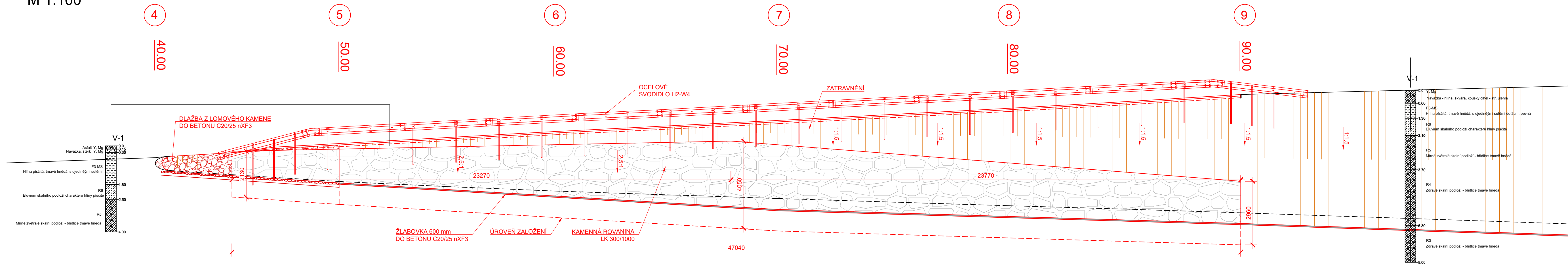




POHLED
M 1:100



IDENTIFIKAČNÍ ÚDAJE ÚZEMÍ

kraj: STŘEDOČESKÝ KRAJ
obec: ZDICE
katastrální území: ČERNÍN U ZDIC

 NADZEMNÍ VEDENÍ - CETIN, a. s.
 NADZEMNÍ VEDENÍ NN DO 1 kV - ČEZ Distribuce, a. s.
 VODOVOD - VAK Beroun, a.s.



STAVBA: II/236 Černín, nestabilní svah-PD

OBJEDNATEL:

KsÚS
KRAJSKÁ SPRÁVA A ÚDRŽBA SILNIC
Středočeského kraje

Krajská správa a údržba silnic
Středočeského kraje, p.o.
Zborovská 81/11, 150 21 Praha 5 - Smíchov

 dipont DIPONT s.r.o., projektová a inženýrská činnost Kláška 1432/18, 400 01 Ústí nad Labem, CZ E: dipont@dipont.cz T: 00420 475 201 724			Zakázka:	Datum:
			D20103	01/2022
HL. PROJEKTANT STAVBY	VYPRACOVAL	TECHNICKÁ KONTROLA	Účel PD:	DSP
ING. JAN GREPL	ING. JAN GREPL	ING. PETR NOVÁK	Měřitko:	1:100
			Formát:	5xA4
OBJEKT:			Část:	Pare:
SO 201 - OPĚRNÁ ZEĎ			D1.2	
PŘÍLOHA:			Příloha:	
DISPOZICE - POHLED			2.2	