

The figure is a site plan for the Mratín area, showing the layout of a new residential development. The plan includes several green circles representing tree planting locations, with labels indicating the species and quantity: 'Ac.ca./2 ks - výsadba alejových stromů' (Alder, 2 specimens) and 'Ac.pl./4 ks - výsadba alejových stromů' (Alder, 4 specimens). The plan also shows the boundaries of the cadastral area, the location of the building, and the location of the existing building. A table in the top right corner provides details about the tree species and their quantities.

DRUHOVÁ SKLADBA DŘEVIN - MRATÍN				
STROMY				
český název	vědecký název	spon (m)	zkratka	počet (ks)
javor babyka	<i>Acer campestre</i>	15	Ac.ca.	4
javor mléč	<i>Acer platanoides</i>	15	Ac.pl.	4
celkem (ks)				8






**LEGENDA**

- Alejový strom
- Řadová výsadba keřů
- Ac.pl./4 ks Popis výsadeb
- Hranice kácení
- Kácené položky
- Nekácené položky
- Hranice katastrálního území
- Katastrální mapa
- Zaměření situace
- Hrany stavby
- Trvalý zábor
- Dočasný zábor

**Klad listů náhradních výsadeb:**

- Měšice
- Mratín
- Kostelec n.L.
- Kostelec n.L.
- Čečelice
- Čečelice

**Map Orientation:** S (South)

OBJEDNATEL:  <div><div>Středočeský kraj</div><div>ZBOROVSKÁ 81/11 150 21 PRAHA 5</div></div>		ZHOTOVITEL:  <div><div> AFRY</div><div>AFRY CZ s.r.o.  MAGISTRŮ 1275/13 140 00 PRAHA 4 tel.: +420 277 005 500 www.afry.cz</div></div>		
HLAVNÍ INŽENÝR PROJEKTU:  <div> Ing. JAKUB VYHNÁLEK</div>	ZODPOVĚDNÝ PROJEKTANT:  <div> Ing. TOMÁŠ DANĚK</div>	VYPRACOVAL:  <div> Ing. TOMÁŠ DANĚK</div>	KONTOLOVAL:  <div> Ing. VÁCLAV BARTŮNĚK</div>	
NÁZEV PROJEKTU:  II/244 MĚŠICE I/9 - BYŠICE I/16 - 1. ETAPA				
ČÁST:	DOKUMENTACE OBJEKTŮ			
STAVEBNÍ OBJEKT:	SO 802.4 Vegetační úpravy km 3,261-4,848			
PŘÍLOHA:	Situace			
KRAJ:	STŘEDOČESKÝ KRAJ	ČÁST:	PŘÍLOHA Č.:	ČÍSLO PARE:
DATUM:	08/2022	D.4	2	
STUPEŇ:	PDPS			
MĚŘÍTKO:	1:1000			
Č. ZAKÁZKY:	2021/0139			