


0,0








1/9

MRATÍN 

	Stávající hrany
	Navrhované hrany
	Vodorovné dopravní značení
	Katastrální mapa



P1 - RA3 Svislé dopravní značení – stávající

<b>OBJEDNATEL:</b>  <div><b>Středočeský kraj</b></div> <b>STŘEDOČESKÝ KRAJ</b>  ZBOROVSKÁ 81/11 150 21 PRAHA 5		<b>ZHOTOVITEL:</b>  <div> <b>AFRY</b></div> <b>AFRY CZ s.r.o.</b>  MAGISTRŮ 1275/13 140 00 PRAHA 4 tel.: +420 277 005 500 www.afry.cz							
<b>HLAVNÍ INŽENÝR PROJEKTU:</b>  Ing. JAKUB VYHNÁLEK		<b>ZODPOVĚDNÝ PROJEKTANT:</b>  Ing. PETR ČECH		<b>PROJEKTANT:</b>  Bc. PETR ŠTĚPÁNEK		<b>KONTROLA:</b>  Ing. VÁCLAV BARTOŇEK			
<b>NÁZEV PROJEKTU:</b>  <b>II/244 MĚŠICE I/9 - BYŠICE I/16 - 1. ETAPA</b>									
<b>ČÁST:</b>		<b>OPRAVA SILNICE II/244 - ÚSEK KM 1,327-1,507</b>							
<b>STAVEBNÍ OBJEKT:</b>		<b>SO 191.1.21 - KM 1,327-1,507 - DOPRAVNÍ ZNAČENÍ</b>							
<b>PŘÍLOHA:</b>		<b>SITUACE DOPRAVNÍHO ZNAČENÍ</b>							
<b>KRAJ:</b>		<b>STŘEDOČESKÝ KRAJ</b>		<b>ČÁST:</b>  <b>D.2</b>		<b>PŘÍLOHA Č.:</b>  <b>7</b>		<b>ČÍSLO PARE:</b>	
<b>DATUM:</b>		<b>10/2022</b>							
<b>STUPEŇ:</b>		<b>PDPS</b>							
<b>MĚŘÍTKO:</b>		<b>1:500</b>							
<b>Č. ZAKÁZKY:</b>		<b>2021/0139</b>							