

Evid. č. žádosti: 2021338064

Pořadové číslo polygonu: 1

Katastrální území: Čechelice (Mělník) 618772; Kostelec nad Labem (Mělník) 670171; Mratín (Praha-východ) 700118; Nedomice (Mělník) 717100; Ovčáry u Dřís (Mělník) 717118; Rudeč (Mělník) 670189; Sluhy (Praha-východ) 750751; Všetaty (Mělník) 787485

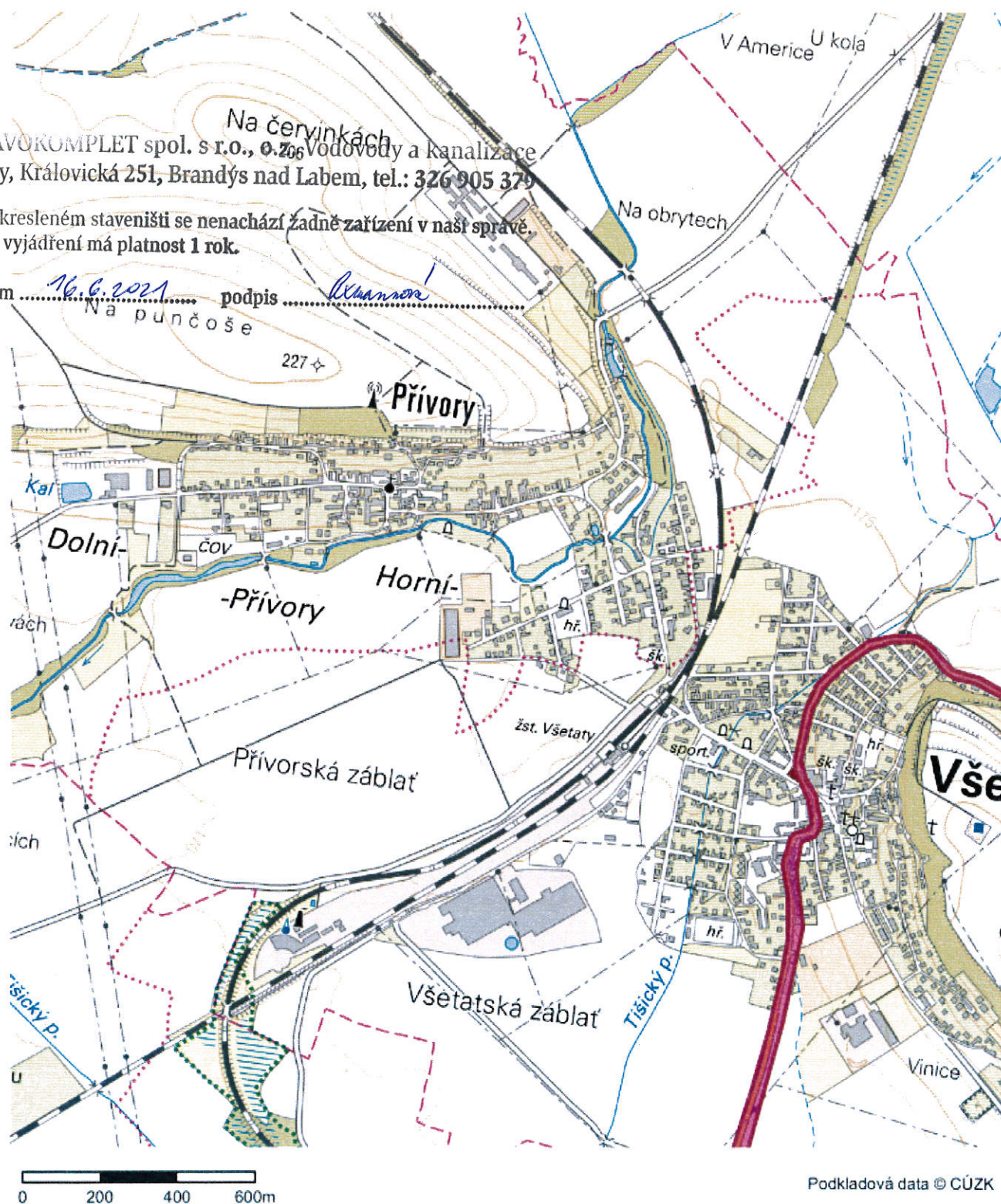
Popis polygonu: 1

### Polygon 1 - Detail - list atlasu 1/6

STAVOKOMPLET spol. s r.o., 0.206 Vodovody a kanalizace  
Zápy, Královická 251, Brandýs nad Labem, tel.: 326 905 379

V zakresleném staveništi se nenachází žádné zařízení v naší správě.  
Toto vyjádření má platnost 1 rok.

datum ..... 16.6.2021 ..... podpis ..... [podpis] .....  
Na punčose





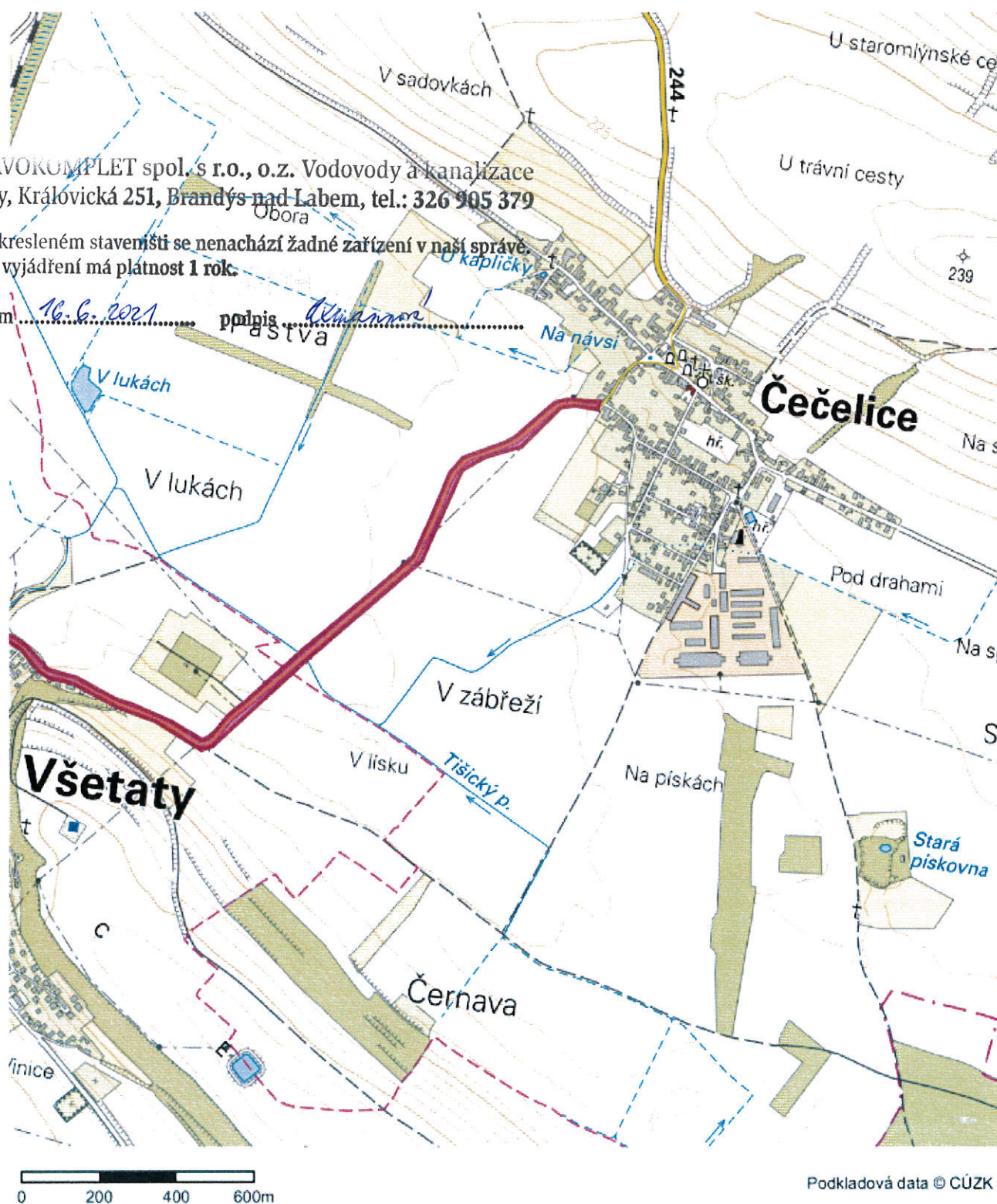
**Katastrální území:** Čečelice (Mělník) 618772; Kostelec nad Labem (Mělník) 670171; Mratín (Praha-východ) 700118; Nedomice (Mělník) 717100; Ovčáry u Dřís (Mělník) 717118; Rudeč (Mělník) 670189; Sluhý (Praha-východ) 750751; Všetaty (Mělník) 787485

**Popis polygonu:** 1

STAVOKOMPLET spol. s r.o., o.z. Vodovody a kanalizace  
Zápy, Královická 251, Brandýs nad Labem, tel.: 326 905 379

V zakresleném staveništi se nenachází žádné zařízení v naší správě.  
Toto vyjádření má platnost 1 rok.

datum 16.6.2021 podpis Umanor





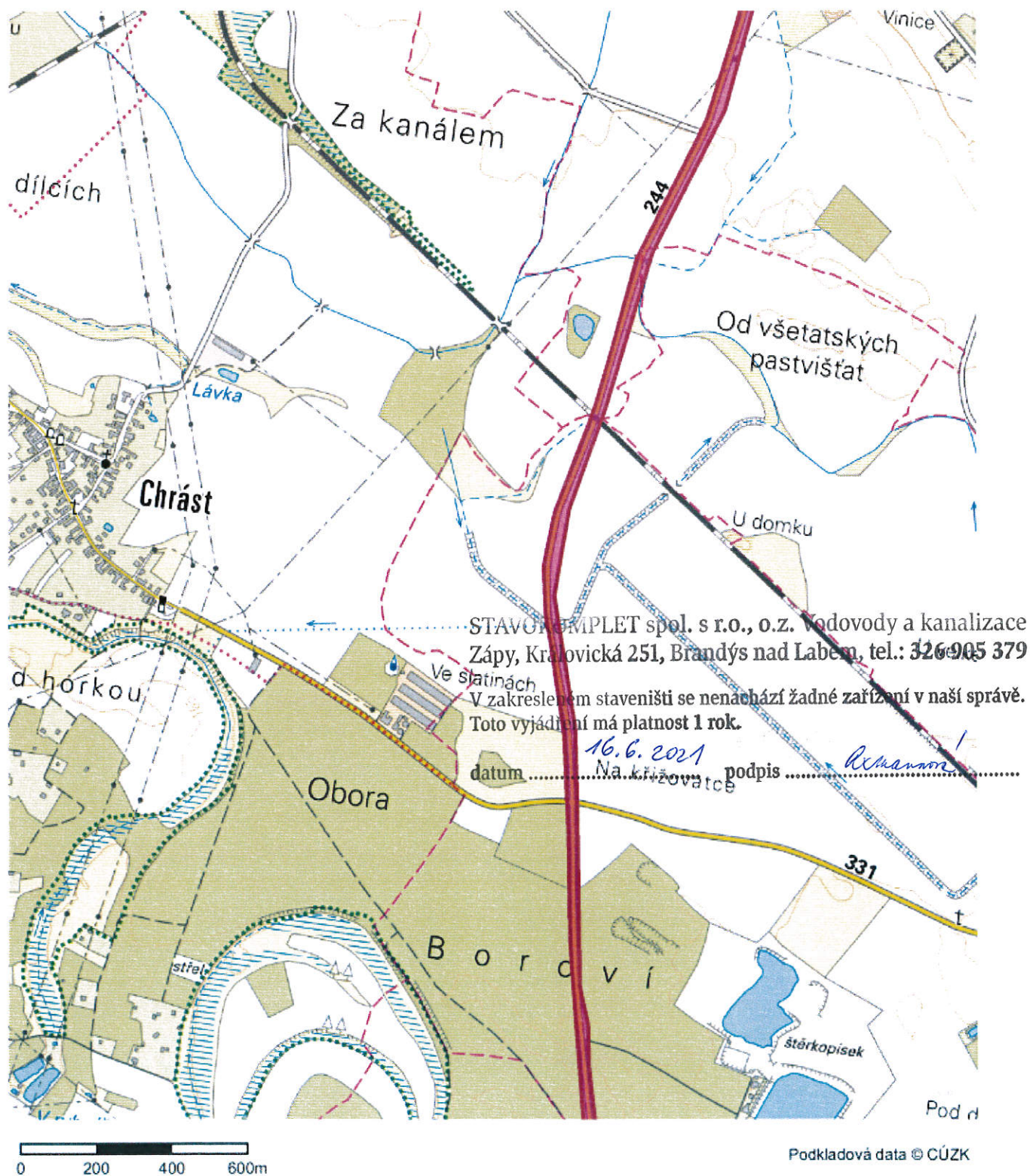
Evid. č. žádosti: 2021338064

Pořadové číslo polygonu: 1

Katastrální území: Čečelice (Mělník) 618772; Kostelec nad Labem (Mělník) 670171; Mratín (Praha-východ) 700118; Nedomice (Mělník) 717100; Ovčáry u Dřís (Mělník) 717118; Rudeč (Mělník) 670189; Sluhy (Praha-východ) 750751; Všetaty (Mělník) 787485

Popis polygonu: 1

### Polygon 1 - Detail - list atlasu 3/6





Evid. č. žádosti: 2021338064

Pořadové číslo polygonu: 1

Katastrální území: Čechelice (Mělník) 618772; Kostelec nad Labem (Mělník) 670171; Mratín (Praha-východ) 700118; Nedomice (Mělník) 717100; Ovčáry u Drb (Mělník) 717118; Rudeč (Mělník) 670189; Sluhy (Praha-východ) 750751; Všetaty (Mělník) 787485

Popis polygonu: 1

### Polygon 1 - Detail - list atlasu 4/6

**STAVOKOMPLET spol. s r.o., o.z. Vodovody a kanalizace**  
Zápy, Královická 251, Brandýs nad Labem, tel.: 326 905 379

V zakresleném staveništi dojde ke styku (křížení, souběh) se zařízením v naší správě. Ochranná pásma (dle zákona 274/2001) jsou vymezena vodorovnou vzdáleností od vnějšího líce stěny potrubí nebo kanalizační stoky na každou stranu 2,5 m. Při křížení je nutné dodržet ČSN 736005. Před zahájením výkopových prací je nutné požádat o vytyčení zařízení. Toto vyjádření má platnost 1 rok.

datum 16.6.2021 podpis *K. Mannon*



0 200 400 600m

Podkladová data © CÚZK



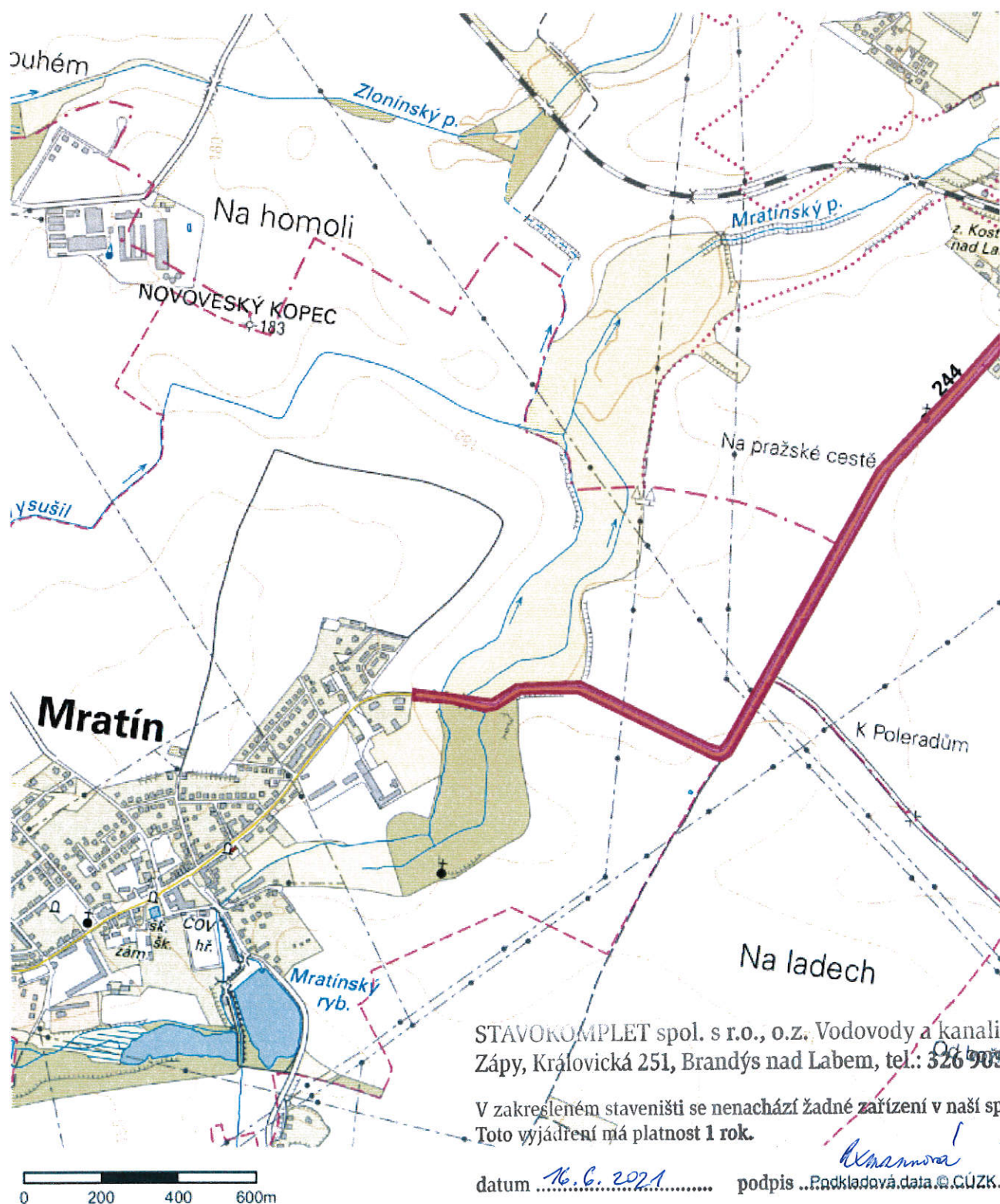
Evid. č. žádosti: 2021338064

Pořadové číslo polygonu: 1

Katastrální území: Čechelice (Mělník) 618772; Kostelec nad Labem (Mělník) 670171; Mratín (Praha-východ) 700118; Nedomice (Mělník) 717100; Ovčáry u Dřív (Mělník) 717118; Rudeč (Mělník) 670189; Sluhy (Praha-východ) 750751; Všetaty (Mělník) 787485

Popis polygonu: 1

Polygon 1 - Detail - list atlasu 5/6





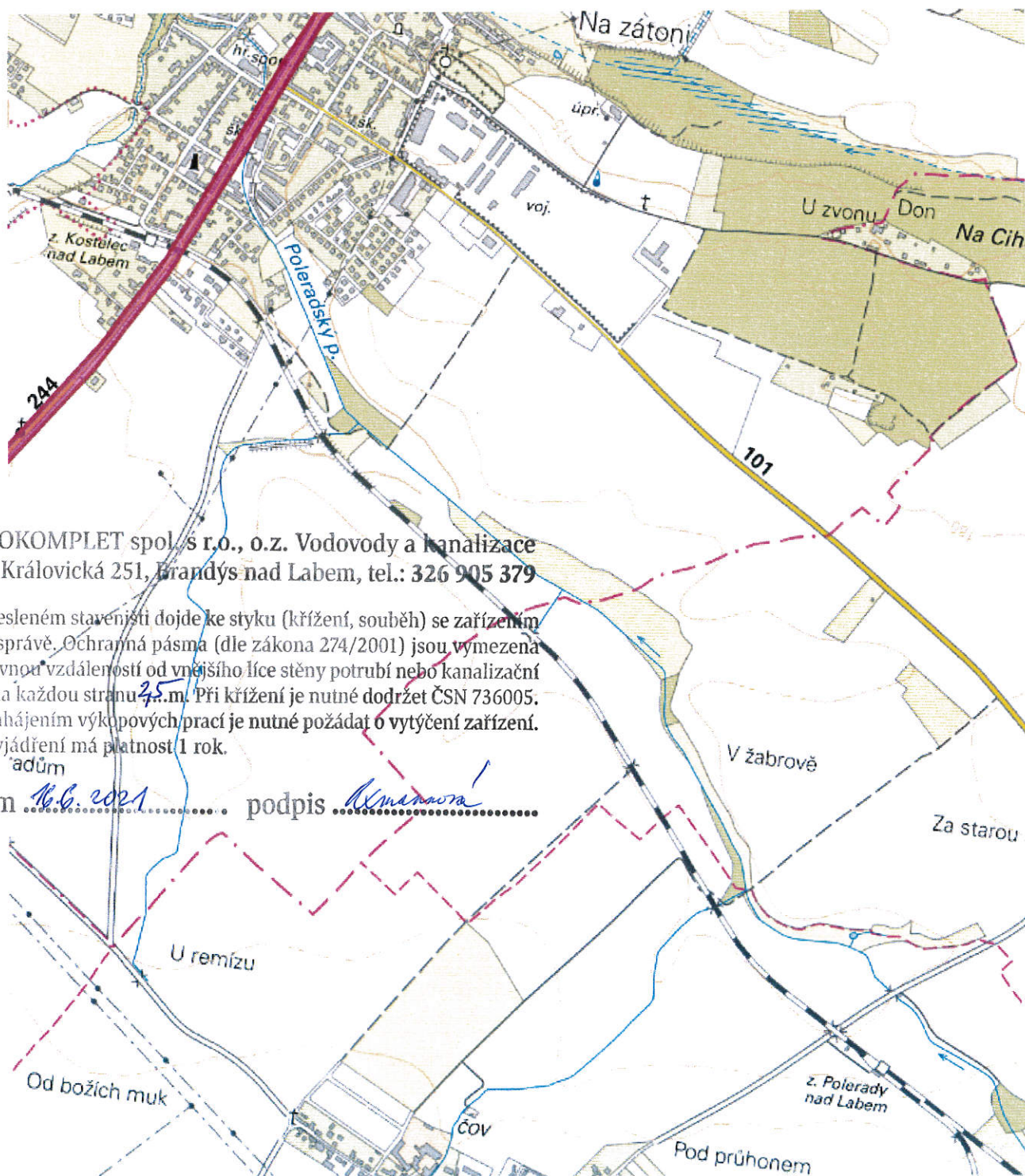
Evid. č. žádosti: 2021338064

Pořadové číslo polygonu: 1

Katastrální území: Čečelice (Mělník) 618772; Kostelec nad Labem (Mělník) 670171; Mratín (Praha-východ) 700118; Nedomice (Mělník) 717100; Ovčáry u Dřís (Mělník) 717118; Rudeč (Mělník) 670189; Sluhy (Praha-východ) 750751; Všetaty (Mělník) 787485

Popis polygonu: 1

### Polygon 1 - Detail - list atlasu 6/6



STAVOKOMPLET spol. s r.o., o.z. Vodovody a kanalizace  
Zápy, Královická 251, Brandýs nad Labem, tel.: 326 905 379

V zakresleném staveništi dojde ke styku (křížení, souběh) se zařízením v naší správě. Ochranná pásma (dle zákona 274/2001) jsou vymezena vodorovnou vzdáleností od vnějšího líce stěny potrubí nebo kanalizační stoky na každou stranu 2,5 m. Při křížení je nutné dodržet ČSN 736005. Před zahájením výkopových prací je nutné požádat o vytýčení zařízení. Toto vyjádření má platnost 1 rok.

datum 16.6.2021 ..... podpis .....  
adům

0 200 400 600m

Podkladová data © CÚZK