

NÁZEV STAVBY:

II/244 MĚŠICE I/9 - BYŠICE I/16

ISPROFIN:

XXXXX

OBJEDNATEL:

ZASTOUPENÝ:

Středočeský kraj

STŘEDOČESKÝ KRAJ LIBOR LESÁK

ZBOROVSKÁ 81/11
150 21 PRAHA 5RADNÍ PRO OBLAST INVESTIC, MAJETKU A
VEŘEJNÝCH ZAKÁZEK

ZHOTOVITEL:

SPOLEČNOST AFSAG-PRISMOTT

HLAVNÍ INŽENÝR PROJEKTU:

ING. JAKUB VYHNÁLEK

VEDOUcí SPOLEČNOSTI:



AFRY

AFRY CZ s.r.o.

MAGISTRŮ 1275/13
140 00 PRAHA 4
ČESKÁ REPUBLIKA

ÚČASTNÍK SPOLEČNOSTI:



SAGASTA

SAGASTA s.r.o.

NOVODVORSKÁ 1010/14
142 00 PRAHA 4
ČESKÁ REPUBLIKA

ÚČASTNÍK SPOLEČNOSTI:

Projekční kancelář PRIS
spol. s.r.o.
OSO VÁ 717/20
625 00 BRNO
ČESKÁ REPUBLIKA

ÚČASTNÍK SPOLEČNOSTI:

Mott MacDonald CZ,
spol. s.r.o.
NÁRODNÍ č.p. 984/15
110 00 PRAHA 1
ČESKÁ REPUBLIKA

SOUŘADNICOVÝ S-JTSK, VÝŠKOVÝ SYSTÉM Bpv

OBJEDNATEL:

Středočeský kraj

STŘEDOČESKÝ KRAJ

ZBOROVSKÁ 81/11
150 21 PRAHA 5

ZHOTOVITEL:



AFRY

AFRY CZ s.r.o.

MAGISTRŮ 1275/13
140 00 PRAHA 4
tel.: +420 277 005 500
www.afry.cz

HLAVNÍ INŽENÝR PROJEKTU:

Ing. JAKUB VYHNÁLEK

ZODPOVĚDNÝ PROJEKTANT:

Ing. TOMÁŠ DANĚK

VYPRACOVAL:

Ing. TOMÁŠ DANĚK

KONTROLOVAL:

Ing. VÁCLAV BARTŮNĚK

NÁZEV PROJEKTU:

II/244 MĚŠICE I/9 - BYŠICE I/16 - 1. ETAPA

ČÁST:

SOUVISEJÍCÍ DOKUMENTACE

Dendrologický průzkum a kácení

PŘÍLOHA:

Technická zpráva

KRAJ:

STŘEDOČESKÝ KRAJ

DATUM:

11/2021

STUPEŇ:

-

MĚŘÍTKO:

-

Č. ZAKÁZKY:

2021/0139

ČÁST:

4

PŘÍLOHA Č.:

1

ČÍSLO PARE:

Zhotovitel:
Společnost AFSAG - PRISMOTT

Datum:
11/2021

Zastoupený:
Ing. Petr Košan, jednatel

Číslo zakázky:
2021/0139

Vypracoval:
Ing. Tomáš Daněk
Ing. Nikola Brejchová

Kontrola:
Ing. Jan Humlhans

Objednatel:
Středočeský kraj

Zastoupený:
Libor Lesák, radní pro oblast investic, majetku a veřejných zakázek

II/244 MĚŠICE I/9 – BYŠICE I/16

DENDROLOGICKÝ PRŮZKUM A KÁCENÍ

OBSAH

1	IDENTIFIKAČNÍ ÚDAJE	3
1.1	ÚDAJE O STAVBĚ	3
1.2	ÚDAJE O ŽADATELI	3
1.3	ÚDAJE O ZPRACOVATELI DOKUMENTACE	3
1.3.1	Zpracovatel dokumentace	3
2	ZÁKLADNÍ POPIS ZÁMĚRU A LOKALIZACE	5
3	STÁVAJÍCÍ ZELENĚ V PROSTORU STAVBY	7
3.1	POPIS STÁVAJÍCÍ ZELENĚ	7
3.2	PAMÁTNÉ STROMY, VÝZNAMNÉ KRAJINNÉ PRVKY	10
3.2.1	Památné stromy	10
3.2.2	Významné krajinné prvky	12
3.3	ZPŮSOB MAPOVÁNÍ DŘEVIN	14
3.4	ZPŮSOB KÁCENÍ DŘEVIN	15
4	OPATŘENÍ K MINIMALIZACI NEGATIVNÍCH VLIVŮ REALIZACE ZÁMĚRU NA STÁVAJÍCÍ DŘEVINY	15
5	ZÁVĚR	16
6	PŘÍLOHY	17
6.1	PŘÍLOHA Č. 1 FOTODOKUMENTACE DŘEVIN	18
6.2	PŘÍLOHA Č. 2 TABULKA DŘEVIN	22

1 IDENTIFIKAČNÍ ÚDAJE

1.1 ÚDAJE O STAVBĚ

Název stavby: II/244 Měšice I/9 – Byšice I/16

Místo stavby:

Kraj: Středočeský

Katastrální území: Líbeznice [682667]
Měšice u Prahy [693448]
Mratín [700118]
Sluhy [750751]
Kostelec nad Labem [670171]
Rudeč [670189]
Ovčáry u Dřís [717118]
Nedomice [717100]
Všetaty [787485]
Čečelice [618772]
Byšice [617172]

Uvedena jsou všechna katastrální území, na kterých je naplánována rekonstrukce silnice II/244.

Parcelní čísla pozemků: Vzhledem k velkému rozsahu dotčených pozemků uvedeno v samostatné příloze „Záborový elaborát“

Označení pozemní komunikace: Silnice II/244

Předmět dokumentace: Rekonstrukce silnice II. třídy včetně souvisejících objektů.

1.2 ÚDAJE O ŽADATELI

Název: Středočeský kraj

Adresa: Zborovská 81/11, 150 21 Praha 5

IČ: 70891095

DIČ: CZ70891095

Zastoupený: Libor Lesák, radní pro oblast investic a veřejných zakázek

1.3 ÚDAJE O ZPRACOVATELI DOKUMENTACE

1.3.1 Zpracovatel dokumentace

Název: Sdružení AFSAG PRISMOTT

Vedoucí společník: AF-CITYPLAN, s.r.o.

Sídlo: Magistrů 1275/13, 140 00 Praha 4

Zastoupený: Ing. Petr Košan, jednatel

IČ: 47307218

DIČ: CZ47307218

Společník: SAGASTA s.r.o.

Sídlo: Novodvorská 1010/14, 142 01 Praha 4

Zastoupený:

Ing. Jiří Čurda, jednatel
Mgr. Ladislav Beran, jednatel

IČ:

04598555

DIČ:

CZ04598555

Společník:

PRIS spol. s r.o.

Sídlo:

Osová 717/20, 625 00 Brno

Zastoupený:

Ing. Martin Řehulka, jednatel

IČ:

46974806

DIČ:

CZ46974806

Společník:

Mott MacDonald CZ spol. s r.o.

Sídlo:

Národní č. p. 984/15, 110 00 Praha 1

Zastoupený:

Ing. Radek Bucek, jednatel

Ing. Jan Loška, Ph.D., jednatel

IČ:

48588733

DIČ:

CZ48588733

2 ZÁKLADNÍ POPIS ZÁMĚRU A LOKALIZACE

Záměr se nachází na území Středočeského kraje v obcích Líbeznice, Měšice, Mratín, Kostelec nad Labem, Ovčáry, Nedomice, Všetaty, Čechelice, Byšice.

Projektová dokumentace řeší rekonstrukci silnice II/244 v celém jejím úseku. Jedná se tedy o změnu dokončené stavby. Silnice II/244 je komunikačním propojením silnic I/9 a I/16 ve Středočeském kraji.

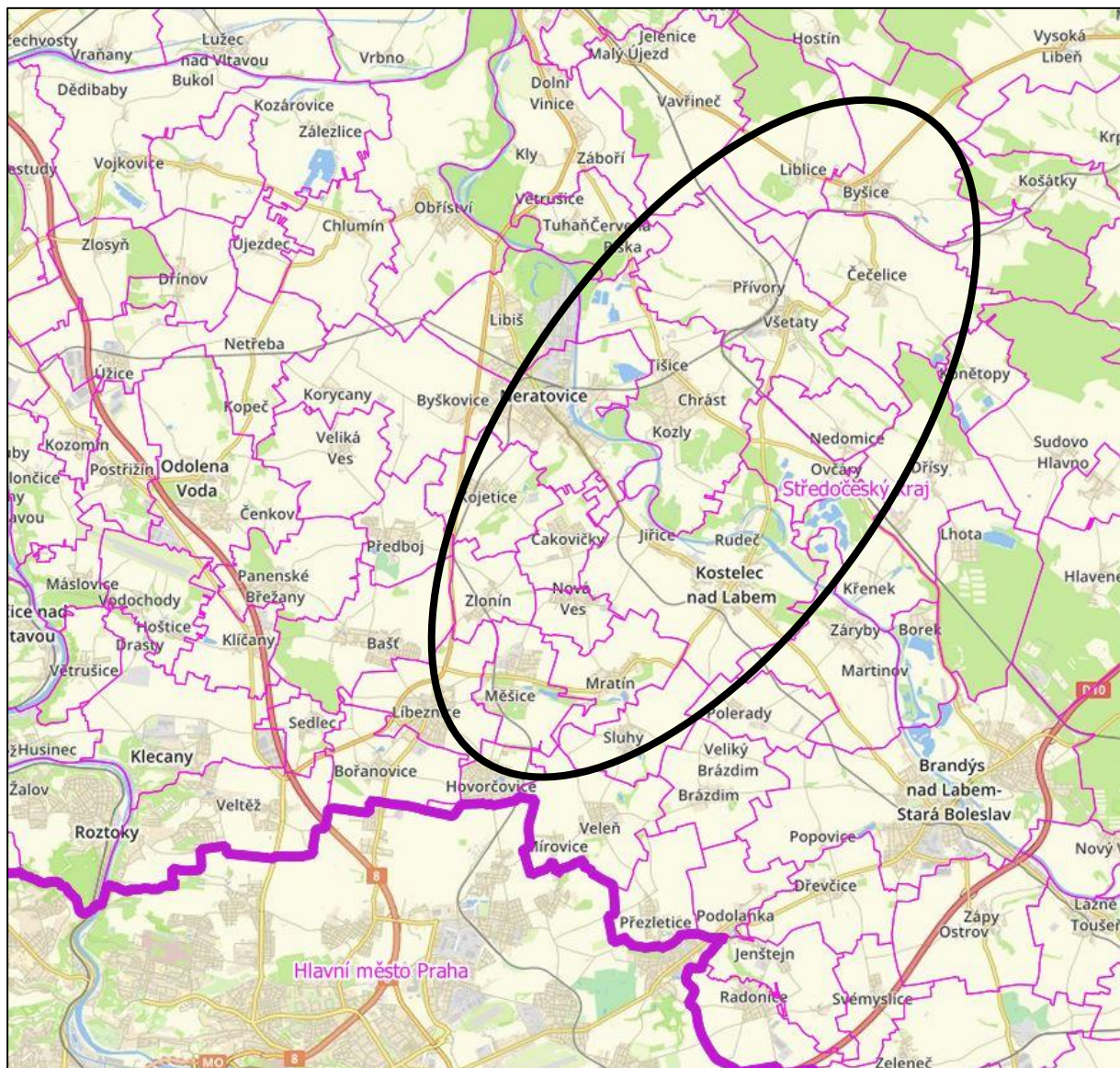
Silnice II/244 se ve stávajícím stavu cca přibližuje kategorii S7,5/90, nicméně stávající šířkové uspořádání je proměnné – šířka zpevněné části vozovky v extravilánových úsecích se pohybuje v rozmezí 5,5 až 7,0 m, kategorii tedy nelze zodpovědně určit. Kategorie je tedy spíše orientační. Účelem rekonstrukce silnice II/244 je tedy, mimo jiné, i rozšíření silnice v kritických místech. Tato kritická místa jsou především v úseku mezi obcemi Všetaty a Byšice. Z tohoto důvodu dochází v tomto úseku k rozšíření komunikace a tím k logickým zásahům do sousedních pozemků. Dalšími kritickými místy pro rekonstrukci jsou objekty na komunikaci, které jsou v havarijním stavu. Jedná se most přes Boreckou tůň (most ev. č. 244-008) a tři propustky v trase silnice.

Dendrologický průzkum je zpracován pro celou délku silnice II/244 od Měšic až po Byšice, a to ve vazbě na charakter prováděné rekonstrukce, kdy se některé úseky silnice II/244, resp. stavební objekty, nacházejí ve stupni projektové přípravy DÚR, jiné DSP, DÚSP či údržby komunikace (viz tabulka níže). Stavba je členěna celkem na čtyři úseky:

- Úsek I – 0,000 – 4,878 km
- Úsek II – 4,878 – 8,996 km
- Úsek III – 9,161 – 16,691 km
- Úsek IV – 17,542 – 19,530 km

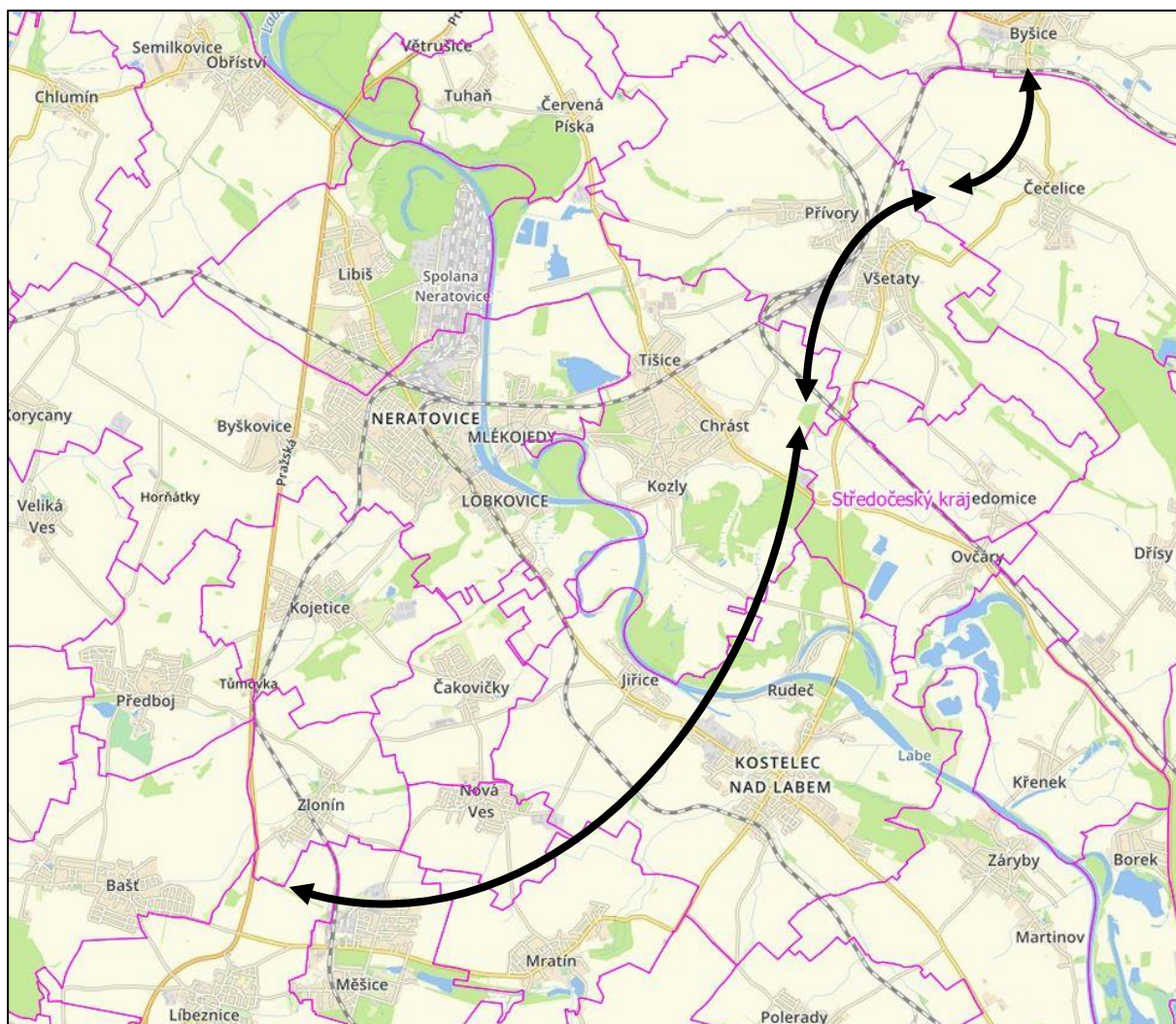
SO	název	ZÚ	KÚ	Délka úseku [m]	Katastrální území	Řízení
101	km 0,045 - 0,911	0,045	0,911	866	Líbeznice [682667]; Měšice u Prahy [693448]	SP
102.1	km 1,327 - 1,629	1,327	1,507	180	Měšice u Prahy [693448]	SP
102.2	km 1,327 - 1,629	1,507	1,629	122	Měšice u Prahy [693448]	x (udržba)
103	km 2,097 - 3,261	2,097	3,261	1164	Měšice u Prahy [693448]; Mratín [700118]	SP
104	Mratín	3,261	4,848	1587	Mratín [700118]; Sluhý [750751]	SP
105.1	km 4,870 - 6,370	4,870	6,370	1500	Mratín [700118]; Sluhý [750751]; Kostelec nad Labem [670171]	SP
105.2	km 6,370 - 6,831	6,370	6,831	461	Kostelec nad Labem [670171]	společné povolení
106	Kostelec nad Labem	6,831	8,996	2165	Kostelec nad Labem [670171]	SP
206	Most na Poleradském potoce	7,641		x	Kostelec nad Labem [670171]	ÚR
107.1	km 9,161 - 9,671	9,161	9,671	510	Kostelec nad Labem [670171]	SP
207	Most ev.č. 244-008	9,671	9,768	97	Kostelec nad Labem [670171]	ÚR
107.2	km 9,768 - 11,282	9,768	11,282	1514	Kostelec nad Labem [670171]; Rudeč [670189]; Ovčáry u Dřís [717118]	x (udržba)
117	Inundační propustek	10,284		x	Rudeč [670189]	ÚR
107.3	km 11,289 - 12,319	11,289	12,319	1030	Ovčáry u Dřís [717118]	x (udržba)
108.1	km 12,330 - 12,741	12,330	12,741	411	Všetaty [787485]	společné povolení
118	Propustek na Nedomickém potoce	12,741	12,841	100	Nedomice [717100]; Všetaty [787485]	ÚR
108.2	km 12,841 - 13,592	12,841	13,592	751	Všetaty [787485]	společné povolení
109	Všetaty	13,592	15,049	1457	Všetaty [787485]	ÚR
110	km 15,049 - 16,691	15,049	16,691	1642	Všetaty [787485]; Čechelice [618772]	ÚR
111	km 17,542 - 18,645	17,542	18,645	1103	Čechelice [618772]; Byšice [617172]	ÚR
112	Byšice	18,645	19,530	885	Čechelice [618772]; Byšice [617172]	SP

Obrázek 1 – Umístění záměru v širších vztazích



Zdroj: mapový podklad TopGis, s.r.o., administrativní hranice ČÚZK

Obrázek 2 – Umístění záměru v detailu



Zdroj: mapový podklad TopGis, s.r.o., administrativní hranice ČÚZK

3 STÁVAJÍCÍ ZELEŇ V PROSTORU STAVBY

3.1 POPIS STÁVAJÍCÍ ZELENĚ

Dřeviny jsou zaneseny v situačních výkresech č. 1 – 13 v měřítku 1:1 000 (viz samostatná příloha č. 3) a uvedeny v tabulce dřevin (viz příloha č. 2). Druhové složení zmapovaných dřevin je uvedeno v tabulce níže.

Z ovocných dřevin ve stromořadích převládají hrušně obecné (*Pyrus communis*), jabloně domácí (*Malus domestica*), ořešáky královské (*Juglans regia*) či slivoně (*Prunus sp.*). V některých stromořadích se dále vyskytují olše lepkavé (*Alnus glutinosa*), javory babyky (*Acer campestre*), hlohy obecné (*Crataegus laevigata*), lípy malolisté či velkolisté (*Tilia cordata*, *Tilia platyphyllos*) a jasany ztepilé (*Fraxinus excelsior*). V zapojených porostech poté rostou i topoly černé (*Populus nigra*), duby letní (*Quercus robur*), trnovníky akáty (*Robinia pseudoacacia*), břízy bělokorné (*Betula pendula*), javory mléče a javory horské (*Acer platanoides*, *Acer pseudoplatanus*), vrby (*Salix sp.*). Z jehličnatých dřevin jsou to potom borovice lesní (*Pinus sylvestris*) a smrky ztepilé (*Picea abies*).

V keřových porostech lze potom nalézt hlavně nálety slivoní (*Prunus sp.*), bezu černého (*Sambucus nigra*), ptačího zobu obecného (*Ligustrum vulgare*), brsleny evropského (*Euonymus europaeus*), růže šípkové (*Rosa canina*), hlohy obecné (*Crataegus laevigata*), lísky obecné (*Corylus avellana*), výše uvedené nálety stromů atd.

Úsek I

V počátečním úseku silnice II/244 se nachází poměrně hustý náletový porost, a to mezi samotnou silnicí a blízkým produktovodem. Opačná strana silnice je takřka bez vegetace, pozůstatkem po bývalém stromořadí je několik dožívajících hrušní.

V rámci zastavěného území Měšic byl realizován nový mostní objekt přes železniční trať, součástí byla i oprava vozovky v navazujících úsecích. V tomto úseku nebyla zeleň mapována, resp. zde nejsou kladeny žádné nároky na její kácení. Rekonstrukci bude podléhat pouze část komunikace o délce necelých cca 200 m. Zde se mezi silnicí a chodníkem nachází vzrostlé stromořadí s převažujícím zastoupením lip.

Mezi Měšicemi a Mratínem doprovod silnice tvoří jednak les, na opačné straně bylo potom v minulosti mezi silnicí II/244 a cyklostezkou vysazeno stromořadí jasanů. Dnes jde o vzrostlé jedince. U většiny stromů lze pozorovat poškození kmenů v úrovni terénu, což může být důsledkem současné i historické údržby komunikace – pravidelným kosením trávy. Vzhledem k charakteru rekonstrukce silnice byly mapováni pouze jedinci rostoucí nejbližší příkopu.

Na průtahu Mratínem se v blízkosti silnice místy vyskytují okrasné výsadby v podobě živých plotů. V částech, kde došlo k rekonstrukci chodníků bylo vysazeno v rámci vegetačních úprav stromořadí javorů. Lze také zmínit stromořadí (zapojený porost) smrků naproti průmyslovému areálu. Památný jírovec, který zde roste, se nachází mimo hranici záborů.

Úsek II

Mezi Mratínem a Kostelcem nad Labem dílem rostou starší či dožívající hrušně a jabloně a dílem se zde nacházejí nově vysazené javory. Celkově zde má doprovod silnice charakter prořídleho stromořadí, kdy byly na místech původních ovocných stromů vysazeny nové dřeviny. Lokálně se zde vyskytují keřové nálety.

Rekonstrukce silnice na průtahu Kostelcem nad Labem až k mostu přes řeku Labe nebude spojena s žádným kácením dřevin. Dřeviny zde proto nebyly mapovány, nebudou dotčeny. Památná lípa, která zde roste, se také nahází mimo zábor stavby.

Úsek III

Mezi Labem a jeho bývalým řečištěm jsou násypy silnice porostlé hustým zapojeným porostem v rámci něhož se místy vyskytují vzrostlé stromy. Lze zmínit především staré slivoně, které se zde pravděpodobně vysemenily z náletu a dnes dosahují poměrně velkého vzrůstu. Mezi silnicí a místní komunikací, která vede k osídlené samotě, bylo v minulosti vysazeno stromořadí slivoní, to však postupně zaniká v náletovém porostu.

U starého labského řečiště, které je vyhlášené také jako lokalita Natura 2000 – EVL Polabí u Kostelce, na jižním břehu roste několik vzrostlých topolů, níže u vody rostou také vrby. Na severní břehové hraně se dále vyskytují olše či břízy. Porost zde přímo navazuje na vodní hladinu. Keřové porosty lemují silnici II/244 až k autobusové zastávce Kostelec n. L., U Starého Labe.

Navazující úsek silnice je bez vegetace, ta následně prochází lesem, kde některé dřeviny rostou na hranici lesních a silničních pozemků. Jde o porost charakteru lesa s topoly, olšemi či duby.

Od hranice lesa až k železničnímu přejezdu nebude rekonstrukce silnice klást žádné nároky na mimolesní zeleň, tj. kácení dřevin. Ty zde proto nebyly mapovány.

V dalším úseku až k zástavbě Všetat rostou po obou stranách komunikace v nepravidelném sponu starší hrušně, místy doplněné nálety křovin. Jde o staré hrušňové stromořadí.

Ve Všetatech lze podél silnice nejčastěji nalézt zejména okrasné dřeviny vysazené jako živé ploty. Při severním okraji Všetat roste několik jasanů v pásu nižších křovin.

Za Všetaty silnici opět lemuje stromořadí, to tvoří hlavně slivoně, ale taky např. hlohy. Dřeviny rostou převážně na severním okraji silnice. Za ohybem silnice směrem do Čechelic dominuje poněkud nezvykle stromořadí olší. Poté stromů ubývá, kolem silnice v izolovaných skupinách rostou hlavně nálety slivoní, a to až do Čechelic.

Úsek IV

Dřeviny v Čechelicích mapovány nebyly, na průtahu sídlem nebude silnice rekonstruována.

V posledním úseku až do Byšic vede silnice v poměrně hlubokém zářezu. Ten je zpočátku zarostlý hustými nálety s dominujícím akátem. V blízkosti horizontu se však druhová skladba mění a silnice je až do Byšic lemována po obou stranách vzrostlým stromořadím ořešáků (ojediněle také s hrušněmi). Ve vyšších partiích zářezů, kam nedosahuje pravidelné kosení trávy podél komunikace, rostou spontánní nálet křovin. V tomto úseku je silnice souvisle lemována mimolesní vegetací po obou stranách.

Obdobně jako v Čechelicích nebyly mapovány dřeviny na průtahu Běšicemi, neboť zde rekonstrukce silnice nevyvolá potřeby kácení dřevin.

Tabulka 1 – Druhové složení zeleně v zájmové oblasti

Stromy		Keře	
vědecký název	český název	vědecký název	český název
<i>Acer campestre</i>	javor babyka	<i>Berberis sp.</i>	dřístál
<i>Acer negundo</i>	javor jasanolistý	<i>Buxus sp.</i>	zimostráz
<i>Acer platanoides</i>	javor mléč	<i>Corylus avellana</i>	líška obecná
<i>Acer pseudoplatanus</i>	javor horský	<i>Cotoneaster sp.</i>	skalník
<i>Alnus glutinosa</i>	olše lepkavá	<i>Crataegus laevigata</i>	hloh obecný
<i>Betula pendula</i>	bříza bělokorá	<i>Cytisus scoparius</i>	janovec metlatý
<i>Fagus sylvatica</i>	buk lesní	<i>Euonymus europaeus</i>	brslen evropský
<i>Fraxinus excelsior</i>	jasan ztepilý	<i>Euonymus sp.</i>	brslen
<i>Juglans regia</i>	ořešák královský	<i>Forsythia intermedia</i>	zlatice prostřední
<i>Malus domestica</i>	jabloň domácí	<i>Juniperus horizontalis</i>	jalovec polehlý
<i>Picea abies</i>	smrk ztepilý	<i>Juniperus sabina</i>	jalovec chvojka
<i>Picea pungens</i>	smrk pichlavý	<i>Ligustrum vulgare</i>	ptačí zob obecný
<i>Pinus mugo</i>	borovice kleč	<i>Mahonia aquifolium</i>	mahonie cesmínolistá
<i>Pinus silvestris</i>	borovice lesní	<i>Prunus laurocerasus</i>	bobkovišeň lékařská
<i>Populus nigra</i>	topol černý	<i>Ribes sp.</i>	meruzalka
<i>Prunus avium</i>	třešeň ptačí	<i>Rosa canina</i>	růže šípková
<i>Prunus cerasifera</i>	slivoň myrobalán	<i>Rubus idaeus</i>	ostružiník maliník
<i>Prunus domestica</i>	švestka domácí	<i>Sambucus nigra</i>	bez černý
<i>Prunus padus</i>	střemcha obecná	<i>Swida sanguinea</i>	svída krvavá
<i>Prunus sp.</i>	slivoň	<i>Symphoricarpos albus</i>	pámelník bílý
<i>Pyrus communis</i>	hrušeň obecná	<i>Syringa vulgaris</i>	šeřík obecný

Stromy		Keře	
vědecký název	český název	vědecký název	český název
<i>Quercus robur</i>	dub letní	<i>Viburnum lantana</i>	kalina tušalaj
<i>Quercus rubra</i>	dub červený	<i>Viburnum opulus</i>	kalina obecná
<i>Robinia pseudoacacia</i>	trnovník akát		
<i>Salix sp.</i>	vrba		
<i>Sorbus aucuparia</i>	jeřáb ptačí		
<i>Sorbus intermedia</i>	jeřáb prostřední		
<i>Taxus baccata</i>	tis červený		
<i>Thuja occidentalis</i>	zerav západní		
<i>Tilia cordata</i>	lípa malolistá		
<i>Tilia platyphyllos</i>	lípa velkolistá		
<i>Ulmus glabra</i>	jilm horský		
<i>Ulmus laevis</i>	jilm vaz		
<i>Yucca</i>	juka		

3.2 PAMÁTNÉ STROMY, VÝZNAMNÉ KRAJINNÉ PRVKY

3.2.1 Památné stromy

V obci Mratín (k.ú. Mratín) roste památný strom ve smyslu §46 zákona č. 114/1992 Sb., ve znění pozdějších předpisů. Jde o Mratínský jírovec – jírovec maďal (ID 103625), ten stojí u kaple na pozemku p.č. 1 vedle Kostelecké ulice (II/244) a je vzdálen cca 20 m od této komunikace. Ochranné pásmo je stanoveno dle zákona, jde tedy o prostor ve tvaru kruhu o poloměru desetinásobku průměru kmene měřeného ve výši 130 cm nad zemí (tj. kruhu o průměru cca 23 m). Dle databáze památných stromů lze u této dřeviny specifikovat tyto charakteristiky:

- Obvod kmene – 357 cm,
- Výška – 25 m,
- Stáří – 107 let,
- Popis – Mírně poškozený kmen, mírně proschlá koruna (10%), cca z 15% napaden klíněnkou. 8.9.2014 byla při vichřici odlomena silná větev na bázi koruny.

Strom ani jeho ochranné pásmo nezasahují do záborů stavby.

Obrázek 3 – Poloha památného stromu v Mratíně



Zdroj: mapový podklad TopGis, s.r.o, památný strom AOPK ČR

Druhý památný strom se nachází v obci Kostelec nad Labem (k.ú. Kostelec nad Labem). Roste zde lípa malolistá u kostela sv. Víta na pozemku p.č. 1489/4 (Lípa v Kostelci nad Labem 1, ID 103912). Strom stojí cca 23 m od silnice II/244. Ochranné pásmo je taktéž stanoveno dle zákona, jde tedy o prostor ve tvaru kruhu o poloměru desetinásobku průměru kmene měřeného ve výši 130 cm nad zemí (tj. kruhu o průměru cca 23 m). Dle databáze památných stromů lze u této dřeviny specifikovat tyto charakteristiky:

- Obvod kmene – 354 cm,
- Výška – 18 m,
- Stáří – 250 let,
- Popis – kmen výrazně vykloněný směrem k parku, stabilita není ohrožena, běžné množství suchých větví, výmladky, dutiny v kosterních větvích, částečně zastřešené, mohutné kořenové náběhy.

Strom ani jeho ochranné pásmo nezasahují do záborů stavby.

Obrázek 4 – Poloha památného stromu v Kostelci nad Labem



Zdroj: mapový podklad TopGis, s.r.o., památný strom AOPK ČR

3.2.2 Významné krajinné prvky

V sousedství záměru se nacházejí dva registrované významné krajinné prvky ve smyslu §3 zákona č. 114/1192 Sb.. Jsou jimi VKP Louka pod vodárnou (ID 145) v obci Čechelice (k.ú. Čechelice) na pozemku p.č. 530/3. VKP se nachází mimo silniční pozemek a mimo zábor stavby cca 8 m od silnice II/244. K jeho ovlivnění proto nedojde.

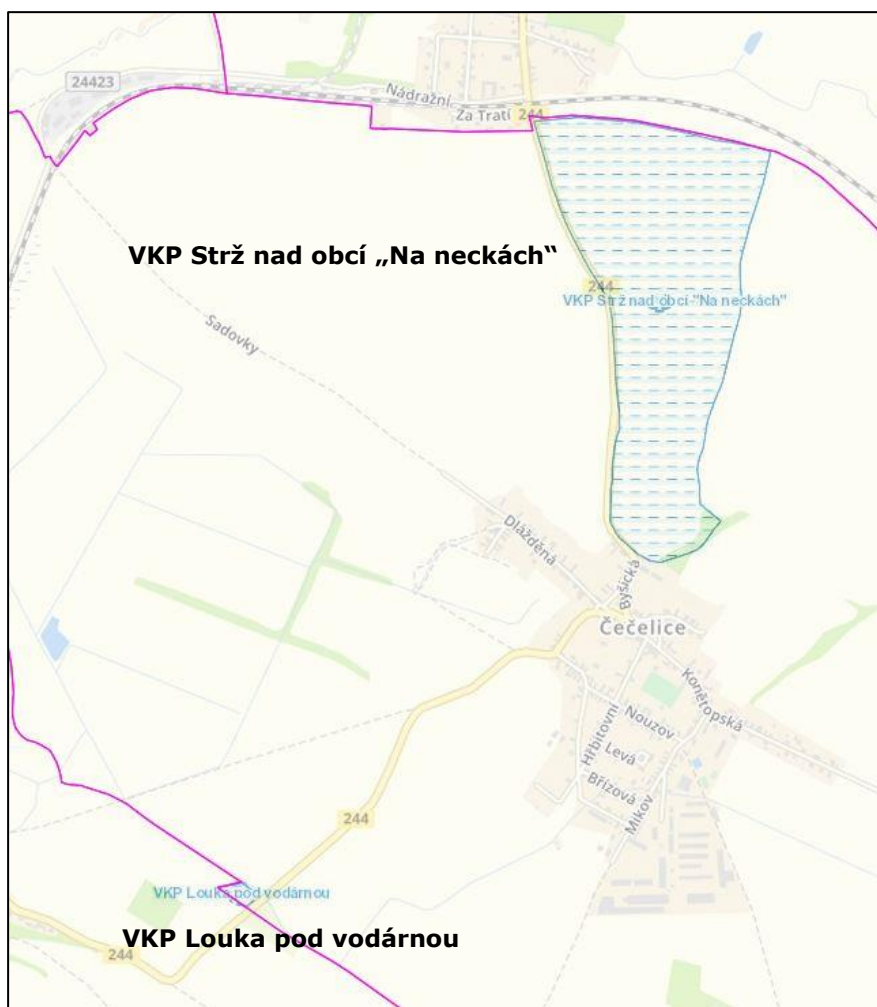
Druhý VKP Strž nad obcí „Na neckách“ (ID 349) byl registrován v téže obci a k.ú. Nachází se podél východního okraje silnice II/244 mezi Čechelicemi a Byšicemi. Zasahuje i na silniční pozemek, resp. svým grafickým vyjádřením by jeho součástí mohly být i některé dřeviny rostoucí mimo les v blízkosti hranice VKP podél silnice II/244. Z většiny je však VKP vymezený na přilehlých zemědělských plochách využívaných jako orná půda. Ze způsobu vymezení VKP je zřejmé, že jeho hranice nekoresponduje s katastrální mapou, neboť místy vede přímo po vozovce silnice II/244. Samotné těleso silnice (vozovka, krajnice, příkopy, svahování) pak není předmětem registrace VKP, ale mohou to být pouze porosty na silničním tělese – stromořadí a keřové porosty (nálety). Přesný předmět ochrany tohoto VKP není vzhledem ke způsobu jeho vymezení a charakteru území znám. Není proto ani zřejmé, zda případným kácením dřevin dojde k zásahu do předmětu ochrany VKP. V rámci

projektové dokumentaci stavby proto bude nutné zažádat na příslušný orgán ochrany přírody o stanovisko dle §4 odst. 2 zákona č. 114/1992 Sb., ve znění pozdějších předpisů, (tj. stanovisko k zásahům, které by mohly vést k poškození nebo zničení významného krajinného prvku nebo ohrožení či oslabení jeho ekologicko-stabilizační funkce).

Při povolování kácení dle §8 zákona č. 114/1992 Sb., ve znění pozdějších předpisů, je doporučeno ověřit u místně příslušného orgánu ochrany přírody, zda se na dřeviny rostoucí na okraji VKP, které jsou navrženy na kácení, bude také vztahovat ustanovení dle §3 vyhlášky č. 189/2013 Sb., ve znění pozdějších předpisů. Tedy že veškeré dřeviny ve VKP podléhají povolení na kácení. V tabulkové části tohoto průzkumu (viz příloha č. 2) je u těchto dřevin doplněna informace a potenciální příslušnosti do VKP, zpracovatelem průzkumu jsou dotčené dřeviny označeny jako vyžadující povolení, nicméně konečné rozhodnutí je v kompetenci orgánu ochrany přírody.

Významnými krajinnými prvky „ze zákona“, které se v dotčeném území nacházejí jsou lesy, rybníky, vodní toky a údolní nivy. S těmito VKP se záměr dostává do kontaktu při okrajových zásazích do lesních pozemků, kde dojde k plošně málo rozsáhlému vynětí částí pozemků u stávající silnice II/244 z PUPFL. Dále při překonávání vodních toků a jejich niv (zejména se jedná o řeku Labe, Boreckou svodnici (Boreckou tůň), Mratínský potok, Poleradský potok, Mlýnský potok, Nedomický potok, Tišický potok). Vodní plochy záměrem nejsou dotčeny. Staré řečiště Labe je dle centrální evidence vodních toků sledováno jako vodní tok – Borecká svodnice.

Obrázek 5 – Registrované VKP



Zdroj: mapový podklad TopGis, s.r.o., registrované VKP Geoportál Středočeského kraje a ÚAP ORP Mělník

3.3 ZPŮSOB MAPOVÁNÍ DŘEVIN

Dendrologický průzkum je zpracován dle standardu péče o přírodu a krajinu – arboristické standardy: Hodnocení stavů stromů (AOPK ČR, 2018). Předmětem mapování jsou pouze dřeviny rostoucí mimo les dle §3 zákona č. 114/1992 Sb.: *Dřevina rostoucí mimo les je strom či keř rostoucí jednotlivě i ve skupinách ve volné krajině i v sídelních útvarech na pozemcích mimo lesní půdní fond.*

Dřeviny byly rozděleny na:

- stromy a stromořadí (stromořadí ve smyslu §1 vyhl. č. 189/2013 Sb., o ochraně dřevin a povolování jejich kácení, ve znění pozdějších předpisů – souvislá řada nejméně 10 stromů s pravidelnými rozestupy),
- porosty dřevin (zapojené keřové a stromové porosty ve smyslu §1 vyhl. č. 189/2013 Sb. – zapojeným porostem dřevin je porost dřevin, v němž se jejich nadzemní části vzájemně dotýkají, prorůstají nebo překrývají, a obvod kmene jednotlivých dřevin měřený ve výšce 130 cm nad zemí nepřesahuje 80 cm; jestliže některá z dřevin v porostu přesahuje uvedené rozměry, posuzuje se vždy jako jednotlivá dřevina). V dendrologickém průzkumu jsou jako porosty značeny i samostatné keře.

U zmapovaných stromů v rámci dendrologického průzkumu byly stanoveny druh, obvod kmene ve výšce 1,3 m nad zemí (včetně průměru), výška (m), vitalita, zdravotní stav a u vícekmennů tzv. náhradní obvod (dimenze) dle následujícího vzorce ($D^2_{\max} = \text{průměr nejsilnějšího kmene}$, $D^2_{\text{ostatní}} = \text{aritmetický průměr průměrů ostatních kmenů}$):

$$D = \sqrt{D_{\max}^2 + D_{\text{ostatní}}^2}$$

U keřů/porostů byly určeny druh, výška (m) a plocha (m²).

Vitalita a zdravotní stav jsou hodnoceny dle následující klasifikace:

- **vitalita:** 0 - výborná, 1 - mírně narušená, 2 - zřetelně narušená, 3 - výrazně snižená, 4 - zbytková vitalita, 5 - odumřelý strom;
- **zdravotní stav:** 0- výborný, 1 - dobrý, 2 - zhoršený, 3 - výrazně zhoršený, 4 - silně narušený, 5 - havarijní.

Dle sdělení odboru legislativního a odboru ekologie krajiny a lesa ke způsobu měření obvodu vícekmenných stromů (věstník MŽP XVII 04/2007):

- dřeviny s větším počtem kmenů, u těchto dřevin se měří obvod jednotlivých kmenů ve výšce 130 cm. Z takto naměřených hodnot se vypočte poloměr jednotlivých kmenů a pomocí něho i plochy řezů vedených pomyslně rovinou kolmou na osu kmene ve výšce 130 cm. Součet jednotlivých ploch je plochou řezu tzv. náhradního kmene stanoveného pro tyto potřeby. Z této náhradní plochy se vypočítá příslušný obvod kmene.
- u dřevin, jejichž výška kmene je nižší než 130 cm, se obvod kmene měří pod místem větvení – tam, kde kmen dosahuje nejmenšího obvodu.

Pokud dřeviny vykazovaly specifické charakteristiky, defekty, zhoršený zdravotní stav nebo provozní nebezpečnost, byly tyto informace zaneseny do poznámky v tabulce zmapovaných dřevin.

Dřevin, které byly geodeticky zaměřeny byly do dendrologického průzkumu převzaty, poloha ostatních dřevin byla určena na základě pochůzky projektanta.

Ve zmapovaných zapojených porostech jsou stromy vyznačeny samostatnou mapovou značkou pouze v těch případech, kdy nabývají parametrů dle písm. a) §3 vyhl. č. 189/2013 Sb., tedy jejich kmen ve výšce 130 cm nad zemí dosahuje obvodu 80 cm a více. Menší stromy jsou považovány za součást souvislého zapojeného porostu, to však neplatí pro stromořadí, v rámci nichž jsou graficky

znázorněny všechny stromy. Součástí zapojených porostů mohou být i popadané dřeviny, což může být způsobeno vlivem klimatických podmínek, přirozeným rozpadem dřeviny či neodklizením pokácených dřeviny v průběhu údržby komunikace. Takovéto dřeviny nejsou samostatně mapovány.

Dendrologický průzkum proběhl během října a listopadu 2021, tedy na počátku období vegetačního klidu. Dřeviny, které se mezi sebou často kříží (zejména vrby a slivoně) byly určeny pouze do úrovně rodu.

Tento dendrologický průzkum reflektuje stav vegetace v době jeho zpracování. Díky přirozenému vývoji vegetace a antropogenním zásahům se charakter mimolesní zeleně může v čase měnit.

3.4 ZPŮSOB KÁCENÍ DŘEVIN

Kácení stromů, křovin a odstraňování pařezů bude provedeno v souladu s čl. 2.3.2 TKP 2. Kácení stromů se provede ručními nebo motorovými pilami nebo stroji k tomu určenými za dodržení podmínek pro zajištění bezpečnosti práce při těžbě dřeva. Stromy menších průměrů je možno odstranit mechanizací, pomocí níž se kmeny vytáhnou i s pařezy. Velké pařezy, které nelze odstranit postupnými mechanismy, se odstraní pomocí trhavin za podmínek podle čl. 2.3.3. TKP 2. Samotné pařezy se odstraní dozerem nebo mechanismy se spodovou lžící. Samostatné a velké pařezy lze likvidovat speciálními mechanismy – frézami, které přímo štěpkují dřevní hmotu v místě bývalého stromu. K pařezům, které jsou v těsné blízkosti jiných vzrostlých stromů, bude přístupováno individuálně.

Křoviny musí být odstraněny s kořeny a shrnuty na deponie, kde mohou být drceny, nebo se z deponií odvázejí na skládky, popřípadě se spalují za podmínek uvedených v čl. 2.3.1. TKP 2.

Jámy po pařezích se neprodleně zasypou vhodnou zemínou do úrovně okolního terénu a ztuhní na předepsanou míru podle požadavku kapitoly 4 TKP.

Likvidace či další využití dřevního materiálu je věcí zhotovitele stavby. Provedení kácení, odstranění pařezů a zasypání jam bude předmětem kontroly při převzetí provedených prací.

U soukromých pozemků se předpokládá, že pokácené dřeviny budou převezeny na místo určené investorem a budou předány vlastníkovu pozemku.

U dřevin pokácených z pozemků ve vlastnictví státu je stanoven povinný odkup zhotovitelem stavby dle „Směrnice generálního ředitele č. 6/2013“.

V případě prořezu je nutné postupovat šetrně vůči každé dřeviny se zohledněním pravidel uvedených ve standardech AOPK č. A02 002 Řez stromů, A02 003 Výsadba a řez keřů a lián a dále A02 010 Péče o dřeviny kolem dopravní infrastruktury.

4 OPATŘENÍ K MINIMALIZACI NEGATIVNÍCH VLIVŮ REALIZACE ZÁMĚRU NA STÁVAJÍCÍ DŘEVINY

Dřeviny v blízkosti stavby, které nebudou pokáceny, ale u nichž hrozí možnost poškození při provádění prací, musí být po dobu stavby účinně chráněny ve smyslu ČSN 83 9061 Technologie vegetačních úprav v krajině – Ochrana stromů, porostů a vegetačních ploch při stavebních pracích. Konkrétní způsob ochrany každé dřeviny dle ČSN zajistí zhotovitel stavby na základě aktuálních poměrů na staveništi.

Ochranu dřevin podle výše uvedené normy lze zajistit následovně:

- Ochrana kmenů: kmeny vzrostlých stromů v bezprostřední blízkosti stavby a v manipulačním prostoru stavební mechanizace zajistit ochranným bedněním – chránit jednotlivé kmeny vypolštářovaným bedněním z fošen, vysokým nejméně 2 m, přičemž instalace bednění nesmí poškozovat kmen ani korunu.
- Ochrana koruny: v místech stavby nebo pohybu mechanizace vyvázat překážející větve vzhůru, případně použít podpěry nebo jiné zábrany.
- Ochrana kořenového prostoru: kořenový prostor chránit při přejíždění v jeho blízkosti. Zvláštní pozornost klást na ochranu kořenových náběhů. Při změnách úrovně terénu v kořenovém prostoru provést zvláštní technická opatření. Ponechaný kořenový prostor musí zůstat dostatečně velký. Veškeré výkopové práce v oblasti kořenové zóny provádět ručně, v případě poranění zajistit odborné ošetření poraněných kořenů (řezná místa zahladit, ošetřit a následně ochránit před vysycháním a promrzáním). V kořenových zónách nepřipustit skládky zemin, stavebních materiálů a hmot, odstávky těžkých strojů. K případným zásypům kořenů používat propustné materiály, hutnění konstrukčních vrstev provádět šetrně ke kořenům.

Dále je nutno při stavební činnosti zajistit:

- Na základě konečného návrhu kácení dřevin provést náhradní výsadby dle požadavku orgánu ochrany životního prostředí, bude-li takovýto požadavek vznesen.
- Zachovat všechny dřeviny, které nebudou v kolizi se záměrem.
- Zařízení staveniště a příjezdové komunikace na staveniště umísťovat přednostně mimo plochy vegetace.
- Kácení dřevin provádět v období vegetačního klidu, a to včetně prořezu koruny (listopad – březen).
- V zastavěných územích, kde byla vysázena nová stromořadí či byly provedeny jiné vegetační úpravy ve veřejném prostoru, zajistit ochranu takovýchto výsadeb.

Ochrana památných stromů:

- Respektovat všechna výše uvedená opatření s důsledným zohledněním normy ČSN 83 9061.
- Památné stromy je zakázáno poškozovat, ničit a rušit v přirozeném vývoji; jeho ošetřování může být provedeno jen se souhlasem orgánu, který ochranu vyhlásil (viz odst. 2 §46 zákona 114/1992 Sb.).
- V ochranném pásmu památných stromů není dovolena žádná pro památný strom škodlivá činnost, například výstavba, terénní úpravy, odvodňování či chemizace (viz odst. 3 §46 zákona 114/1992 Sb.).

5 ZÁVĚR

V souvislosti se záměrem bylo zmapováno celkem **14 021 m² porostů** dřevin a **629 stromů** (kmenů – některé stromy jsou vícekmenné, viz poznámka v tabulce zmapovaných dřevin). Z toho po jednotlivých úsecích:

Na základě plánovaných stavebních prací byl stanoven rozsah kácení dřevin uvedených v příloze č. 2 a znázorněný v situačních výkresech. Rekonstrukce silnice II/244 je složena z několika úseků, přičemž její úpravy budou provedeny v různých časových horizontech, a to v závislosti na příslušných stupních projektové dokumentace.

Na kácení je navrženo celkem **365 stromů** (včetně vícekmennů) a **10 744 m² porostů** dřevin. K zachování je potom určeno **264 stromů** (včetně vícekmennů) a **3 277 m² porostů**.

U kácených dřevin je třeba žádat o povolení ke kácení dle §8 zákona č. 114/1992 Sb., o ochraně přírody a krajiny a vyhlášky č. 189/2013 Sb., o ochraně dřevin a povolování jejich kácení, ve znění pozdějších předpisů. Dle zmíněné vyhlášky je nutno žádat o povolení pro tyto dřeviny:

- dřeviny o obvodu kmene nad 80 cm měřeného ve výšce 130 cm nad zemí,
- zapojené porosty dřevin, pokud celková plocha kácených zapojených porostů dřevin přesahuje 40 m²,
- dřeviny, které jsou součástí významného krajinného prvku,
- dřeviny, které jsou součástí stromořadí,
- dřeviny, které jsou součástí náhradních výsadeb.

Naopak povolení ke kácení není potřeba pro tyto dřeviny:

- pro porosty energetických dřevin nebo vánočních stromků zpravidla jednoho druhu, pěstovaných pro dosažení rychlé a vysoké produkce stromků nebo dřevní hmoty a s produkčním cyklem mezi sklizněmi do 10 let,
- pro ovocné dřeviny rostoucí na pozemcích v zastavěném území evidovaných v katastru nemovitostí jako druh pozemku zahrada nebo zastavěná plocha a nádvoří,
- stromy o obvodu kmene méně jak 80 cm a porosty dřevin menší jak 40 m².

6 PŘÍLOHY

Příloha č. 1: Fotodokumentace

Příloha č. 2: Tabulka dřevin¹

Příloha č. 3: Situace dřevin (samostatná příloha dendrologického průzkumu)

¹ V příloze č. 2 je číslování stránek provedeno samostatnou číselnou řadou.

6.1 PŘÍLOHA Č. 1 FOTODOKUMENTACE DŘEVIN




Obr.1: Úvodní úsek silnice II/244 před napojením na I/9 s porosty křovin (položka č. 757 - 759)



Obr.2: Čerstvě pokácená stará hrušeň u silnice II/244



Obr.3: Stromořadí v Měšicích (položky č. 712 - 727)



Obr.4: Jasanové stromořadí mezi Měšicemi a Mratínem (položky 729 - 741)



Obr.5: Sídlní zeleň v Mratíně, smrkový porost podél komunikace (položky č. 703 – 710)



Obr.6: Nově vysazené uliční stromořadí javorů v Mratíně (položky č. 678 – 681)



Obr.7: Část nově vysazeného stromořadí mezi Mratínem a Kostelcem nad Labem (položky č. 616 – 623)



Obr.8: Prostory podél silnice II/244 mezi Labem a jejím bývalým řečištěm (položka č. 509 – 522)



Obr.9: Topoly před mostem přes bývalé řečiště Labe (položky č. 1 – 4)



Obr.10: Zapojené porosty na břehu bývalého labského řečiště u přemostění (položka č. 10)



Obr.11: Zeravy u příkopu ve Všetatech (položky č. 32 - 34)



Obr.12: Stromořadí za Všetaty (položky č. 69 - 79)



Obr.13: Zapojený porost podél silnice II/244 za Čechelicemi (položky č. 139 - 146 a 331)



Obr.14: Ořešákové stromořadí mezi Čechelicemi a Byšicemi (položky cca č. 157 dále)



Obr.15: Příklad ořezu kosterní větve s následným vznikem dutiny na některých ořešácích za Čechelicemi



Obr.16: Příklad poškození kmenů u stromořadí jasanů mezi Měšicemi a Mratínem



Obr.17: Příklad stromu porostlého popínavou rostlinou – chmel otáčivý (*Humulus lupulus*)



Obr.18: Příklad suché staré hrušně v postupně dožívajícím stromořadí

6.2 PŘÍLOHA Č. 2 TABULKA DŘEVIN

Vlastníci pozemků č.	Adresa
1	Středočeský kraj – Krajská správa a údržba silnic Středočeského kraje, příspěvková organizace, Zborovská 81/11, Smíchov, 15000 Praha 5
2	Česká republika – Povodí Labe, státní podnik, Víta Nejedlého 951/8, Slezské Předměstí, 50003 Hradec Králové
3	Město Kostelec nad Labem, nám. Komenského 1, 27713 Kostelec nad Labem
4	Český rybářský svaz, z. s., místní organizace Kostelec nad Labem, T. G. Masaryka 177, 27713 Kostelec nad Labem
5	Česká republika – Lesy České republiky, s.p., Přemyslova 1106/19, Nový Hradec Králové, 50008 Hradec Králové
6	Římskokatolická farnost Stará Boleslav, Lázeňská 61/1, Stará Boleslav, 25001 Brandýs nad Labem-Stará Boleslav
7	Šulc Miroslav, č. p. 165, 27714 Ovčáry
8	Obec Nedomice, č. p. 78, 27714 Nedomice
9	Zalabák Jaroslav, č. p. 25, 27714 Nedomice
10	Městys Všetaty, T. G. Masaryka 69, 27716 Všetaty
11	Valenta Štěpán Ing., Lopatecká 152/14, Podolí, 14700 Praha 4
12	Česká republika – Státní pozemkový úřad, Husinecká 1024/11a, Žižkov, 13000 Praha 3
13	Kraváková Helena, Pujmanové 1586/46, Nusle, 14000 Praha 4
14	SJM Čepek Ladislav a Čepková Iveta, Karla IV. 186, 27716 Všetaty
15	Pokorná Věra Mgr., Kostecká 208, 27716 Všetaty Pokorná Vlasta, Kostecká 208, 27716 Všetaty
16	FP majetková a.s., Podvinný mlýn 2283/18, Libeň, 19000 Praha 9
17	Sikarová Adéla, Čechelická 404, 27716 Všetaty
18	Fabian Václav, Pod Strání 46, 27716 Všetaty
19	Šulcová Marie, 28. října 915, 27711 Neratovice Zeman Jaroslav, Smetanova 204, 27716 Všetaty Zeman Petr, Sokolská 268, Chrást, 27715 Tišice
20	Hladíková Věra Ing., V Kopci 696/4, 27601 Mělník
21	Jelínek Tomáš, č. p. 41, 27042 Skryje Šnajdauf Jiří Prof. MUDr. DrSc., Hlavní 55, 27351 Horní Bezděkov Šnajdaufová Milada, U starého hřbitova 40/6, Josefov, 11000 Praha 1
22	Černý František, Štechova 655, 27711 Libiř
23	Valsa Václav Ing., K Mostu 2704, 27601 Mělník
24	Pokorný Vladimír, Husova 2074, 40747 Varnsdorf Pragerová Miloslava, č. p. 23, 29475 Sojovice
25	Obec Čechelice, Všetatská 41/1, 27732 Čechelice
26	Šulc Jaroslav, Cafourkova 526/13, Bohnice, 18100 Praha 8
27	Nápravník Jiří, nám. Republiky 996, 27711 Neratovice
28	Šteřlová Alena MUDr., Raisova 806/3, Bubeneč, 16000 Praha 6 Vokrová Eva Ing., Horní Štěpanice 35, 51401 Benecko
29	Klementová Martina, Karlova 116, 27735 Mšeno Michalová Romana, Chlebovická 734/12, Letňany, 19900 Praha 9 RSJ Land I s.r.o., Na Florenci 2116/15, Nové Město, 11000 Praha 1
30	Pitrová Helena, U Kapličky 63/3, 27732 Čechelice
31	HANKA MOCHOV s.r.o., Starý dvůr 302, 25087 Mochov Kratochvílová Ivana, Nová 114, 27714 Lhota Lindáková Jana, Alešova 301, Čejetický, 29301 Mladá Boleslav

Vlastníci pozemků č.	Adresa
32	Pokorný Josef, U Kapličky 62/1, 27732 Čechelice
33	Urbanová Lenka, Máchova 1867/7, 27601 Mělník
34	Vokálková Ivana, Mladoboleslavská 169, 27732 Byšice
35	Předměřická a.s., č. p. 250, 29474 Předměřice nad Jizerou
36	Obec Ovčáry, č. p. 41, 27714 Ovčáry
37	Kroulík Václav Ing., Včelařská 322/4, Ďáblice, 18200 Praha 8
38	Berounská Zdeňka, Mšenská 4017/13, Mšeno nad Nisou, 46604 Jablonec nad Nisou Majzler Josef, Dlážděná 29/3, 27732 Čechelice
39	HANKA MOCHOV s.r.o., Starý dvůr 302, 25087 Mochov Lindáková Jana, Alešova 301, Čejetický, 29301 Mladá Boleslav
40	Beneš František* Bílek Antonín, Nouzov 139/18, 27732 Čechelice Bohata Jiří, Schoellerova 16/103, Třeboradice, 19600 Praha 9 Bradáč Josef, T. G. Masaryka 69, 27716 Všetaty Bubeníček Václav, Na Skalkách 951, 27711 Neratovice Bubeníčková Jana, Na Skalkách 951, 27711 Neratovice Černý Miroslav, Dr. E. Beneše 875, 27711 Neratovice Česká republika Došlý Petr Ing., Za Školou 365, 27732 Byšice Došlý Václav* Douděra Pavel, Nouzov 137/8, 27732 Čechelice Fišar Jan* Galčíková Lidmila, Dlážděná 18/16, 27732 Čechelice Hálková Marie, U Trati 202, Přívory, 27716 Všetaty Hamplová Ludmila, Nedašovská 337/22, Zličín, 15521 Praha 5 Hlaváčková Růžena, Pod dálnicí 1282/1, Michle, 14000 Praha 4 Holub Lubomír, Pakoměřická 418, 25065 Líbeznice Jirmus Jiří, Nerudova 1076, 27711 Neratovice Kovářová Eliška, K Viničkám 43, Přívory, 27716 Všetaty Levý František, Na pahorku 1446/5a, Vršovice, 10100 Praha 10 Mitteis Martin, Poznaňská 432/39, Bohnice, 18100 Praha 8 Nováková Stanislava, Konětopská 168/37, 27732 Čechelice Novotná Božena, č. p. 202, 27732 Čechelice Novotná Kateřina, Žizníkov 130, 47001 Česká Lípa Novotný Josef, č. p. 202, 27732 Čechelice Obec Čechelice, Všetatská 41/1, 27732 Čechelice Paulíček Petr, Konětopská 46/10, 27732 Čechelice Paulíčková Miloslava, Konětopská 46/10, 27732 Čechelice Procházka Jiří, Nad Kamennými závorami 1563/3, 27601 Mělník Radvanovský Václav, Pod Hajnicí 195, 25264 Velké Přílepy Roubíček Milan, Skuhrov 1, 27731 Velký Borek RSJ Land I s.r.o., Na Florenci 2116/15, Nové Město, 11000 Praha 1 Švačinová Marie, Smetanova 541, 27716 Všetaty Šimánek Karel, č. p. 97, 27732 Čechelice Škarnitzl Damír, Mikov 217/10, 27732 Čechelice Valsa Václav Ing., K Mostu 2704, 27601 Mělník Vojtěchovská Adéla, č. p. 133, 27731 Malý Újezd Zeman František* Zemanová Růžena, U Kapličky 72/6, 27732 Čechelice
41	SJM Zeman Karel a Zemanová Květoslava, U Kapličky 72/6, 27732 Čechelice
42	RSJ Land I s.r.o., Na Florenci 2116/15, Nové Město, 11000 Praha 1
43	Galčíková Lidmila, Dlážděná 18/16, 27732 Čechelice Hrůza Václav, Nouzov 160/28, 27732 Čechelice
44	Vít Jiří, V Sejtí 313, 27716 Všetaty SJM Vít Jiří a Vítová Ilona, V Sejtí 313, 27716 Všetaty Vítová Ilona, V Sejtí 313, 27716 Všetaty

Vlastníci pozemků č.	Adresa
45	Došlý Petr Ing., Za Školou 365, 27732 Byšice FP majetková a.s., Podvinný mlýn 2283/18, Libeň, 19000 Praha 9 Šimánek Karel, č. p. 97, 27732 Čechelice
46	Černý Miroslav, Dr. E. Beneše 875, 27711 Neratovice
47	Došlý Petr Ing., Za Školou 365, 27732 Byšice FP majetková a.s., Podvinný mlýn 2283/18, Libeň, 19000 Praha 9
48	Nováková Stanislava, Konětopská 168/37, 27732 Čechelice
49	ZDD pozemková a.s., Na Náměstí 487, 27716 Všetaty
50	Hora Viktor, Dvouletky 2714/195, Strašnice, 10000 Praha 10 Vaněk Miroslav, č. p. 9, 27732 Hostín
51	Bartůňková Martina, Konětopská 266/40, 27732 Čechelice Resl Petr, Konětopská 167/35, 27732 Čechelice Resl Tomáš, Školní 259/13, 27732 Čechelice Stočasová Alena, Školní 1/9, 27732 Čechelice
52	Urban František*
53	Bartůňková Martina, Konětopská 266/40, 27732 Čechelice Český Jiří, Mikov 192/3, 27732 Čechelice Holeček Miroslav, Konětopská 50/19, 27732 Čechelice Klementová Martina, Karlova 116, 27735 Mšeno Kurzweil Libor Ing. Ph.D., Družstevní 174/13, 27732 Čechelice Martinovská Marie, Lhota, Lesno Michalová Romana, Chlebovická 734/12, Letňany, 19900 Praha 9 Mitteis Martin, Poznaňská 432/39, Bohnice, 18100 Praha 8 Nápravník Aleš, Legionářů 727/61, Ďáblice, 18200 Praha 8 Nápravníková Sárka, Košťálkova 1104/4, Kobylisy, 18200 Praha 8 Pokorný Josef, U Kapličky 62/1, 27732 Čechelice Resl Petr, Konětopská 167/35, 27732 Čechelice Resl Tomáš, Školní 259/13, 27732 Čechelice RSJ Land I s.r.o., Na Florenci 2116/15, Nové Město, 11000 Praha 1 Rytířová Marie* Skálová Ludmila, Ostravská 636, Letňany, 19900 Praha 9 Sobek Miloš RSDr., Vrutická 105, 27731 Velký Borek Stočasová Alena, Školní 1/9, 27732 Čechelice Velasová Marie, U Parku 83, 27716 Všetaty
54	Šimon František Ing., č. p. 71, 27743 Chlumín
55	SJM Vařečka Jiří a Vařečková Jana, Kryštofova 208/22, Háje, 14900 Praha 4
56	Obec Byšice, Tyršovo náměstí 153, 27732 Byšice
57	Kovář Pavel, Nádražní 224, Přívory, 27716 Všetaty
58	SJM Nebeský Vladimír a Nebeská Alena, Luční 126, Jiřice, 27713 Kostelec nad Labem
59	Vrzalová Hana, Čechovská 67, Příbram VIII, 26101 Příbram
60	ZDD s.r.o., Na Náměstí 487, 27716 Všetaty
61	FP majetková a.s., Podvinný mlýn 2283/18, Libeň, 19000 Praha 9 Frantesová Lucie Mgr., Týmlova 423/2, Michle, 14000 Praha 4 Hedlová Marie, Čechova 904, 25263 Roztoky Obstová Dagmar, Preslova 1269/17, Smíchov, 15000 Praha 5 Skrůžný Zdeněk, Čechova 904, 25263 Roztoky ZD Dřísy a.s., Na Náměstí 487, 27716 Všetaty
62	Sýkorová Andrea, č. p. 109, 28163 Přehvozdí
63	Hrubý Martin, Škroupova 752/16, Brandýs nad Labem, 25001 Brandýs nad Labem-Stará Boleslav Hrubý Pavel, Jana Palacha 394/54, 27801 Kralupy nad Vltavou ZDD pozemková a.s., Na Náměstí 487, 27716 Všetaty
64	Mika Josef, Opočenská 1398, Stará Boleslav, 25001 Brandýs nad Labem-Stará Boleslav
65	Vrabec Ladislav, U Děkaný 1650/16, Nusle, 14000 Praha 4
66	Krejčí Dana MUDr., Pujmanové 1552/12, Nusle, 14000 Praha 4

Vlastníci pozemků č.	Adresa
67	Švestka Jiří RNDr., Kremnická 3031/11, Michle, 14100 Praha 4
68	Nový Miroslav*
69	Novotný Jiří, Mansfeldova 803/8, Černý Most, 19800 Praha 9
70	SJM Veselý Libor a Veselá Věra, č. p. 57, 25063 Čakovičky
71	Kovář Jaroslav, U Nádraží 400, 27716 Všetaty
72	Valsa Václav Ing., K Mostu 2704, 27601 Mělník Zejdová Alexandra, Přemyslovců 2016, 44001 Louny Zeman Aleš, Kostecká 8, 27716 Všetaty
73	ZD Dřísy a.s., Na Náměstí 487, 27716 Všetaty
74	Česká republika – Správa železnic, státní organizace, Dlážděná 1003/7, Nové Město, 11000 Praha 1
75	Obec Mratín, Kostecká 131, 25063 Mratín
76	Extendo, s.r.o., Na návsi 6, Mírovce, 25063 Veleň Šindelka Jakub Bc., Hostivařská 96/14, Hostivař, 10200 Praha 10 Šindelka Jan Ing., Zemské právo 1573/5, Hostivař, 10200 Praha 10 Šindelková Věra, Za Botičem 1262/3, Hostivař, 10200 Praha 10
77	Kubálková Kristina Ing., Nad vodovodem 231/54, Malešice, 10800 Praha 10
78	SJM Mrštík Pavel Ing. a Mrštíková Eva Ing., Vyhlídkova 385/20, Čakovice, 19600 Praha 9
79	Obec Měšice, Hlavní 55/22, 25064 Měšice
80	Slezák Miroslav, Revoluční 404, 25064 Hovorčovice
81	Obec Líbeznice, Mělnická 43, 25065 Líbeznice
82	JACKON REAL s.r.o., nám. J. Koziny 28, Světice, 41761 Bystřany
83	Zábal Jan, Nádražní 162, 25065 Líbeznice
84	Baborovská Jana, Dolín 19, 27401 Slaný Jiráková Hana, Dolín 19, 27401 Slaný
85	Bezděková Ivanka MUDr., Husova 312/6, Vimperk II, 38501 Vimperk Matěková Věra RNDr., Hlavní 245, 25085 Bašť Nedělková Dana MUDr., Na Fialce II 1629/104, Řepy, 16300 Praha 6 Turek Václav Ing., Jablonecká 707/28, Prosek, 19000 Praha 9 Zahálka Jiří Ing., Čílova 275/15, Veleslavín, 16200 Praha 6
86	Dlabačová Jarmila, Zahradní 1065, 25065 Líbeznice

*informace o vlastníkovi pozemku se v katastru nemovitostí nenacházejí

PŘÍLOHA Č. 2: TABULKA DŘEVIN KÚ LÍBEZNICE

Tučně jsou vyznačeny dřeviny, u nichž je v případě kácení nutné povolení dle § 8 zákona č. 114/1992 Sb., o ochraně přírody a krajiny, a vyhl. č. 189/2013 Sb., o ochraně dřevin a povolení jejich kácení (stromy o obvodu kmene více jak 80 cm, porosty o ploše více jak 40 m², stromořadí, významné krajinné prvky, náhradní výsadby).

xxx Barevně podbarvené dřeviny jsou určeny k zachování.

Pořadové č.	Vědecký název	Český název	Výška (m)	Počet kmenů (ks)	Počet kmenů kácených (ks)	Průměr kmene (cm)	Obvod kmene (cm)	Plocha porostu (m ²)	Plocha porostu kácená (m ²)	Vitalita	Zdravotní stav	Poznámka	Katastr	Parcelní č.	Vlastník	Úsek stavby
744	<i>Pyrus communis</i>	hrušeň obecná	5	1	1	49	154			4	4	proschlý, koruna z bočních výhonů	Líbeznice	1013/1873	8182	I
745	<i>Malus domestica</i>	jabloň domácí	3	1	1	23	72			4	4	poškozený kmen, ořez, prosychající, nakloněný	Líbeznice	9261013/1	8181	I
746	<i>Malus domestica</i>	jabloň domácí	4	1		23	72			3	3	poškozený kmen, ořez, prosychající	Líbeznice	9261013/1	8181	I
747	<i>Rosa canina</i> <i>Ligustrum vulgare</i> <i>Prunus sp.</i> <i>Euonymus europaeus</i> <i>Sambucus nigra</i> <i>Swida sanguinea</i> <i>Prunus avium</i> <i>Viburnum lantana</i>	růže šípková ptačí zob obecný slivoň brslen evropský bez černý svída krvavá třešeň ptačí kalina tušalaj	2-4					320	320			prořez dřevin zasahujících do komunikace	Líbeznice	926925	8183	I
748	<i>Corylus avellana</i> <i>Euonymus europaeus</i> <i>Rosa canina</i>	líška obecná brslen evropský růže šípková	1-4					46	46			prořez dřevin zasahujících do komunikace	Líbeznice	9161013/1	8481	I
749	<i>Pyrus communis</i>	hrušeň obecná	5	1		42	132			3	3	ořez, prosychající	Líbeznice	1013/1863	8185	I

Pořadové č.	Vědecký název	Český název	Výška (m)	Počet kmenů (ks)	Počet kmenů kácených (ks)	Průměr kmene (cm)	Obvod kmene (cm)	Plocha porostu (m2)	Plocha porostu kácená (m2)	Vitalita	Zdravotní stav	Poznámka	Katastr	Parcelní č.	Vlastník	Úsek stavby
750	<i>Pyrus communis</i>	hrušeň obecná	5	1	1	49	154			5	5	suchý	Líbeznice	1013/1 863	81 85	I
751	<i>Sambucus nigra</i>	bez černý	2					2	2				Líbeznice	1013/1	81	I
752	<i>Sambucus nigra</i>	bez černý	3					11					Líbeznice	1013/1 862	81 86	I
753	<i>Sambucus nigra</i> <i>Rosa canina</i> <i>Swida sanguinea</i> <i>Prunus sp.</i> <i>Euonymus europaeus</i>	bez černý růže šípková svída krvavá slivoň brslen evropský	2-3					56	56			prořez dřevin zasahujících do komunikace	Líbeznice	916 1013/1	84 81	I
754	<i>Swida sanguinea</i> <i>Ligustrum vulgare</i> <i>Rosa canina</i> <i>Salix sp.</i> <i>Corylus avellana</i> <i>Sorbus intermedia</i>	svída krvavá ptačí zob obecný růže šípková vrba líška obecná jeřáb prostřední	1-4					205	205			prořez dřevin zasahujících do komunikace	Líbeznice	1013/1 915/1	81 81	I
755	<i>Prunus avium</i>	třešeň ptačí	6	2		15, 38	128			3	3	2-kmen	Líbeznice	1013/1	81	I
756	<i>Malus domestica</i>	jablonoň domácí	5	1		35	110			3	3	ořez, dutiny, poškozený kmen	Líbeznice	1013/1	81	I

Pořadové č.	Vědecký název	Český název	Výška (m)	Počet kmenů (ks)	Počet kmenů kácených (ks)	Průměr kmene (cm)	Obvod kmene (cm)	Plocha porostu (m ²)	Plocha porostu kácená (m ²)	Vitalita	Zdravotní stav	Poznámka	Katastr	Parcelní č.	Vlastník	Úsek stavby
757	<i>Salix sp.</i> <i>Corylus avellana</i> <i>Ligustrum vulgare</i> <i>Sambucus nigra</i> <i>Prunus sp.</i> <i>Swida sanguinea</i> <i>Viburnum lantana</i> <i>Sorbus intermedia</i>	vrba líška obecná ptačí zob obecný bez černý slivoň svída krvavá kalina tušalaj jeřáb prostřední	2-4					298	298			prořez dřevin zasahujících do komunikace	Líbeznice	1013/1 915/1	81 81	I
758	<i>Salix sp.</i>	vrba	8	1		47	148			2	2	nakloněný	Líbeznice	1013/1 915/1	81 81	I
759	<i>Rosa canina</i> <i>Acer campestre</i>	růže šípková javor babyka	1-3					103					Líbeznice	915/1	81	I
Celkem				9	3		m²	1041	927							
Celkem k zachování				6			m²	114								

PŘÍLOHA Č. 2: TABULKA DŘEVIN KÚ MĚŠICE U PRAHY

Tučně jsou vyznačeny dřeviny, u nichž je v případě kácení nutné povolení dle § 8 zákona č. 114/1992 Sb., o ochraně přírody a krajiny, a vyhl. č. 189/2013 Sb., o ochraně dřevin a povolení jejich kácení (stromy o obvodu kmene více jak 80 cm, porosty o ploše více jak 40 m², stromořadí, významné krajinné prvky, náhradní výsadby).

xxx Barevně podbarvené dřeviny jsou určeny k zachování.

Pořadové č.	Vědecký název	Český název	Výška (m)	Počet kmenů (ks)	Počet kmenů kácených (ks)	Průměr kmene (cm)	Obvod kmene (cm)	Plocha porostu (m ²)	Plocha porostu kácená (m ²)	Vitalita	Zdravotní stav	Poznámka	Katastr	Parcelní č.	Vlastník	Úsek stavby
711	<i>Sambucus nigra</i>	bez černý	1-2					93	93			řidký nálet	Měšice u Prahy	228/8	1	I
712	<i>Tilia cordata</i>	lípa malolistá	10	1		37	116			3	3	stromořadí, nakloněný, ořez	Měšice u Prahy	228/15	79	I
713	<i>Tilia cordata</i>	lípa malolistá	13	1		40	126			2	2	stromořadí, nakloněný	Měšice u Prahy	228/15 114/33	79 80	I
714	<i>Pyrus communis</i>	hrušeň obecná	6	1		13	41			3	3	stromořadí	Měšice u Prahy	228/15 114/33	79 80	I
715	<i>Tilia cordata</i>	lípa malolistá	15	1		38	119			2	2	stromořadí	Měšice u Prahy	228/15	79	I
716	<i>Tilia cordata</i>	lípa malolistá	8	2		23, 17	90			3	3	2-kmen, stromořadí	Měšice u Prahy	228/15	79	I
717	<i>Fraxinus excelsior</i>	jasan ztepilý	15	1		55	173			3	3	stromořadí, ořez	Měšice u Prahy	228/15 114/33	79 80	I
718	<i>Pyrus communis</i>	hrušeň obecná	10	1	1	42	132			4	4	stromořadí, ořez, dutiny, poškozený kmen	Měšice u Prahy	228/15	79	I
719	<i>Acer campestre</i>	javor babyka	6	1		26	82			2	2	stromořadí	Měšice u Prahy	228/15 114/33	79 80	I
720	<i>Tilia cordata</i>	lípa malolistá	5	1	1	17	53			4	4	stromořadí, ořez, prosychající, původně 2-kmen	Měšice u Prahy	228/15 114/33	79 80	I
721	<i>Tilia cordata</i>	lípa malolistá	6	1		11	35			2	2	stromořadí	Měšice u Prahy	228/15 114/33	79 80	I
722	<i>Tilia cordata</i>	lípa malolistá	12	1		38	119			2	2	stromořadí	Měšice u Prahy	228/15 114/33	79 80	I

Pořadové č.	Vědecký název	Český název	Výška (m)	Počet kmenů (ks)	Počet kmenů kácených (ks)	Průměr kmene (cm)	Obvod kmene (cm)	Plocha porostu (m ²)	Plocha porostu kácená (m ²)	Vitalita	Zdravotní stav	Poznámka	Katastr	Parcelní č.	Vlastník	Úsek stavby
723	<i>Tilia cordata</i>	lípa malolistá	10	1		13	41			2	2	stromořadí	Měšice u Prahy	228/15 114/33	79 80	I
724	<i>Tilia cordata</i>	lípa malolistá	12	2		34, 37	158			2	2	2-kmen, stromořadí	Měšice u Prahy	228/15	79	I
725	<i>Tilia cordata</i>	lípa malolistá	4	1		16	50			3	3	stromořadí	Měšice u Prahy	228/15 114/33	79 80	I
726	<i>Tilia platyphyllos</i>	lípa velkolistá	10	1		54	170			2	2	stromořadí, poškozený kmen, tlakové větvení	Měšice u Prahy	228/15	79	I
727	<i>Tilia platyphyllos</i>	lípa velkolistá	10	1		55	173			2	2	stromořadí, ořez	Měšice u Prahy	228/15	79	I
728	<i>Sambucus nigra</i>	bez černý	1-2					10	10			řídský nálet	Měšice u Prahy	228/8	1	I
730	<i>Fraxinus excelsior</i>	jasan ztepilý	10	1	1	31	97			5	5	suchý, stromořadí	Měšice u Prahy	443	1	I
731	<i>Fraxinus excelsior</i>	jasan ztepilý	12	1		38	119			3	3	poškozený kmen, ořez, stromořadí	Měšice u Prahy	443	1	I
732	<i>Fraxinus excelsior</i>	jasan ztepilý	12	1		45	141			3	3	poškozený kmen, ořez, stromořadí	Měšice u Prahy	443	1	I
733	<i>Sambucus nigra</i>	bez černý	2					3					Měšice u Prahy	443	1	I
734	<i>Fraxinus excelsior</i>	jasan ztepilý	12	1		47	148			3	3	poškozený kmen, ořez, stromořadí	Měšice u Prahy	443	1	I
735	<i>Fraxinus excelsior</i>	jasan ztepilý	12	1		41	129			3	3	poškozený kmen, ořez, stromořadí	Měšice u Prahy	443	1	I
736	<i>Sambucus nigra</i>	bez černý	2					1					Měšice u Prahy	443	1	I
737	<i>Fraxinus excelsior</i>	jasan ztepilý	12	1		42	132			3	3	poškozený kmen, ořez, stromořadí, tlakové větvení	Měšice u Prahy	443	1	I
738	<i>Fraxinus excelsior</i>	jasan ztepilý	12	1		45	141			2	2	stromořadí	Měšice u Prahy	443	1	I
739	<i>Sambucus nigra</i>	bez černý	2					1					Měšice u Prahy	443	1	I
740	<i>Fraxinus excelsior</i>	jasan ztepilý	12	1		42	132			3	3	poškozený kmen, ořez, stromořadí	Měšice u Prahy	443	1	I
Celkem				26	3		m²	108	103							

Pořadové č.	Vědecký název	Český název	Výška (m)	Počet kmenů (ks)	Počet kmenů kácených (ks)	Průměr kmene (cm)	Obvod kmene (cm)	Plocha porostu (m ²)	Plocha porostu kácená (m ²)	Vitalita	Zdravotní stav	Poznámka	Katastr	Parcelní č.	Vlastník	Úsek stavby
		Celkem k zachování		23			m ²	5								

PŘÍLOHA Č. 2: TABULKA DŘEVIN KÚ MRATÍN

Tučně jsou vyznačeny dřeviny, u nichž je v případě kácení nutné povolení dle § 8 zákona č. 114/1992 Sb., o ochraně přírody a krajiny, a vyhl. č. 189/2013 Sb., o ochraně dřevin a povolení jejich kácení (stromy o obvodu kmene více jak 80 cm, porosty o ploše více jak 40 m², stromořadí, významné krajinné prvky, náhradní výsadby).

xxx Barevně podbarvené dřeviny jsou určeny k zachování.

Pořadové č.	Vědecký název	Český název	Výška (m)	Počet kmenů (ks)	Počet kmenů kácených (ks)	Průměr kmene (cm)	Obvod kmene (cm)	Plocha porostu (m ²)	Plocha porostu kácená (m ²)	Vitalita	Zdravotní stav	Poznámka	Katastr	Parcelní č.	Vlastník	Úsek stavby
550	<i>Acer platanoides</i>	javor mléč	3,5	1		4	13			1	1	stromořadí, nová výsadba	Mratín	610	1	II
551	<i>Acer platanoides</i>	javor mléč	3	1		4	13			2	2	stromořadí, nová výsadba, poškozený kmen	Mratín	610	1	II
552	<i>Acer platanoides</i>	javor mléč	2	1		3	9			1	1	stromořadí, nová výsadba	Mratín	610	1	II
553	<i>Acer platanoides</i>	javor mléč	3,5	1		6	19			1	1	stromořadí, nová výsadba	Mratín	610	1	II
554	<i>Acer platanoides</i>	javor mléč	3	1		3	9			2	2	stromořadí, nová výsadba	Mratín	610	1	II
555	<i>Malus domestica</i>	jabloň domácí	4	1	1	39	122			5	5	stromořadí, suchý, poškozený kmen, dutiny	Mratín	610	1	II
613	<i>Acer platanoides</i>	javor mléč	2	1		3	9			3	3	stromořadí, nová výsadba, nakloněný, prosychající	Mratín	610	1	II
614	<i>Acer platanoides</i>	javor mléč	3,5	1		4	13			1	1	stromořadí, nová výsadba	Mratín	610	1	II
615	<i>Acer platanoides</i>	javor mléč	2	1	1	3	9			3	3	stromořadí, nová výsadba	Mratín	610	1	II
616	<i>Acer platanoides</i>	javor mléč	2	1		3	9			2	2	nová výsadba, stromořadí, za příkopem	Mratín	610	1	II

Pořadové č.	Vědecký název	Český název	Výška (m)	Počet kmenů (ks)	Počet kmenů kácených (ks)	Průměr kmene (cm)	Obvod kmene (cm)	Plocha porostu (m ²)	Plocha porostu kácená (m ²)	Vitalita	Zdravotní stav	Poznámka	Katastr	Parcelní č.	Vlastník	Úsek stavby
617	<i>Acer platanoides</i>	javor mléč	1	1		1	3			3	3	nová výsadba, stromořadí	Mratín	610	1	II
618	<i>Prunus sp.</i>	slivoň	1,5	1		2	6			1	1	nová výsadba, stromořadí	Mratín	610	1	II
619	<i>Malus domestica</i>	jabloň domácí	4	1		26	82			3	3	nová výsadba, stromořadí, ořez, houbový parazit, poškozený kmen	Mratín	610	1	II
620	<i>Acer platanoides</i>	javor mléč	3,5	1		5	16			1	1	nová výsadba, stromořadí	Mratín	610	1	II
621	<i>Acer platanoides</i>	javor mléč	3,5	1		5	16			1	1	nová výsadba, stromořadí	Mratín	610	1	II
622	<i>Acer platanoides</i>	javor mléč	3,5	1		5	16			1	1	nová výsadba, stromořadí	Mratín	610	1	II
623	<i>Acer platanoides</i>	javor mléč	3	1		4	13			1	1	nová výsadba, stromořadí	Mratín	610	1	II
624	<i>Acer platanoides</i>	javor mléč	2	1	1	22	69			5	5	stromořadí, torzo, suchý	Mratín	610	1	II
625	<i>Acer platanoides</i>	javor mléč	4	1		19	60			3	3	stromořadí, ořez, poškozený kmen	Mratín	610	1	II
626	<i>Acer platanoides</i>	javor mléč	3	1		15	47			2	2	stromořadí	Mratín	610	1	II
627	<i>Acer platanoides</i>	javor mléč	4	1	1	28	88			5	5	stromořadí, suchý	Mratín	610	1	II
628	<i>Acer platanoides</i>	javor mléč	2,5	1		5	16			1	1	nová výsadba, stromořadí	Mratín	610	1	II
629	<i>Acer platanoides</i>	javor mléč	3	1		5	16			1	1	nová výsadba, stromořadí	Mratín	610	1	II
630	<i>Pyrus communis</i>	hrušeň obecná	6	1		45	141			2	2	stromořadí, ořez, tlakové větvení	Mratín	610	1	II
631	<i>Acer platanoides</i>	javor mléč	3	1		4	13			4	4	nová výsadba, stromořadí, náhradní koruna z výhonů	Mratín	610	1	II
632	<i>Malus domestica</i>	jabloň domácí	5	1	1	34	107			5	5	stromořadí, suchý	Mratín	610	1	II

Pořadové č.	Vědecký název	Český název	Výška (m)	Počet kmenů (ks)	Počet kmenů kácených (ks)	Průměr kmene (cm)	Obvod kmene (cm)	Plocha porostu (m2)	Plocha porostu kácená (m2)	Vitalita	Zdravotní stav	Poznámka	Katastr	Parcelní č.	Vlastník	Úsek stavby
633	<i>Malus domestica</i>	jabloň domácí	4	1		25	79			4	4	stromořadí, poškozený kmen, houbový parazit, prosychající	Mratín	610	1	II
634	<i>Malus domestica</i>	jabloň domácí	4	1	1	31	97			5	5	stromořadí, suchý	Mratín	610	1	II
635	<i>Quercus robur</i>	dub letní	10	2		68,53	271			1	1	2-kmen	Mratín	610	1	II
636	<i>Malus domestica</i>	jabloň domácí	2	1	1	16	50			5	5	stromořadí, suchý	Mratín	610	1	II
637	<i>Sambucus nigra</i> <i>Fraxinus excelsior</i>	bez černý jasan ztepilý	2-4					38					Mratín	610	1	II
638	<i>Robinia pseudoacacia</i>	trnovník akát	9	1		35	110			2	2		Mratín	610	1	II
639	<i>Robinia pseudoacacia</i>	trnovník akát	9	1		22	69			3	3		Mratín	610	1	II
640	<i>Robinia pseudoacacia</i>	trnovník akát	9	3		27,18,1 5	99			3	3	3-kmen, původně 4-kmen, 1-kmen suchý	Mratín	610	1	II
641	<i>Robinia pseudoacacia</i>	trnovník akát	10	1	1	35	110			2	2		Mratín	610	1	II
642	<i>Robinia pseudoacacia</i>	trnovník akát	9	1	1	19	60			3	3		Mratín	610	1	II
643	<i>Robinia pseudoacacia</i>	trnovník akát	10	1		25	79			2	2		Mratín	610	1	II
644	<i>Robinia pseudoacacia</i>	trnovník akát	10	2		30,17	108			2	2	2-kmen	Mratín	610	1	II
645	<i>Robinia pseudoacacia</i>	trnovník akát	9	1	1	27	85			3	3		Mratín	610	1	II
646	<i>Fraxinus excelsior</i>	jasan ztepilý	8	1	1	38	119			2	2	stromořadí	Mratín	610	1	II
647	<i>Crataegus laevigata</i> <i>Fraxinus excelsior</i> <i>Quercus robur</i> <i>Euonymus europaeus</i>	hloh obecný jasan ztepilý dub letní brslen evropský	2-3					38	38				Mratín	610	1	II

Pořadové č.	Vědecký název	Český název	Výška (m)	Počet kmenů (ks)	Počet kmenů kácených (ks)	Průměr kmene (cm)	Obvod kmene (cm)	Plocha porostu (m2)	Plocha porostu kácená (m2)	Vitalita	Zdravotní stav	Poznámka	Katastr	Parcelní č.	Vlastník	Úsek stavby
648	<i>Fraxinus excelsior</i>	jasan ztepilý	6	1		18	57					stromořadí	Mratín	610	1	II
649	<i>Quercus robur</i> <i>Malus domestica</i>	dub letní jabloň domácí	2					6					Mratín	610	1	II
650	<i>Malus domestica</i>	jabloň domácí	5	1		33	104					stromořadí	Mratín	610	1	II
651	<i>Fraxinus excelsior</i>	jasan ztepilý	4					5					Mratín	610	1	II
652	<i>Fraxinus excelsior</i> <i>Quercus robur</i>	jasan ztepilý dub letní	4-6					48					Mratín	610	1	II
653	<i>Quercus robur</i>	dub letní	9	1		43	135			1	1	stromořadí	Mratín	610	1	II
654	<i>Malus domestica</i>	jabloň domácí	4	1	1	23	72			5	5	stromořadí, suchý	Mratín	610	1	II
655	<i>Malus domestica</i>	jabloň domácí	5	1		23	72			3	3	stromořadí, poškozený kmen	Mratín	610	1	II
656	<i>Malus domestica</i>	jabloň domácí	5	1		31	97			3	3	stromořadí	Mratín	610	1	II
657	<i>Alnus glutinosa</i>	olše lepkavá	8	1		27	85			1	1	stromořadí	Mratín	610	1	II
658	<i>Quercus robur</i>	dub letní	7	1		18	57			1	1	stromořadí	Mratín	610	1	II
659	<i>Quercus robur</i> <i>Sambucus nigra</i> <i>Fraxinus excelsior</i>	dub letní bez černý jasan ztepilý	2-4					20					Mratín	610	1	II
660	<i>Fraxinus excelsior</i>	jasan ztepilý	5	1	1	20	63			1	1	uliční stromořadí	Mratín	335/3	75	I
661	<i>Fraxinus excelsior</i>	jasan ztepilý	5	1	1	16	50			1	1	uliční stromořadí	Mratín	335/3	75	I
662	<i>Fraxinus excelsior</i>	jasan ztepilý	5	1	1	29	91			1	1	uliční stromořadí	Mratín	335/3	75	I
663	<i>Fraxinus excelsior</i>	jasan ztepilý	5	1	1	17	53			1	1	uliční stromořadí	Mratín	335/3	75	I
664	<i>Fraxinus excelsior</i>	jasan ztepilý	5	1	1	19	60			1	1	uliční stromořadí	Mratín	335/3	75	I
665	<i>Acer campestre</i>	javor babyka	4	1		12	38			1	1	uliční stromořadí	Mratín	335/3	75	I
666	<i>Acer campestre</i>	javor babyka	4	1		11	35			1	1	uliční stromořadí	Mratín	318/21	75	I
667	<i>Berberis sp.</i>	dřišťál	1					16				živý plot, v případě nutnosti provést zástřih plotu	Mratín	335/6 326/5	75 1	I

Pořadové č.	Vědecký název	Český název	Výška (m)	Počet kmenů (ks)	Počet kmenů kácených (ks)	Průměr kmene (cm)	Obvod kmene (cm)	Plocha porostu (m ²)	Plocha porostu kácená (m ²)	Vitalita	Zdravotní stav	Poznámka	Katastr	Parcelní č.	Vlastník	Úsek stavby
668	<i>Ribes sp.</i>	meruzalka	1					7				živý plot, v případě nutnosti provést zástřih plotu	Mratín	335/6 326/5	75 1	I
669	<i>Prunus laurocerasus</i> <i>Cotoneaster sp.</i> <i>Buxus sp.</i> <i>Taxus baccata</i> <i>Thuja occidentalis</i> <i>Ligustrum vulgare</i>	bobkovišeň lékařská skalník zimostráz tis červený zerav západní ptačí zob obecný	1					20				živý plot, v případě nutnosti provést zástřih plotu	Mratín	326/5	1	I
670	<i>Juglans regia</i>	ořešák královský	3	1		17	53			1	1		Mratín	605 513/1	1 76	I
671	<i>Malus domestica</i>	jabloň domácí	4	1		28	88			3	3	prosychající	Mratín	513/1	76	I
672	<i>Malus domestica</i>	jabloň domácí	4	1		28	88			3	3	ořez, poškozený kmen, dutiny	Mratín	605 513/1	1 76	I
673	<i>Malus domestica</i>	jabloň domácí	3	1	1	26	82			3	3	tlakové větvení, ořez	Mratín	605 513/1	1 76	I
674	<i>Malus domestica</i>	jabloň domácí	4	7	7	18, 20,14, 8,10, 12, 18	75			3	3	7-kmen	Mratín	605 513/1	1 76	I
675	<i>Sambucus nigra</i> <i>Malus domestica</i>	bez černý jabloň domácí	3					28	28				Mratín	605 513/1	1 76	I
676	<i>Ligustrum vulgare</i>	ptačí zob obecný	1					10	10			živý plot	Mratín	605	1	I
677	<i>Ligustrum vulgare</i>	ptačí zob obecný	1					26	26			živý plot	Mratín	605	1	I
678	<i>Acer campestre</i>	javor babyka	4	1		12	38			1	1	uliční stromořadí	Mratín	335/1	75	I
679	<i>Acer campestre</i>	javor babyka	4	1		14	44			1	1	uliční stromořadí	Mratín	335/1	75	I
680	<i>Acer campestre</i>	javor babyka	4	1		13	41			1	1	uliční stromořadí	Mratín	335/1	75	I
681	<i>Acer campestre</i>	javor babyka	4	1		13	41			1	1	uliční stromořadí	Mratín	335/1	75	I
682	<i>Acer campestre</i>	javor babyka	4	1		14	44			1	1	uliční stromořadí	Mratín	335/1	75	I
683	<i>Acer campestre</i>	javor babyka	4	1		14	44			1	1	uliční stromořadí	Mratín	335/1	75	I
684	<i>Acer campestre</i>	javor babyka	4	1		7	22			1	1	uliční stromořadí	Mratín	335/1	75	I

Pořadové č.	Vědecký název	Český název	Výška (m)	Počet kmenů (ks)	Počet kmenů kácených (ks)	Průměr kmene (cm)	Obvod kmene (cm)	Plocha porostu (m ²)	Plocha porostu kácená (m ²)	Vitalita	Zdravotní stav	Poznámka	Katastr	Parcelní č.	Vlastník	Úsek stavby
685	<i>Acer campestre</i>	javor babyka	4	1		14	44			1	1	uliční stromořadí	Mratín	335/1	75	I
686	<i>Acer campestre</i>	javor babyka	4	1		12	38			1	1	uliční stromořadí	Mratín	335/1	75	I
687	<i>Acer campestre</i>	javor babyka	4	1		12	38			1	1	uliční stromořadí	Mratín	335/2 326/5	75 1	I
688	<i>Acer campestre</i>	javor babyka	4	1		14	44			1	1	uliční stromořadí	Mratín	335/2 326/5	75 1	I
689	<i>Acer campestre</i>	javor babyka	4	1		10	31			1	1	uliční stromořadí	Mratín	335/2	75	I
690	<i>Acer campestre</i>	javor babyka	4	1		11	35			1	1	uliční stromořadí	Mratín	335/2 326/5	75 1	I
691	<i>Acer campestre</i>	javor babyka	4	1		11	35			1	1	uliční stromořadí	Mratín	335/2 326/5	75 1	I
692	<i>Buxus sp.</i>	zimostráz	1					2	2				Mratín	326/5	1	I
693	<i>Juniperus horizontalis</i> <i>Sambucus nigra</i> <i>Thuja occidentalis</i>	jalovec polehlý bez černý zerav západní	1-3					32	11				Mratín	335/5	77	I
694	<i>Sambucus nigra</i>	bez černý	1					1	1				Mratín	335/5	77	I
695	<i>Crataegus laevigata</i>	hloh obecný	2					4	4				Mratín	108/9	78	I
696	<i>Pyrus communis</i>	hrušeň obecná	8	1	1	59	185			2	2		Mratín	577	1	I
697	<i>Pyrus communis</i>	hrušeň obecná	6	1	1	48	151			5	5	suchý	Mratín	577	1	I
698	<i>Pyrus communis</i>	hrušeň obecná	8	1		58	182			3	3	ořez, dutiny	Mratín	577 578	1 75	I
699	<i>Syringa vulgaris</i> <i>Forsythia intermedia</i> <i>Juniperus sabina</i> <i>Mahonia aquifolium</i> <i>Tilia cordata</i> <i>Pinus mugo</i>	šeřík obecný zlatice prostřední jalovec chvojka mahonie cesmínolistá lípa malolistá borovice kleč	1-2					13					Mratín	110/226	75	I
700	<i>Acer campestre</i>	javor babyka	5	1		11	35			1	1	uliční stromořadí	Mratín	110/57	75	I

Pořadové č.	Vědecký název	Český název	Výška (m)	Počet kmenů (ks)	Počet kmenů kácených (ks)	Průměr kmene (cm)	Obvod kmene (cm)	Plocha porostu (m2)	Plocha porostu kácená (m2)	Vitalita	Zdravotní stav	Poznámka	Katastr	Parcelní č.	Vlastník	Úsek stavby
701	<i>Acer campestre</i>	javor babyka	4	1		10	31			1	1	uliční stromořadí	Mratín	110/57	75	I
702	<i>Acer pseudoplatanus</i>	javor horský	6	1	1	35	110			4	4	poškozený kmen, ořez, prosychající	Mratín	326/5	1	I
703	<i>Picea pungens</i>	smrk pichlavý	8					23				v případě nutnosti provést prořez spodních větví	Mratín	326/5	1	I
704	<i>Prunus cerasifera</i>	slivoň myrobalán	5	1		19	60			1	1	v případě nutnosti provést prořez spodních větví	Mratín	326/5	1	I
705	<i>Picea pungens</i>	smrk pichlavý	8	1		19	60			1	1	v případě nutnosti provést prořez spodních větví	Mratín	326/5	1	I
706	<i>Picea pungens</i>	smrk pichlavý	8	1		16	50			1	1	v případě nutnosti provést prořez spodních větví	Mratín	326/5	1	I
707	<i>Picea pungens</i>	smrk pichlavý	8	1		25	79			1	1	v případě nutnosti provést prořez spodních větví	Mratín	326/5	1	I
708	<i>Picea pungens</i>	smrk pichlavý	8	1		20	63			1	1	v případě nutnosti provést prořez spodních větví	Mratín	326/5	1	I
709	<i>Picea pungens</i>	smrk pichlavý	8	1		19	60			1	1	v případě nutnosti provést prořez spodních větví	Mratín	326/5	1	I
710	<i>Picea pungens</i>	smrk pichlavý	7-8					23				v případě nutnosti provést prořez spodních větví	Mratín	326/5	1	I
729	<i>Fraxinus excelsior</i>	jasan ztepilý	12	1		37	116			4	4	poškozený kmen, ořez, prosychající, tlakové větvení, stromořadí	Mratín	577	1	I
741	<i>Fraxinus excelsior</i>	jasan ztepilý	12	1		41	129			3	3	poškozený kmen, ořez, stromořadí	Mratín	577 578	1 75	I
760	<i>Acer platanoides</i>	javor mléč	3	1		23	72			2	2	ořez na hlavu	Mratín	326/5	1	I

Pořadové č.	Vědecký název	Český název	Výška (m)	Počet kmenů (ks)	Počet kmenů kácených (ks)	Průměr kmene (cm)	Obvod kmene (cm)	Plocha porostu (m ²)	Plocha porostu kácená (m ²)	Vitalita	Zdravotní stav	Poznámka	Katastr	Parcelní č.	Vlastník	Úsek stavby
761	<i>Acer platanoides</i>	javor mléč	2	1		24	75			3	3	ořez na hlavu, dutina, poškozený kmen	Mratín	326/5	1	I
762	<i>Acer platanoides</i>	javor mléč	2	1		22	69			2	2	ořez na hlavu	Mratín	326/5	1	I
763	<i>Acer platanoides</i>	javor mléč	2	1		24	75			2	2	ořez na hlavu, poškozený kmen	Mratín	326/5	1	I
764	<i>Yucca</i>	juka	1,5	1		9	28			1	1		Mratín	326/5	1	I
765	<i>Cotoneaster sp.</i>	skalník	0,5					291				na svahu, v případě nutnosti provést prořez	Mratín	326/5 150/72	1 75	I
Celkem				102	28		m²	651	120							
Celkem k zachování				74			m²	531								

PŘÍLOHA Č. 2: TABULKA DŘEVIN KÚ KOSTELEČ NAD LABEM

Tučně jsou vyznačeny dřeviny, u nichž je v případě kácení nutné povolení dle § 8 zákona č. 114/1992 Sb., o ochraně přírody a krajiny, a vyhl. č. 189/2013 Sb., o ochraně dřevin a povolení jejich kácení (stromy o obvodu kmene více jak 80 cm, porosty o ploše více jak 40 m², stromořadí, významné krajinné prvky, náhradní výsadby).

xxx Barevně podbarvené dřeviny jsou určeny k zachování.

Pořadové č.	Vědecký název	Český název	Výška (m)	Počet kmenů (ks)	Počet kmenů kácených (ks)	Průměr kmene (cm)	Obvod kmene (cm)	Plocha porostu (m ²)	Plocha porostu kácená (m ²)	Vitalita	Zdravotní stav	Poznámka	Katastr	Parcelní č.	Vlastník	Úsek stavby
1	<i>Populus nigra</i>	topol černý	18	1	1	76	239			2	2	skupina topolů	Kostelec nad Labem	1606 1444/5	1 1	III
2	<i>Populus nigra</i>	topol černý	18	1	1	57	179			2	2	skupina topolů	Kostelec nad Labem	1606 1444/5	1 1	III
3	<i>Populus nigra</i>	topol černý	18	1	1	57	179			2	2	skupina topolů	Kostelec nad Labem	1444/5	1	III
4	<i>Populus nigra</i>	topol černý	18	1	1	55	173			2	2	skupina topolů, břečťan popínavý (<i>Hedera helix</i>)	Kostelec nad Labem	1444/2	1	III
5	<i>Sambucus nigra</i> <i>Prunus sp.</i>	bez černý slivoň	3					76	76				Kostelec nad Labem	1498/8 1606 370/1	2 1 1	III
6	<i>Salix sp.</i>	vrba	15	1		90	283			2	2		Kostelec nad Labem	1498/8	2	III
7	<i>Acer platanoides</i>	javor mléč	15	1	1	37	116			2	2	tlakové větvení	Kostelec nad Labem	1558/3	4	III
8	<i>Sambucus nigra</i> <i>Prunus sp.</i> <i>Fraxinus excelsior</i>	bez černý slivoň jasan ztepilý	3					98	98				Kostelec nad Labem	1498/8 1558/3 370/1	2 4 1	III
9	<i>Fraxinus excelsior</i>	jasan ztepilý	12	2		23,21	98			2	2	2-kmen	Kostelec nad Labem	1333/2	3	III

Pořadové č.	Vědecký název	Český název	Výška (m)	Počet kmenů (ks)	Počet kmenů kácených (ks)	Průměr kmene (cm)	Obvod kmene (cm)	Plocha porostu (m ²)	Plocha porostu kácená (m ²)	Vitalita	Zdravotní stav	Poznámka	Katastr	Parcelní č.	Vlastník	Úsek stavby
10	<i>Acer platanoides</i> <i>Ligustrum vulgare</i> <i>Fraxinus excelsior</i> <i>Prunus sp.</i> <i>Salix sp.</i> <i>Robinia pseudoacacia</i> <i>Sambucus nigra</i> <i>Betula pendula</i> <i>Tilia cordata</i> <i>Rosa canina</i> <i>Swida sanguinea</i> <i>Corylus avellana</i>	javor mléč ptačí zob obecný jasan ztepilý slivoň vrba trnovník akát bez černý bříza bělokorá lípa malolistá růže šípková svída krvavá líška obecná	2-8					457	262			kácení je navrženo pouze na pozemcích 1561 a 1498/8	Kostelec nad Labem	1561 1656 1443 1498/8	1 3 3 2	III
11	<i>Prunus sp.</i>	slivoň	6	1		26	82			3	3		Kostelec nad Labem	1561	1	III
12	<i>Prunus sp.</i>	slivoň	6	1		26	82			3	3		Kostelec nad Labem	1561	1	III
13	<i>Prunus sp.</i> <i>Rosa canina</i> <i>Fraxinus excelsior</i> <i>Betula pendula</i> <i>Salix sp.</i> <i>Acer platanoides</i> <i>Ligustrum vulgare</i> <i>Alnus glutinosa</i>	slivoň růže šípková jasan ztepilý bříza bělokorá vrba javor mléč ptačí zob obecný olše lepkavá	2-8					361	104			porost zasahuje i na území k.ú. Rudeč (uvedena plocha jen za k.ú. Kostelec nad Labem)	Kostelec nad Labem	1561	1	III
14	<i>Fraxinus excelsior</i>	jasan ztepilý	7	1		30	94			4	4	ořez, prosychající	Kostelec nad Labem	1561	1	III

Pořadové č.	Vědecký název	Český název	Výška (m)	Počet kmenů (ks)	Počet kmenů kácených (ks)	Průměr kmene (cm)	Obvod kmene (cm)	Plocha porostu (m ²)	Plocha porostu kácená (m ²)	Vitalita	Zdravotní stav	Poznámka	Katastr	Parcelní č.	Vlastník	Úsek stavby
15	<i>Malus domestica</i>	jabloň domácí	6	1	1	31	97			3	3	tlakové větvení	Kostelec nad Labem	1561	1	III
16	<i>Populus nigra</i>	topol černý	18	1	1	57	179			2	2		Kostelec nad Labem	1561	1	III
17	<i>Betula pendula</i>	bříza bělokorá	18	1	1	58	182			2	2	tlakové větvení	Kostelec nad Labem	1561	1	III
18	<i>Alnus glutinosa</i>	olše lepkavá	15	3	3	19,25, 27	109			2	2	3-kmen	Kostelec nad Labem	1561	1	III
19	<i>Salix sp.</i>	vrba	12	4		20,25, 25,30	119			3	3	4-kmen, nakloněný do řeky	Kostelec nad Labem	1561	1	III
20	<i>Fraxinus excelsior</i>	jasan ztepilý	15	1		28	88			3	3	ořez	Kostelec nad Labem	1561	1	III
504	<i>Acer platanoides</i> <i>Prunus sp.</i> <i>Rosa canina</i>	javor mléč slivoň růže šípková	1-3					392	392			porost u svodidel	Kostelec nad Labem	1444/4	3	III
505	<i>Ulmus laevis</i>	jilm vaz	11	1		57	179			1	1		Kostelec nad Labem	1444/4	3	III
506	<i>Prunus sp.</i> <i>Sambucus nigra</i> <i>Rosa canina</i> <i>Acer campestre</i> <i>Rubus idaeus</i>	slivoň bez černý růže šípková javor babyka ostružiník maliník	1-3					195	195			porost u svodidel	Kostelec nad Labem	1444/4	3	III
507	<i>Prunus sp.</i>	slivoň	6	1	1	60	188			3	3	ořez, dutiny	Kostelec nad Labem	1444/4	3	III
508	<i>Prunus sp.</i>	slivoň	5	1	1	52	163			3	3	ulámané větve	Kostelec nad Labem	1444/4	3	III
509	<i>Prunus sp.</i>	slivoň	5	1	1	47	148			3	3	ořez	Kostelec nad Labem	1444/4	3	III
510	<i>Prunus sp.</i> <i>Sambucus nigra</i> <i>Ligustrum vulgare</i>	slivoň bez černý ptačí zob obecný	3					143	143			porost u svodidel	Kostelec nad Labem	1444/4	3	III

Pořadové č.	Vědecký název	Český název	Výška (m)	Počet kmenů (ks)	Počet kmenů kácených (ks)	Průměr kmene (cm)	Obvod kmene (cm)	Plocha porostu (m ²)	Plocha porostu kácená (m ²)	Vitalita	Zdravotní stav	Poznámka	Katastr	Parcelní č.	Vlastník	Úsek stavby
511	<i>Prunus sp.</i>	slivoň	5	1	1	41	129			2	2		Kostelec nad Labem	1444/4	3	III
512	<i>Quercus robur</i>	dub letní	11	1		72	226			1	1		Kostelec nad Labem	1444/4	3	III
513	<i>Prunus sp.</i>	slivoň	8	1	1	67	210			3	3	starý nálet slivoně, tlakové větvení, ořez, dutiny	Kostelec nad Labem	1444/4	3	III
514	<i>Prunus sp.</i>	slivoň	5	1	1	56	176			4	4	starý nálet slivoně, ořez většiny koruny, ponechaná jedna kosterní větev	Kostelec nad Labem	1444/4	3	III
515	<i>Sambucus nigra</i>	bez černý	1					43	43				Kostelec nad Labem	1444/4 1326/26	3 58	III
516	<i>Prunus sp.</i>	slivoň	4	4		17,13, 14,14	68			3	3	4-kmen, polámané větve, ořez	Kostelec nad Labem	1326/25	59	III
517	<i>Sambucus nigra</i>	bez černý	2					24	24				Kostelec nad Labem	1444/4 1326/26 1326/25	3 58 59	III
518	<i>Malus domestica</i>	jabloň domácí	4	1	1	55	173			3	3	ořez kosterní větve, ořez, dutiny	Kostelec nad Labem	1444/4	3	III
519	<i>Prunus sp.</i> <i>Sambucus nigra</i>	slivoň bez černý	2-5					24	24				Kostelec nad Labem	1444/4	3	III
520	<i>Prunus sp.</i> <i>Sambucus nigra</i>	slivoň bez černý	3-5					17	17				Kostelec nad Labem	1444/4	3	III
521	<i>Thuja occidentalis</i>	zerav západní	2-3					29				živý plot, před plotem	Kostelec nad Labem	1444/4	3	III
522	<i>Prunus sp.</i>	slivoň	4					12				u plotu	Kostelec nad Labem	1444/4	3	III

Pořadové č.	Vědecký název	Český název	Výška (m)	Počet kmenů (ks)	Počet kmenů kácených (ks)	Průměr kmene (cm)	Obvod kmene (cm)	Plocha porostu (m ²)	Plocha porostu kácená (m ²)	Vitalita	Zdravotní stav	Poznámka	Katastr	Parcelní č.	Vlastník	Úsek stavby
523	<i>Prunus sp.</i> <i>Sambucus nigra</i> <i>Euonymus europaeus</i>	slivoň bez černý brslen evropský	1-2					284	284			nálet v příkopu, mimo hranici lesa	Kostelec nad Labem	1444/4	3	III
524	<i>Quercus robur</i>	dub letní	15	1		75	236			2	2	ořez	Kostelec nad Labem	1299/10	3	III
525	<i>Prunus sp.</i>	slivoň	4	1	1	9	28			1	1		Kostelec nad Labem	1444/4	3	III
526	<i>Prunus sp.</i>	slivoň	1,5					5	5			nálet	Kostelec nad Labem	1444/4	3	III
527	<i>Prunus sp.</i>	slivoň	4	1	1	15	47			2	2	ořez	Kostelec nad Labem	1444/4	3	III
528	<i>Juglans regia</i>	ořešák královský	4	1	1	14	44			1	1		Kostelec nad Labem	1444/4	3	III
529	<i>Prunus sp.</i>	slivoň	4	1	1	11	35			2	2	ořez	Kostelec nad Labem	1444/4	3	III
530	<i>Prunus sp.</i>	slivoň	4	1	1	11	35			2	2	ořez	Kostelec nad Labem	1444/4	3	III
531	<i>Prunus sp.</i>	slivoň	5	1	1	10	31			1	1		Kostelec nad Labem	1444/4	3	III
532	<i>Prunus sp.</i>	slivoň	5	1	1	23	72			1	1		Kostelec nad Labem	1444/4	3	III
533	<i>Pinus sylvestris</i>	borovice lesní	5	1	1	29	91			2	2	ořez	Kostelec nad Labem	1444/4	3	III
534	<i>Prunus sp.</i> <i>Quercus robur</i> <i>Malus domestica</i> <i>Acer platanooides</i> <i>Juglans regia</i> <i>Sambucus nigra</i>	slivoň dub letní jabloň domácí javor mléč ořešák královský bez černý	1-5					328	328			porost u svodidel	Kostelec nad Labem	1444/4	3	III
535	<i>Prunus sp.</i>	slivoň	5	1	1	40	126			3	3	tlakové větvení, ořez	Kostelec nad Labem	1444/4	3	III

Pořadové č.	Vědecký název	Český název	Výška (m)	Počet kmenů (ks)	Počet kmenů kácených (ks)	Průměr kmene (cm)	Obvod kmene (cm)	Plocha porostu (m2)	Plocha porostu kácená (m2)	Vitalita	Zdravotní stav	Poznámka	Katastr	Parcelní č.	Vlastník	Úsek stavby
536	<i>Quercus robur</i>	dub letní	12	1	1	42	132			1	1	ořez	Kostelec nad Labem	1444/4	3	III
537	<i>Fraxinus excelsior</i>	jasan ztepilý	5	6	6	17,5, 10,7,8, 10	59			1	1	6-kmen	Kostelec nad Labem	1470/1	3	II
538	<i>Fraxinus excelsior</i> <i>Prunus sp.</i> <i>Rosa canina</i>	jasan ztepilý slivoň růže šípková	1-5					60	60				Kostelec nad Labem	1470/1	3	II
539	<i>Prunus sp.</i> <i>Rosa canina</i>	slivoň růže šípková	2-3					18	18			nálet	Kostelec nad Labem	1470/1	3	II
540	<i>Prunus sp.</i>	slivoň	3					8	8			nálet	Kostelec nad Labem	1470/1	3	II
541	<i>Prunus sp.</i> <i>Rosa canina</i> <i>Ligustrum vulgare</i>	slivoň růže šípková ptačí zob obecný	3-4					14	14			nálet	Kostelec nad Labem	1470/1	3	II
542	<i>Prunus sp.</i>	slivoň	4					17	17			nálet	Kostelec nad Labem	1470/1	3	II
543	<i>Ligustrum vulgare</i> <i>Sambucus nigra</i>	ptačí zob obecný bez černý	2					18	18				Kostelec nad Labem	1470/1	3	II
544	<i>Juglans regia</i>	ořešák královský	4					8	8			nálet	Kostelec nad Labem	1470/1	3	II
545	<i>Prunus sp.</i>	slivoň	3					19	19				Kostelec nad Labem	1470/1	3	II
546	<i>Sambucus nigra</i>	bez černý	3					6	6				Kostelec nad Labem	1470/1	3	II
547	<i>Sambucus nigra</i> <i>Rosa canina</i>	bez černý růže šípková	2					12	12				Kostelec nad Labem	1470/1	3	II
548	<i>Pyrus communis</i>	hrušeň obecná	5	1	1	30	94			3	3	ořez, dutiny, poškozený kmen, prosychající	Kostelec nad Labem	453/18	60	II
549	<i>Sambucus nigra</i>	bez černý	2					7	7				Kostelec nad Labem	453/10	3	II

Pořadové č.	Vědecký název	Český název	Výška (m)	Počet kmenů (ks)	Počet kmenů kácených (ks)	Průměr kmene (cm)	Obvod kmene (cm)	Plocha porostu (m ²)	Plocha porostu kácená (m ²)	Vitalita	Zdravotní stav	Poznámka	Katastr	Parcelní č.	Vlastník	Úsek stavby
556	<i>Prunus sp.</i>	slivoň	3-4					28					Kostelec nad Labem	1592	3	II
557	<i>Prunus sp.</i>	slivoň bez černý	3-4					18					Kostelec nad Labem	1592	3	II
558	<i>Acer platanooides</i>	javor mléč	3,5	1		6	19			1	1	stromořadí, nová výsadba	Kostelec nad Labem	1592	3	II
559	<i>Acer platanooides</i>	javor mléč	3,5	1		6	19			1	1	stromořadí, nová výsadba	Kostelec nad Labem	1592	3	II
560	<i>Acer platanooides</i>	javor mléč	2	1		4	13			2	2	stromořadí, nová výsadba	Kostelec nad Labem	1592	3	II
561	<i>Prunus sp.</i>	slivoň	4					16					Kostelec nad Labem	1470/1 502/46	3 61	II
562	<i>Sambucus nigra</i>	bez černý	4					18	18				Kostelec nad Labem	502/44	62	II
563	<i>Sambucus nigra</i>	bez černý	1,5					15	15				Kostelec nad Labem	502/8	63	II
564	<i>Prunus sp.</i>	slivoň	4					31	31				Kostelec nad Labem	502/8 453/35	63 63	II
565	<i>Prunus sp.</i> <i>Sambucus nigra</i>	slivoň bez černý	3-4					72					Kostelec nad Labem	453/32 453/34 453/33	64 64 65	II
566	<i>Prunus sp.</i>	slivoň	1-2					8					Kostelec nad Labem	453/33 453/28	65 66	II
567	<i>Malus domestica</i>	jabloň domácí	6	1		48	151			3	3	stromořadí, ořez	Kostelec nad Labem	453/28	66	II
568	<i>Juglans regia</i>	ořešák královský	2	1		6	19			1	1	stromořadí, nová výsadba	Kostelec nad Labem	453/28	66	II
569	<i>Pyrus communis</i>	hrušeň obecná	7	1		44	138			2	2	stromořadí, poškozený kmen	Kostelec nad Labem	453/25	58	II
570	<i>Malus domestica</i>	jabloň domácí	6	1	1	38	119			3	3	stromořadí, poškozený kmen, tlakové větvení, vylomená část koruny, dutina	Kostelec nad Labem	453/25	58	II

Pořadové č.	Vědecký název	Český název	Výška (m)	Počet kmenů (ks)	Počet kmenů kácených (ks)	Průměr kmene (cm)	Obvod kmene (cm)	Plocha porostu (m2)	Plocha porostu kácená (m2)	Vitalita	Zdravotní stav	Poznámka	Katastr	Parcelní č.	Vlastník	Úsek stavby
571	<i>Pyrus communis</i>	hrušeň obecná	6	1	1	31	97			3	3	stromořadí, ořez	Kostelec nad Labem	453/24	67	II
572	<i>Sambucus nigra</i>	bez černý	1,5					8	8				Kostelec nad Labem	453/24	67	II
573	<i>Pyrus communis</i>	hrušeň obecná	6	1		35	110			3	3	stromořadí, poškozený kmen, ulámané větve	Kostelec nad Labem	453/21	68	II
574	<i>Acer platanoides</i>	javor mléč	4	1	1	17	53			2	2	stromořadí, ořez, poškozený kmen	Kostelec nad Labem	453/20	69	II
575	<i>Pyrus communis</i>	hrušeň obecná	6	1	1	37	116			2	2	stromořadí	Kostelec nad Labem	453/19	60	II
576	<i>Pyrus communis</i>	hrušeň obecná	4	1	1	23	72			5	5	stromořadí, suchý	Kostelec nad Labem	453/19	60	II
577	<i>Prunus sp. Ligustrum vulgare</i>	slivoň ptačí zob obecný	2-3					38	38				Kostelec nad Labem	1470/1	3	II
578	<i>Malus domestica</i>	jabloň domácí	6	1		37	116			3	3	stromořadí, ořez, ulámané větve	Kostelec nad Labem	1470/1	3	II
579	<i>Picea abies</i>	smrk ztepilý	4					20					Kostelec nad Labem	1470/1	3	II
580	<i>Acer platanoides</i>	javor mléč	7	1		35	110			1	1		Kostelec nad Labem	1470/1	3	II
581	<i>Sorbus aucuparia</i>	jeřáb ptačí	4	1		16	50			2	2	ořez	Kostelec nad Labem	1470/1	3	II
582	<i>Acer platanoides</i>	javor mléč	7	1		38	119			1	1	ořez	Kostelec nad Labem	1470/1	3	II
583	<i>Malus domestica</i>	jabloň domácí	4	1	1	41	129			5	5	stromořadí, suchý, poškozený kmen	Kostelec nad Labem	1470/1	3	II

Pořadové č.	Vědecký název	Český název	Výška (m)	Počet kmenů (ks)	Počet kmenů kácených (ks)	Průměr kmene (cm)	Obvod kmene (cm)	Plocha porostu (m ²)	Plocha porostu kácená (m ²)	Vitalita	Zdravotní stav	Poznámka	Katastr	Parcelní č.	Vlastník	Úsek stavby
584	<i>Malus domestica</i>	jabloň domácí	4	2		28,15	100			3	3	2-kmen, stromořadí, prosychající, vylomená část koruny	Kostelec nad Labem	1470/1	3	II
585	<i>Acer platanoides</i>	javor mléč	3	1		3	9			3	3	nová výsadba, nakloněný, stromořadí	Kostelec nad Labem	1470/1	3	II
586	<i>Acer platanoides</i>	javor mléč	2	1		3	9			1	1	nová výsadba, stromořadí	Kostelec nad Labem	1470/1	3	II
587	<i>Malus domestica</i>	jabloň domácí	3,5	1		23	72			4	4	stromořadí, ořez, vylomená část koruny, dutiny	Kostelec nad Labem	1470/1	3	II
588	<i>Malus domestica</i>	jabloň domácí	4	1		29	91			3	3	stromořadí, ořez, dutiny	Kostelec nad Labem	1470/1	3	II
589	<i>Pyrus communis</i>	hrušeň obecná	7	1		63	198			3	3	stromořadí, ořez, tlakové větvení	Kostelec nad Labem	1470/1	3	II
590	<i>Sambucus nigra</i>	bez černý	2					7					Kostelec nad Labem	1470/1	3	II
591	<i>Malus domestica</i>	jabloň domácí	6	1		26	82			4	4	stromořadí, ořez, prosychající	Kostelec nad Labem	1470/1	3	II
592	<i>Malus domestica</i>	jabloň domácí	6	1		42	132			3	3	stromořadí, ořez kosterní větve, houbový parazit	Kostelec nad Labem	1470/1	3	II
593	<i>Malus domestica</i>	jabloň domácí	3	1		22	69			4	4	stromořadí, nakloněná	Kostelec nad Labem	1470/1	3	II
594	<i>Prunus sp.</i>	slivoň	3					8					Kostelec nad Labem	1470/1	3	II
595	<i>Malus domestica</i>	jabloň domácí	7	1		42	132			3	3	stromořadí, ořez kosterní větve, ořez, dutiny	Kostelec nad Labem	1470/1	3	II
596	<i>Prunus sp.</i>	slivoň	2					8					Kostelec nad Labem	1470/1	3	II

Pořadové č.	Vědecký název	Český název	Výška (m)	Počet kmenů (ks)	Počet kmenů kácených (ks)	Průměr kmene (cm)	Obvod kmene (cm)	Plocha porostu (m ²)	Plocha porostu kácená (m ²)	Vitalita	Zdravotní stav	Poznámka	Katastr	Parcelní č.	Vlastník	Úsek stavby
597	<i>Acer platanoides</i>	javor mléč	3	1		3	9			2	2	nová výsadba, stromořadí, nakloněný	Kostelec nad Labem	1470/1	3	II
598	<i>Prunus sp.</i>	slivoň	4					6					Kostelec nad Labem	1470/1	3	II
599	<i>Malus domestica</i>	jabloň domácí	6	1		32	100			2	2	stromořadí, ořez, poškozený kmen	Kostelec nad Labem	1470/1	3	II
600	<i>Prunus sp.</i>	slivoň	4					12					Kostelec nad Labem	1470/1	3	II
601	<i>Malus domestica</i>	jabloň domácí	4	1		30	94			3	3	stromořadí, vylomená část koruny	Kostelec nad Labem	1470/1	3	II
602	<i>Prunus sp.</i>	slivoň	3-4					50					Kostelec nad Labem	1470/1	3	II
603	<i>Prunus sp.</i>	slivoň	3					12	12				Kostelec nad Labem	1470/1	3	II
604	<i>Sambucus nigra</i>	bez černý	3					9	9				Kostelec nad Labem	1470/1	3	II
605	<i>Acer platanoides</i>	javor mléč	2,5	1		4	13			1	1	stromořadí, nová výsadba	Kostelec nad Labem	1470/1	3	II
606	<i>Acer platanoides</i>	javor mléč	3	1		4	13			1	1	stromořadí, nová výsadba	Kostelec nad Labem	1470/1	3	II
607	<i>Acer platanoides</i>	javor mléč	2,5	1		4	13			1	1	stromořadí, nová výsadba	Kostelec nad Labem	1470/1	3	II
608	<i>Sambucus nigra</i>	bez černý	3					17					Kostelec nad Labem	1592	3	II
609	<i>Acer platanoides</i>	javor mléč	3	1		5	16			1	1	stromořadí, nová výsadba	Kostelec nad Labem	1592	3	II
610	<i>Prunus sp.</i> <i>Sambucus nigra</i>	slivoň bez černý	3					97					Kostelec nad Labem	1592 589/10	3 70	II
611	<i>Sambucus nigra</i>	bez černý	3					7					Kostelec nad Labem	1592	3	II
612	<i>Sambucus nigra</i>	bez černý	3	1		4	13			1	1	stromořadí, nová výsadba	Kostelec nad Labem	1592	3	II
Celkem				89	41		m²	3180	2313							

Pořadové č.	Vědecký název	Český název	Výška (m)	Počet kmenů (ks)	Počet kmenů kácených (ks)	Průměr kmene (cm)	Obvod kmene (cm)	Plocha porostu (m ²)	Plocha porostu kácená (m ²)	Vitalita	Zdravotní stav	Poznámka	Katastr	Parcelní č.	Vlastník	Úsek stavby
		Celkem k zachování		48			m ²	867								

PŘÍLOHA Č. 2: TABULKA DŘEVIN KÚ RUDEČ

Tučně jsou vyznačeny dřeviny, u nichž je v případě kácení nutné povolení dle § 8 zákona č. 114/1992 Sb., o ochraně přírody a krajiny, a vyhl. č. 189/2013 Sb., o ochraně dřevin a povolení jejich kácení (stromy o obvodu kmene více jak 80 cm, porosty o ploše více jak 40 m², stromořadí, významné krajinné prvky, náhradní výsadby).

xxx Barevně podbarvené dřeviny jsou určeny k zachování.

Pořadové č.	Vědecký název	Český název	Výška (m)	Počet kmenů (ks)	Počet kmenů kácených (ks)	Průměr kmene (cm)	Obvod kmene (cm)	Plocha porostu (m ²)	Plocha porostu kácená (m ²)	Vitalita	Zdravotní stav	Poznámka	Katastr	Parcelní č.	Vlastník	Úsek stavby
13	<i>Prunus sp.</i> <i>Rosa canina</i> <i>Fraxinus excelsior</i> <i>Betula pendula</i> <i>Salix sp.</i> <i>Acer platanoides</i> <i>Ligustrum vulgare</i> <i>Alnus glutinosa</i>	slivoň růže šípková jasan ztepilý bříza bělokorá vrba javor mléč ptačí zob obecný olše lepkavá	2-8					1				porost zasahuje i na území k.ú. Kostelec nad Labem (uvedena plocha jen za k.ú. Rudeč)	Rudeč	181/2	3	III
21	<i>Populus nigra</i>	topol černý	12	1		76	239			5	5	torzo, strom na lesním pozemku, kácení je předmětem vynětí pozemků z PUPFL	Rudeč	229/10	6	III
22	<i>Alnus glutinosa</i>	olše lepkavá	15	1		37	116			5	5	strom na lesním pozemku, kácení je předmětem vynětí pozemků z PUPFL	Rudeč	229/10	6	III
23	<i>Ulmus glabra</i>	jilm horský	2					21	21				Rudeč	229/10	6	III
24	<i>Ulmus glabra</i>	jilm horský	15	1		31	97			2	2	strom na lesním pozemku, kácení je předmětem vynětí pozemků z PUPFL	Rudeč	229/10	6	III
25	<i>Populus nigra</i>	topol černý	18	1		57	179			2	2	strom na lesním pozemku, kácení je předmětem vynětí pozemků z PUPFL	Rudeč	229/10	6	III

Pořadové č.	Vědecký název	Český název	Výška (m)	Počet kmenů (ks)	Počet kmenů kácených (ks)	Průměr kmene (cm)	Obvod kmene (cm)	Plocha porostu (m ²)	Plocha porostu kácená (m ²)	Vitalita	Zdravotní stav	Poznámka	Katastr	Parcelní č.	Vlastník	Úsek stavby
501	<i>Populus nigra</i>	topol černý	15	1		79	248			1	1	strom na lesním pozemku, kácení je předmětem vynětí pozemků z PUPFL	Rudeč	226/4	6	III
502	<i>Populus nigra</i>	topol černý	15	1		66	207			1	1	strom na lesním pozemku, kácení je předmětem vynětí pozemků z PUPFL	Rudeč	226/5	6	III
503	<i>Populus nigra</i>	topol černý	13	1		50	157			1	1	strom na lesním pozemku, kácení je předmětem vynětí pozemků z PUPFL	Rudeč	226/5	6	III
742	<i>Alnus glutinosa</i>	olše lepkavá	12	1	1	38	119			3	3	poškozený kmen	Rudeč	226/3	3	III
743	<i>Alnus glutinosa</i>	olše lepkavá	10	1		27	85			2	2	strom na lesním pozemku, kácení je předmětem vynětí pozemků z PUPFL	Rudeč	226/4	6	III
Celkem				9	1		m²	22	21							
Celkem k zachování				8			m²	1								

PŘÍLOHA Č. 2: TABULKA DŘEVIN KÚ OVČÁRY U DŘÍS

Tučně jsou vyznačeny dřeviny, u nichž je v případě kácení nutné povolení dle § 8 zákona č. 114/1992 Sb., o ochraně přírody a krajiny, a vyhl. č. 189/2013 Sb., o ochraně dřevin a povolení jejich kácení (stromy o obvodu kmene více jak 80 cm, porosty o ploše více jak 40 m², stromořadí, významné krajinné prvky, náhradní výsadby).

xxx Barevně podbarvené dřeviny jsou určeny k zachování.

Pořadové č.	Vědecký název	Český název	Výška (m)	Počet kmenů (ks)	Počet kmenů kácených (ks)	Průměr kmene (cm)	Obvod kmene (cm)	Plocha porostu (m ²)	Plocha porostu kácená (m ²)	Vitalita	Zdravotní stav	Poznámka	Katastr	Parcelní č.	Vlastník	Úsek stavby
26	<i>Acer platanoides</i>	javor mléč	10	1		39	122			2	2		Ovčáry u Dřís	527/83 1139/7 527/40	7 7 8	III
27	<i>Prunus sp.</i> <i>Sambucus nigra</i>	slivoň bez černý	2					8	8				Ovčáry u Dřís	1139/7	7	III
28	<i>Prunus sp.</i> <i>Crataegus laevigata</i>	slivoň hloh obecný	2					37	37				Ovčáry u Dřís	1139/7 527/40	7 8	III
29	<i>Prunus sp.</i> <i>Rosa canina</i>	slivoň růže šípková	4					88					Ovčáry u Dřís	437/31	9	III
487	<i>Salix sp.</i>	vrba	11	2		95,90	411			2	2	2-kmen, ořez kosterní větve, ořez, u přejezdu u vjezdu na pole	Ovčáry u Dřís	1077	36	III
488	<i>Sambucus nigra</i>	bez černý	1-2					9					Ovčáry u Dřís	1077	36	III
489	<i>Pinus silvestris</i>	borovice lesní	12	1		18	57			2	2	lesní okraj, za příkopem, uříznutá část koruny	Ovčáry u Dřís	1074	36	III
490	<i>Quercus robur</i>	dub letní	12	1		32	100			2	2	lesní okraj, za příkopem, ořez	Ovčáry u Dřís	1074	36	III
491	<i>Quercus robur</i>	dub letní	12	1		29	91			1	1	lesní okraj, za příkopem	Ovčáry u Dřís	1074	36	III
492	<i>Quercus robur</i>	dub letní	15	1		50	157			3	3	lesní okraj, za příkopem, ořez, naklonený, část koruny uříznutá	Ovčáry u Dřís	1074	36	III

Pořadové č.	Vědecký název	Český název	Výška (m)	Počet kmenů (ks)	Počet kmenů kácených (ks)	Průměr kmene (cm)	Obvod kmene (cm)	Plocha porostu (m2)	Plocha porostu kácená (m2)	Vitalita	Zdravotní stav	Poznámka	Katastr	Parcelní č.	Vlastník	Úsek stavby
493	<i>Quercus robur</i>	dub letní	15	1		85	267			2	2	lesní okraj, za příkopem, ořez, tlakové větvení	Ovčáry u Dřís	1074	36	III
494	<i>Quercus robur</i>	dub letní	15	1		46	144			2	2	lesní okraj, za příkopem, ořez	Ovčáry u Dřís	1074	36	III
495	<i>Quercus rubra</i>	dub červený	15	1		37	116			1	1	lesní okraj, za příkopem	Ovčáry u Dřís	1074	36	III
496	<i>Quercus robur</i>	dub letní	15	1		40	126			3	3	lesní okraj, za příkopem, část koruny uříznutá	Ovčáry u Dřís	1074	36	III
497	<i>Robinia pseudoacacia</i>	trnovník akát	15	2		23,28	114			1	1	2-kmen, lesní okraj, za příkopem, původně 3-kmen	Ovčáry u Dřís	1074	36	III
498	<i>Ulmus laevis</i>	jilm vaz	15	1		23	72			1	1	lesní okraj, za příkopem	Ovčáry u Dřís	1074	36	III
499	<i>Robinia pseudoacacia</i>	trnovník akát	15	1		42	132			3	3	lesní okraj, za příkopem, část koruny uříznutá	Ovčáry u Dřís	1074	36	III
500	<i>Robinia pseudoacacia</i>	trnovník akát	15	1		28	88			1	1	lesní okraj, za příkopem	Ovčáry u Dřís	1074	36	III
Celkem				16	0		m²	142	45							
Celkem k zachování				16			m²	97								

PŘÍLOHA Č. 2: TABULKA DŘEVIN KÚ NEDOMICICE

Tučně jsou vyznačeny dřeviny, u nichž je v případě kácení nutné povolení dle § 8 zákona č. 114/1992 Sb., o ochraně přírody a krajiny, a vyhl. č. 189/2013 Sb., o ochraně dřevin a povolení jejich kácení (stromy o obvodu kmene více jak 80 cm, porosty o ploše více jak 40 m², stromořadí, významné krajinné prvky, náhradní výsadby).

xxx Barevně podbarvené dřeviny jsou určeny k zachování.

Pořadové č.	Vědecký název	Český název	Výška (m)	Počet kmenů (ks)	Počet kmenů kácených (ks)	Průměr kmene (cm)	Obvod kmene (cm)	Plocha porostu (m ²)	Plocha porostu kácená (m ²)	Vitalita	Zdravotní stav	Poznámka	Katastr	Parcelní č.	Vlastník	Úsek stavby
474	<i>Prunus sp.</i> <i>Sambucus nigra</i>	slivoň bez černý	3					8	8			porost zasahuje i na území k.ú. Všetaty (uvedena plocha jen za k.ú. Nedomice)	Nedomice	1524	12	III
475	<i>Prunus sp.</i>	slivoň	4	1	1	15	47			1	1		Nedomice	1524	12	III
Celkem				1	1		m²	8	8							
Celkem k zachování				0			m²	0								

PŘÍLOHA Č. 2: TABULKA DŘEVIN KÚ VŠETATY

xxx Tučně jsou vyznačeny dřeviny, u nichž je v případě kácení nutné povolení dle § 8 zákona č. 114/1992 Sb., o ochraně přírody a krajiny, a vyhl. č. 189/2013 Sb., o ochraně dřevin a povolení jejich kácení (stromy o obvodu kmene více jak 80 cm, porosty o ploše více jak 40 m², stromořadí, významné krajinné prvky, náhradní výsadby).

xxx Barevně podbarvené dřeviny jsou určeny k zachování.

Pořadové č.	Vědecký název	Český název	Výška (m)	Počet kmenů (ks)	Počet kmenů kácených (ks)	Průměr kmene (cm)	Obvod kmene (cm)	Plocha porostu (m ²)	Plocha porostu kácená (m ²)	Vitalita	Zdravotní stav	Poznámka	Katastr	Parcelní č.	Vlastník	Úsek stavby
30	<i>Ligustrum vulgare</i>	ptačí zob obecný	1					19	8			živý plot	Všetaty	660/7	10	III
31	<i>Thuja occidentalis</i>	zerav západní	7	1	1	35	110			2	2	ořez	Všetaty	660/7	10	III
32	<i>Thuja occidentalis</i>	zerav západní	7	1	1	38	119			2	2		Všetaty	660/7	10	III
33	<i>Thuja occidentalis</i>	zerav západní	7	1	1	22	69			2	2		Všetaty	660/7	10	III
34	<i>Thuja occidentalis</i>	zerav západní	7	1	1	44	138			2	2	tlakové větvení	Všetaty	660/7	10	III
35	<i>Acer pseudoplatanus</i> <i>Prunus avium</i> <i>Fraxinus excelsior</i>	javor klen třešeň ptačí jasan ztepilý	5					15	15				Všetaty	48/1 660/7	11 10	III
36	<i>Salix sp.</i>	vrba	3					25	25				Všetaty	408/18 719/2 719/4 672/1	10 12 10 10	III
37	<i>Cotoneaster sp.</i>	skalník	0,5					15				záhon dřevin	Všetaty	660/4 st.40/1	10 13	III
38	<i>Ligustrum vulgare</i>	ptačí zob obecný	1					13				živý plot, v případě nutnosti provést zástřih plotu	Všetaty	230/20	10	III

Pořadové č.	Vědecký název	Český název	Výška (m)	Počet kmenů (ks)	Počet kmenů kácených (ks)	Průměr kmene (cm)	Obvod kmene (cm)	Plocha porostu (m2)	Plocha porostu kácená (m2)	Vitalita	Zdravotní stav	Poznámka	Katastr	Parcelní č.	Vlastník	Úsek stavby
39	<i>Juniperus horizontalis</i> <i>Prunus laurocerasus</i> <i>Euonymus sp.</i> <i>Cytisus scoparius</i>	jalovec polehlý bobbkovišeň lékařská brslen janovec metlatý	1					6				záhon dřevin, v případě nutnosti uvažovat s přesazením dřevin u komunikace	Všetaty	230/20	10	III
40	<i>Fagus sylvatica</i>	buk lesní	1					13				živý plot, v případě nutnosti provést zástřih plotu	Všetaty	672/1 230/20	10 10	III
41	<i>Fagus sylvatica</i>	buk lesní	1					22				živý plot, v případě nutnosti provést zástřih plotu	Všetaty	230/20	10	III
42	<i>Ligustrum vulgare</i>	ptačí zob obecný	1					16				živý plot, v případě nutnosti provést zástřih plotu	Všetaty	672/1 229/1	10 14	III
43	<i>Ligustrum vulgare</i> <i>Thuja occidentalis</i>	ptačí zob obecný zerav západní	1					35				živý plot, v případě nutnosti provést zástřih plotu	Všetaty	672/1 229/3 221/28	10 10 10	III
44	<i>Fraxinus excelsior</i>	jasan ztepilý	7	1	1	19	60			2	2		Všetaty	221/28	10	III
45	<i>Rosa canina</i> <i>Sambucus nigra</i>	růže šípková bez černý	2					32	32				Všetaty	672/1 230/20	10 10	III
46	<i>Rosa canina</i> <i>Sambucus nigra</i>	růže šípková bez černý	2					13	13				Všetaty	230/10	10	III
47	<i>Sambucus nigra</i> <i>Ligustrum vulgare</i> <i>Rosa canina</i> <i>Crataegus laevigata</i>	bez černý ptačí zob obecný růže šípková hloh obecný	3					11	11				Všetaty	230/10	10	III
48	<i>Taxus baccata</i>	tis červený	2					1	1				Všetaty	672/1	10	III
49	<i>Prunus sp.</i>	slivoň	4					21	21				Všetaty	230/10 230/88	10 10	III
50	<i>Rosa canina</i> <i>Crataegus laevigata</i> <i>Ligustrum vulgare</i>	růže šípková hloh obecný ptačí zob obecný	3					8	8				Všetaty	230/10	10	III

Pořadové č.	Vědecký název	Český název	Výška (m)	Počet kmenů (ks)	Počet kmenů kácených (ks)	Průměr kmene (cm)	Obvod kmene (cm)	Plocha porostu (m2)	Plocha porostu kácená (m2)	Vitalita	Zdravotní stav	Poznámka	Katastr	Parcelní č.	Vlastník	Úsek stavby
51	<i>Rosa canina</i> <i>Crataegus laevigata</i> <i>Ligustrum vulgare</i> <i>Prunus sp.</i> <i>Cornus sanguinea</i> <i>Sambucus nigra</i>	růže šípková hloh obecný ptačí zob obecný slivoň svída krvavá bez černý	2-6					100	100				Všetaty	230/10	10	III
52	<i>Rosa canina</i> <i>Crataegus laevigata</i> <i>Ligustrum vulgare</i> <i>Prunus sp.</i> <i>Cornus sanguinea</i> <i>Sambucus nigra</i>	růže šípková hloh obecný ptačí zob obecný slivoň svída krvavá bez černý	2-6					267	267				Všetaty	672/1 230/88 195 196/1 196/2	10 10 15 16 16	III
53	<i>Symphoricarpos albus</i>	pámelník bílý	1					12				živý plot, v případě nutnosti provést zástřih plotu	Všetaty	672/1 187/3	10 17	III
54	<i>Symphoricarpos albus</i>	pámelník bílý	1					14				živý plot, v případě nutnosti provést zástřih plotu	Všetaty	672/1	10	III
55	<i>Fraxinus excelsior</i>	jasan ztepilý	5	1		11	35			2	2	stromořadí	Všetaty	197/2	18	III
56	<i>Fraxinus excelsior</i>	jasan ztepilý	5	1		11	35			2	2	stromořadí	Všetaty	197/2 198/2	18 19	III
57	<i>Fraxinus excelsior</i>	jasan ztepilý	5	1		10	31			2	2	stromořadí	Všetaty	198/2	19	III
58	<i>Fraxinus excelsior</i>	jasan ztepilý	5	1		12	38			3	3	stromořadí, prosychající	Všetaty	198/2	19	III

Pořadové č.	Vědecký název	Český název	Výška (m)	Počet kmenů (ks)	Počet kmenů kácených (ks)	Průměr kmene (cm)	Obvod kmene (cm)	Plocha porostu (m ²)	Plocha porostu kácená (m ²)	Vitalita	Zdravotní stav	Poznámka	Katastr	Parcelní č.	Vlastník	Úsek stavby
59	<i>Prunus sp.</i> <i>Crataegus laevigata</i> <i>Fraxinus excelsior</i> <i>Swida sanguinea</i> <i>Robinia pseudoacacia</i>	slivoň hloh obecný jasan ztepilý svída krvavá trnovník akát	1-2					142					Všetaty	196/2 197/2 198/2 196/1 197/1 198/1	16 18 19 16 18 19	III
60	<i>Prunus sp.</i>	slivoň	3	1		3	9			2	2	stromořadí, nová výsadba	Všetaty	198/2	19	III
61	<i>Prunus sp.</i>	slivoň	3	1		3	9			2	2	stromořadí, nová výsadba	Všetaty	199/1 199/2	20 20	III
62	<i>Robinia pseudoacacia</i> <i>Rosa canina</i> <i>Crataegus laevigata</i>	trnovník akát růže šípková hloh obecný	1-2					67					Všetaty	199/1 199/2	20 20	III
63	<i>Acer platanoides</i>	javor mléč	7	1		15	47			2	2	stromořadí	Všetaty	199/1	20	III
64	<i>Acer platanoides</i>	javor mléč	7	1		16	50			2	2	stromořadí	Všetaty	199/1	20	III
65	<i>Prunus sp.</i>	slivoň	3	1		4	13			2	2	stromořadí, nová výsadba	Všetaty	199/1	20	III
66	<i>Ligustrum vulgare</i> <i>Rosa canina</i> <i>Crataegus laevigata</i>	ptačí zob obecný růže šípková hloh obecný	4					21					Všetaty	200/1	10	III
67	<i>Prunus sp.</i>	slivoň	3	1		4	13			2	2	stromořadí, nová výsadba	Všetaty	200/1 200/5	10 10	III
68	<i>Crataegus laevigata</i>	hloh obecný	5	1		21	66			2	2	stromořadí	Všetaty	200/1 200/5	10 10	III
69	<i>Fraxinus excelsior</i>	jasan ztepilý	4	2		5,4	20			3	3	2-kmen, stromořadí	Všetaty	202/5 202/6	21 21	III
70	<i>Crataegus laevigata</i>	hloh obecný	4	1		20	63			2	2	stromořadí	Všetaty	202/5 202/6	21 21	III
71	<i>Crataegus laevigata</i>	hloh obecný	4	1		12	38			2	2	stromořadí	Všetaty	202/5 202/6	21 21	III
72	<i>Prunus sp.</i>	slivoň	6	1	1	47	148			4	4	ořez, dutiny	Všetaty	672/1	10	III

Pořadové č.	Vědecký název	Český název	Výška (m)	Počet kmenů (ks)	Počet kmenů kácených (ks)	Průměr kmene (cm)	Obvod kmene (cm)	Plocha porostu (m ²)	Plocha porostu kácená (m ²)	Vitalita	Zdravotní stav	Poznámka	Katastr	Parcelní č.	Vlastník	Úsek stavby
73	<i>Prunus domestica</i>	švestka domácí	3	1		11	35			3	3	stromořadí	Všetaty	202/5 202/6	21 21	III
74	<i>Prunus sp.</i>	slivoň	6	1		30	94			3	3	stromořadí, tlakové větvení	Všetaty	202/5 202/6	21 21	III
75	<i>Juglans regia</i>	ořešák královský	4	1		14	44			2	2	stromořadí	Všetaty	202/5 202/6	21 21	III
76	<i>Fraxinus excelsior</i>	jasan ztepilý	6	1		15	47			2	2	stromořadí	Všetaty	202/5 202/6	21 21	III
77	<i>Crataegus laevigata</i>	hloh obecný	4	1		13	41			2	2	stromořadí	Všetaty	202/5 202/6	21 21	III
78	<i>Prunus domestica</i>	švestka domácí	6	1	1	39	122			5	5	stromořadí, suchý	Všetaty	202/5 202/6	21 21	III
79	<i>Prunus sp.</i>	slivoň	5	1		20	63			2	2	stromořadí	Všetaty	202/5 202/6	21 21	III
80	<i>Prunus sp.</i>	slivoň	4	1	1	10	31			2	2		Všetaty	672/1	10	III
81	<i>Prunus sp.</i>	slivoň	5	1		23	72			2	2		Všetaty	672/1 182	10 22	III
82	<i>Prunus sp.</i>	slivoň	5	1		14	44			2	2		Všetaty	672/1	10	III
83	<i>Prunus sp.</i>	slivoň	2	2	2	2,2	9			2	2	2-kmen, stromořadí, nová výsadba	Všetaty	203/2	23	III
84	<i>Prunus domestica</i>	švestka domácí	2	1	1	5	16			2	2	stromořadí, nová výsadba	Všetaty	203/2	23	III
85	<i>Prunus sp.</i>	slivoň	3	2	2	5,2	17			2	2	2-kmen, nová výsadba	Všetaty	672/1	10	III
86	<i>Prunus sp.</i>	slivoň	2					29	29				Všetaty	672/1	10	III
87	<i>Prunus sp.</i>	slivoň	3					111	78			kácení je navrženo pouze na pozemku 672/1	Všetaty	672/1 672/3	10 10	III
88	<i>Prunus sp.</i>	slivoň	2					44	44				Všetaty	672/1	10	III
89	<i>Prunus domestica</i>	švestka domácí	3	1	1	7	22			2	2	nová výsadba	Všetaty	204/2	24	III
90	<i>Prunus sp.</i>	slivoň	1-3					52					Všetaty	204/1 204/2	24 24	III
91	<i>Alnus glutinosa</i>	olše lepkavá	7	1	1	39	122			3	3	stromořadí, poškozený kmen	Všetaty	672/1	10	III

Pořadové č.	Vědecký název	Český název	Výška (m)	Počet kmenů (ks)	Počet kmenů kácených (ks)	Průměr kmene (cm)	Obvod kmene (cm)	Plocha porostu (m2)	Plocha porostu kácená (m2)	Vitalita	Zdravotní stav	Poznámka	Katastr	Parcelní č.	Vlastník	Úsek stavby
92	<i>Alnus glutinosa</i>	olše lepkavá	7	1	1	27	85			2	2	stromořadí	Všetaty	672/1	10	III
93	<i>Alnus glutinosa</i>	olše lepkavá	6	1	1	20	63			4	4	stromořadí poskozený kmen, dutiny, prosychající	Všetaty	672/1	10	III
94	<i>Prunus domestica</i>	švestka domácí	3	1	1	7	22			1	1	stromořadí, nová výsadba	Všetaty	672/1	10	III
95	<i>Alnus glutinosa</i>	olše lepkavá	7	1	1	26	82			2	2	stromořadí, ořez	Všetaty	672/1	10	III
96	<i>Alnus glutinosa</i>	olše lepkavá	7	1	1	37	116			2	2	stromořadí, ořez	Všetaty	672/1	10	III
97	<i>Fraxinus excelsior</i>	jasan ztepilý	15	1	1	115	361			4	4	stromořadí, ořez, prosychající, tlakové větvení	Všetaty	672/1	10	III
98	<i>Alnus glutinosa</i>	olše lepkavá	8	1	1	35	110			2	2	stromořadí	Všetaty	672/1	10	III
99	<i>Alnus glutinosa</i>	olše lepkavá	8	1	1	39	122			2	2	stromořadí	Všetaty	672/1	10	III
100	<i>Alnus glutinosa</i>	olše lepkavá	8	1	1	29	91			2	2	stromořadí	Všetaty	672/1	10	III
101	<i>Prunus domestica</i>	švestka domácí	2	1	1	7	22			1	1	stromořadí, nová výsadba	Všetaty	672/1	10	III
102	<i>Swida sanguinea</i>	svída krvavá	2					11	11				Všetaty	672/1	10	III
103	<i>Prunus domestica</i>	švestka domácí	3	1	1	8	25			1	1	stromořadí, nová výsadba	Všetaty	672/1	10	III
369	<i>Pyrus communis</i>	hrušeň obecná	6	1	1	50	157			3	3	stromořadí, ořez, tlakové větvení, prosychající, škůdce	Všetaty	672/1	10	III
370	<i>Prunus sp. Sambucus nigra</i>	slivoň bez černý	4					6	6				Všetaty	672/1	10	III
371	<i>Pyrus communis</i>	hrušeň obecná	6	1	1	46	144			3	3	stromořadí, ořez	Všetaty	672/1	10	III
372	<i>Pyrus communis</i>	hrušeň obecná	7	1	1	49	154			3	3	stromořadí, ořez kosterní větve, ořez, poškozený kmen, škůdce	Všetaty	672/1	10	III
373	<i>Pyrus communis</i>	hrušeň obecná	7	1	1	55	173			2	2	stromořadí, ořez	Všetaty	672/1	10	III

Pořadové č.	Vědecký název	Český název	Výška (m)	Počet kmenů (ks)	Počet kmenů kácených (ks)	Průměr kmene (cm)	Obvod kmene (cm)	Plocha porostu (m2)	Plocha porostu kácená (m2)	Vitalita	Zdravotní stav	Poznámka	Katastr	Parcelní č.	Vlastník	Úsek stavby
374	<i>Sambucus nigra</i>	bez černý	1-2					5	5			nálet	Všetaty	672/1	10	III
375	<i>Pyrus communis</i>	hrušeň obecná	7	1	1	43	135			2	2	stromořadí, ořez	Všetaty	672/1	10	III
376	<i>Pyrus communis</i>	hrušeň obecná	5	1	1	31	97			4	4	stromořadí, ořez, dutiny, prosychající	Všetaty	672/1	10	III
377	<i>Sambucus nigra</i>	bez černý	2					4	4				Všetaty	672/1	10	III
378	<i>Pyrus communis</i>	hrušeň obecná	6	1	1	58	182			3	3	stromořadí, ořez, poškozený kmen, dutiny	Všetaty	672/1	10	III
379	<i>Pyrus communis</i>	hrušeň obecná	6	1	1	49	154			3	3	stromořadí, ořez, vylomená část koruny	Všetaty	672/1	10	III
380	<i>Prunus sp.</i>	slivoň	5	1	1	34	107			2	2	stromořadí	Všetaty	672/1	10	III
381	<i>Pyrus communis</i>	hrušeň obecná	4	1	1	37	116			4	4	stromořadí, vylomená část koruny, prosychající, dutiny	Všetaty	672/1	10	III
382	<i>Pyrus communis</i>	hrušeň obecná	7	1		57	179			2	2	stromořadí, ořez	Všetaty	672/1	10	III
383	<i>Rosa canina</i> <i>Crataegus laevigata</i> <i>Sambucus nigra</i>	růže šípková hloh obecný bez černý	1-3					15	15				Všetaty	672/1	10	III
384	<i>Pyrus communis</i>	hrušeň obecná	5	1	1	31	97			4	4	stromořadí, ořez, dutiny, prosychající, poškozený kmen, škůdce	Všetaty	672/1	10	III
385	<i>Rosa canina</i> <i>Prunus sp.</i> <i>Sambucus nigra</i>	růže šípková slivoň bez černý	2-3					35	35				Všetaty	672/1	10	III
386	<i>Prunus sp.</i>	slivoň	5	1		42	132			2	2	stromořadí	Všetaty	672/1	10	III

Pořadové č.	Vědecký název	Český název	Výška (m)	Počet kmenů (ks)	Počet kmenů kácených (ks)	Průměr kmene (cm)	Obvod kmene (cm)	Plocha porostu (m2)	Plocha porostu kácená (m2)	Vitalita	Zdravotní stav	Poznámka	Katastr	Parcelní č.	Vlastník	Úsek stavby
387	<i>Pyrus communis</i>	hrušeň obecná	5	1		55	173			3	3	stromořadí, ořez, dutiny, poškozený kmen, škůdce	Všetaty	672/1	10	III
388	<i>Pyrus communis</i>	hrušeň obecná	5	1	1	31	97			4	4	stromořadí, ořez, dutiny, prosychající, obrůstá <i>Humulus lupulus</i>	Všetaty	672/1	10	III
389	<i>Pyrus communis</i>	hrušeň obecná	5	1		39	122			3	3	stromořadí, ořez, dutiny, ořez kosterní větve, tlakové větvení	Všetaty	672/1	10	III
390	<i>Pyrus communis</i>	hrušeň obecná	5	1		33	104			3	3	stromořadí, ořez, dutiny, poškozený kmen, prosychající, tlakové větvení	Všetaty	672/1	10	III
391	<i>Pyrus communis</i>	hrušeň obecná	5	1		42	132			3	3	stromořadí, ořez, dutiny	Všetaty	672/1	10	III
392	<i>Pyrus communis</i>	hrušeň obecná	4	1		25	79			2	2	stromořadí, ořez	Všetaty	672/1	10	III
393	<i>Pyrus communis</i>	hrušeň obecná	4	1		23	72			3	3	stromořadí, ořez, vylomená část koruny	Všetaty	672/1	10	III
394	<i>Prunus sp.</i>	slivoň	4					16					Všetaty	672/1	10	III
395	<i>Pyrus communis</i>	hrušeň obecná	7	1		62	195			2	2	stromořadí, ořez, tlakové větvení	Všetaty	672/1	10	III
396	<i>Pyrus communis</i>	hrušeň obecná	7	1		46	144			3	3	stromořadí, ořez, vylomená část koruny	Všetaty	672/1	10	III
397	<i>Pyrus communis</i>	hrušeň obecná	6	1		35	110			3	3	stromořadí, ořez, prosychající	Všetaty	672/1	10	III
398	<i>Prunus sp.</i> <i>Rosa canina</i> <i>Sambucus nigra</i> <i>Crataegus laevigata</i> <i>Ligustrum vulgare</i>	slivoň růže šípková bez černý hloh obecný ptačí zob obecný	3-4					50					Všetaty	672/1	10	III

Pořadové č.	Vědecký název	Český název	Výška (m)	Počet kmenů (ks)	Počet kmenů kácených (ks)	Průměr kmene (cm)	Obvod kmene (cm)	Plocha porostu (m2)	Plocha porostu kácená (m2)	Vitalita	Zdravotní stav	Poznámka	Katastr	Parcelní č.	Vlastník	Úsek stavby
399	<i>Prunus sp.</i>	slivoň	6	1	1	31	97			5	5	stromořadí, suchý, torzo	Všetaty	672/1	10	III
400	<i>Pyrus communis</i>	hrušeň obecná	8	1	1	61	192			4	4	stromořadí, ořez, tlakové větvení, vyložená část koruny, dutiny, prosychající, poškozený kmen, provozně nebezpečný strom	Všetaty	672/1	10	III
401	<i>Pyrus communis</i>	hrušeň obecná	5	1	1	31	97			5	5	stromořadí, ořez, poškozený kmen, suchý	Všetaty	672/1	10	III
402	<i>Acer negundo</i>	javor jasanolistý	4					6	6				Všetaty	672/1	10	III
403	<i>Pyrus communis</i>	hrušeň obecná	6	1		45	141			2	2	stromořadí, ořez	Všetaty	672/1	10	III
404	<i>Pyrus communis</i>	hrušeň obecná	4	1	1	22	69			5	5	stromořadí, suchý	Všetaty	672/1	10	III
405	<i>Prunus sp.</i> <i>Rosa canina</i> <i>Sambucus nigra</i> <i>Ligustrum vulgare</i>	slivoň růže šípková bez černý ptačí zob obecný	3-5					46					Všetaty	672/1	10	III
406	<i>Pyrus communis</i>	hrušeň obecná	6	1		42	132			3	3	stromořadí, ořez, ořez kosterní větve, dutiny	Všetaty	672/1	10	III
407	<i>Pyrus communis</i>	hrušeň obecná	6	1		44	138			2	2	stromořadí, ořez, tlakové větvení	Všetaty	672/1	10	III
408	<i>Pyrus communis</i> <i>Prunus sp.</i> <i>Rosa canina</i> <i>Sambucus nigra</i> <i>Ligustrum vulgare</i>	hrušeň obecná slivoň růže šípková bez černý ptačí zob obecný	2-5					61					Všetaty	672/1 409/2	10 57	III
409	<i>Prunus sp.</i>	slivoň	5	1		26	82			1	1		Všetaty	672/1	10	III
410	<i>Pyrus communis</i>	hrušeň obecná	7	1		43	135			3	3	stromořadí, ořez, poškozený kmen, dutiny	Všetaty	672/1	10	III

Pořadové č.	Vědecký název	Český název	Výška (m)	Počet kmenů (ks)	Počet kmenů kácených (ks)	Průměr kmene (cm)	Obvod kmene (cm)	Plocha porostu (m ²)	Plocha porostu kácená (m ²)	Vitalita	Zdravotní stav	Poznámka	Katastr	Parcelní č.	Vlastník	Úsek stavby
411	<i>Pyrus communis</i>	hrušeň obecná	7	1		51	160			4	4	stromořadí, ořez, ořez kosterní větve, dutiny	Všetaty	672/1	10	III
412	<i>Sambucus nigra</i>	bez černý	2					6					Všetaty	672/1	10	III
413	<i>Prunus domestica</i>	švestka domácí	6	1		34	107			3	3	stromořadí, ořez	Všetaty	672/1	10	III
414	<i>Prunus sp.</i> <i>Sambucus nigra</i>	slivoň bez černý	3					7					Všetaty	672/1	10	III
415	<i>Pyrus communis</i>	hrušeň obecná	7	1	1	44	138			3	3	stromořadí, ořez, ořez kosterní větve, poškozený kmen	Všetaty	672/1	10	III
416	<i>Sambucus nigra</i>	bez černý	2					6	6				Všetaty	672/1	10	III
417	<i>Pyrus communis</i>	hrušeň obecná	7	1		33	104			3	3	stromořadí, ořez, poškozený kmen	Všetaty	672/1	10	III
418	<i>Pyrus communis</i>	hrušeň obecná	6	1		45	141			3	3	stromořadí, ořez kosterní větve, poškozený kmen, dutiny	Všetaty	672/1	10	III
419	<i>Sambucus nigra</i>	bez černý	2					6					Všetaty	672/1	10	III
420	<i>Pyrus communis</i>	hrušeň obecná	6	1		34	107			2	2	stromořadí, poškozený kmen	Všetaty	672/1	10	III
421	<i>Prunus sp.</i>	slivoň	2					5					Všetaty	672/1	10	III
422	<i>Pyrus communis</i>	hrušeň obecná	6	1		39	122			3	3	stromořadí, ořez	Všetaty	672/1	10	III
423	<i>Pyrus communis</i>	hrušeň obecná	8	1		59	185			3	3	stromořadí, ořez, dutiny	Všetaty	672/1	10	III
424	<i>Prunus sp.</i>	slivoň	3-5					42					Všetaty	672/1 686/3 408/1	10 71 10	III
425	<i>Pyrus communis</i>	hrušeň obecná	7	1		49	154			4	4	stromořadí, ořez, dutiny, prosychající, poškozený kmen	Všetaty	672/1	10	III
426	<i>Pyrus communis</i>	hrušeň obecná	7	1		41	129			3	3	stromořadí, ořez, dutiny, prosychající	Všetaty	672/1	10	III
427	<i>Prunus sp.</i>	slivoň	2					13					Všetaty	672/1 436/1	10 10	III

Pořadové č.	Vědecký název	Český název	Výška (m)	Počet kmenů (ks)	Počet kmenů kácených (ks)	Průměr kmene (cm)	Obvod kmene (cm)	Plocha porostu (m2)	Plocha porostu kácená (m2)	Vitalita	Zdravotní stav	Poznámka	Katastr	Parcelní č.	Vlastník	Úsek stavby
428	<i>Sambucus nigra</i>	bez černý	3					8					Všetaty	436/1	10	III
429	<i>Pyrus communis</i>	hrušeň obecná	9	1	1	60	188			4	4	stromořadí, ořez kosterní větve, ořez, dutiny, prosychající	Všetaty	672/1	10	III
430	<i>Pyrus communis</i>	hrušeň obecná	6	1	1	48	151			3	3	stromořadí, ořez, dutiny, prosychající, poškozený kmen	Všetaty	672/1	10	III
431	<i>Sambucus nigra</i>	bez černý	1					4	4				Všetaty	672/1	10	III
432	<i>Pyrus communis</i>	hrušeň obecná	7	1		42	132			3	3	stromořadí, ořez, ořez kosterní větve, dutiny, poškozený kmen	Všetaty	672/1	10	III
433	<i>Pyrus communis</i>	hrušeň obecná	7	1		32	100			4	4	stromořadí, ořez, obrůstá od země	Všetaty	672/1	10	III
434	<i>Pyrus communis</i>	hrušeň obecná	6	1		35	110			3	3	stromořadí, ořez kosterní větve, dutiny, poškozený kmen	Všetaty	672/1	10	III
435	<i>Sambucus nigra</i> <i>Rosa canina</i>	bez černý růže šípková	1-2					53					Všetaty	436/2	10	III
436	<i>Prunus sp.</i>	slivoň	1,5					10					Všetaty	672/1 436/2	10 10	III
437	<i>Pyrus communis</i>	hrušeň obecná	6	1		34	107			3	3	stromořadí, poškozený kmen, ořez, dutiny	Všetaty	672/1	10	III
438	<i>Pyrus communis</i>	hrušeň obecná	6	1		42	132			3	3	stromořadí, ořez kosterní větve, poškozený kmen, ořez, dutiny	Všetaty	672/1	10	III
439	<i>Pyrus communis</i>	hrušeň obecná	6	1		37	116			3	3	stromořadí, ořez kosterní větve, poškozený kmen, ořez, dutiny	Všetaty	672/1	10	III

Pořadové č.	Vědecký název	Český název	Výška (m)	Počet kmenů (ks)	Počet kmenů kácených (ks)	Průměr kmene (cm)	Obvod kmene (cm)	Plocha porostu (m ²)	Plocha porostu kácená (m ²)	Vitalita	Zdravotní stav	Poznámka	Katastr	Parcelní č.	Vlastník	Úsek stavby
440	<i>Sambucus nigra</i>	bez černý	1					5					Všetaty	672/1 436/2	10 10	III
441	<i>Pyrus communis</i>	hrušeň obecná	6	1		39	122			3	3	stromořadí, poškozený kmen, ořez, dutiny, vyložená část koruny	Všetaty	436/2	10	III
442	<i>Sambucus nigra</i>	bez černý	1,5					13					Všetaty	436/2 686/6	10 10	III
443	<i>Prunus sp.</i>	slivoň	3-5					53					Všetaty	672/1 408/2	10 10	III
444	<i>Pyrus communis</i>	hrušeň obecná	7	1		45	141			3	3	stromořadí, poškozený kmen, ořez, dutiny	Všetaty	672/1	10	III
445	<i>Pyrus communis</i>	hrušeň obecná	6	1		54	170			3	3	stromořadí, ořez kosterní větve, poškozený kmen, ořez, dutiny	Všetaty	672/1	10	III
446	<i>Pyrus communis</i>	hrušeň obecná	6	1	1	43	135			4	4	stromořadí, ořez kosterní větve, prasklina kmene, ořez, dutiny, provozně nebezpečný strom	Všetaty	672/1	10	III
447	<i>Pyrus communis</i>	hrušeň obecná	6	1		48	151			3	3	stromořadí, ořez, dutiny	Všetaty	672/1	10	III
448	<i>Prunus sp.</i>	slivoň	3					19	19				Všetaty	672/1	10	III
449	<i>Pyrus communis</i>	hrušeň obecná	3,5	1		23	72			3	3	stromořadí, ořez, dutiny	Všetaty	672/1	10	III
450	<i>Prunus sp.</i> <i>Rosa canina</i>	slivoň růže šípková	3-4					57					Všetaty	672/1 408/2 409/1	10 10 10	III
451	<i>Pyrus communis</i>	hrušeň obecná	4	1		28	88			3	3	stromořadí, ořez, dutiny, poškozený kmen	Všetaty	672/1	10	III

Pořadové č.	Vědecký název	Český název	Výška (m)	Počet kmenů (ks)	Počet kmenů kácených (ks)	Průměr kmene (cm)	Obvod kmene (cm)	Plocha porostu (m2)	Plocha porostu kácená (m2)	Vitalita	Zdravotní stav	Poznámka	Katastr	Parcelní č.	Vlastník	Úsek stavby
452	<i>Pyrus communis</i>	hrušeň obecná	7	1		41	129			3	3	stromořadí, ořez, dutiny, ořez kosterní větve	Všetaty	672/1	10	III
453	<i>Sambucus nigra</i>	bez černý	1					5					Všetaty	672/1	10	III
454	<i>Prunus sp.</i>	slivoň	5	1		27	85			2	2	stromořadí, ulomené větve	Všetaty	409/1	10	III
455	<i>Pyrus communis</i>	hrušeň obecná	6	1		33	104			3	3	stromořadí, ořez, dutiny, poškozený kmen	Všetaty	672/1	10	III
456	<i>Pyrus communis</i>	hrušeň obecná	7	1		40	126			3	3	stromořadí, ořez, poškozený kmen	Všetaty	672/1	10	III
457	<i>Pyrus communis</i>	hrušeň obecná	6	1		28	88			3	3	stromořadí, ořez, poškozený kmen	Všetaty	672/1	10	III
458	<i>Prunus sp.</i>	slivoň	2-3					83					Všetaty	672/1 428/2	10 72	III
459	<i>Prunus sp.</i>	slivoň	1					13					Všetaty	672/1	10	III
460	<i>Pyrus communis</i>	hrušeň obecná	7	1		38	119			3	3	stromořadí, ořez, dutiny	Všetaty	672/1	10	III
461	<i>Prunus sp.</i> <i>Sambucus nigra</i>	slivoň bez černý	1-2					16					Všetaty	672/1	10	III
462	<i>Pyrus communis</i>	hrušeň obecná	6	1		40	126			3	3	stromořadí, ořez, ořez kosterní větve, dutiny, poškozený kmen	Všetaty	672/1	10	III
463	<i>Pyrus communis</i>	hrušeň obecná	6	1		42	132			2	2	stromořadí, ořez	Všetaty	672/1	10	III
464	<i>Prunus sp.</i> <i>Rosa canina</i>	slivoň růže šípková	2-4					30					Všetaty	672/1	10	III
465	<i>Prunus sp.</i>	slivoň	3					12	12				Všetaty	672/1	10	III
466	<i>Prunus sp.</i> <i>Sambucus nigra</i>	slivoň bez černý	3					9	9				Všetaty	672/1 408/33	10 12	III
467	<i>Prunus sp.</i>	slivoň	3	1		9	28			1	1	stromořadí, nová výsadba	Všetaty	408/33	12	III
468	<i>Prunus sp.</i>	slivoň	3	1		10	31			1	1	stromořadí, nová výsadba	Všetaty	408/33 408/34	12 73	III

Pořadové č.	Vědecký název	Český název	Výška (m)	Počet kmenů (ks)	Počet kmenů kácených (ks)	Průměr kmene (cm)	Obvod kmene (cm)	Plocha porostu (m ²)	Plocha porostu kácená (m ²)	Vitalita	Zdravotní stav	Poznámka	Katastr	Parcelní č.	Vlastník	Úsek stavby
469	<i>Prunus sp.</i>	slivoň	3	1		8	25			1	1	stromořadí, nová výsadba	Všetaty	408/34	73	III
470	<i>Prunus sp.</i>	slivoň	4	1		14	44			2	2	stromořadí, poškozený kmen	Všetaty	408/34	73	III
471	<i>Prunus sp.</i>	slivoň	2	1		13	41			2	2	stromořadí, ořez	Všetaty	408/34	73	III
472	<i>Prunus sp.</i>	slivoň	4					8	8				Všetaty	408/34	73	III
473	<i>Prunus sp.</i>	slivoň	3-4					24	24				Všetaty	1180	10	III
474	<i>Prunus sp.</i> <i>Sambucus nigra</i>	slivoň bez černý	3					4	4			porost zasahuje i na území k.ú. Nedomice (uvedena plocha jen za k.ú. Všetaty)	Všetaty	1173	10	III
476	<i>Pyrus communis</i>	hrušeň obecná	7	1		40	126			3	3	stromořadí, ořez kosterní větve, ořez, dutiny	Všetaty	672/1	10	III
477	<i>Pyrus communis</i>	hrušeň obecná	6	1		36	113			3	3	stromořadí, ořez kosterní větve, ořez, dutiny, poškozený kmen	Všetaty	672/1	10	III
478	<i>Sambucus nigra</i>	bez černý	1					8					Všetaty	672/1	10	III
479	<i>Pyrus communis</i>	hrušeň obecná	2					7	7				Všetaty	672/1	10	III
480	<i>Ligustrum vulgare</i>	ptačí zob obecný	2					6					Všetaty	672/1	10	III
481	<i>Pyrus communis</i>	hrušeň obecná	6	1	1	33	104			3	3	stromořadí, ořez, dutiny, poškozený kmen	Všetaty	672/1	10	III
482	<i>Prunus sp.</i> <i>Sambucus nigra</i>	slivoň bez černý	3					30	30				Všetaty	672/1	10	III
483	<i>Pyrus communis</i>	hrušeň obecná	7	1	1	49	154			2	2	stromořadí, poškozený kmen	Všetaty	672/1	10	III
484	<i>Prunus sp.</i>	slivoň	3-6					40	40				Všetaty	672/1	10	III
485	<i>Prunus sp.</i> <i>Sambucus nigra</i>	slivoň bez černý	2-3					53	53				Všetaty	672/1	10	III
486	<i>Pyrus communis</i>	hrušeň obecná	6	1	1	41	129			3	3	stromořadí, ořez	Všetaty	672/1	10	III
Celkem				124	49		m²	2034	950							

Pořadové č.	Vědecký název	Český název	Výška (m)	Počet kmenů (ks)	Počet kmenů kácených (ks)	Průměr kmene (cm)	Obvod kmene (cm)	Plocha porostu (m ²)	Plocha porostu kácená (m ²)	Vitalita	Zdravotní stav	Poznámka	Katastr	Parcelní č.	Vlastník	Úsek stavby
		Celkem k zachování		75			m²	1084								

PŘÍLOHA Č. 2: TABULKA DŘEVIN KÚ ČEČELICE

Tučně jsou vyznačeny dřeviny, u nichž je v případě kácení nutné povolení dle § 8 zákona č. 114/1992 Sb., o ochraně přírody a krajiny, a vyhl. č. 189/2013 Sb., o ochraně dřevin a povolení jejich kácení (stromy o obvodu kmene více jak 80 cm, porosty o ploše více jak 40 m², stromořadí, významné krajinné prvky, náhradní výsadby).

xxx Barevně podbarvené dřeviny jsou určeny k zachování.

Pořadové č.	Vědecký název	Český název	Výška (m)	Počet kmenů (ks)	Počet kmenů kácených (ks)	Průměr kmene (cm)	Obvod kmene (cm)	Plocha porostu (m ²)	Plocha porostu kácená (m ²)	Vitalita	Zdravotní stav	Poznámka	Katastr	Parcelní č.	Vlastník	Úsek stavby
104	<i>Prunus sp.</i>	slivoň	3	4	4	9,5,5,3	31			1	1	4-kmen, stromořadí, nová výsadba	Čečelice	1735/3	1	III
105	<i>Prunus domestica</i>	švestka domácí	3	1	1	8	25			1	1	stromořadí, nová výsadba	Čečelice	1735/3	1	III
106	<i>Prunus domestica</i>	švestka domácí	2	1	1	4	13			1	1	stromořadí, nová výsadba	Čečelice	1735/3	1	III
107	<i>Alnus glutinosa</i>	olše lepkavá	10	1	1	65	204			4	4	stromořadí, poškozený kmen, prosychající	Čečelice	1735/3	1	III
108	<i>Alnus glutinosa</i>	olše lepkavá	10	1	1	56	176			2	2	stromořadí	Čečelice	1735/3	1	III
109	<i>Alnus glutinosa</i>	olše lepkavá	10	1	1	72	226			2	2	stromořadí, ořez	Čečelice	1735/3	1	III
110	<i>Alnus glutinosa</i>	olše lepkavá	10	1	1	49	154			2	2	stromořadí	Čečelice	1735/3	1	III
111	<i>Alnus glutinosa</i>	olše lepkavá	10	1	1	50	157			2	2	stromořadí	Čečelice	1735/3	1	III
112	<i>Prunus sp.</i>	slivoň	4					84	84				Čečelice	1735/3 848/1	1 25	III
113	<i>Prunus sp.</i>	slivoň	4					217	217				Čečelice	1735/3 848/1	1 25	III
114	<i>Prunus sp.</i>	slivoň	3					28	28				Čečelice	1735/3 848/1	1 25	III
115	<i>Prunus sp.</i>	slivoň	3	1	1	23	72			3	3		Čečelice	848/33	26	III
116	<i>Prunus sp.</i>	slivoň	3	1		11	35			2	2		Čečelice	848/37	27	III
117	<i>Prunus sp.</i>	slivoň	3	1		13	41			3	3	ořez	Čečelice	848/37	27	III
118	<i>Prunus sp.</i>	slivoň	3	1		7	22			2	2		Čečelice	848/52	28	III

Pořadové č.	Vědecký název	Český název	Výška (m)	Počet kmenů (ks)	Počet kmenů kácených (ks)	Průměr kmene (cm)	Obvod kmene (cm)	Plocha porostu (m ²)	Plocha porostu kácená (m ²)	Vitalita	Zdravotní stav	Poznámka	Katastr	Parcelní č.	Vlastník	Úsek stavby
119	<i>Prunus sp.</i>	slivoň	2	1		5	16			2	2		Čečelice	848/54	29	III
120	<i>Prunus sp.</i>	slivoň	1-3					84	84				Čečelice	848/59 848/67	30 23	III
121	<i>Juglans regia</i>	ořešák královský	3	1		24	75			2	2		Čečelice	779/10	23	III
122	<i>Prunus sp.</i>	slivoň	3	1		18	57			2	2		Čečelice	779/10	23	III
123	<i>Prunus sp.</i>	slivoň	1					18	18				Čečelice	1735/10 848/65	1 23	III
124	<i>Prunus sp.</i>	slivoň	4	1	1	28	88			2	2		Čečelice	779/1	31	III
125	<i>Prunus sp.</i>	slivoň	1-2					23	23				Čečelice	1735/10 848/71	1 32	III
126	<i>Prunus sp.</i>	slivoň	1					27	27				Čečelice	1735/10 848/71	1 32	III
127	<i>Prunus sp.</i>	slivoň	1					54					Čečelice	848/71 848/70	32 33	III
128	<i>Prunus sp.</i>	slivoň	3					50	50				Čečelice	779/4 1735/6	34 34	III
129	<i>Prunus sp.</i>	slivoň	1-3					471	471			výmladky a mladší stromy	Čečelice	1735/6 779/4 1735/5 779/5 1735/4 779/6 1735/1 779/7 1735/11 1735/10 779/30	34 34 35 35 30 30 23 23 25 1 37	III
130	<i>Prunus sp.</i>	slivoň	1					86	86				Čečelice	848/74	35	III
131	<i>Prunus sp.</i>	slivoň	4	1	1	23	72			2	2		Čečelice	848/74	35	III
132	<i>Prunus sp.</i>	slivoň	4	1		24	75			2	2		Čečelice	848/75	35	III
133	<i>Fraxinus excelsior</i>	jasan ztepilý	4	1		22	69			2	2		Čečelice	848/76	26	III

Pořadové č.	Vědecký název	Český název	Výška (m)	Počet kmenů (ks)	Počet kmenů kácených (ks)	Průměr kmene (cm)	Obvod kmene (cm)	Plocha porostu (m ²)	Plocha porostu kácená (m ²)	Vitalita	Zdravotní stav	Poznámka	Katastr	Parcelní č.	Vlastník	Úsek stavby
134	<i>Rosa canina</i> <i>Fraxinus excelsior</i>	růže šípková jasan ztepilý	1-4					89					Čečelice	848/76	26	III
135	<i>Fraxinus excelsior</i>	jasan ztepilý	4	1		26	82			3	3	prosychající	Čečelice	848/76	26	III
136	<i>Rosa canina</i> <i>Prunus sp.</i> <i>Sambucus nigra</i> <i>Fraxinus excelsior</i> <i>Berberis sp.</i>	růže šípková slivoň bez černý jasan ztepilý dřítál	1-4					127	35				Čečelice	848/76	26	III
137	<i>Rosa canina</i> <i>Sambucus nigra</i> <i>Fraxinus excelsior</i> <i>Berberis sp.</i>	růže šípková bez černý jasan ztepilý dřítál	1-4					92	39				Čečelice	111/3	38	III
138	<i>Fraxinus excelsior</i>	jasan ztepilý	8	3		32,23, 23	124			3	3	3-kmen, původně 4-kmen, prosychající	Čečelice	111/3	38	III
139	<i>Crataegus laevigata</i> <i>Prunus sp.</i> <i>Malus domestica</i> <i>Fraxinus excelsior</i> <i>Rosa canina</i> <i>Robinia</i> <i>pseudoacacia</i> <i>Sambucus nigra</i> <i>Corylus avellana</i>	hloh obecný slivoň jabloň domácí jasan ztepilý růže šípková trnovník akát bez černý líška obecná	2-7					771	771				Čečelice	195 1677 364/54 364/53 364/52 364/48	25 25 39 39 25 25	IV
140	<i>Fraxinus excelsior</i>	jasan ztepilý	5	1		14	44			1	1		Čečelice	195	25	IV
141	<i>Fraxinus excelsior</i>	jasan ztepilý	7	1	1	17	53			1	1		Čečelice	195	25	IV
142	<i>Juglans regia</i>	ořešák královský	8	1		45	141			3	3	za plotem, ovocný sad	Čečelice	195	25	IV
143	<i>Prunus domestica</i>	švestka domácí	7	1	1	27	85			5	5	ořez, torzo, suchý	Čečelice	1677	25	IV
144	<i>Robinia</i> <i>pseudoacacia</i>	trnovník akát	6	1	1	26	82			2	2	tlakové větvení	Čečelice	364/54	39	IV

Pořadové č.	Vědecký název	Český název	Výška (m)	Počet kmenů (ks)	Počet kmenů kácených (ks)	Průměr kmene (cm)	Obvod kmene (cm)	Plocha porostu (m ²)	Plocha porostu kácená (m ²)	Vitalita	Zdravotní stav	Poznámka	Katastr	Parcelní č.	Vlastník	Úsek stavby
145	<i>Robinia pseudoacacia</i>	trnovník akát	7	1	1	26	82			2	2		Čečelice	364/53	39	IV
146	<i>Fraxinus excelsior</i>	jasan ztepilý	7	1	1	21	66			2	2	stromořadí, ořez, tlakové větvení	Čečelice	364/53	39	IV
147	<i>Robinia pseudoacacia</i>	trnovník akát	7	1	1	37	116			2	2		Čečelice	364/48	25	IV
148	<i>Prunus sp.</i> <i>Rosa canina</i> <i>Robinia pseudoacacia</i> <i>Sambucus nigra</i>	slivoň růže šípková trnovník akát bez černý	2-6					177	177				Čečelice	351/49 364/51	25 23	IV
149	<i>Robinia pseudoacacia</i>	trnovník akát	9	1	1	26	82			2	2	ořez	Čečelice	364/51	23	IV
150	<i>Fraxinus excelsior</i>	jasan ztepilý	5	1	1	22	69			2	2	stromořadí, tlakové větvení	Čečelice	364/51	23	IV
151	<i>Juglans regia</i>	ořešák královský	4	1	1	30	94			3	3	stromořadí, tlakové větvení, původně 2-kmen	Čečelice	351/44	23	IV
152	<i>Fraxinus excelsior</i>	jasan ztepilý	6	1	1	23	72			2	2	nálet	Čečelice	351/44	23	IV
153	<i>Rosa canina</i> <i>Ligustrum vulgare</i> <i>Prunus padus</i>	růže šípková ptačí zob obecný střemcha obecná	2-6					47					Čečelice	351/44	23	IV
154	<i>Juglans regia</i>	ořešák královský	7	1	1	56	176			2	2	stromořadí, ořez, tlakové větvení	Čečelice	351/44	23	IV
155	<i>Rosa canina</i> <i>Prunus sp.</i> <i>Crataegus laevigata</i> <i>Rubus idaeus</i> <i>Fraxinus excelsior</i> <i>Viburnum opulus</i>	růže šípková slivoň hloh obecný ostružiník maliník jasan ztepilý kalina obecná	2-4					557	557				Čečelice	351/44 351/43 351/13 351/12 351/11 351/10 351/9 351/8 351/7	23 40 41 42 43 44 45 23 23	IV

Pořadové č.	Vědecký název	Český název	Výška (m)	Počet kmenů (ks)	Počet kmenů kácených (ks)	Průměr kmene (cm)	Obvod kmene (cm)	Plocha porostu (m ²)	Plocha porostu kácená (m ²)	Vitalita	Zdravotní stav	Poznámka	Katastr	Parcelní č.	Vlastník	Úsek stavby
156	<i>Juglans regia</i>	ořešák královský	5	1	1	24	75			3	3	stromořadí, uříznutá část koruny	Čečelice	351/44	23	IV
157	<i>Juglans regia</i>	ořešák královský	6	1	1	49	154			3	3	stromořadí, ořez, dutiny	Čečelice	351/13	41	IV
158	<i>Juglans regia</i>	ořešák královský	6	1	1	36	113			2	2	stromořadí, ořez	Čečelice	351/13	41	IV
159	<i>Juglans regia</i>	ořešák královský	5	1	1	32	100			2	2	stromořadí, ořez	Čečelice	351/13	41	IV
160	<i>Juglans regia</i>	ořešák královský	7	1	1	27	85			2	2	stromořadí	Čečelice	351/12	42	IV
161	<i>Juglans regia</i>	ořešák královský	7	1	1	38	119			3	3	stromořadí, tlakové větvení, ořez	Čečelice	351/12	42	IV
162	<i>Pyrus communis</i>	hrušeň obecná	4	1	1	27	85			3	3	stromořadí, nakloněná do silnice, prosychající	Čečelice	351/11	43	IV
163	<i>Juglans regia</i>	ořešák královský	4	4	4	27,10, 11,15	93			4	4	4-kmen, stromořadí, silně prosychající	Čečelice	351/11	43	IV
164	<i>Juglans regia</i>	ořešák královský	5	1	1	42	132			2	2	stromořadí, tlakové větvení, ořez	Čečelice	351/10	44	IV
165	<i>Juglans regia</i>	ořešák královský	4	1	1	28	88			5	5	stromořadí, suchý	Čečelice	351/10	44	IV
166	<i>Juglans regia</i>	ořešák královský	7	1	1	49	154			2	2	stromořadí, ořez	Čečelice	351/9	45	IV
167	<i>Juglans regia</i>	ořešák královský	6	1	1	48	151			3	3	stromořadí, ořez, prosychající	Čečelice	351/8	23	IV
168	<i>Juglans regia</i>	ořešák královský	6	1	1	36	113			4	4	stromořadí, ořez, dutiny, část koruny vylomená	Čečelice	351/7	23	IV

Pořadové č.	Vědecký název	Český název	Výška (m)	Počet kmenů (ks)	Počet kmenů kácených (ks)	Průměr kmene (cm)	Obvod kmene (cm)	Plocha porostu (m ²)	Plocha porostu kácená (m ²)	Vitalita	Zdravotní stav	Poznámka	Katastr	Parcelní č.	Vlastník	Úsek stavby
169	<i>Rosa canina</i> <i>Fraxinus excelsior</i> <i>Prunus sp.</i> <i>Sambucus nigra</i>	růže šípková jasan ztepilý slivoň bez černý	2-3					44	44				Čečelice	351/7	23	IV
170	<i>Prunus domestica</i>	švestka domácí	4	1	1	24	75			5	5	stromořadí, suchý	Čečelice	351/7	23	IV
171	<i>Juglans regia</i>	ořešák královský	3	1	1	9	28			2	2	stromořadí, nová výsadba	Čečelice	351/7	23	IV
172	<i>Prunus sp.</i> <i>Rosa canina</i>	slivoň růže šípková	2-4					64	64				Čečelice	351/6 351/5	46 23	IV
173	<i>Prunus sp.</i>	slivoň	2					21	21				Čečelice	351/5	23	IV
174	<i>Juglans regia</i>	ořešák královský	6	1	1	36	113			3	3	stromořadí, ořez kosterní větve	Čečelice	351/5	23	IV
175	<i>Prunus sp.</i> <i>Rosa canina</i> <i>Rubus idaeus</i>	slivoň růže šípková ostružiník maliník	2-4					298	298				Čečelice	351/5 351/4 351/3 351/2 365/4	23 42 47 48 48	IV
176	<i>Juglans regia</i>	ořešák královský	6	1	1	58	182			2	2	stromořadí, ořez kosterní větve	Čečelice	351/4	42	IV
177	<i>Juglans regia</i>	ořešák královský	6	1	1	37	116			3	3	stromořadí, ořez, dutiny	Čečelice	351/4	42	IV
178	<i>Juglans regia</i>	ořešák královský	6	1	1	33	104			2	2	stromořadí, ořez, dutiny, tlakové větvení	Čečelice	351/3	47	IV
179	<i>Juglans regia</i>	ořešák královský	6	1	1	33	104			2	2	stromořadí, ořez, dutiny	Čečelice	365/4	48	IV
180	<i>Juglans regia</i>	ořešák královský	7	1	1	47	148			3	3	stromořadí, ořez, dutiny	Čečelice	365/4	48	IV
181	<i>Juglans regia</i>	ořešák královský	6	1	1	41	129			2	2	stromořadí, ořez	Čečelice	365/4 365/3	48 49	IV
182	<i>Pyrus communis</i>	hrušeň obecná	7	1	1	42	132			4	4	stromořadí, ořez, prosychající	Čečelice	365/3	49	IV
183	<i>Sambucus nigra</i>	bez černý	2					11	11				Čečelice	365/3	49	IV

Pořadové č.	Vědecký název	Český název	Výška (m)	Počet kmenů (ks)	Počet kmenů kácených (ks)	Průměr kmene (cm)	Obvod kmene (cm)	Plocha porostu (m ²)	Plocha porostu kácená (m ²)	Vitalita	Zdravotní stav	Poznámka	Katastr	Parcelní č.	Vlastník	Úsek stavby
184	<i>Juglans regia</i>	ořešák královský	7	1	1	58	182			2	2	stromořadí, ořez kosterní větve	Čečelice	365/3	49	IV
185	<i>Rosa canina</i>	růže šípková	1					14	14				Čečelice	365/3	49	IV
186	<i>Juglans regia</i>	ořešák královský	6	1	1	46	144			3	3	stromořadí, ořez kosterních větví	Čečelice	365/3	49	IV
187	<i>Pyrus communis</i>	hrušeň obecná	7	1	1	41	129			3	3	prosychající	Čečelice	365/3	49	IV
188	<i>Juglans regia</i>	ořešák královský	9	1	1	43	135			2	2	stromořadí, ořez	Čečelice	365/3	49	IV
189	<i>Juglans regia</i>	ořešák královský	10	1	1	42	132			3	3	stromořadí, dutiny, ořez kosterních větví	Čečelice	365/2 1675/1	50 1	IV
190	<i>Pyrus communis</i>	hrušeň obecná	8	1	1	40	126			4	4	stromořadí, prosychající	Čečelice	1675/1	1	IV
191	<i>Juglans regia</i>	ořešák královský	9	1	1	46	144			4	4	stromořadí, ořez, houbový parazit, prosychající	Čečelice	1675/1 351/50	1 50	IV
192	<i>Pyrus communis</i>	hrušeň obecná	8	1	1	49	154			4	4	stromořadí, ořez, dutina, prosychající, poškozený kmen	Čečelice	1675/1 351/50	1 50	IV
193	<i>Rosa canina</i> <i>Juglans regia</i> <i>Rubus idaeus</i> <i>Fraxinus excelsior</i>	růže šípková ořešák královský ostružiník maliník jasan ztepilý	1-2					61	61				Čečelice	351/50	50	IV
194	<i>Juglans regia</i>	ořešák královský	7	1	1	48	151			4	4	stromořadí, ořez kosterních větví, prosychající, dutina, houbový parazit	Čečelice	351/50	50	IV
195	<i>Rosa canina</i> <i>Sambucus nigra</i> <i>Rubus idaeus</i> <i>Prunus sp.</i>	růže šípková bez černý ostružiník maliník slivoň	1-2					53	53				Čečelice	351/50	50	IV

Pořadové č.	Vědecký název	Český název	Výška (m)	Počet kmenů (ks)	Počet kmenů kácených (ks)	Průměr kmene (cm)	Obvod kmene (cm)	Plocha porostu (m ²)	Plocha porostu kácená (m ²)	Vitalita	Zdravotní stav	Poznámka	Katastr	Parcelní č.	Vlastník	Úsek stavby
196	<i>Juglans regia</i>	ořešák královský	7	1	1	35	110			2	2	stromořadí, ořez, dutiny, tlakové větvení, prosychající	Čečelice	351/50	50	IV
197	<i>Crataegus laevigata</i> <i>Rosa canina</i> <i>Sambucus nigra</i> <i>Rubus idaeus</i>	hloh obecný růže šípková bez černý ostružiník maliník	2-3					69	69				Čečelice	351/50	50	IV
198	<i>Juglans regia</i>	ořešák královský	9	1	1	42	132			2	2	stromořadí, ořez, dutiny, tlakové větvení, prosychající	Čečelice	351/50	50	IV
199	<i>Sambucus nigra</i> <i>Prunus sp.</i> <i>Prunus padus</i>	bez černý slivoň střemcha obecná	2-4					32	32				Čečelice	351/50	50	IV
200	<i>Juglans regia</i>	ořešák královský	5	2	2	31,15	108			2	2	2-kmen, stromořadí, ořez, dutiny	Čečelice	351/50	50	IV
201	<i>Rosa canina</i> <i>Juglans regia</i> <i>Rubus idaeus</i>	růže šípková ořešák královský ostružiník maliník	2					62	62				Čečelice	351/50	50	IV
202	<i>Fraxinus excelsior</i>	jasan ztepilý	6	1	1	17	53			1	1	stromořadí	Čečelice	351/50	50	IV
203	<i>Juglans regia</i>	ořešák královský	6	1	1	38	119			2	2	stromořadí, tlakové větvení, ořez	Čečelice	351/50	50	IV
204	<i>Fraxinus excelsior</i>	jasan ztepilý	7	1	1	22	69			1	1	stromořadí	Čečelice	351/50	50	IV
205	<i>Rosa canina</i> <i>Malus domestica</i> <i>Rubus idaeus</i>	růže šípková jablonoň domácí ostružiník maliník	1-3					22	22				Čečelice	351/50	50	IV
206	<i>Juglans regia</i>	ořešák královský	8	1	1	76	239			2	2	stromořadí, tlakové větvení, ořez	Čečelice	351/50	50	IV

Pořadové č.	Vědecký název	Český název	Výška (m)	Počet kmenů (ks)	Počet kmenů kácených (ks)	Průměr kmene (cm)	Obvod kmene (cm)	Plocha porostu (m ²)	Plocha porostu kácená (m ²)	Vitalita	Zdravotní stav	Poznámka	Katastr	Parcelní č.	Vlastník	Úsek stavby
207	<i>Pyrus communis</i>	hrušeň obecná	6	1	1	36	113			3	3	stromořadí, ořez, poškozený kmen	Čečelice	351/50	50	IV
208	<i>Rosa canina</i>	růže šípková	2					28	28				Čečelice	351/50	50	IV
209	<i>Pyrus communis</i>	hrušeň obecná	6	1	1	35	110			3	3	stromořadí, poškozený kmen, ořez	Čečelice	351/50	50	IV
210	<i>Rosa canina</i>	růže šípková	1,5					16	16				Čečelice	351/50	50	IV
211	<i>Fraxinus excelsior</i>	jasan ztepilý	7	1	1	23	72			1	1	stromořadí	Čečelice	351/50	50	IV
212	<i>Malus domestica</i>	jabloň domácí	4					16	16				Čečelice	351/50	50	IV
213	<i>Juglans regia</i>	ořešák královský	3	1	1	9	28			1	1	stromořadí	Čečelice	351/50	50	IV
214	<i>Juglans regia</i>	ořešák královský	7	1	1	42	132			3	3	stromořadí, ořez kosterních větví, dutina	Čečelice	1774	50	IV
215	<i>Pyrus communis</i>	hrušeň obecná	5	1	1	34	107			3	3	stromořadí, prosychající	Čečelice	1774	50	IV
216	<i>Pyrus communis</i>	hrušeň obecná	3	1	1	21	66			5	5	stromořadí, suchý, škůdce ve kmeni	Čečelice	1774	50	IV
217	<i>Prunus sp.</i>	slivoň	1,5					16	16				Čečelice	1774	50	IV
218	<i>Prunus sp.</i>	slivoň	2					16	16				Čečelice	1774	50	IV
219	<i>Fraxinus excelsior</i>	jasan ztepilý	7	2	2	24,16	91			1	1	2-kmen, stromořadí, tlakové větvení	Čečelice	351/50	50	IV
220	<i>Juglans regia</i>	ořešák královský	8	1	1	47	148			3	3	stromořadí, ořez	Čečelice	1675/1 351/50	1 50	IV
221	<i>Malus domestica</i>	jabloň domácí	2	1	1	5	16			2	2	nálet, ulomené větve	Čečelice	351/50	50	IV
222	<i>Juglans regia</i>	ořešák královský	6	1	1	42	132			3	3	stromořadí, tlakové větvení, ořez kosterních větví, dutiny	Čečelice	1675/1 351/50	1 50	IV
223	<i>Juglans regia</i>	ořešák královský	7	1	1	44	138			3	3	stromořadí, ořez kosterních větví	Čečelice	1675/1 351/50	1 50	IV

Pořadové č.	Vědecký název	Český název	Výška (m)	Počet kmenů (ks)	Počet kmenů kácených (ks)	Průměr kmene (cm)	Obvod kmene (cm)	Plocha porostu (m ²)	Plocha porostu kácená (m ²)	Vitalita	Zdravotní stav	Poznámka	Katastr	Parcelní č.	Vlastník	Úsek stavby
224	<i>Juglans regia</i>	ořešák královský	7	1	1	51	160			4	4	stromořadí, ořez kosterních větví, dutiny, dutina v kmeni, hniloba	Čečelice	1675/1 351/50	1 50	IV
225	<i>Sambucus nigra</i>	bez černý	1					11	11				Čečelice	1675/1 351/50	1 50	IV
226	<i>Juglans regia</i>	ořešák královský	5	1	1	41	129			3	3	stromořadí, ořez, dutiny	Čečelice	1675/1 351/50	1 50	IV
227	<i>Prunus domestica</i>	švestka domácí	5	1	1	33	104			5	5	stromořadí, ořez, dutiny, suchý	Čečelice	1675/1 351/50	1 50	IV
228	<i>Prunus sp.</i>	slivoň	2-4					16	16				Čečelice	1675/1 351/50	1 50	IV
229	<i>Juglans regia</i>	ořešák královský	6	1	1	22	69			3	3	stromořadí, ořez, původně 2-kmen	Čečelice	1675/1 351/50	1 50	IV
230	<i>Juglans regia</i>	ořešák královský	9	1	1	54	170			4	4	stromořadí, ořez kosterních větví, dutina, prasklina kmene	Čečelice	1675/1	1	IV
231	<i>Juglans regia</i>	ořešák královský	9	1	1	35	110			2	2	stromořadí, ořez kosterních větví, tlakové větvení	Čečelice	1675/1	1	IV
232	<i>Pyrus communis</i>	hrušeň obecná	8	1	1	42	132			3	3	stromořadí, ořez	Čečelice	1675/1	1	IV
233	<i>Juglans regia</i>	ořešák královský	11	1	1	53	166			3	3	stromořadí, ořez kosterních větví, dutina, houbový parazit	Čečelice	1675/1	1	IV
234	<i>Symphoricarpos albus</i> <i>Prunus sp.</i> <i>Syringa vulgaris</i> <i>Fraxinus excelsior</i> <i>Rosa canina</i>	pámelník bílý slivoň šeřík obecný jasan ztepilý růže šípková	2-4					88	88			porost zasahuje i na území k.ú. Byšice (uvedena plocha jen za k.ú. Čečelice)	Čečelice	1675/1 351/50	1 50	IV
235	<i>Betula pendula</i>	bříza bělokorá	11	2	2	28,27	122			1	1	2-kmen	Čečelice	337/1	50	IV
236	<i>Betula pendula</i>	bříza bělokorá	11	1	1	32	100			1	1		Čečelice	337/1	50	IV

Pořadové č.	Vědecký název	Český název	Výška (m)	Počet kmenů (ks)	Počet kmenů kácených (ks)	Průměr kmene (cm)	Obvod kmene (cm)	Plocha porostu (m ²)	Plocha porostu kácená (m ²)	Vitalita	Zdravotní stav	Poznámka	Katastr	Parcelní č.	Vlastník	Úsek stavby
237	<i>Betula pendula</i> <i>Syringa vulgaris</i>	bříza bělokorá šeřík obecný	2-3					16	16			porost zasahuje i na území k.ú. Byšice (uvedena plocha jen za k.ú. Čečelice)	Čečelice	337/1 1675/1	50 1	IV
238	<i>Juglans regia</i>	orešák královský	11	1	1	55	173			4	4	stromořadí, ořez, dutiny, prosychající, poškozený kmen, dřevina na okraji registrovaného VKP	Čečelice	1675/1 336/5	1 50	IV
239	<i>Juglans regia</i>	orešák královský	10	1	1	56	176			2	2	stromořadí, ořez, dřevina na okraji registrovaného VKP	Čečelice	336/5	50	IV
240	<i>Sambucus nigra</i> <i>Crataegus laevigata</i> <i>Prunus sp.</i> <i>Rosa canina</i>	bez černý hloh obecný slivoň růže šípková	2-4					52	52			dřevina na okraji registrovaného VKP	Čečelice	336/5	50	IV
241	<i>Juglans regia</i>	orešák královský	7	2	2	33,29	138			2	2	2-kmen, stromořadí, dřevina na okraji registrovaného VKP	Čečelice	336/5	50	IV
242	<i>Juglans regia</i>	orešák královský	7	1	1	65	204			3	3	stromořadí, ořez kosterních větví, dutina, tlakové větvení, poškozený kmen, dřevina na okraji registrovaného VKP	Čečelice	336/5	50	IV

Pořadové č.	Vědecký název	Český název	Výška (m)	Počet kmenů (ks)	Počet kmenů kácených (ks)	Průměr kmene (cm)	Obvod kmene (cm)	Plocha porostu (m ²)	Plocha porostu kácená (m ²)	Vitalita	Zdravotní stav	Poznámka	Katastr	Parcelní č.	Vlastník	Úsek stavby
243	<i>Juglans regia</i>	ořešák královský	7	1	1	56	176			2	2	stromořadí, ořez, tlakové větvení, dřevina na okraji registrovaného VKP	Čečelice	336/5	50	IV
244	<i>Juglans regia</i>	ořešák královský	6	1	1	35	110			3	3	stromořadí, ořez, dřevina na okraji registrovaného VKP	Čečelice	336/5	50	IV
245	<i>Pyrus communis</i>	hrušeň obecná	8	1	1	40	126			3	3	stromořadí, prosychající, dřevina na okraji registrovaného VKP	Čečelice	336/5	50	IV
246	<i>Sambucus nigra</i>	bez černý	2-3					14	14			dřevina na okraji registrovaného VKP	Čečelice	336/5	50	IV
247	<i>Juglans regia</i>	ořešák královský	9	1	1	49	154			4	4	stromořadí, vylomená část koruny, dřevina na okraji registrovaného VKP	Čečelice	336/5	50	IV
248	<i>Sambucus nigra</i> <i>Crataegus laevigata</i>	bez černý hloh obecný	3					14	14			dřevina na okraji registrovaného VKP	Čečelice	336/5	50	IV
249	<i>Juglans regia</i>	ořešák královský	3	1	1	11	35			1	1	stromořadí, dřevina na okraji registrovaného VKP	Čečelice	336/5	50	IV
250	<i>Juglans regia</i>	ořešák královský	8	1	1	37	116			3	3	stromořadí, ořez, dutina, prosychající, houbový parazit, dřevina na okraji registrovaného VKP	Čečelice	336/5	50	IV

Pořadové č.	Vědecký název	Český název	Výška (m)	Počet kmenů (ks)	Počet kmenů kácených (ks)	Průměr kmene (cm)	Obvod kmene (cm)	Plocha porostu (m ²)	Plocha porostu kácená (m ²)	Vitalita	Zdravotní stav	Poznámka	Katastr	Parcelní č.	Vlastník	Úsek stavby
251	<i>Rosa canina</i> <i>Juglans regia</i>	růže šípková ořešák královský	1,5					14	14			dřevina na okraji registrovaného VKP	Čečelice	336/5	50	IV
252	<i>Pyrus communis</i>	hrušeň obecná	7	1	1	36	113			5	5	stromořadí, suchý, dřevina na okraji registrovaného VKP	Čečelice	336/5	50	IV
253	<i>Pyrus communis</i>	hrušeň obecná	7	1	1	45	141			4	4	stromořadí, ořez, prosychající, dřevina na okraji registrovaného VKP	Čečelice	336/5	50	IV
254	<i>Rosa canina</i>	růže šípková	2					14	14			dřevina na okraji registrovaného VKP	Čečelice	336/5	50	IV
255	<i>Juglans regia</i>	ořešák královský	9	1	1	62	195			3	3	stromořadí, ořez kosterních větví, tlakové větvení, dutiny, dřevina na okraji registrovaného VKP	Čečelice	336/5	50	IV
256	<i>Rosa canina</i>	růže šípková	1					14	14			dřevina na okraji registrovaného VKP	Čečelice	336/5	50	IV
257	<i>Sambucus nigra</i> <i>Prunus sp.</i> <i>Rosa canina</i>	bez černý slivoň růže šípková	2-3					69	69			dřevina na okraji registrovaného VKP	Čečelice	336/5	50	IV
258	<i>Juglans regia</i>	ořešák královský	3	1	1	10	31			2	2	stromořadí, dřevina na okraji registrovaného VKP	Čečelice	336/5	50	IV

Pořadové č.	Vědecký název	Český název	Výška (m)	Počet kmenů (ks)	Počet kmenů kácených (ks)	Průměr kmene (cm)	Obvod kmene (cm)	Plocha porostu (m ²)	Plocha porostu kácená (m ²)	Vitalita	Zdravotní stav	Poznámka	Katastr	Parcelní č.	Vlastník	Úsek stavby
259	<i>Juglans regia</i>	orešák královský	9	1	1	55	173			4	4	stromořadí, ořez kosterních větví, dutiny, hniloba, prosychající, dřevina na okraji registrovaného VKP	Čečelice	336/5	50	IV
260	<i>Juglans regia</i>	orešák královský	7	1	1	40	126			3	3	stromořadí, ořez kosterních větví, houbový parazit, dřevina na okraji registrovaného VKP	Čečelice	336/5	50	IV
261	<i>Pyrus communis</i>	hrušeň obecná	7	1	1	43	135			3	3	stromořadí, dřevina na okraji registrovaného VKP	Čečelice	336/5	50	IV
262	<i>Juglans regia</i>	orešák královský	8	1	1	54	170			3	3	stromořadí, ořez kosterních větví, dutina, dřevina na okraji registrovaného VKP	Čečelice	336/5	50	IV
263	<i>Prunus sp.</i> <i>Rosa canina</i> <i>Euonymus europaeus</i> <i>Juglans regia</i> <i>Cornus sanguinea</i>	slivoň růže šípková brslen evropský orešák královský svída krvavá	1-3					132	132			dřevina na okraji registrovaného VKP	Čečelice	336/5	50	IV
264	<i>Juglans regia</i>	orešák královský	8	1	1	53	166			3	3	stromořadí, ořez kosterních větví, dutina, dřevina na okraji registrovaného VKP	Čečelice	336/5	50	IV

Pořadové č.	Vědecký název	Český název	Výška (m)	Počet kmenů (ks)	Počet kmenů kácených (ks)	Průměr kmene (cm)	Obvod kmene (cm)	Plocha porostu (m2)	Plocha porostu kácená (m2)	Vitalita	Zdravotní stav	Poznámka	Katastr	Parcelní č.	Vlastník	Úsek stavby
265	<i>Juglans regia</i>	ořešák královský	6	1	1	25	79			2	2	stromořadí, dřevina na okraji registrovaného VKP	Čečelice	336/5	50	IV
266	<i>Pyrus communis</i>	hrušeň obecná	5	1	1	33	104			2	2	stromořadí, ořez, dřevina na okraji registrovaného VKP	Čečelice	336/5	50	IV
267	<i>Juglans regia</i>	ořešák královský	4	3	3	4,5,5	21			1	1	3-kmen, stromořadí, dřevina na okraji registrovaného VKP	Čečelice	336/5	50	IV
268	<i>Rosa canina</i> <i>Juglans regia</i>	růže šípková ořešák královský	3					29	29			porost, nálet ořešáků, dřevina na okraji registrovaného VKP	Čečelice	336/5	50	IV
269	<i>Juglans regia</i>	ořešák královský	2					29	29			dřevina na okraji registrovaného VKP	Čečelice	336/5	50	IV
270	<i>Juglans regia</i>	ořešák královský	3	1	1	12	38			1	1	stromořadí, dřevina na okraji registrovaného VKP	Čečelice	336/5	50	IV
271	<i>Juglans regia</i>	ořešák královský	6	1	1	30	94			2	2	stromořadí, ořez, dřevina na okraji registrovaného VKP	Čečelice	336/5	50	IV
272	<i>Rosa canina</i>	růže šípková	1					17	17			dřevina na okraji registrovaného VKP	Čečelice	336/5	50	IV
273	<i>Juglans regia</i>	ořešák královský	1	1	1	4	13			1	1	stromořadí, dřevina na okraji registrovaného VKP	Čečelice	336/5	50	IV

Pořadové č.	Vědecký název	Český název	Výška (m)	Počet kmenů (ks)	Počet kmenů kácených (ks)	Průměr kmene (cm)	Obvod kmene (cm)	Plocha porostu (m ²)	Plocha porostu kácená (m ²)	Vitalita	Zdravotní stav	Poznámka	Katastr	Parcelní č.	Vlastník	Úsek stavby
274	<i>Juglans regia</i>	ořešák královský	7	1	1	76	239			4	4	stromořadí, ořez kosterních větví, tlakové větvení, dutina, prosychající, dřevina na okraji registrovaného VKP	Čečelice	336/5	50	IV
275	<i>Rosa canina</i> <i>Prunus sp.</i> <i>Crataegus laevigata</i> <i>Euonymus europaeus</i> <i>Juglans regia</i> <i>Cornus sanguinea</i>	růže šípková slivoň hloh obecný brslen evropský ořešák královský svída krvavá	2-5					449	449			dřevina na okraji registrovaného VKP	Čečelice	336/4 336/5 336/6 336/10	50 50 51 51	IV
276	<i>Juglans regia</i>	ořešák královský	5	1	1	38	119			2	2	stromořadí, ořez, dřevina na okraji registrovaného VKP	Čečelice	336/5	50	IV
277	<i>Juglans regia</i>	ořešák královský	7	2	2	37,24	138			2	2	2-kmen, stromořadí, ořez, prosychající, dřevina na okraji registrovaného VKP	Čečelice	336/5	50	IV
278	<i>Fraxinus excelsior</i>	jasan ztepilý	8	1	1	30	94			2	2	stromořadí, na kmeni škůdce lýkohub jasanový, dřevina na okraji registrovaného VKP	Čečelice	336/5	50	IV

Pořadové č.	Vědecký název	Český název	Výška (m)	Počet kmenů (ks)	Počet kmenů kácených (ks)	Průměr kmene (cm)	Obvod kmene (cm)	Plocha porostu (m ²)	Plocha porostu kácená (m ²)	Vitalita	Zdravotní stav	Poznámka	Katastr	Parcelní č.	Vlastník	Úsek stavby
279	<i>Juglans regia</i>	ořešák královský	5	1	1	62	195			4	4	stromořadí, tlakové větvení, vylomená část koruny, dutiny, dřevina na okraji registrovaného VKP	Čečelice	336/5	50	IV
280	<i>Pyrus communis</i>	hrušeň obecná	6	1	1	32	100			3	3	stromořadí, prosychající, dřevina na okraji registrovaného VKP	Čečelice	336/4	50	IV
281	<i>Juglans regia</i>	ořešák královský	7	1	1	41	129			3	3	stromořadí, ořez, vylomená část koruny, dutiny, dřevina na okraji registrovaného VKP	Čečelice	336/4	50	IV
282	<i>Pyrus communis</i>	hrušeň obecná	7	1	1	39	122			2	2	stromořadí, prosychající, dřevina na okraji registrovaného VKP	Čečelice	336/4	50	IV
283	<i>Pyrus communis</i>	hrušeň obecná	6	1	1	16	50			4	4	stromořadí, náhradní koruna z výhonů, suchý, dřevina na okraji registrovaného VKP	Čečelice	336/10	51	IV
284	<i>Juglans regia</i>	ořešák královský	7	1	1	40	126			3	3	stromořadí, ořez, dřevina na okraji registrovaného VKP	Čečelice	336/4 336/6 1675/1	50 51 1	IV

Pořadové č.	Vědecký název	Český název	Výška (m)	Počet kmenů (ks)	Počet kmenů kácených (ks)	Průměr kmene (cm)	Obvod kmene (cm)	Plocha porostu (m ²)	Plocha porostu kácená (m ²)	Vitalita	Zdravotní stav	Poznámka	Katastr	Parcelní č.	Vlastník	Úsek stavby
285	<i>Juglans regia</i>	ořešák královský	8	1	1	43	135			3	3	stromořadí, ořez kosterních větví, vylomená část koruny, dutiny, dřevina na okraji registrovaného VKP	Čečelice	336/4 336/6	50 51	IV
286	<i>Juglans regia</i>	ořešák královský	6	1	1	21	66			1	1	stromořadí, dřevina na okraji registrovaného VKP	Čečelice	336/6	51	IV
287	<i>Juglans regia</i>	ořešák královský	4	2	2	11,7	41			1	1	2-kmen, stromořadí, dřevina na okraji registrovaného VKP	Čečelice	336/6	51	IV
288	<i>Juglans regia</i>	ořešák královský	9	1	1	55	173			3	3	stromořadí, ořez, poškozený kmen, kmen poškozený škůdci, dřevina na okraji registrovaného VKP	Čečelice	336/6	51	IV
289	<i>Sambucus nigra</i>	bez černý	3					16	16			dřevina na okraji registrovaného VKP	Čečelice	336/6	51	IV
290	<i>Pyrus communis</i>	hrušeň obecná	8	1	1	45	141			3	3	stromořadí, prosychající, dřevina na okraji registrovaného VKP	Čečelice	336/6	51	IV
291	<i>Sambucus nigra</i> <i>Prunus sp.</i> <i>Juglans regia</i>	bez černý slivoň ořešák královský	1-6					16	16			dřevina na okraji registrovaného VKP	Čečelice	336/6	51	IV

Pořadové č.	Vědecký název	Český název	Výška (m)	Počet kmenů (ks)	Počet kmenů kácených (ks)	Průměr kmene (cm)	Obvod kmene (cm)	Plocha porostu (m ²)	Plocha porostu kácená (m ²)	Vitalita	Zdravotní stav	Poznámka	Katastr	Parcelní č.	Vlastník	Úsek stavby
292	<i>Juglans regia</i>	ořešák královský	5	1	1	12	38			1	1	stromořadí, dřevina na okraji registrovaného VKP	Čečelice	336/7	51	IV
293	<i>Juglans regia</i>	ořešák královský	4	1	1	13	41			1	1	stromořadí, dřevina na okraji registrovaného VKP	Čečelice	336/7	51	IV
294	<i>Pyrus communis</i>	hrušeň obecná	7	2	2	36,18	126			4	4	2-kmen, stromořadí, ořez, prosychající, dřevina na okraji registrovaného VKP	Čečelice	336/7 336/8	51 52	IV
295	<i>Pyrus communis</i>	hrušeň obecná	8	1	1	38	119			3	3	stromořadí, ořez, dřevina na okraji registrovaného VKP	Čečelice	336/8	52	IV
296	<i>Sambucus nigra</i>	bez černý	2					12	12			dřevina na okraji registrovaného VKP	Čečelice	336/8	52	IV
297	<i>Prunus sp.</i> <i>Sambucus nigra</i> <i>Crataegus laevigata</i> <i>Rosa canina</i> <i>Fraxinus excelsior</i>	slivoň bez černý hloh obecný růže šípková jasan ztepilý	2-5					206	206			dřevina na okraji registrovaného VKP	Čečelice	336/8	52	IV
298	<i>Juglans regia</i>	ořešák královský	10	1	1	57	179			2	2	stromořadí, ořez kosterních větví, dřevina na okraji registrovaného VKP	Čečelice	336/8	52	IV
299	<i>Fraxinus excelsior</i>	jasan ztepilý	7	1	1	21	66			1	1	stromořadí, dřevina na okraji registrovaného VKP	Čečelice	336/8	52	IV

Pořadové č.	Vědecký název	Český název	Výška (m)	Počet kmenů (ks)	Počet kmenů kácených (ks)	Průměr kmene (cm)	Obvod kmene (cm)	Plocha porostu (m ²)	Plocha porostu kácená (m ²)	Vitalita	Zdravotní stav	Poznámka	Katastr	Parcelní č.	Vlastník	Úsek stavby
300	<i>Juglans regia</i>	orešák královský	7	1	1	41	129			3	3	stromořadí, ořez, dutiny, nakloněný, dřevina na okraji registrovaného VKP	Čečelice	336/8	52	IV
301	<i>Juglans regia</i>	orešák královský	8	1	1	40	126			4	4	stromořadí, ořez kosterních větví, houbový parazit, dutiny, prosychající, dřevina na okraji registrovaného VKP	Čečelice	336/8	52	IV
302	<i>Juglans regia</i>	orešák královský	5	2	2	41,12	134			3	3	2-kmen, stromořadí, ořez, vylomená část koruny, dřevina na okraji registrovaného VKP	Čečelice	336/8	52	IV
303	<i>Fraxinus excelsior</i>	jasan ztepilý	6	1	1	14	44			1	1	stromořadí, dřevina na okraji registrovaného VKP	Čečelice	336/8	52	IV
304	<i>Juglans regia</i>	orešák královský	5	1	1	46	144			3	3	stromořadí, ořez kosterních větví, dřevina na okraji registrovaného VKP	Čečelice	336/8	52	IV
305	<i>Rosa canina</i> <i>Prunus sp.</i>	růže šípková slivoň	2-3					36	36			dřevina na okraji registrovaného VKP	Čečelice	336/8	52	IV
306	<i>Juglans regia</i>	orešák královský	5	1	1	30	94			2	2	stromořadí, ořez, dřevina na okraji registrovaného VKP	Čečelice	336/8	52	IV

Pořadové č.	Vědecký název	Český název	Výška (m)	Počet kmenů (ks)	Počet kmenů kácených (ks)	Průměr kmene (cm)	Obvod kmene (cm)	Plocha porostu (m ²)	Plocha porostu kácená (m ²)	Vitalita	Zdravotní stav	Poznámka	Katastr	Parcelní č.	Vlastník	Úsek stavby
307	<i>Pyrus communis</i>	hrušeň obecná	7	1	1	42	132			3	3	stromořadí, poškozený kmen, prosychající, obrůstá chmel otáčivý (<i>Humulus lupulus</i>), dřevina na okraji registrovaného VKP	Čečelice	336/8	52	IV
308	<i>Rosa canina</i> <i>Prunus sp.</i>	růže šípková slivoň	2					27	27			dřevina na okraji registrovaného VKP	Čečelice	336/8	52	IV
309	<i>Juglans regia</i> <i>Prunus sp.</i>	orešák královský slivoň	1-1,5					8	8			dřevina na okraji registrovaného VKP	Čečelice	336/8	52	IV
310	<i>Pyrus communis</i>	hrušeň obecná	4	3	3	13,12, 12	56			1	1	3-kmen, stromořadí, dřevina na okraji registrovaného VKP	Čečelice	336/24 1675/1	53 1	IV
311	<i>Pyrus communis</i>	hrušeň obecná	7	1	1	43	135			2	2	stromořadí, ořez, dřevina na okraji registrovaného VKP	Čečelice	336/24 1675/1	53 1	IV
312	<i>Juglans regia</i>	orešák královský	6	5	5	17,16, 15,14, 15	71			1	1	5-kmen, stromořadí, původně 6-kmen, dřevina na okraji registrovaného VKP	Čečelice	1675/1	1	IV
313	<i>Rosa canina</i> <i>Prunus sp.</i> <i>Fraxinus excelsior</i> <i>Sambucus nigra</i>	růže šípková slivoň jasan ztepilý bez černý	1-3					122	122			dřevina na okraji registrovaného VKP	Čečelice	1675/1 336/34	1 23	IV

Pořadové č.	Vědecký název	Český název	Výška (m)	Počet kmenů (ks)	Počet kmenů kácených (ks)	Průměr kmene (cm)	Obvod kmene (cm)	Plocha porostu (m ²)	Plocha porostu kácená (m ²)	Vitalita	Zdravotní stav	Poznámka	Katastr	Parcelní č.	Vlastník	Úsek stavby
314	<i>Fraxinus excelsior</i>	jasan ztepilý	5	3	3	15,11, 15	62			5	5	3-kmen, stromořadí, suchý, dřevina na okraji registrovaného VKP	Čečelice	1675/1	1	IV
315	<i>Fraxinus excelsior</i>	jasan ztepilý	5	1	1	14	44			4	4	stromořadí, poškozený kmen, prosychající, houbový parazit, dřevina na okraji registrovaného VKP	Čečelice	1675/1	1	IV
316	<i>Juglans regia</i>	ořešák královský	7	1	1	44	138			3	3	stromořadí, ořez, tlakové větvení, dřevina na okraji registrovaného VKP	Čečelice	1675/1	1	IV
317	<i>Juglans regia</i>	ořešák královský	7	1	1	27	85			2	2	stromořadí, dřevina na okraji registrovaného VKP	Čečelice	1675/1	1	IV
318	<i>Rosa canina</i> <i>Prunus sp.</i>	růže šípková slivoň	2					14	14			dřevina na okraji registrovaného VKP	Čečelice	1675/1 336/34	1 23	IV
319	<i>Pyrus communis</i>	hrušeň obecná	8	1	1	42	132			4	4	stromořadí, prosychající, obrostlá růží, dřevina na okraji registrovaného VKP	Čečelice	1675/1	1	IV
320	<i>Rosa canina</i> <i>Prunus sp.</i>	růže šípková hrušeň obecná	3					15	15			dřevina na okraji registrovaného VKP	Čečelice	1675/1 196/6	1 39	IV

Pořadové č.	Vědecký název	Český název	Výška (m)	Počet kmenů (ks)	Počet kmenů kácených (ks)	Průměr kmene (cm)	Obvod kmene (cm)	Plocha porostu (m ²)	Plocha porostu kácená (m ²)	Vitalita	Zdravotní stav	Poznámka	Katastr	Parcelní č.	Vlastník	Úsek stavby
321	<i>Pyrus communis</i>	hrušeň obecná	6	1	1	38	119			4	4	stromořadí, poškozený kmen, ořez, prosychající, dřevina na okraji registrovaného VKP	Čečelice	1675/1	1	IV
322	<i>Pyrus communis Prunus sp.</i>	hrušeň obecná slivoň	3					16	16			dřevina na okraji registrovaného VKP	Čečelice	1675/1 196/6	1 39	IV
323	<i>Juglans regia</i>	ořešák královský	7	1	1	42	132			4	4	stromořadí, poškozený kmen, ořez, prosychající, dutiny, dřevina na okraji registrovaného VKP	Čečelice	1675/1	1	IV
324	<i>Pyrus communis</i>	hrušeň obecná	5	1	1	35	110			3	3	stromořadí	Čečelice	1675/1	1	IV
325	<i>Pyrus communis</i>	hrušeň obecná	5	1	1	39	122			4	4	stromořadí, prosychající, obrůstá od země	Čečelice	1675/1	1	IV
326	<i>Pyrus communis</i>	hrušeň obecná	5	7	7	11,10, 6,6,6, 8,11	42			3	3	7-kmen, stromořadí	Čečelice	1675/1 196/6	1 39	IV
327	<i>Juglans regia</i>	ořešák královský	2	1	1	7	22			1	1	stromořadí	Čečelice	1675/1 196/6	1 39	IV
328	<i>Pyrus communis</i>	hrušeň obecná	4	1	1	15	47			2	2	stromořadí	Čečelice	1675/1 196/6	1 39	IV
329	<i>Pyrus communis</i>	hrušeň obecná	5	1	1	29	91			3	3	stromořadí, prosychající, obrůstá od země	Čečelice	1675/1 196/6 196/5	1 39 54	IV
330	<i>Juglans regia</i>	ořešák královský	6	1	1	45	141			3	3	stromořadí, tlakové větvení, ořez	Čečelice	196/5	54	IV

Pořadové č.	Vědecký název	Český název	Výška (m)	Počet kmenů (ks)	Počet kmenů kácených (ks)	Průměr kmene (cm)	Obvod kmene (cm)	Plocha porostu (m ²)	Plocha porostu kácená (m ²)	Vitalita	Zdravotní stav	Poznámka	Katastr	Parcelní č.	Vlastník	Úsek stavby
331	<i>Berberis Prunus sp. Rosa canina Sambucus nigra Fraxinus excelsior Robinia pseudoacacia</i>	dřišťál slivoň růže šípková bez černý hloh obecný jasan ztepilý trnovník akát	2-7					1237	1237			dřevina na okraji registrovaného VKP	Čečelice	196/5 336/27 336/1 1675/1	54 54 39 1	IV
332	<i>Juglans regia</i>	ořešák královský	4	8	8	10,9,5 8,6,8, 12,12	46			2	2	8-kmen, stromořadí	Čečelice	196/5	54	IV
333	<i>Pyrus communis</i>	hrušeň obecná	6	1	1	32	100			4	4	stromořadí, ořez, prosychající	Čečelice	196/5	54	IV
334	<i>Juglans regia</i>	ořešák královský	6	2	2	46,9	147			2	2	2-kmen, stromořadí	Čečelice	196/5	54	IV
335	<i>Juglans regia</i>	ořešák královský	8	1	1	44	138			3	3	stromořadí, ořez kosterní větve	Čečelice	196/5	54	IV
336	<i>Robinia pseudoacacia</i>	trnovník akát	7	1	1	26	82			2	2	stromořadí	Čečelice	196/5 1675/1	54 1	IV
337	<i>Robinia pseudoacacia</i>	trnovník akát	8	2	2	29,31	133			2	2	2-kmen, stromořadí	Čečelice	196/5 1675/1	54 1	IV
338	<i>Robinia pseudoacacia</i>	trnovník akát	9	2	2	34,37	158			2	2	2-kmen, stromořadí	Čečelice	196/5 1675/1	54 1	IV
339	<i>Robinia pseudoacacia</i>	trnovník akát	9	1	1	29	91			2	2	stromořadí	Čečelice	196/5 1675/1	54 1	IV
340	<i>Robinia pseudoacacia</i>	trnovník akát	8	1	1	28	88			2	2		Čečelice	196/5 1675/1	54 1	IV
341	<i>Robinia pseudoacacia</i>	trnovník akát	9	1	1	36	113			2	2		Čečelice	196/5 1675/1	54 1	IV
342	<i>Robinia pseudoacacia</i>	trnovník akát	7	1	1	29	91			2	2		Čečelice	196/5 1675/1	54 1	IV
343	<i>Robinia pseudoacacia</i>	trnovník akát	8	1	1	37	116			2	2	dřevina na okraji registrovaného VKP	Čečelice	196/5 336/27	54 54	IV

Pořadové č.	Vědecký název	Český název	Výška (m)	Počet kmenů (ks)	Počet kmenů kácených (ks)	Průměr kmene (cm)	Obvod kmene (cm)	Plocha porostu (m ²)	Plocha porostu kácená (m ²)	Vitalita	Zdravotní stav	Poznámka	Katastr	Parcelní č.	Vlastník	Úsek stavby
344	<i>Robinia pseudoacacia</i>	trnovník akát	10	1	1	63	198			2	2	tlakové větvení, dřevina na okraji registrovaného VKP	Čečelice	196/5 336/27	54 54	IV
345	<i>Robinia pseudoacacia</i>	trnovník akát	9	1	1	38	119			2	2	dřevina na okraji registrovaného VKP	Čečelice	196/5 336/27	54 54	IV
346	<i>Robinia pseudoacacia</i>	trnovník akát	9	1	1	35	110			2	2	dřevina na okraji registrovaného VKP	Čečelice	196/5 336/27	54 54	IV
347	<i>Robinia pseudoacacia</i>	trnovník akát	7	1	1	46	144			2	2	tlakové větvení, dřevina na okraji registrovaného VKP	Čečelice	196/5 336/27	54 54	IV
348	<i>Robinia pseudoacacia</i>	trnovník akát	9	1	1	34	107			2	2		Čečelice	196/5 1675/1	54 1	IV
349	<i>Robinia pseudoacacia</i>	trnovník akát	10	1	1	29	91			4	4	prosychající, houbový parazit, dřevina na okraji registrovaného VKP	Čečelice	196/5	54	IV
350	<i>Robinia pseudoacacia</i>	trnovník akát	7	2	2	22,27	109			3	3	2-kmen, prosychající, dřevina na okraji registrovaného VKP	Čečelice	196/5 336/27	54 54	IV
351	<i>Robinia pseudoacacia</i>	trnovník akát	10	1	1	35	110			2	2	dřevina na okraji registrovaného VKP	Čečelice	196/5	54	IV
352	<i>Robinia pseudoacacia</i>	trnovník akát	9	1	1	34	107			3	3	prosychající	Čečelice	1675/1	1	IV
353	<i>Robinia pseudoacacia</i>	trnovník akát	8	1	1	26	82			3	3	prosychající, dřevina na okraji registrovaného VKP	Čečelice	196/5	54	IV

Pořadové č.	Vědecký název	Český název	Výška (m)	Počet kmenů (ks)	Počet kmenů kácených (ks)	Průměr kmene (cm)	Obvod kmene (cm)	Plocha porostu (m ²)	Plocha porostu kácená (m ²)	Vitalita	Zdravotní stav	Poznámka	Katastr	Parcelní č.	Vlastník	Úsek stavby
354	<i>Robinia pseudoacacia</i>	trnovník akát	8	2	2	27,28	122			3	3	2-kmen, prosychající, dřevina na okraji registrovaného VKP	Čečelice	196/5	54	IV
355	<i>Robinia pseudoacacia</i>	trnovník akát	9	1	1	29	91			3	3	prosychající, dřevina na okraji registrovaného VKP	Čečelice	196/5	54	IV
356	<i>Robinia pseudoacacia</i>	trnovník akát	8	1	1	29	91			2	2	dřevina na okraji registrovaného VKP	Čečelice	196/5	54	IV
357	<i>Robinia pseudoacacia</i>	trnovník akát	9	3	3	28,26, 43	159			3	3	3-kmen, prosychající, dřevina na okraji registrovaného VKP	Čečelice	196/5	54	IV
358	<i>Robinia pseudoacacia</i>	trnovník akát	8	1	1	29	91			2	2	dřevina na okraji registrovaného VKP	Čečelice	196/5	54	IV
359	<i>Robinia pseudoacacia</i>	trnovník akát	9	2	2	32,34	147			3	3	2-kmen, prosychající, dřevina na okraji registrovaného VKP	Čečelice	196/5	54	IV
360	<i>Robinia pseudoacacia</i>	trnovník akát	9	1	1	56	176			3	3	tlakové větvení, prosychající	Čečelice	196/5	54	IV
361	<i>Robinia pseudoacacia</i>	trnovník akát	8	1	1	31	97			2	2	dřevina na okraji registrovaného VKP	Čečelice	196/5	54	IV
362	<i>Robinia pseudoacacia</i>	trnovník akát	9	3	3	23,33, 27	130			3	3	3-kmen, prosychající	Čečelice	196/5 1675/1	54 1	IV
363	<i>Robinia pseudoacacia</i>	trnovník akát	8	2	2	32,38	156			3	3	2-kmen, prosychající, poškozený kmen	Čečelice	196/5	54	IV

Pořadové č.	Vědecký název	Český název	Výška (m)	Počet kmenů (ks)	Počet kmenů kácených (ks)	Průměr kmene (cm)	Obvod kmene (cm)	Plocha porostu (m ²)	Plocha porostu kácená (m ²)	Vitalita	Zdravotní stav	Poznámka	Katastr	Parcelní č.	Vlastník	Úsek stavby
364	<i>Robinia pseudoacacia</i>	trnovník akát	6	1	1	26	82			3	3	dřevina na okraji registrovaného VKP	Čečelice	196/5	54	IV
365	<i>Robinia pseudoacacia</i>	trnovník akát	9	1	1	46	144			3	3	tlakové větvení, prosychající, dřevina na okraji registrovaného VKP	Čečelice	196/4 336/1	39 39	IV
366	<i>Robinia pseudoacacia</i>	trnovník akát	9	2	2	24,28	116			3	3	2-kmen, poškozený kmen	Čečelice	1675/1 196/4	1 39	IV
367	<i>Pyrus communis</i>	hrušeň obecná	10	1	1	41	129			2	2	dutina	Čečelice	196/4	39	IV
368	<i>Fraxinus excelsior</i>	jasan ztepilý	9	1	1	36	113			3	3	prosychající, škůdce lýkohub	Čečelice	196/4	39	IV
Celkem				253	239		m ²	6548	6213							
Celkem k zachování				14			m ²	335								

PŘÍLOHA Č. 2: TABULKA DŘEVIN KÚ BYŠICE

Tučně jsou vyznačeny dřeviny, u nichž je v případě kácení nutné povolení dle § 8 zákona č. 114/1992 Sb., o ochraně přírody a krajiny, a vyhl. č. 189/2013 Sb., o ochraně dřevin a povolení jejich kácení (stromy o obvodu kmene více jak 80 cm, porosty o ploše více jak 40 m², stromořadí, významné krajinné prvky, náhradní výsadby).

xxx Barevně podbarvené dřeviny jsou určeny k zachování.

Pořadové č.	Vědecký název	Český název	Výška (m)	Počet kmenů (ks)	Počet kmenů kácených (ks)	Průměr kmene (cm)	Obvod kmene (cm)	Plocha porostu (m ²)	Plocha porostu kácená (m ²)	Vitalita	Zdravotní stav	Poznámka	Katastr	Parcelní č.	Vlastník	Úsek stavby
234	<i>Symphoricarpos albus</i> <i>Prunus sp.</i> <i>Syringa vulgaris</i> <i>Fraxinus excelsior</i> <i>Rosa canina</i>	pámelník bílý slivoň šeřík obecný jasan ztepilý růže šípková	2-4					243				porost zasahuje i na území k.ú. Čechelice (uvedena plocha jen za k.ú. Byšice)	Byšice	1227	55	IV
237	<i>Betula pendula</i> <i>Syringa vulgaris</i>	bříza bělokorá šeřík obecný	2-3					5	5			porost zasahuje i na území k.ú. Čechelice (uvedena plocha jen za k.ú. Byšice)	Byšice	1115/2 1112/8	1 56	IV
765	<i>Prunus sp.</i>	slivoň	2-4					39	39				Byšice	187/10	74	IV
Celkem				0	0		m²	287	44							
Celkem k zachování				0			m²	243								