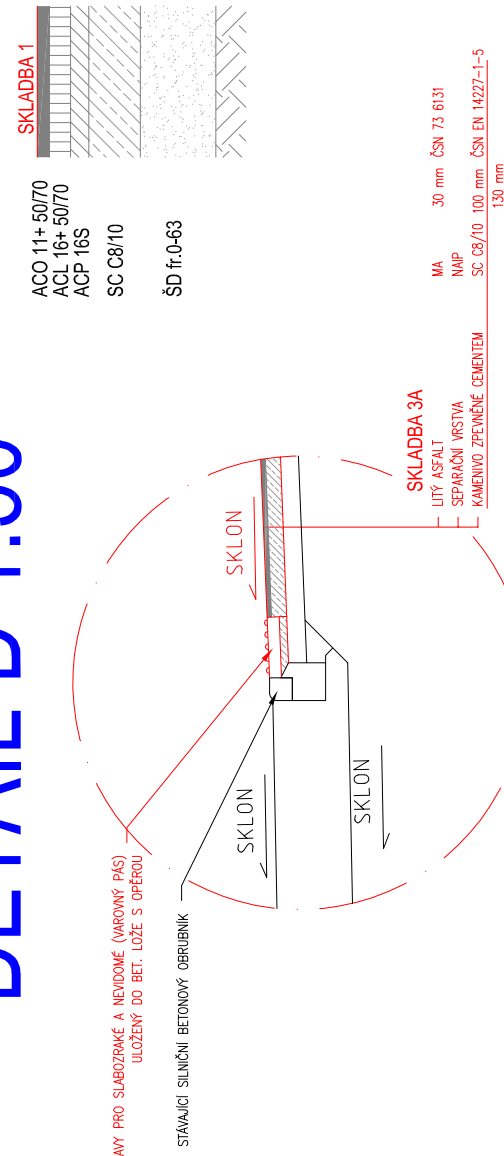


Vzorový příčný řez a detail napojení 1:100 (1:50)

DETAIL D 1:50

MINIMÁLNÍ POŽADOVANÉ HODNOTY HUTNĚNÍ:



LEGENDA:

Zaměření a katastrální mapa v dané lokalitě byla provedena firmou Veidenthaler Petr - geodet. Slávající inženýrské síťe byly obdrženy od objednatele. Před zahájením prací je nutné, aby investor požádal majitele (provozovatele) jednotlivých inž. sítí o vytyčení v terénu, aby nedošlo k jejich poškození. Další podrobnosti budou upřesněny v další stupni PD.

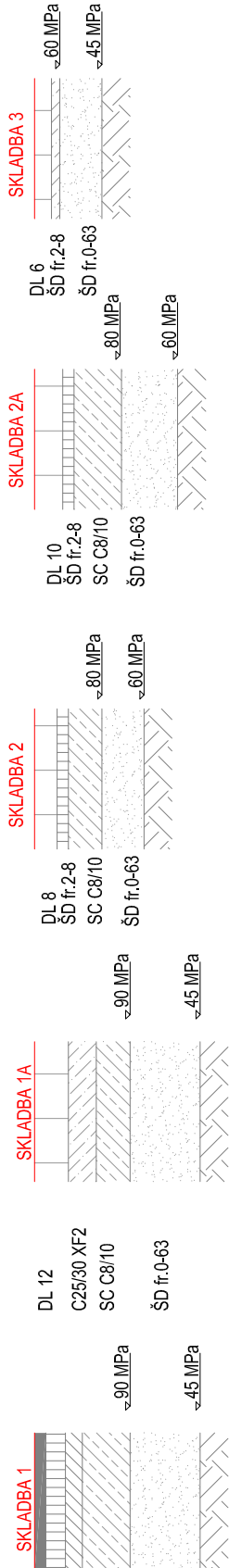
POZN:

V roce 2021 a 2022 došlo k rekonstrukci dešťové kanalizace. Z tohoto důvodu můžou být některé povrchové znaky (vod. šoupě, kan. šachty) již zrušeny a nebo nahrazeny novými.

- * V rámci zpracování DPS došlo k rekonstrukci slávajícího vjezdu na pozemek č. 1358/75. Z tohoto důvodu je nutné před pokládkou obrub provést výškové a směrrové proměření. Následně za účasti AD, TDI a stavebního úřadu budou stanoveny případné změny. Předpokládá se úprava příčné sklonu na průběžném chodníku ve směru do komunikace, zmenšení rozsahu úpravy vjezdu ve směru na soukromý pozemek a předpokládá se, že nebude realizovaný odvodňovací žlab.

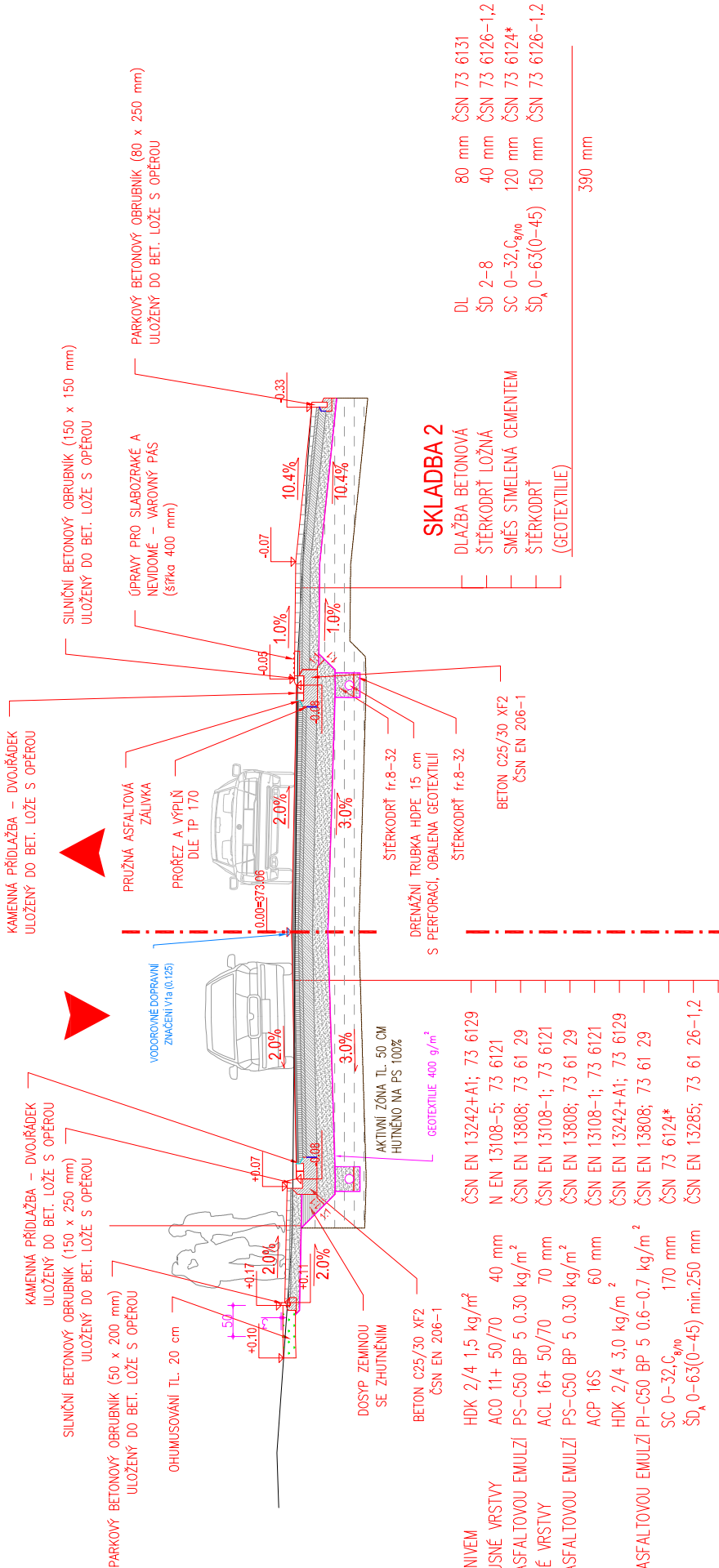
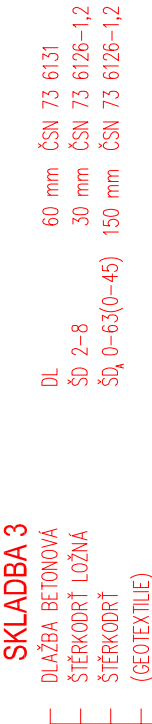
Všechny betonové dlažby budou bez řazeč.

DETAIL A 1:50



ZELEŇ	KOMUNIKACE				VJEZD
	SO 102	SO 101	SO 102	SO 102	
	0.90	2.00	4.00	2.00	2.50

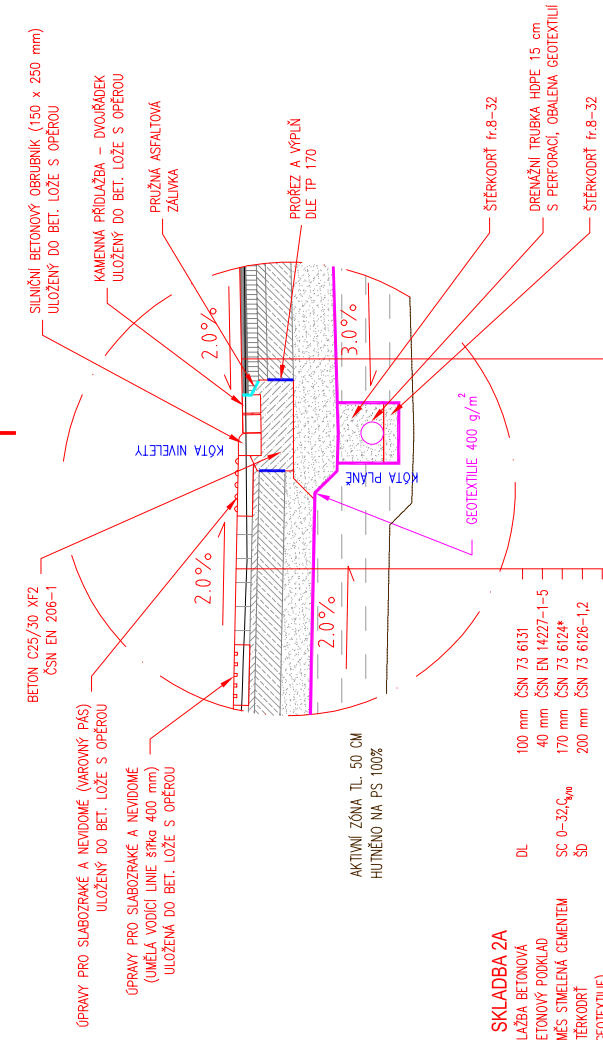
SO 101 SO 102




SROVNÁVACÍ ROVINA BpV

VŘ = km 0.160 00

SO 102 SO 101



Změna: Popis:	Vypracoval: Datum: Autorizační razítko: Paré:			
Schéma:	Alce:	MĚSTO DOBRŠÍ - STAVEBNÍ ÚPRAVY KOMUNIKACE A CHODNÍKŮ V UL. PRAŽSKÁ (III/11628)		
	Objednatel / Investor:	Investor: Krajská správa a údržba silnic Středočeského kraje p.o. Zborovská 11 150 21 Praha 5 mail: poslatna@kus.cz www: kus.cz		
	Generální projektant:	Hlavní inženýr projektu: Ing. Václav Juppá		
	DOPAS s.r.o.	Datum: 08-11/2021		
	Město Dobříš Ing. Václav Juppá 150 00 Praha 5 - Košary tel.: +420 777 646 724 mail: info@kosasatel.cz zak.risk:	Datum: 08-11/2021		
	Zodpovědný projektant: Kontrolant: Ing. Vladimír Černý Výpracovatel: Ing. Vladimír Černý zak.risk:	Datum: 08-11/2021		
Název výkresu:	Měřítko: 1:100(1:50)			
Služební Pb:	DUR + DSP	Vzorový příčný řez a detail napojení		
Dokumentace pro společné povolení stavby	Část / profese: D	Služební objekt: 102	Formát: 3 x A4	
Palinops:	Dokumentace objektu a technických a technologických zařízení	Chodníky a zpevňené plochy a technologických zařízení	č. výkresu: 3	
Výška:	Výškový systém BpV			