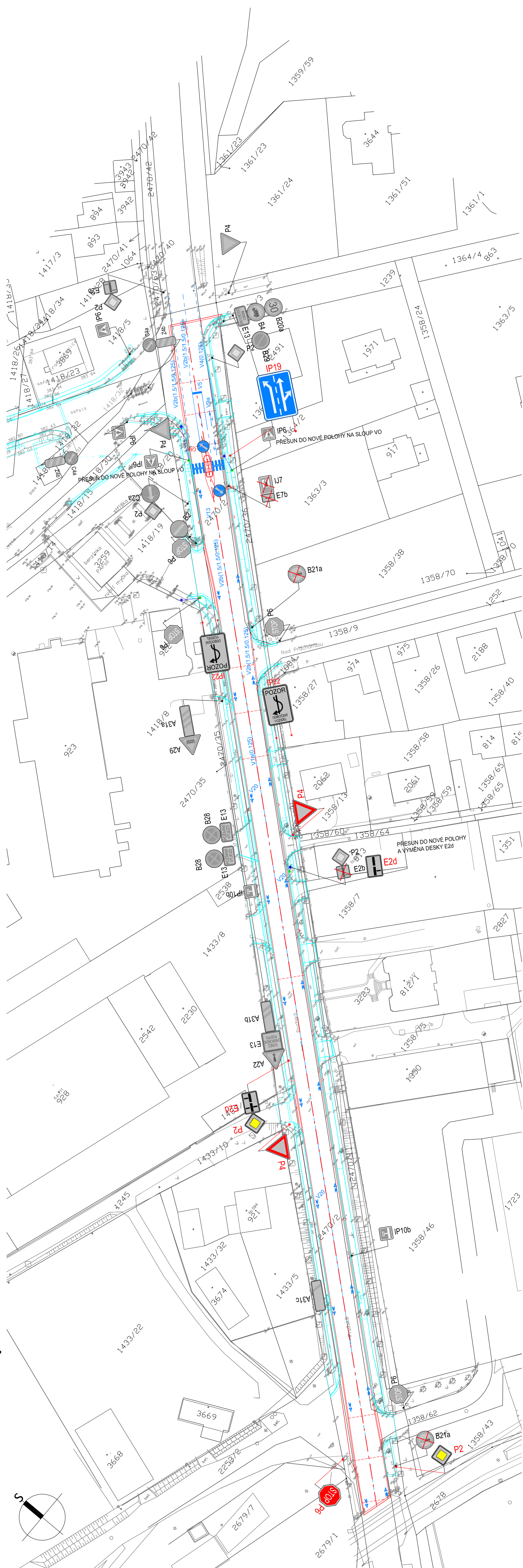


Situace dopravního značení	1:750
----------------------------	-------

# Situace dopravního značení


Situace dopravního značení	1:750
----------------------------	-------




LEGENDA:		
	Svislé dopravní značení - stávající	Parkový betonový obrubník, 50 x 200 mm
	Svislé dopravní značení - nové	Hrany a obruby řešené v jiném stavebním objektu
	Svislé dopravní značení - přesunutě	
	Svislé dopravní značení - rušené	
	Vodorovné dopravní značení	
	Silniční betonový obrubník, 150 x 250 (150 x 150) mm	

LEGENDA:

Zaměření a katastrální mapa v dané lokalitě byla provedena firmou Veidenthaler Petr - geodet. Stávající inženýrské síťe byly oříznuty od objednatele. Před zahájením prací je nutné, aby investor požádal majitele (provozovatele) jednotlivých inž. sítí o vyřízení v terénu, aby nedošlo k jejich poškození.

	
Zaměření stávajícího stavu objektu a okolí	
Katastrální mapa	
Geodetické značky z digitálního zaměření	

Znění: Popis:	Výpracovník:	Datum:	Autorizací razik:	Paré:
Znění: Popis:	Výpracovník:	Datum:	Autorizací razik:	Paré:
Sčtena:	Akce:	MĚSTO DOBŘÍŠ - STAVEBNÍ ÚPRAVY KOMUNIKACE A CHODNÍKŮ V UL. PRAŽSKÁ (III/11628)		
	Objednatel, investor:	Investor:		