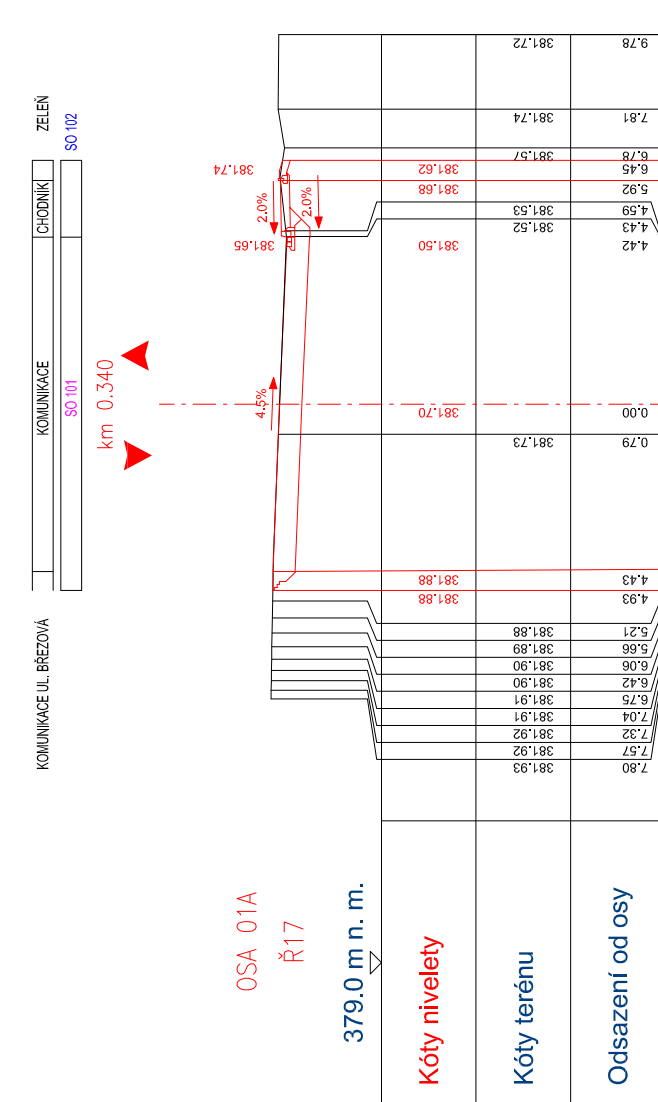
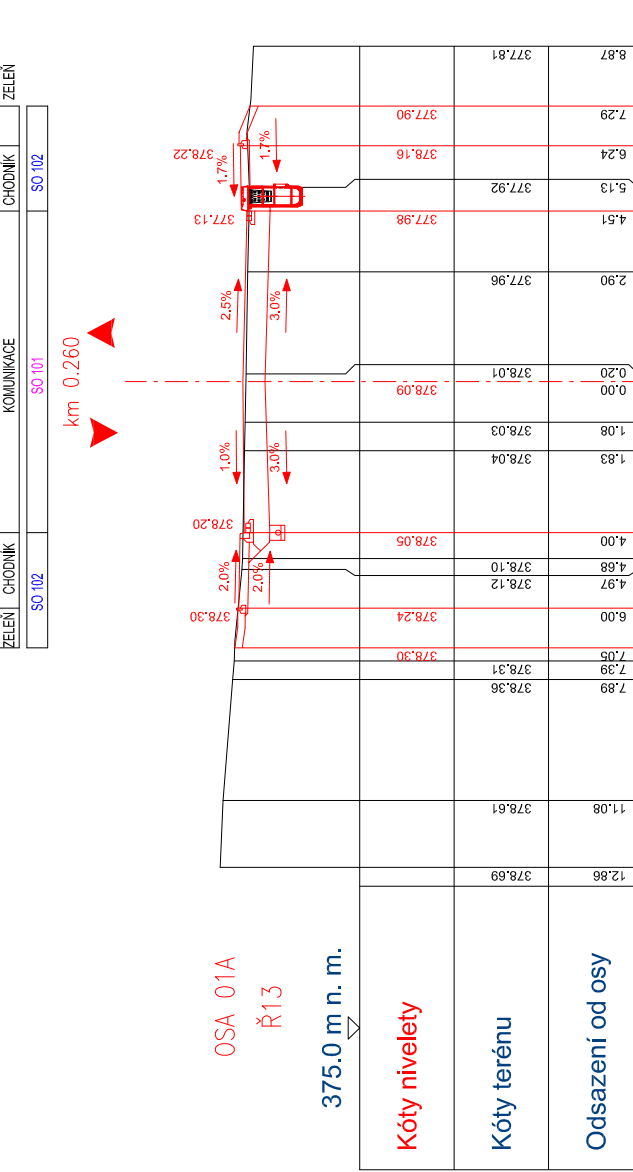
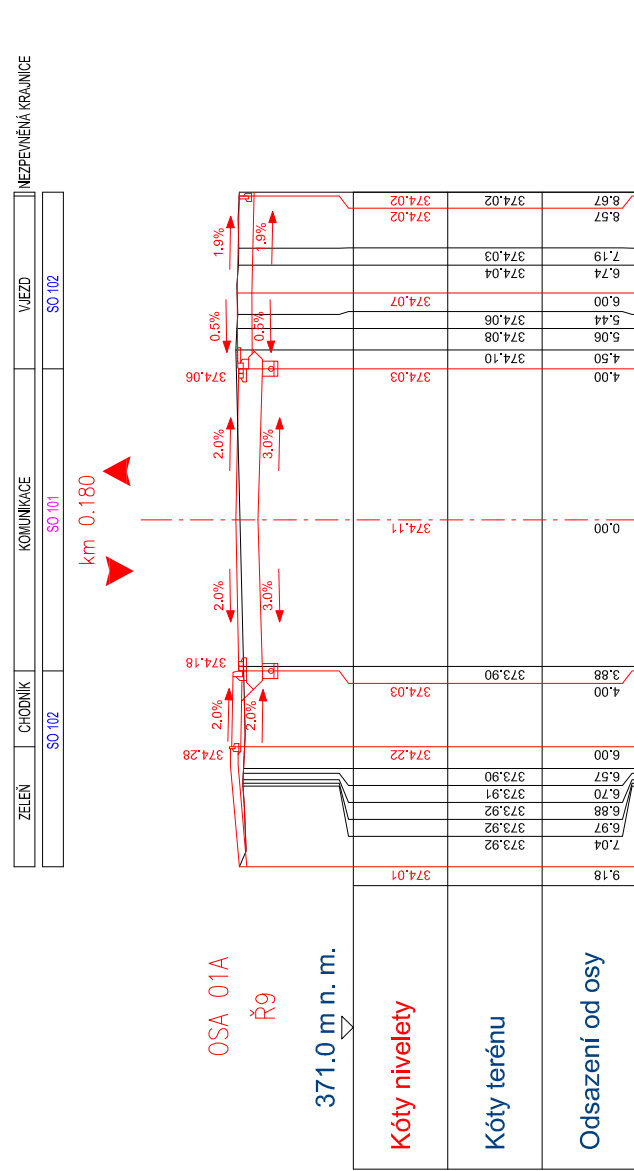
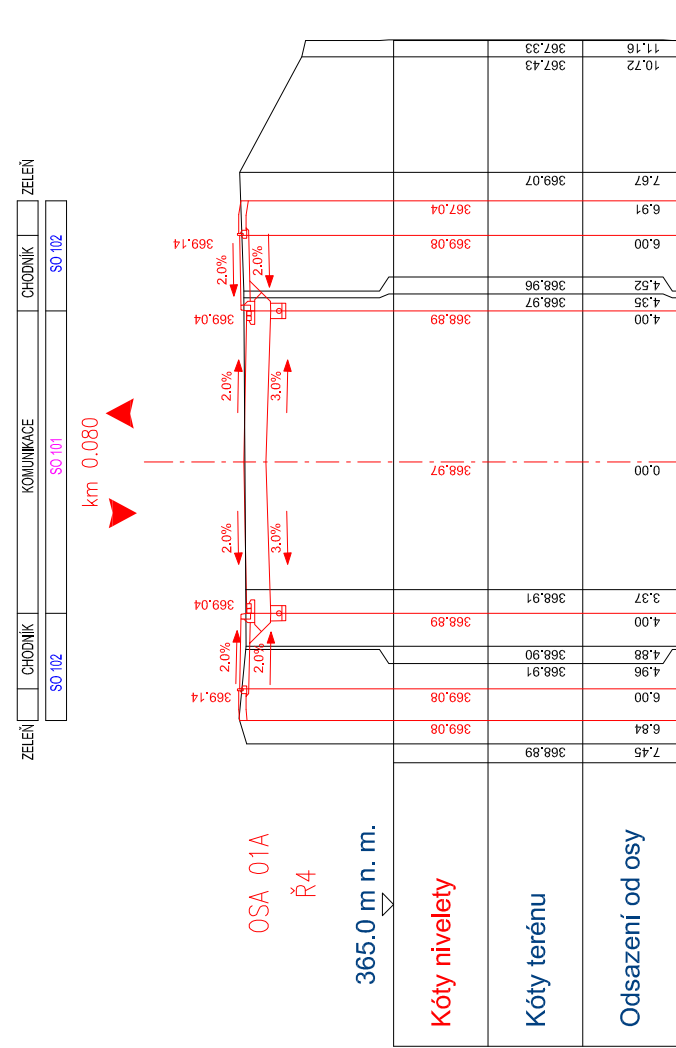
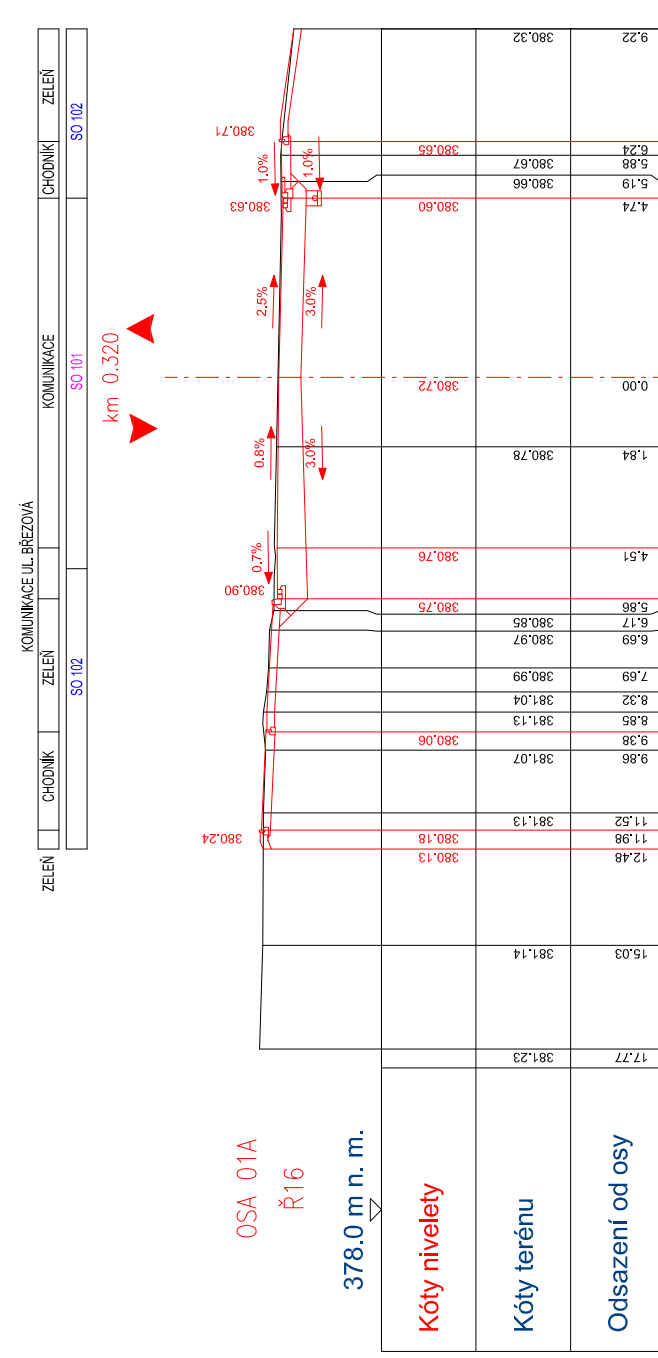
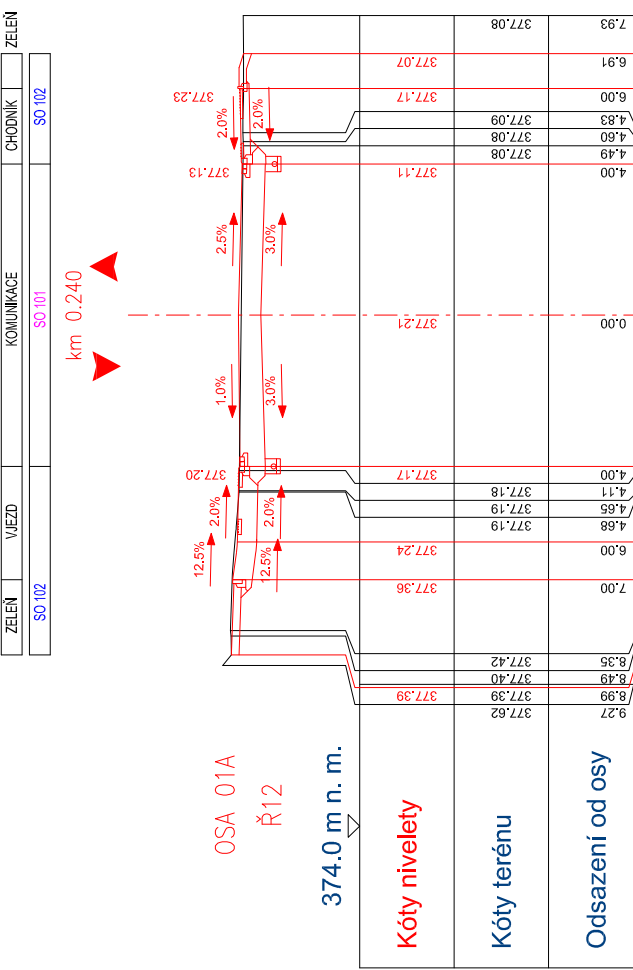
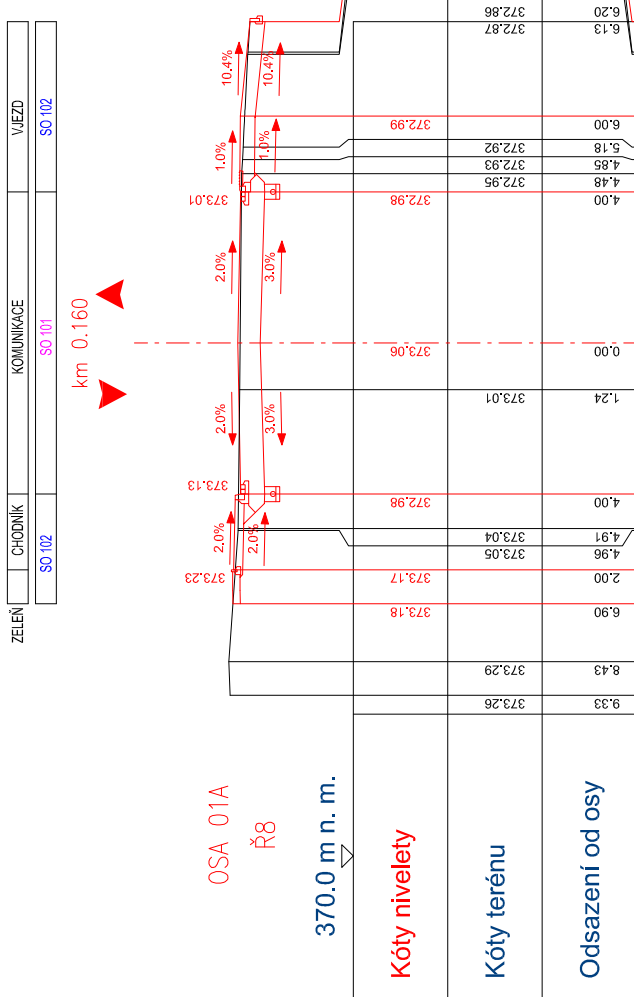
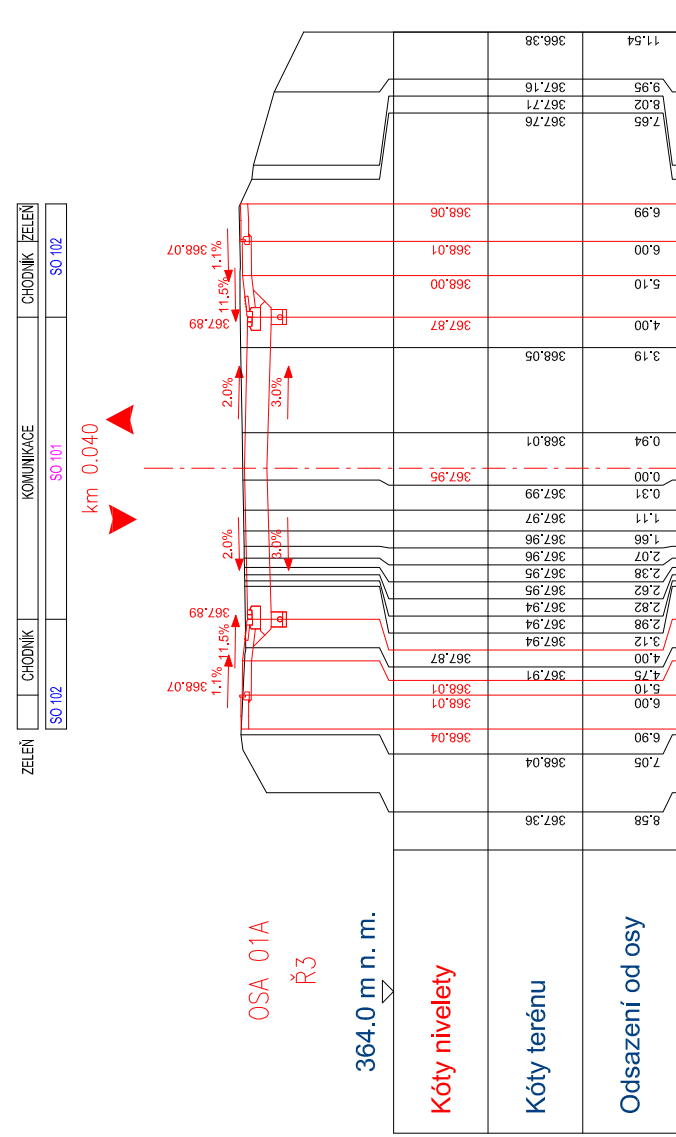
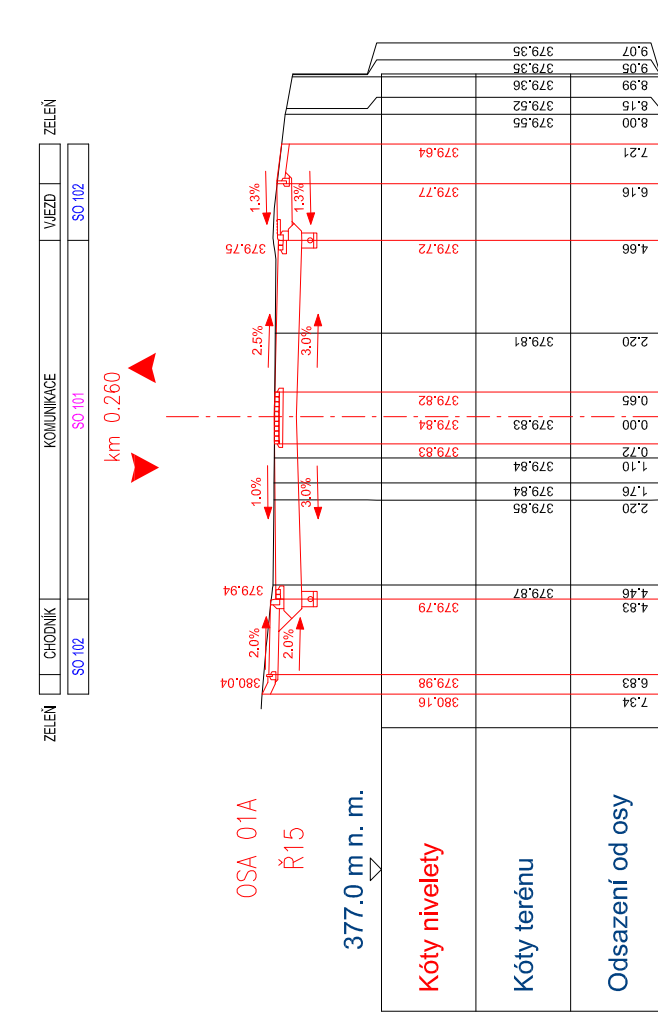
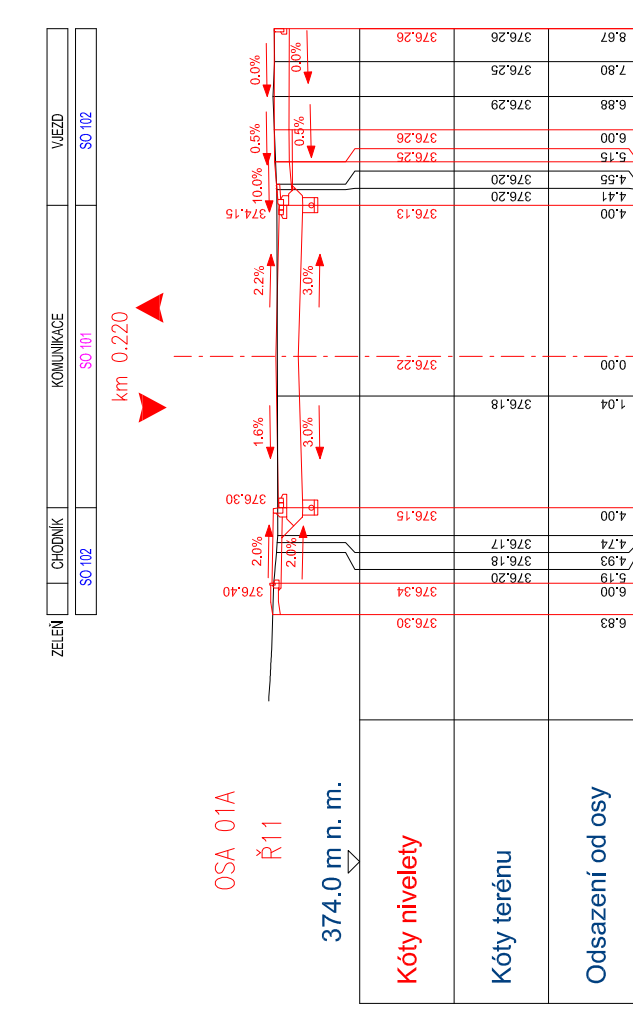
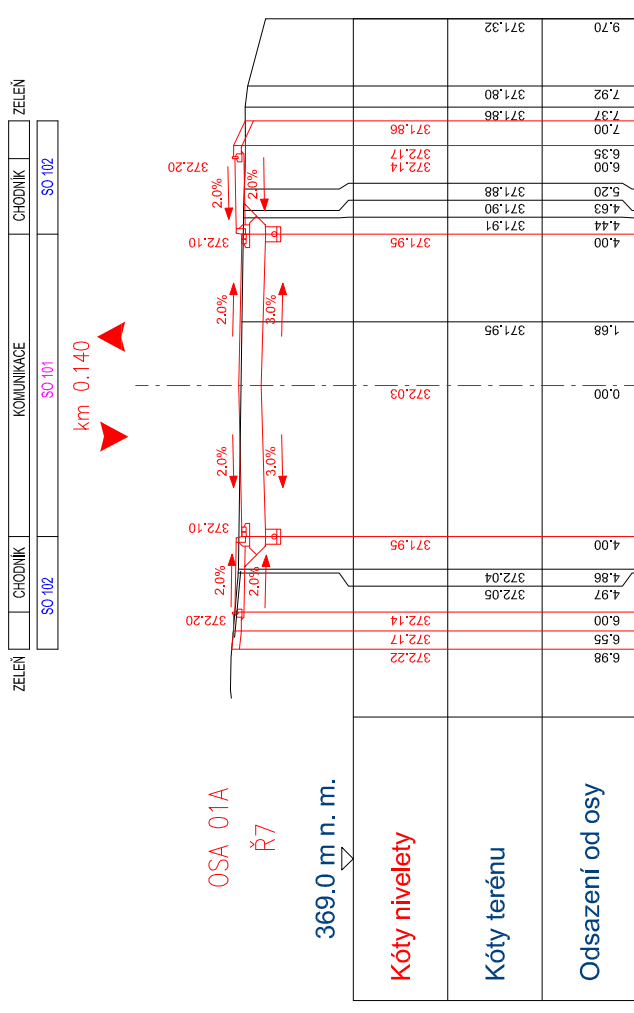
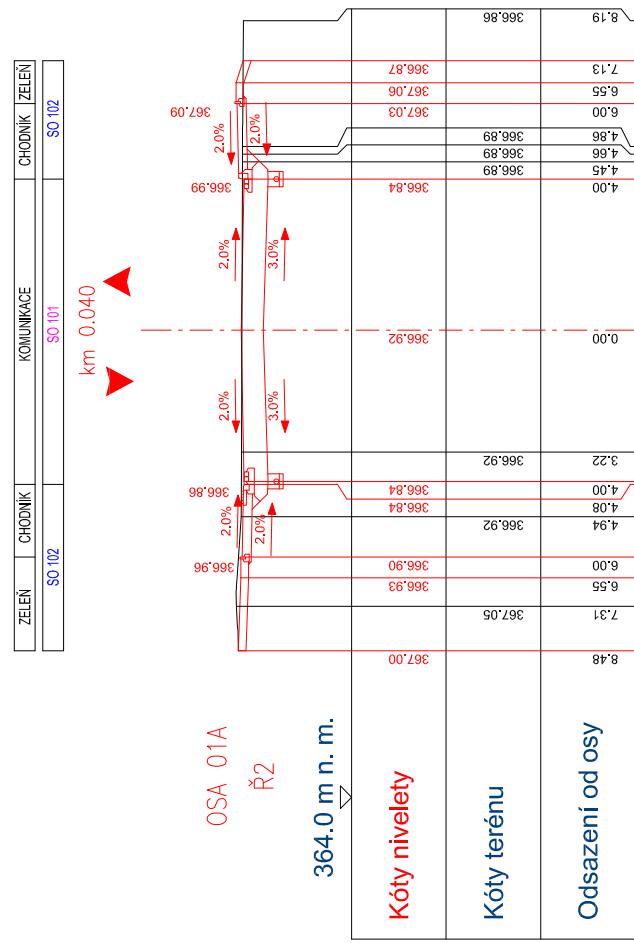
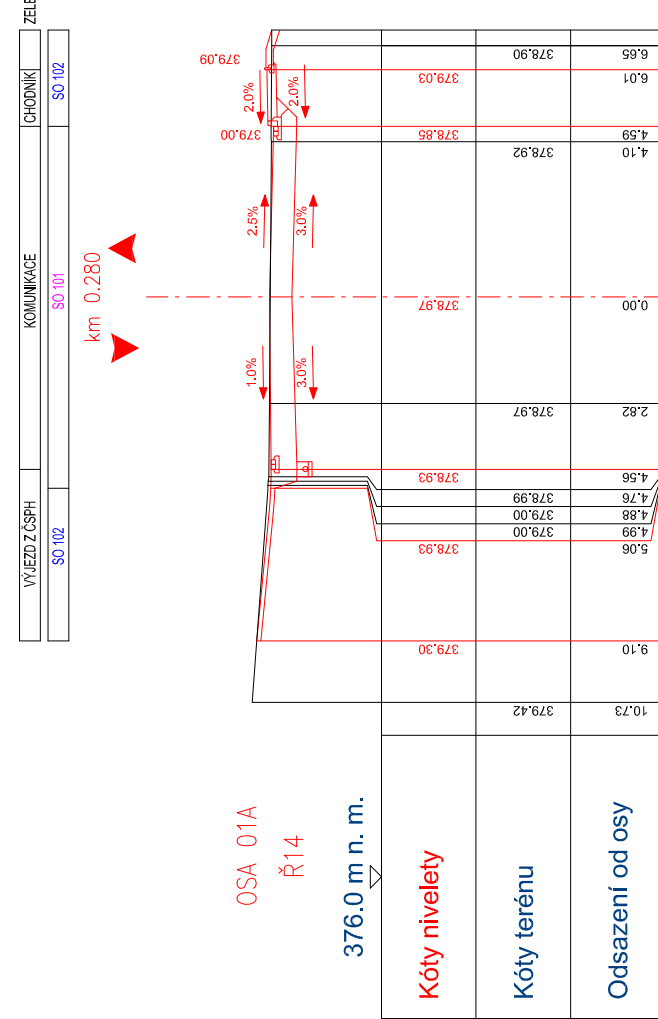
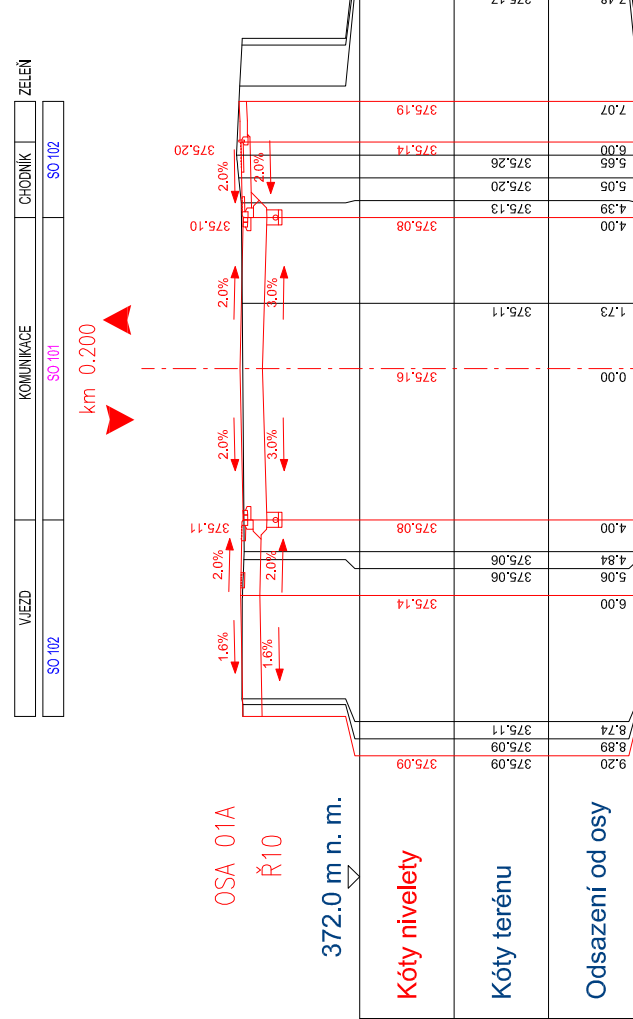
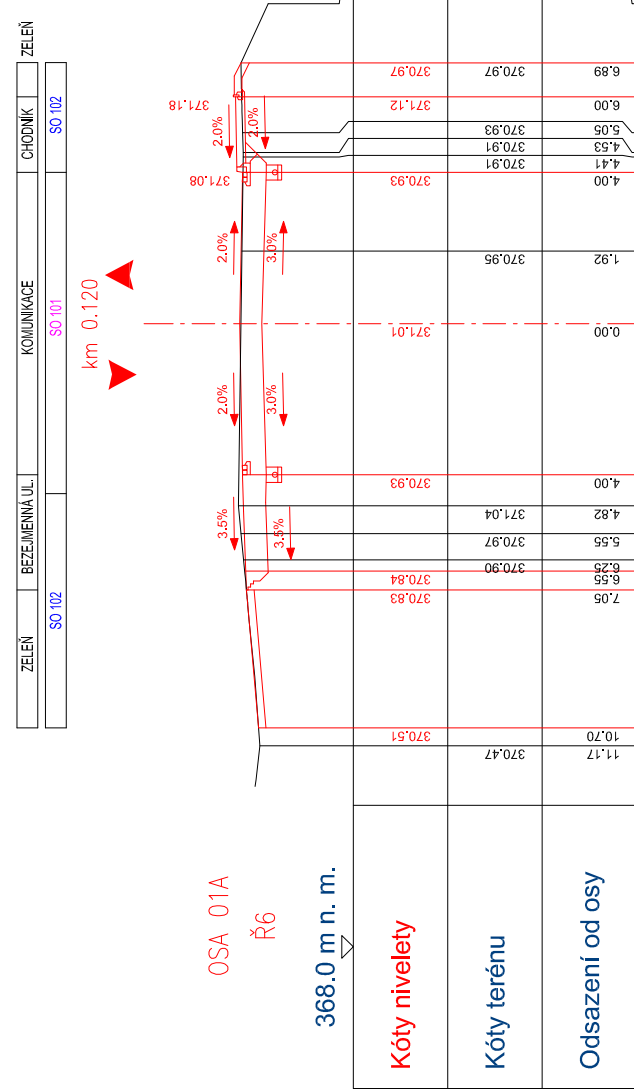
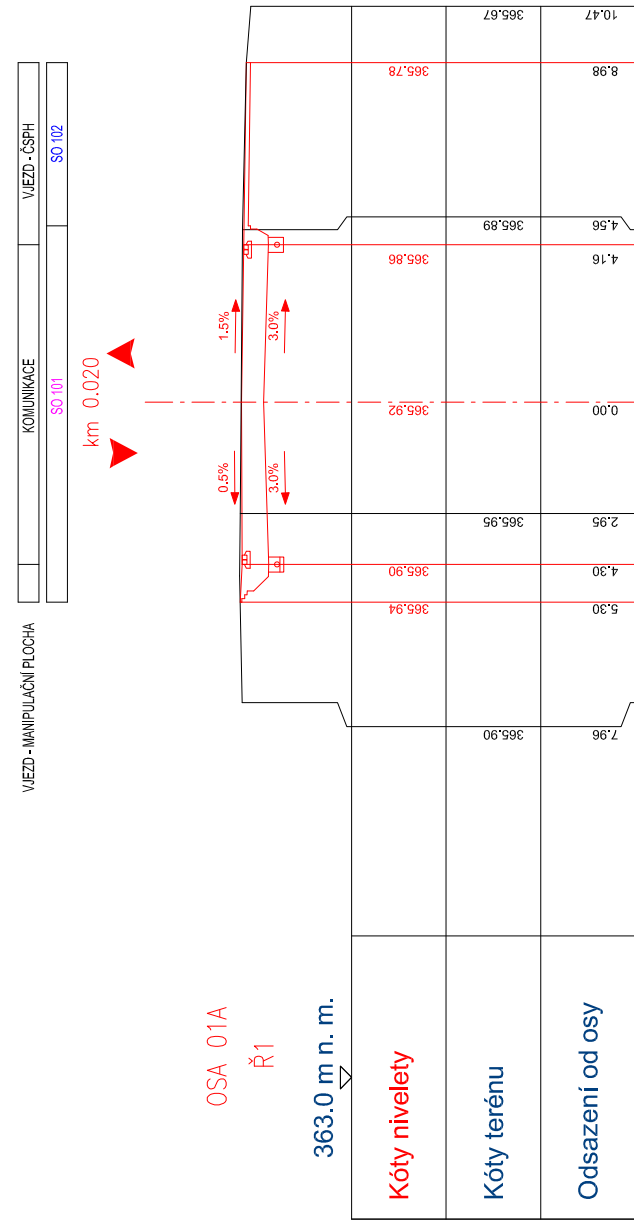


Charakteristické příčné řezy	1:200



LEGENDA:

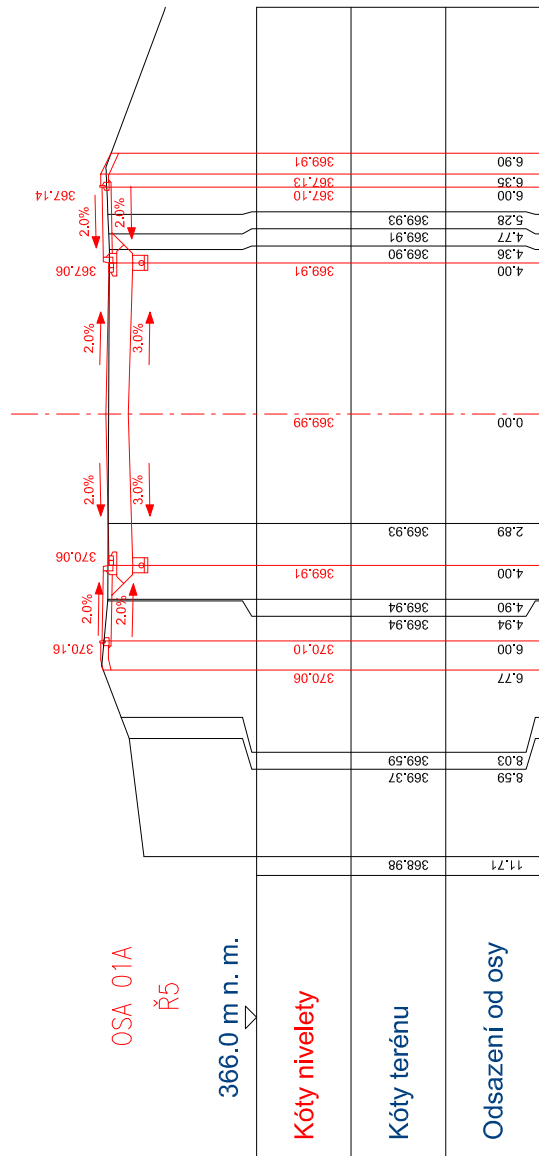
Zaměření a katastrální mapa v dané lokalitě byla provedena firmou Veidenthaler Petr - geodet. Stávající inženýrské sítě byly obdrženy od objednatele. Před zahájením prací je nutné, aby investor požádal majitele (provozovatele) jednotlivých inž. sítí o vytyčení v terénu, aby nedošlo k jejich poškození.


POZN:

V roce 2021 a 2022 došlo k rekonstrukci dešťové kanalizace. Z tohoto důvodu můžou být některé povrchové znaky (vod. šoupě, kan. šachty) již zrušeny a nebo nahrazeny novými.

* V rámci zpracování DPS došlo k rekonstrukci stávajícího vjezdu na pozemek č. 1358/75. Z tohoto důvodu je nutné před pokládkou obrub provést výškové a směrnicí přeměření. Našezení za části AD, TDI a stávajícího budou stavení případně změny. Předpokládá se upravení příčného sklonu na průběžném chodníku ve směru do komunikace, zmenšení sklonu úpravy vjezdu ve směru na soukromý pozemek a předpokládá se, že nebude realizovaný odvodňovací žlab.

Všechny betonové dlažby budou bez fazeb.



Znalec: Projez	Stěžer		AZCZ MĚSTO DOBRŠÍ - STAVEBNÍ ÚPRAVY KOMUNIKACE A CHODNÍKŮ V UL. PRAŽSKÉ (III/11628)	Vypracoval: Datum: Autizující zastupitel: Penze:	08-11/2021 08-11/2021 08-11/2021 08-11/2021 1:200 10 x A4 1: výkres:
Znalec: Projez Datum:	Stěžer Datum:	Vypracoval: Datum: Autizující zastupitel: Penze:	AZCZ MĚSTO DOBRŠÍ - STAVEBNÍ ÚPRAVY KOMUNIKACE A CHODNÍKŮ V UL. PRAŽSKÉ (III/11628)	Vypracoval: Datum: Autizující zastupitel: Penze:	08-11/2021 08-11/2021 08-11/2021 08-11/2021 1:200 10 x A4 1: výkres: