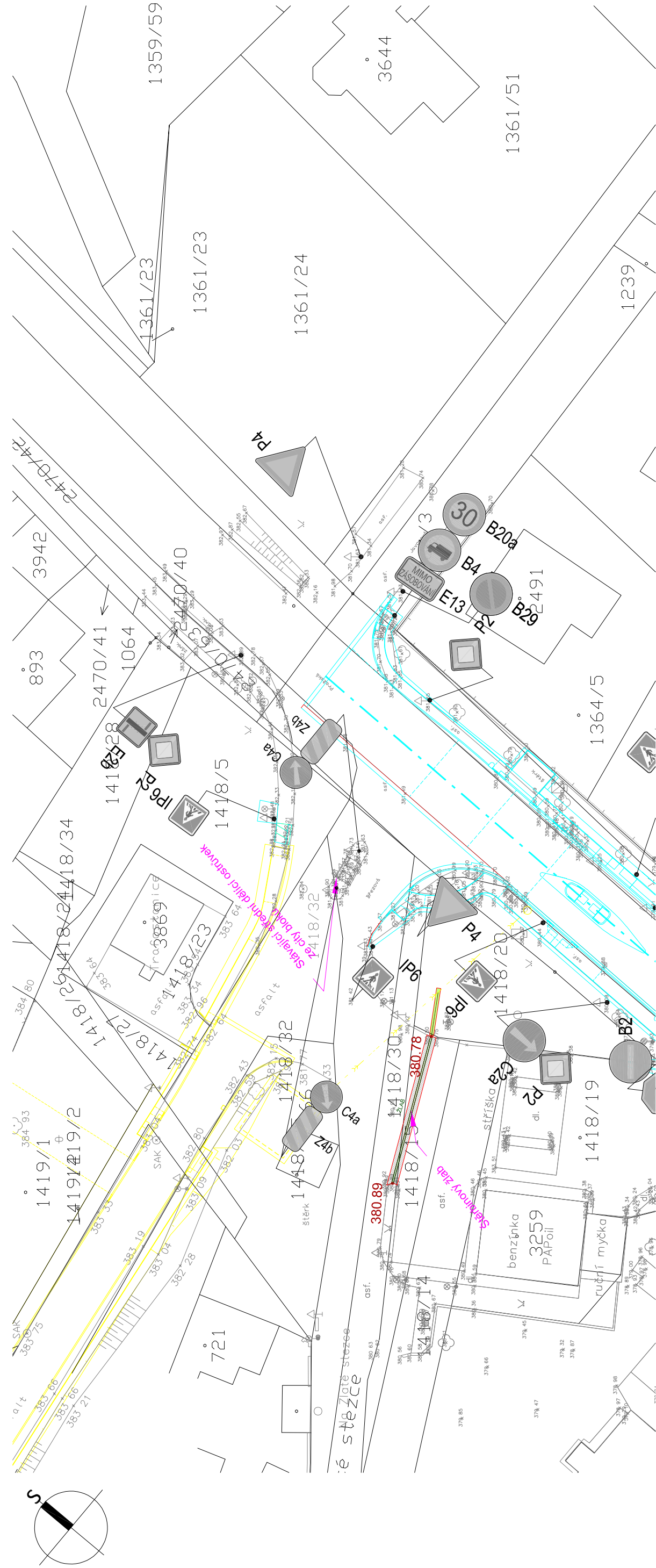












Situace 1:500




	Komunikace - úprava obrusné a ložné vrstvy SKLADBA 1 - povrch - asfaltový
	Zeleň - ohumusování tl. 20 cm
	Hrany terénních úprav
	Přípojky uličních vpustí DN 200
	Úpravy řešené v jiné investiční akci - "MĚSTO DOBRŘÍŠ - STAVEBNÍ ÚPRAVY KOMUNIKACE V ULICI BŘEZOVÁ"
	Svislé dopravní značení - stávající
	Hrany a obruby řešené v jiném stavebním objektu

	Zaměření stávajícího stavu objektu a okolí
	Katastrální mapa
	Geodetické značky z digitálního zaměření

LEGENDA:

Zaměření a katastrální mapa v dané lokalitě byla provedena firmou Veldenthaler Petr - geodet. Stavující intenzivně sítě byly oborzeny od objednatele. Před zahájením prací je nutné, aby investor požádal majitele (provozovatele) jednotlivých inž. sítí o vytyčení v terénu, aby nedošlo k jejich poškození.

Znění: Popis:	Vypracoval: Datum: Autizační razítko: Paré:
Schéma:	Akce:
	<p style="text-align: center;"><b>MĚSTO DOBŘÍŠ - STAVEBNÍ ÚPRAVY KOMUNIKACE A CHODNÍK V UL. PRAŽSKÁ (III/11628)</b></p>
Obchodní / investor: Město Dobříš Mírové náměstí 119 253 01 Dobříš tel.: +420 318 533 311 mail: epodatelna@messtodobris.cz www.messtodobris.cz	Investor: Krajská správa a údržba silnic Středočeského kraje p.o. Zborovská 11 150 21 Praha 5 mail: podatelna@ksus.cz www.ksus.cz
Generální projektant: <b>DOPAS s.r.o.</b> Mahenova 494/3 150 00 Praha 5 - Košíře tel.: +420 737 649 724 mail: info@dopas.net zak.cislo:	Hlavní inženýr projektu: Ing. Václav Juppa
Projekt: <b>DOPAS s.r.o.</b> Mahenova 494/3 150 00 Praha 5 - Košíře tel.: +420 737 649 724 mail: info@dopas.net zak.cislo:	Datum: Odpovědný projektant: Ing. Václav Juppa Kontrolní: Ing. Vladimír Černý Vypracoval: Ing. Vladimír Černý
Datum: Datum: Datum: Datum:	Datum: Datum: Datum: Datum:
Název výkresu:	Měřítko:
Část / profese:	Stavební objekt:
Dokumentace objektů a technických a technologických zařízení	103 Komunikace a ostatní plochy ul. Brezová
Výškopis:	Výškový systém Bpv
Stupeň PD:	Formát:
DPS Dokumentace pro provádění stavby	1:500
Souřadnicový systém S-JTSK	3 x A4
Popis:	č. výkresu: