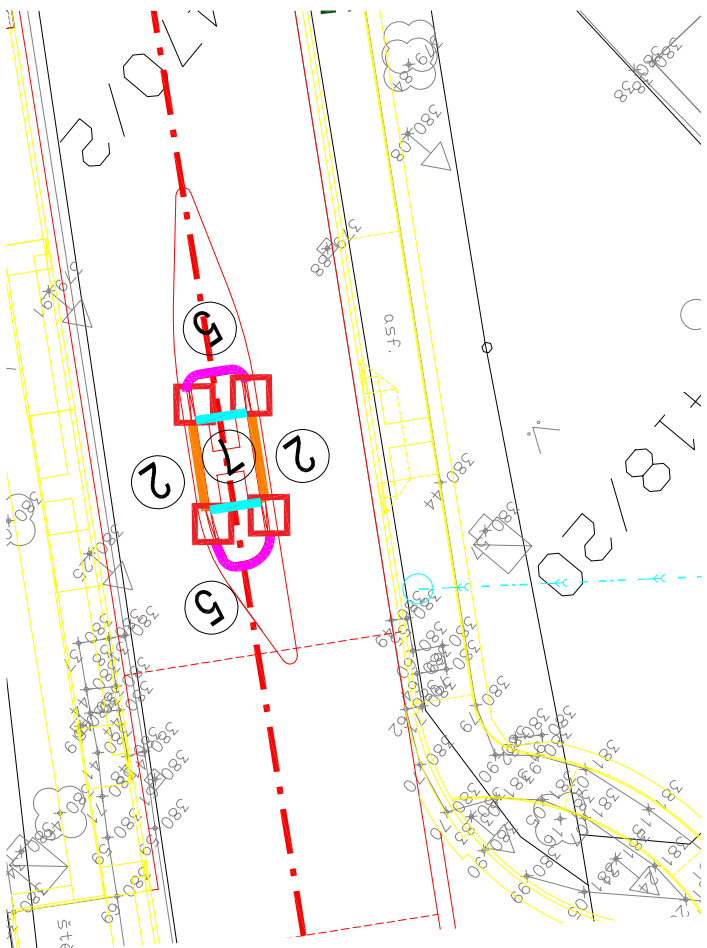
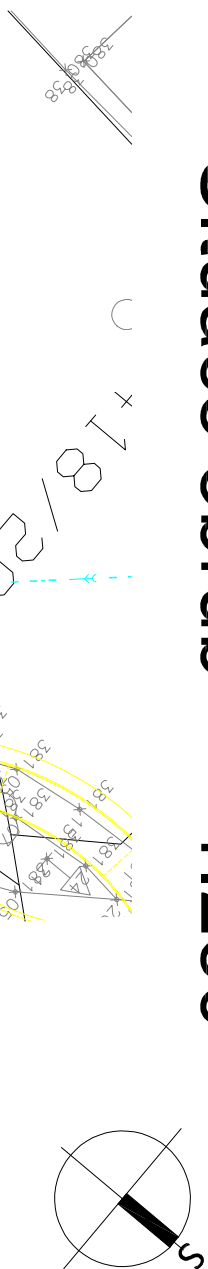


Situace obrub 1:250












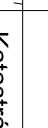
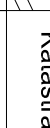
POZN:

V roce 2021 a 2022 došlo k rekonstrukci dešťové kanalizace. Z tohoto důvodu mužům bytí některé povrchové znaky (vod. šoupě, kan. šachty) již zrušeny a nebo nahrazeny novými.

\* V rámci zpracování DPS došlo k rekonstrukci stávajícího vjezdu na pozemek č. 1358/75. Z tohoto důvodu je nutné před pokládkou obrub provést výškové a směrové proměření. Následně za účasti AD, TDI a stavbyvedoucího budou stanoveny případné změny. Předpokládá se úprava příčného sklonu na průběžném chodníku ve směru do komunikace, zmenšení rozsahu úpravy vjezdu ve směru na soukromý pozemek a předpokládá se, že nebude realizovaný odvodňovací žlab.




Všechny betonové dlažby budou bez fází.

LEGENDA:	
	Silniční betonový obrubník, 150 x 150 mm výška nášlapu +2 cm
	Silniční betonový obrubník, 150 x 250 mm výška nášlapu +15 cm
	Parkový betonový obrubník, 50 x 200 mm výška nášlapu +0 cm
	Vyznačení obrubníkového dílce, který tvoří rampu mezi odlišnými výškovými rozdíly obrubníků (sil. betonový obrubník)
	Hrana terénních úprav
	Podchodníková uliční vpust - nová
	Hrana terénních úprav řešené v jiném SO

	<b>LEGENDA STÁVAJÍCÍHO STAVU, GEODETICKÁ DOKUM.</b>
	<b>Zaměření stávajícího stavu objektu a okolí</b>
	<b>Katastrální mapa</b>
	<b>Geodetické značky z digitálního zaměření</b>

LEGENDA:

Zaměření a katastrální mapa v dané lokalitě byla provedena firmou Videnthaler Petr - geodet. Stávající inženýrské sítě byly obdrženy od objednatele. Před zahájením prací je nutné, aby investor požádal majitele (provvozovatele) jednotlivých inž. sítí o vytyčení v terénu, aby nedošlo k jejich poškození.

Změna:	Popis:	Vypracoval:	Datum:	Autorizační razítko:	Page:
Schéma:	<p><b>MĚSTO DOBŘÍŠ - STAVEBNÍ ÚPRAVY KOMUNIKACE A CHODNÍKŮ V UL. PRAŽSKÁ (III/11628)</b></p>				
	<b>Objednatel / investor:</b> Město Dobříš Mírové náměstí 119 263 01 Dobříš tel.: +420 318 533 311 mail: epodatelna@mesiodobris.cz www: mesiodobris.cz		<b>Investor:</b> Krajská správa a údržba silnic Středočeského kraje p.o. Zborovská 11 150 21 Praha 5 mail: podatelna@ksus.cz www: ksus.cz		
	<b>Generální projektant:</b> DOPAS s.r.o. Mateřova 494/3 150 00 Praha 5 - Košíře tel.: +420 737 649 724 mail: info@dopas.net zak.číslo: 2020_1015		<b>Hlavní inženýr projektu:</b> Ing. Václav Juppa 		
	<b>Profese:</b> DOPAS s.r.o. Mateřova 494/3 150 00 Praha 5 - Košíře tel.: +420 737 649 724 mail: info@dopas.net zak.číslo: 2020_1015		<b>Zodpovědný projektant:</b> Ing. Václav Juppa <b>Kontroloval:</b> Ing. Vladimír Černý <b>Vypracoval:</b> Ing. Vladimír Černý 		
	<b>Název výkresu:</b>  <b>Situace obrub</b>		<b>Datum:</b> 01/2023 <b>Měřítko:</b> 1:250		
<b>Suplení PD:</b> DPS Dokumentace pro provádění stavby		<b>Část / profese:</b> D Dokumentace objektů a technických a technologických zařízení	<b>Stavební objekt:</b> 101 Komunikace ul. Pražská III/11628	<b>Formát:</b> 2 x A4	<b>Č. výkresu:</b> 7
<b>Poloha:</b> Souřadnicový systém S-JTSK					