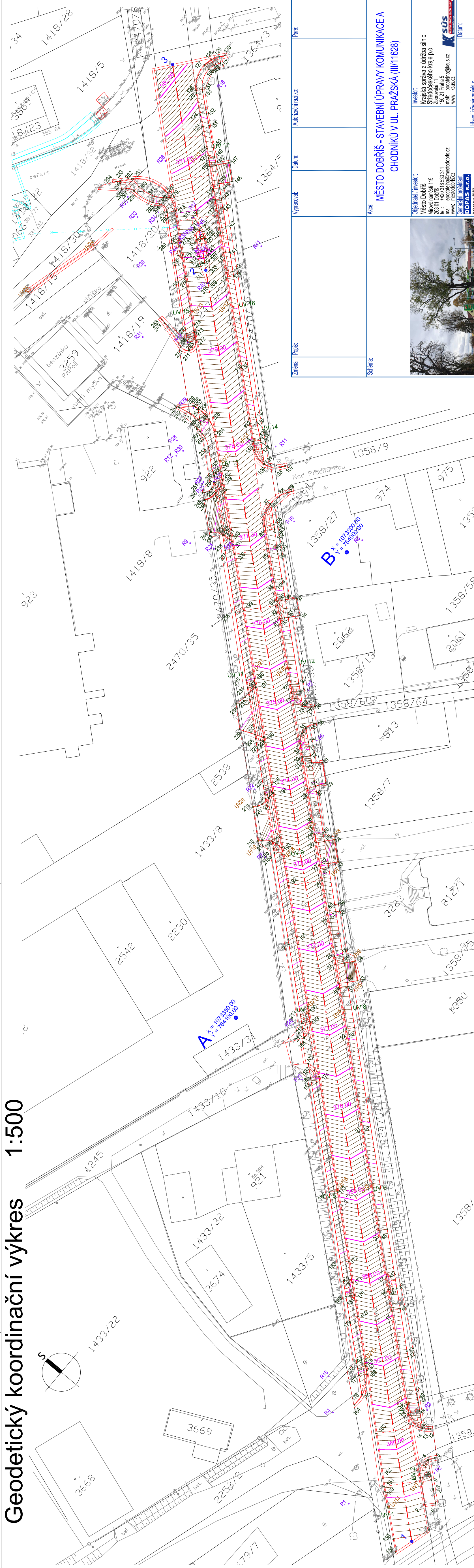
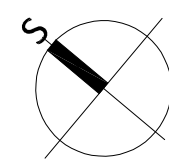


Geodetický koordinační výkres

1:500



POZN:

V roce 2021 a 2022 došlo k rekonstrukci dešťové kanalizace. Z tohoto důvodu můžou být některé povrchové znaky (vod. šoupě, kan. šachty) již zrušeny a nebo nahrazeny novými.

- * V rámci zprazopcování DPS došlo k rekonstrukci stávajícího vjezdu na pozemek č. 1358/75. Z tohoto důvodu je nutné před pokládání obrub provést výškové a směrové proměření. Následně za účasti AD, TDI a stavbyvedoucího budou stanoveny případné změny. Předpokládá se úprava příčného sklonu na průběžném chodníku ve směru do komunikace, zmenšení rozsahu úpravy vjezdu ve směru na soukromý pozemek a předpokládá se, že nebude realizovaný odvodňovací žlab.




Všechny betonové dlažby budou bez fazeb.


LEGENDA:			
	Slitniční betonový obrubník 150 x 250 mm, 150 x 150 mm	 5	Vytyčovací bod osy
	Parkový betonový obrubník 80 x 250 mm	 R20	Vytyčovací bod poloměru
	Parkový betonový obrubník 50 x 200 mm	 7	Vytyčovací bod
	Úpravy řešená v jiné investiční akci - "MĚSTO DOBRŠÍ - STAVEBNÍ ÚPRAVY KOMUNIKACE V ULICI BREZOVA"	 J01	Vytyčovací bod uliční vpusti nebo žlabu
	Vrstevnice po 5 cm		
	Vrstevnice po 50 cm		
			

LEGENDA:

Zaměření a katastrální mapa v dané lokalitě byla provedena firmou Veidenthaler Pet - geod. Stávající inženýrské sítě byly obřezány od objednatele. Před zahájením prací je nutné, aby investor požádal majitele (provozovatele) jednotlivých inž. sítí o vytyčení v terénu, aby nedošlo k jejich poškození.

LEGENDA STÁVAJÍCÍHO STAVU, GEODETICKÁ DOKUM.

	Zaměření stávajícího stavu objektu a okolí
	Katastrální mapa
	Geodetické značky z digitálního zaměření

Značka:	Podpis:	Ypracoval:	Datum:	AutORIZAČNÍ RAZÍTKO:	Page:
		<p>Adresa: MĚSTO DOBRŠÍ - STAVEBNÍ ÚPRAVY KOMUNIKACE A CHODNÍKŮ V UL. PRAŽSKÁ (III/11628)</p>			
<p>Suplení PD: DPS Dokumentace pro provádění stavby</p>		<p>Část / profese: Dokladová část</p>		<p>Formát: A4</p>	
<p>Podpis: Souřadnicový systém S-JTSK</p>		<p>Výskots: Výškový systém Bpv</p>		<p>Č. výkresu: 1.1</p>	