

PRAGOPROJEKT a.s.

Ing. Michal Pospíšil

K Ryšance 1668/16

147 54

VÁŠ DOPIS ZNAČKY / ZE DNE	NAŠE ZNAČKA	VYŘIZUJE / LINKA	BENEŠOV DNE
3.11.2020	/vyj/Št/2020/216	Štuncová Jana	4.11.2020

VĚC: Vyjádření k existenci sítí: „**Most přes Vltavu ve Štěchovicích - rekonstrukce**“

V zájmovém území stavby se nachází vodohospodářské sítě v naší správě.

Konkrétně se jedná o vodovodní řad D (PE90) na pozemku parc. č. 668, 721, a dále kanalizační gravitační stoka A (PVC300) na pozemku parc. č. 721, 668, 712/3, a kanalizační gravitační stoka B (PVC300) na pozemku parc. č. 712/3, 668, vše v k.ú. Štěchovice u Prahy.

VHS Benešov souhlasí s vydáním stavebního povolení na výše uvedenou akci za těchto podmínek:

1. Požadujeme respektovat stávající vodohospodářské zařízení včetně ochranných pásem (ochr. pásmo u potrubí činí 1,5 m (do DN200) a 2,5 m (do DN500 vč.) od vnějšího lince stěny potrubí na každou stranu- § 23 zák. 274/2001 Sb).
2. Při souběhu a křížení s tímto potrubím nutno zároveň respektovat příslušné normy a předpisy, zejména ČSN 736005 „Prostorová úprava vedení technického vybavení“.
3. Při výkopových pracích nesmí dojít k narušení trubního vedení a souvisejícího vdh. zařízení.
4. Za poruchy na vodohospodářském zařízení, které vzniknou v důsledku výše uvedené akce, nese plnou odpovědnost investor.
5. Upozorňujeme, že veškeré výkopové práce v těsné blízkosti vdh. vedení je nutno provádět při našem odborném dohledu.
6. Z důvodu možného tlakového ovlivnění nesmí být nad potrubím skladován materiál, nebo hromaděna výkopová zemina a ochranné pásmo nesmí být zastaveno pevnou stavbou.
7. Veškeré povrchové znaky je potřeba vyzvednout do budoucí nivelity terénu.
8. Před započítím prací se musí vytyčit stávající podzemní zařízení naší správy (možno objednat u p. Jiroty – (tel. 725 422 202).

Platnost vyjádření je 2 roky.



VODOHOSPODÁŘSKÁ
SPOLEČNOST BENEŠOV
s.r.o.
Černoletská 1600, 256 13 Benešov
IČO 475 35 865 DIČ CZ47535865
- 35 -

Ing. Jana Vondrušková

Technická ředitelka

Přílohy: zákres sítí

- Kanalizace**
- 

šoupě sekční
- 

revizní šachta
- 

šoupě kanalizační
- 

vpust
- 

výtok
- 

ČOV
- 

šachta
- 

objekt - zakreslen linií
- 

stoka - zaměřená
- 


stoka - přibližný zakres
- 


stoka - projektované trasy
- 


stoka - neurčená
- 


přípojka


Vodovody


- 


kalníková šachta
- 


studna
- 


redukční šachta
- 


vodoměr
- 


hydrant
- 


šoupě hydrantu
- 


šoupě sekční
- 


šoupě domovní
- 


vodovodní šachta
- 

objekt - zakreslen linií
- 

přípojka
- 

řad - zaměřený
- 

řad - přibližný zakres
- 

řad - projektované trasy
- 

řad - neurčený