

III/12547 ZIBOHLAVY – PŘESTAVBA HAVARIJNÍHO PROPUSTKU EV.Č. 12547p NA MOST

Krajská správa a údržba silnic Středočeského kraje, p.o., Zborovská 11, 150 21 Praha 5, E-mail: podatelna@ksus.cz

Investor:





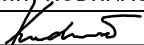

Krajská správa a údržba silnic Středočeského kraje, p.o.
Zborovská 11
150 21 Praha 5

Výškový systém:

Bpv

Souřadnicový systém:

S-JTSK

Číslo zakázky:	15 229 00	HIP:		
Schválil:	Ing. Václav HVÍZDAL	Zodp. projektant:	Ing. Daniel ŠINDLER, Ph.D.	
			724007830, dsn@pontex.cz	
Tech. kontrola:	Ing. Martin KUDRNÁČ	Vypracoval:	Alena PLACHÁ	
602256144, mku@pontex.cz		732558172, apl@pontex.cz		Praha 4, Bezová 1658, 147 14 tel: +420 244462219 fax: +420 244461038

Objednatel:	KSÚS Středočeského kraje, p.o.	Obec:	Bojanovice	Kraj:	Středočeský
Akce:	III/12547 ZIBOHLAVY - PŘESTAVBA HAVARIJNÍHO PROPUSTKU EV.Č. 12547p NA MOST			Datum	Stupeň
Část:	F – DOKLADY			02/2022	PDPS
Příloha:	MAJETKOPRÁVNÍ ELABORÁT			Souprava	Č. přílohy
					F.2

MAJETKOPRÁVNÍ ELABORÁT

1. Identifikační údaje

Název stavby:	III/12547 Zibohlavy – přestavba havarijního propustku ev. č. 12547p na most
Druh stavby:	přestavba
Komunikace:	silnice III. třídy
Obec:	Zibohlavy
Katastrální území:	Zibohlavy [738751]
Místní správní úřad:	Kolín
Kraj:	Středočeský
Správce mostu:	Správa a údržba silnic Středočeského kraje, p.o. Zborovská 81/11, Praha 5, Smíchov, 150 00
Investor/stavebník:	Správa a údržba silnic Středočeského kraje, p.o. Zborovská 81/11, Praha 5, Smíchov, 150 00
Projektant opravy:	Pontex spol. s.r.o. Bezová 1658/1, 147 14 Praha 4 Zodpovědný projektant: Ing. Daniel Šindler Tel.: 724 007 830, e-mail: sindler@pontex.cz
Stupeň PD:	PDPS
Datum:	únor 2022

2. Základní údaje o stavbě

2.1. Křížení

Souřadnice: X = - 692 024,368 Y = -1 058 992,505

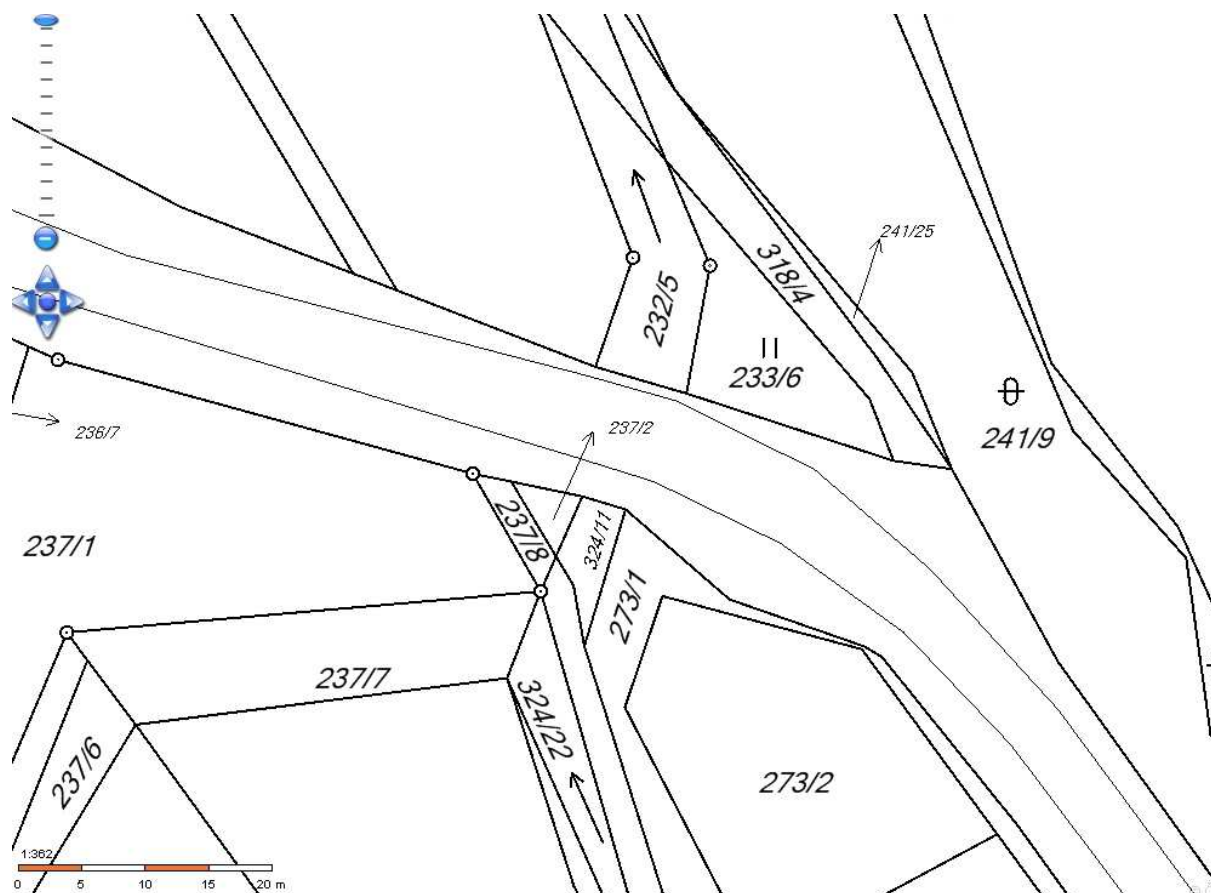
2.2. Převáděná komunikace

Komunikace:	silnice III/12547
Kategorie:	silnice III. třídy, S 5,5
Staničení mostu:	neuvedeno
Výška nivelety v místě křížení:	265,840 m n. m.
Směrové poměry v místě mostu:	přímá
Výškové poměry v místě mostu:	klesání přibližně 0,2% směr Zibohlavy

2.3. Překážka

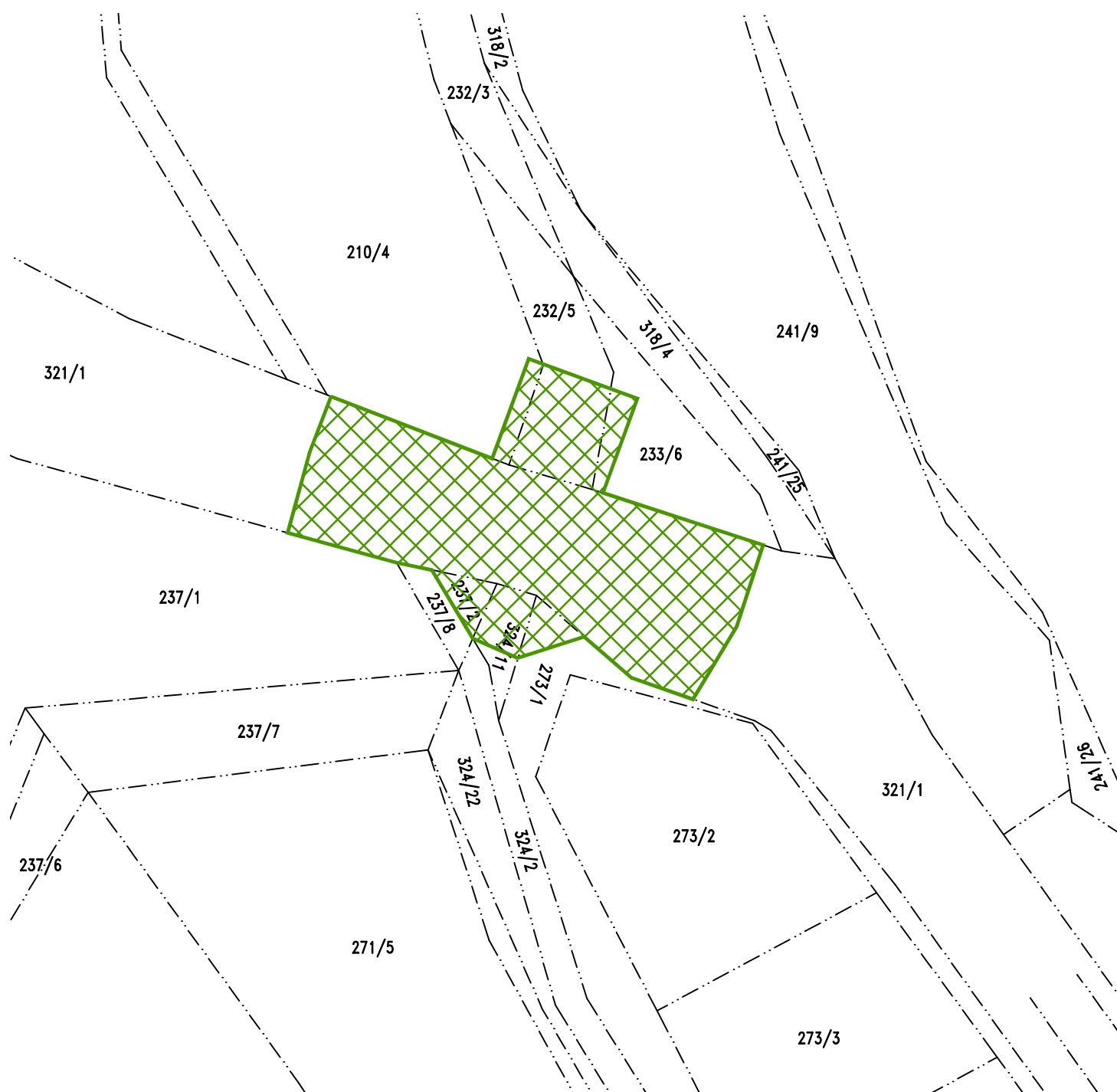
Název:	Pekelský potok
IDVT vodní linie:	10101051
Správce toku:	Povodí Labe, státní podnik

1. Katastrální mapa



SITUACE ZÁBORŮ

M 1:500



Legenda:

123/4 Parcelní číslo

— Hranice KN

 Dočasný zábor

Seznam vlastníků dotčených parcel KN

Katastr. území: **Zibohlavý [738751]**

Parcelní číslo	Majitel	Adresa	Číslo LV	Dočasný zábor [m ²]	Trvalý zábor [m ²]	Druh pozemku	Způsob využití	Způsob ochrany
210/4	Jandák Jaromír	V Polích 106, 280 02 Radovesnice I	475	14		trvalý travní porost	-	ZPF
232/5	Povodí Labe, s.p.	Víta Nejedlého 951/8, Slezské Předměstí, 500 03 Hradec Králové	389	62		vodní plocha	koryto vodního toku	-
233/6	Jandák J., Státní pozem. úřad	V Polích 106, 280 02 Radovesnice I, Husinecká 1024/11a, Žižkov, 13000 Praha 3	475	15		trvalý travní porost	-	ZPF
237/2	Dlabač Jiří	Janákova 2378/16, Dejvice, 160 00 Praha 6	547	15		ostatné plocha	jiná plocha	-
273/1	Dlabač Jiří	Janákova 2378/16, Dejvice, 160 00 Praha 6	547	14		orná půda	-	ZPF
321/1	KSÚS Středočeského kraje, p.o.	Zborovská 81/11, Smíchov, 150 00 Praha 5	217	470		ostatní plocha	silnice	-
324/11	Dlabač Jiří	Janákova 2378/16, Dejvice, 160 00 Praha 6	547	21		orná půda	-	ZPF