

Akce:

III/1124 Nesperry, mosty ev.č. 1124-2  
a 1124-3 před obcí Nesperry

Objednatel:


KRAJSKÁ SPRÁVA A ÚDRŽBA SILNIC  
STŘEDOČESKÉHO KRAJE  
ZBOROVSKÁ 11, 150 21 PRAHA 5



Souřadnicový systém: S-JTSK  
Výškový systém: Bpv

ČÁST E

Číslo zakázky:	20 171 04	HIP:	Ing. Jan Gajzler
		702035730, jga@pontex.cz	
Schválil:	Ing. Václav HVÍZDAL	Zodp. projektant:	Ing. Jan Gajzler
606646680, vhw@pontex.cz		702035730, jga@pontex.cz	
Tech. kontrola:	Ing. Martin Vavřena	Vypracoval:	Ing. Jan Gajzler
602161668, mva@pontex.cz		702035730, jga@pontex.cz	



Praha 4, Bezová 1658, 147 14  
tel: +420 244062215 fax: +420 244461038

Objednatel: KSÚS Středočeského kraje		Obec:	Veliš	Kraj:	Středočeský
Akce:	III/1124 Nesperry, mosty ev.č. 1124-2 a 1124-3 před obcí Nesperry			Datum	Stupeň
Objekt:				12/2022	PDPS
Část:				Souprava	Č. přílohy
Příloha:				E1	
DOKLADY, VYJÁDŘENÍ					

## **Doklady, vyjádření**

### **1. Vyjádření k PD**

***1.1. Tabulka vyjádření*** **1-1**

***1.2. Vyjádření*** **1-2**

**Tabulka vyjádření DOSS k PD - Nesperry**

Č.	Organizace	vyjádření č.j.	ze dne	Vyj. platí do	Souhlas	Poznámka
1	KSÚS, Stanislav Pohunek, Zborovská 11, 150 21 Praha 5	-	28.1.2022	-	ANO	
2	Obecní úřad Veliš, Veliš 1, 257 06 Louňovice pod Blaníkem	-	15.9.2021	-	ANO	vydán SMP
3	Městský úřad Vlašim, Jana Masaryka 302, 258 01 Vlašim	ZIP 45128/21 SvN ZIP 45067/21Svo VYST 45064/21-MAM ZIP 7850/2021 WaP	14.10.2021 13.10.2021 19.10.2021 9.11.2021	-	ANO	- podmínky koord viz vyjádření - vydáno VKP, § 17 - souhlas územního plánování
4	Městský úřad Benešov, Odbor výstavby a územního plánování, silniční správní úřad, Masarykovo náměstí 100, 256 01 Benešov u Prahy	MUBN/175701/2021/VÝST	12.10.2021			
5	Povodí Vltavy, s.p., závod Dolní Vltava, Grafická 36, 150 21 Praha 5	PVL-66194/2021/240/Ma/PVL-14490/2021/SP	27.10.2021	27.10.2023	ANO	- upravit tvar koryta 201 - doplnit kamenný záhod v korytě
6	Lesy ČR, s.p., OŘ jižní Čechy, Sadová 2388/19, Dobrá Voda u Českých Budějovic, 373 16	LCR944/078291/2021	6.10.2021	6.10.2023	ANO	
7	CETIN a.s., Českomoravská 2510/19, Praha 9 – Vysočany, 190 00	874380/21	3.12.2021	3.12.2023	ANO	- položit nový kabel ve stávající trase - nový kabel bude v chrániče - Cetin provede položení nového kabelu na základě objednávky - není nutné povolovat
8	ČEZ Distribuce, a. s., Teplická 874/8, 405 02 Děčín IV – Podmokly	001118655911 001122687239	30.9.2021 11.1.2022	30.9.2022 11.1.2023	ANO	- o souhlas s činností v ochr. pásmu - obecné vyjádření k PD
9	GasNet s.r.o., Klíšská 940/96, Klíše, 400 01 Ústí nad Labem	5002462170	13.10.2021	13.10.2023	ANO	
10	Ministerstvo obrany, Oddělení ochrany územních zájmů Praha, Hradební 12/772, P.O. Box č. 3, 110 15 Praha 1	128393/2021-1150-OÚZ-PHA	29.9.2021	29.9.2023	ANO	
11	Krajské ředitelství policie Středočeského kraje, Územní odbor Benešov, DI, Čechova 1996, 256 01 Benešov	KRPS-230352-1/ČJ-2021-010106	7.10.2021	-	ANO	
12	HZS Středočeského kraje, ÚO Benešov, stanice HZS Vlašim, stavební prevence, Blanická 468, 258 01 Vlašim	HSKL- 9677-2/2021 - BN	14.10.2021	-	ANO	
13	KHS Středočeského kraje se sídlem v Praze, pracoviště Benešov, Černoletská 2053, 256 55 Benešov	KHSSC 47968/2021	15.10.2021	-	ANO	
14	NIPI bezbariérové prostředí, Krajské konzultační středisko Kraj Praha, Karlínské nám. 59/12, Praha 8 - Karlín, 186 00 Praha	110210320	9.12.2021	-	ANO	
15	AOPK ČR, Podbabská 2582/30, 160 00 Praha 6 Podbaba	SR/2637/SC/2021-2	14.12.2021	-	-	nejsou dotčeným orgánem
16	Jarolím Petr, Nesperry 37, 25701 Veliš	-	4.1.2022	-	ANO	- s podmínkami
17	Jarolím Pavel, Nesperry 22, 25701 Veliš		3.1.2022	-	ANO	- s podmínkami
18	Macháčková Božena, U Sokolovny 202, 25701 Postupice	<b>pozemek 55/4 je vyjmut ze stavby</b>	-	-	-	zemřela začátkem 12/2021 <b>vyjmout pozemek ze stavby</b>
19	Brožík Dominik, Vilová 217, 25163 Všešary	<b>pozemek 260/1 je vyjmut ze stavby</b>	-	-	-	nevyzvednuto, vráceno nevyzvednuto, vráceno 27.12.21
20	Brožíková Petra, Vilová 217, 25163 Všešary	<b>pozemek 260/1 je vyjmut ze stavby</b>	-	-	-	doručeno 7.12.2021

Pontex s.r.o.

Praha 4, Bezová 1658, 147 14

Vyřizuje: Lucie Jandíková – mostní technik

**Věc: stavba „III/1124 Nespery, most č.ev. 1124-2 a 1124-3 před obcí Nespery“ – Souhlas se zněním PD**

Souhlasíme se zněním PD k akci „III/1124 Nespery, most č.ev. 1124-2 a 1124-3 před obcí Nespery“

**Krajská správa a údržba silnic**  
**Středočeského kraje,** (121)  
**příspěvková organizace**

Zborovská 11  
IČO: 00066001

150 21 Praha 5  
DIČ: CZ00066001

**Lucie Jandíková**

Jandíková Lucie



Souhlas vlastníka pozemku podle § 184a  
zákona č. 183/2006 (stavební zákon)

Akce: II/1124 Nesperry, mosty ev.č. 1124-2 a 1124-3 před obcí Nesperry

Obec Veliš je vlastníkem pozemků:  
katastrální území Nesperry:

p.č.	kultura	celková výměra [m²]	list vlastnický
422/2	ostatní plocha	540	10001
401/4	ostatní plocha	5915	10001
593	ostatní plocha	8474	10001

zapsaných v katastru nemovitostí vedeném Katastrálním úřadem pro Středočeský kraj,  
Katastrálním pracovištěm Benešov.

Krajská správa a údržba silnic Středočeského kraje, p.o. je investorem stavby „II/1124 Nesperry, mosty ev.č. 1124-2 a 1124-3 před obcí Nesperry“.

Akcí budou dočasně dotčeny části pozemků, a to:

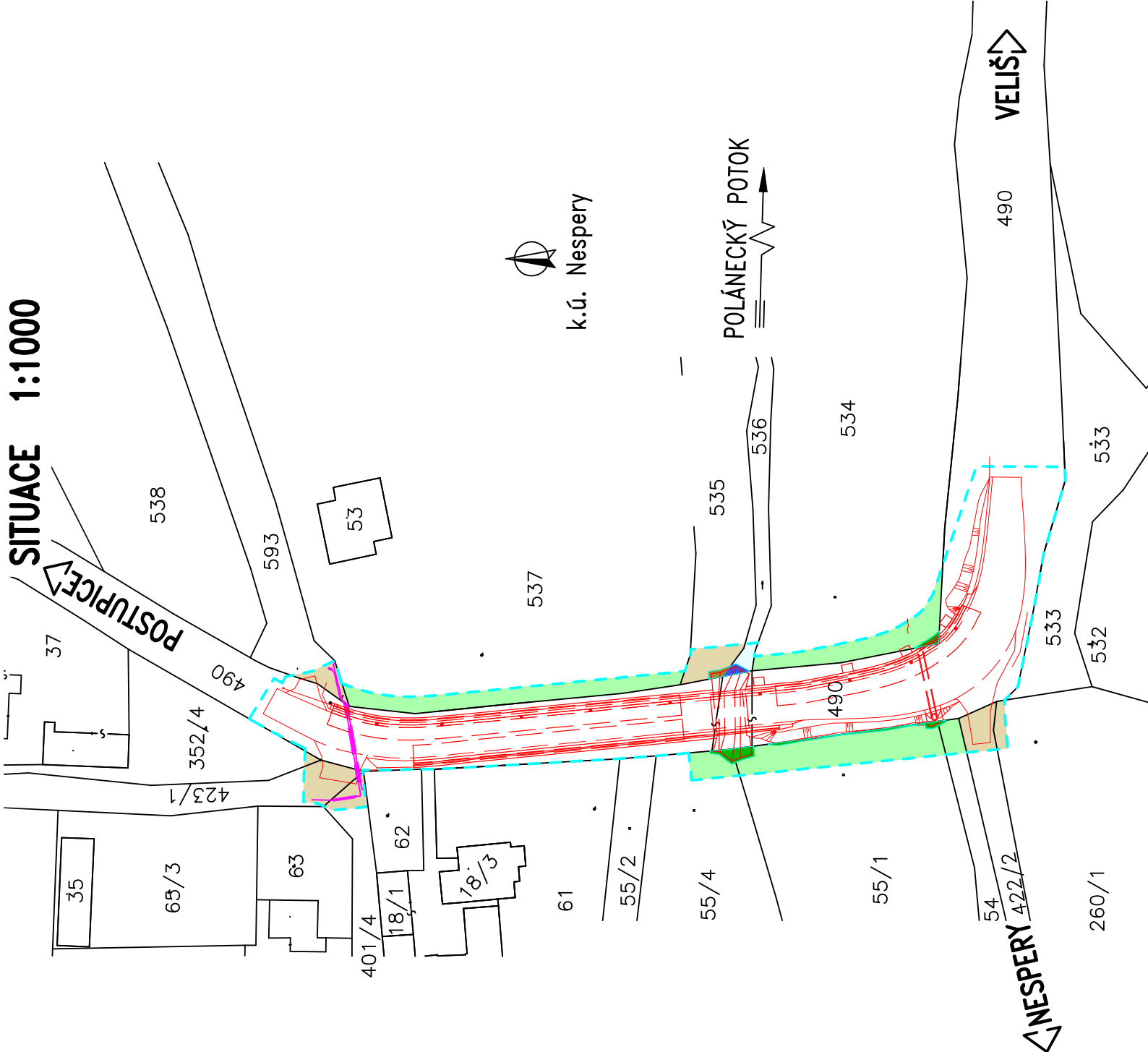
p.č.	výměra [m²]	dočasný zábor [m²]	trvalý zábor [m²]	věcné břemeno [m²]
422/2	540	48	0	–
401/4	5915	29	0	10+4
593	8474	31	0	8+9

Plocha dočasného záboru je vyčíslena včetně trvalého záboru. Uvedené zábory jsou stanovené v příloze „Záborový elaborát“, která je součástí projektové dokumentace vypracované fy Pontex spol. s r.o. se zakázkovým číslem 20 171 04 a datem 03/2021. Věcné břemeno je pro přeložku stávající ch kabelových vedení ČEZ a CETIN.

Majitel pozemků se stavbou souhlasí.

Obec Veliš  
Veliš 1  
Za vlastníka pozemku: 257 06 Louňovice pod Blaníkem  
IČ: 00232921

Obecní úřad Veliš 15.9.2021



LEGENDA:

- KN HRANICE, ČÍSLA
- KN SLUCKA
- ZÁBOR DOČASNÝ
- ZÁBOR TRVALÝ
- DOČASNÝ ZÁBOR – OSTATNÍ PLOCHA
- DOČASNÝ ZÁBOR – TRAVNÍ POROST, ZAHRADA
- DOČASNÝ ZÁBOR – VODNÍ PLOCHA
- TRVALÝ ZÁBOR – VODNÍ PLOCHA
- TRVALÝ ZÁBOR – OSTATNÍ PLOCHA
- TRVALÝ ZÁBOR – TRAVNÍ POROST, ZAHRADA

POZNÁMKY:  
1. POZEMEK P.Č. 423/1 JE VEŘEJNÁ KOMUNIKACE V PODÍLOVÉM VLASTNICTVÍ.

# MĚSTSKÝ ÚŘAD VLAŠIM

Jana Masaryka 302, 258 01 Vlašim  
ODBOR ŽIVOTNÍHO PROSTŘEDÍ

Naše značka: ZIP 45066/21 WaP  
Spisová značka: ZIP 7850/2021 WaP  
Oprávněná úřední  
osoba: Mgr. Pavel Walter  
Telefon: 313 039 364  
E-mail: pavel.walter@mesto-vlasim.cz  
Datum: 09.11.2021

## Závazné stanovisko

Městský úřad Vlašim, odbor životního prostředí, jako věcně příslušný vodoprávní úřad podle ustanovení § 104 odst. 2 písm. c) a § 106 odst. 1 zákona č. 254/2001 Sb. o vodách a o změně některých zákonů (vodní zákon), ve znění pozdějších předpisů, místně příslušný podle ustanovení § 11 zákona č. 500/2004 Sb., správní řád, v platném znění, **vydává**, právnícké osobě:

**Krajská správa a údržba silnic Středočeského kraje, IČ 00066001, Zborovská 11, 150 21 Praha 5, (dále jen stavebník)** zastoupené na základě plné moci firmou **Pontex spol. s r.o., IČ 40763439, Bezová 1658, 147 14 Praha 4;**

## souhlas vodoprávního úřadu

ke stavbám a zařízením na pozemcích, na nichž se nacházejí koryta vodních toků, nebo na pozemcích s takovými pozemky sousedících, pokud tyto stavby a zařízení ovlivní vodní poměry **podle § 17 odst. 1 písm. a)** zákona č. 254/2001 Sb., o vodách a o změně některých zákonů (vodní zákon), ve znění pozdějších předpisů, k záměru stavby pod názvem „III/1124 NESPERY, MOSTY EV.Č. 1124-2 A 1124-3 PŘED OBCÍ NESPERY“ na pozemcích p.č. 539, 490, 55/1, 55/2, 55/4, 537, 535, 536, 534, 54, 422/2, 260/1, 401/4, 423/1, 352/4, 593 a 490 vše v k.ú. Nesperry. Jedná se o rekonstrukci dvou mostů ev.č. 1124-2 a ev.č. 1124-3 a přilehlé komunikace III/1124 u obce Nesperry.

Stavba bude provedena v území HGR 63204 Krystalinikum v povodí Střední Vltavy – severní část, ČHP 1-09-03-0610-0-00

Stavba pod názvem „III/1124 NESPERY, MOSTY EV.Č. 1124-2 A 1124-3 PŘED OBCÍ NESPERY“ smí být provedena při dodržení následujících podmínek:

1. Stavební činností nebude ohrožena jakost povrchových nebo podzemních vod zejména závadnými látkami podle ustanovení § 39 vodního zákona. Na stavbě budou prostředky pro likvidaci případné havárie.
2. Odvodnění mostu bude provedeno tak, aby nedocházelo ke škodám na přilehlých pozemcích a korytě toku.
3. Veškeré stavební materiály včetně výkopového materiálu budou ukládány mimo záplavové území.
4. Odpady ze stavby (např. z demolice mostů) bude nakládáno v souladu se zákonem č.541/2020Sb., o odpadech a souvisejícími předpisy.
5. Uskladňování PHM, olejů a ostatních závadných látek včetně doplňování do strojů bude prováděno výhradně mimo záplavová území.
6. Tvar koryta pod mostem bude řešeno s prolomením do střelky pro převedení nízkých průtoků a tím omezení jeho zanášení.

7. Nové opevnění koryta nad a pod mostem bude plynule navazovat na stávající dno nebo původní opevnění. V případě navázání do stávajícího rostlého dna doporučujeme opevnění stabilizovat betonovým prahem a pružným přechodovým úsekem z kamenného záhozu.
8. Před kolaudací bude správce toku vyzván k posouzení stavu toku. Případné nedostatky budou odstraněny na náklady investora akce.
9. Stavba toku bude schopna bezpečného převedení stoleté vody.
10. Průtočný profil vodního toku nebude zmenšen.
11. Toto závazné stanovisko – souhlas není povolením přípustnosti stavby ve smyslu stavebního zákona a je vydáváno s platností doby 2 let.

### **Odůvodnění:**

Městský úřad Vlašim, odbor životního prostředí – vodoprávní úřad, obdržel dne 17.9.2021 žádost č. j. ZIP 45066/21 výše uvedeného stavebníka, o udělení souhlasu dle § 17 odst. 1 písm. a) vodního zákona ke stavbě pod názvem – „**III/1124 NESPERY, MOSTY EV.Č. 1124-2 A 1124-3 PŘED OBCÍ NESPERY**“. Žadatele zastupuje firma **Pontex spol. s r.o., IČ 40763439, Bezová 1658, 147 14 Praha 4**.

### Popis stavební činnosti:

Jedná se o rekonstrukci dvou mostů a přilehlé komunikace III/1124 u obce Nespery. Je navržena kompletní výměna mostu ev.č. 1124-2 (zkapacitnění průtoku na  $Q_{100}$ ), náhrada mostu 1124-3 trubním propustkem a rozšíření přilehlé komunikace na šířku vozovky 5,5 m včetně rozšíření přilehlé zatáčky v délce cca 170,0 m. Most ev.č. 1124-2 převádí komunikaci III/1124 přes drobný vodní tok Poláneckého potoka IDVT 10268599, který je ve správě Lesů ČR, s.p., souřadnice S-JTSK: X=1091594; Y=721638. Most ev.č. 1124-3 je umístěn dle Centrální evidence vodních toků mimo vodní tok.

Z důvodu rozšíření komunikace jsou navrženy opěrné zdi délky 115,0 m vlevo a 51,0 m vpravo. Na zbytku komunikace proběhne výměna obrusné vrstvy v délce cca 833,0 m. Součástí stavby jsou přeložky kabelů ČEZ Distribuce a CETIN.

Ostatní podrobnosti viz. předložené podklady žádosti.

Jedná se o stavební činnost ke stavbám a zařízením na pozemcích, na nichž se nacházejí koryta vodních toků, nebo na pozemcích s takovými pozemky sousedících, pokud tyto stavby a zařízení ovlivní vodní poměry, proto podléhá vydání souhlasu podle ustanovení § 17 odst. 1 písm. a) vodního zákona.

Předložené doklady k žádosti:

- Projektová dokumentace stavby „**III/1124 NESPERY, MOSTY EV.Č. 1124-2 A 1124-3 PŘED OBCÍ NESPERY**“ včetně situačních výkresů, kterou vypracovala firma PONTEx s.r.o., Bezová 1658, 147 14 Praha 4, IČ 40763439, Ing. Jan Gajzler, č.a. 0010265
- plná moc od žadatele KSÚS Stč. kraje pro společnost PONTEx s.r.o.
- plná moc od společnosti PONTEx s.r.o. pro Ing. Jana Gajzlera ze 14.10.2021
- stanovisko správce povodí – Povodí Vltavy, s.p., závod Dolní Vltava, se sídlem Grafická 36, 150 21 Praha 5, zn. PVL-66194/2021/240-Má/PVL-14490/2021/SP ze dne 27.10.2021;
- vyjádření správce toku Lesy ČR, s.p., OŘ jižní Čechy, Sadová 2388/19, 373 16 Dobrá Voda u Č.B. pod č.j. LCR944/078291/2021 ze dne 6.10.2021;
- podklady KN

Vodoprávní úřad posoudil předložený návrh z hlediska zájmů chráněných vodním zákonem a zároveň stanovil podmínky k provádění stavby za účelem ochrany povrchových a podzemních vod.

Z projektu vyplývá, že u mostu 1124-2 je zvětšena světlost z 3 m na 5.5 m, je zvětšena světlá výška nade dnem z 2.3 m na 3.4 m a průtočný profil je zvětšen nad rámec požadovaný hydrotechnickým výpočtem. Z uvedeného vyplývá, že most 1124-2 návrhové průtoky převede s velkou rezervou pro budoucí navýšování n-letých průtoků.

Dále bylo zjištěno, že most 1124-3 (v zatáčce) již neplní svou funkci a zajišťuje pouze odtok z rybníka a případné odvodnění území mezi rybníkem násypem komunikace III/1124 a sjezdem do obce, a proto byl most nahrazen propustkem. Z projektu vyplývá, že pro odvedení vody z území a z rybníka je postačující. Stávající odtokové poměry jsou zachovány.

Vzhledem k tomu, že předložené doklady spolu s žádostí jsou v souladu s požadavky stanovenými ve vyhlášce č. 183/2018 Sb., o dokladech žádosti o rozhodnutí nebo vyjádření a o náležitostech povolení, souhlasů a vyjádření vodoprávního úřadu, ve znění pozdějších změn, udělil vodoprávní úřad ke stavbě souhlas dle § 17 odst. 1 písm. a) vodního zákona a dle ustanovení § 149 odst. 1 správního řádu má formu závazného stanoviska.

Závazné stanovisko je vydáváno jako podklad pro rozhodnutí o umístění stavby nebo územní souhlas a dále pro rozhodování o povolení stavby, zařízení nebo terénních úprav anebo jejich ohlášení. Je závazným stanoviskem dle § 149 odst. 1 správního řádu a není samostatným rozhodnutím ve správním řízení. Jeho obsah je závazný pro výrokovou část rozhodnutí příslušného správního orgánu.

*Poučení:*

Proti tomuto závaznému stanovisku se nelze samostatně odvolat. Opravné prostředky lze proti němu uplatnit pouze v režimu ustanovení § 149 odst. 4, 5 a 6 správního řádu.

*Mgr. Pavel Walter*  
referent odboru životního prostředí

**Obdrží:**

Zástupce žadatele a účastník řízení dle § 27 odst. 1 písm. a) správního řádu

- PONTEX s.r.o., Bezová 1658, 147 14 Praha 4 (*datovou schránkou*)

účastníci řízení

- Obec Veliš, Veliš 1, 257 06 Louňovice p. Blaníkem, OM (*datovou schránkou*)

na vědomí

- Povodí Vltavy, s.p., Závod Dolní Vltava, Grafická 36, 150 21 Praha 5 (*datovou schránkou*)
- Lesy ČR, s.p., OŘ jižní Čechy, Sadová 2388/19, 373 16 Dobrá Voda u Č.B. (*datovou schránkou*)
- MěÚ Vlašim, J. Masaryka 302, 258 01 Vlašim, SÚ (*interní vypravení*)

# MĚSTSKÝ ÚŘAD VLAŠIM

Jana Masaryka 302, 258 01 Vlašim  
Odbor životního prostředí

---

Číslo jednací: ZIP 45128/21 SvN  
Spisová značka: ZIP 6850/2021 SvN  
Vyřizuje: Martina Švejdová  
E-mail: [martina.svejdova@mesto-vlasim.cz](mailto:martina.svejdova@mesto-vlasim.cz)  
Telefon: 313 039359  
Datum: 14. října 2021

## KOORDINOVANÉ ZÁVAZNÉ STANOVISKO

### Závazná část:

Městský úřad Vlašim, jako věcně a místně příslušný dotčený orgán podle § 136 zákona č. 500/2004 Sb., správní řád, ve znění pozdějších předpisů (dále jen „správní řád“), a podle dále uvedených ustanovení jednotlivých zvláštních zákonů - ochrany přírody a krajiny, ochrany vod, ochrany ovzduší, ochrany zemědělského půdního fondu, ochrany lesa, odpadového hospodářství, památkové péče a dopravy na pozemních komunikacích, po posouzení žádosti, kterou dne 17.9.2021 podal

**Pontex s.r.o., Bezová 1658/1, 147 00 Praha 4 – Bráník, zastoupený Ing. Martinem Havlíkem, a následně Janem Gajzlerem, IČ: 40767349, zplnomocněný k zastupování stavebníka – Krajskou správu a údržbu silnic Středočeského kraje, se sídlem Zborovská 11, 150 21 Praha 5, zastoupenou ředitelem Ing. Janem Lichtengerem (dále jen „žadatel“) ve věci:**

**„III/1124 Nespery, mosty ev. č. 1124-2 a 1124-3 před obcí Nespery“ – dokumentace pro územní rozhodnutí (dále jen "záměr"),**

na pozemcích parc. č. 490, 55/4, 55/1, 537, 535, 536, 534, 54, 422/2, 260/1, 401/4, 423/1, 352/4, 593, 539, 708, 748, 747, 745, 744 v katastrálním území Nespery, dle požadavků na ochranu dotčených veřejných zájmů, vydává podle ustanovení § 4 odst. 2 a 7 zákona č. 183/2006 Sb., o územním plánování a stavebním řádu ("stavební zákon") a podle § 136 a § 149 odst. 1 a 2 správního řádu toto

**k l a d n é koordinované stanovisko pro úseky, které jako dotčený orgán hájí:**

### **1. Orgán ochrany zemědělského půdního fondu:**

**Veřejné zájmy, které dotčený orgán hájí podle dle § 13 a 15 zákona č. 334/1992 Sb. o ochraně ZPF, ve znění pozdějších předpisů, nejsou záměrem dotčeny.**

### **2. Orgán státní správy lesů:**

**Veřejné zájmy, které dotčený orgán hájí dle § 48 zákona č. 289/1995 Sb. o lesích, ve znění pozdějších předpisů, jsou záměrem dotčeny. Dotčený orgán vydává interní sdělení pod č.j. ZIP 50499/21-7003/2021 MEL dne 5.10.2021.**

Stavba se dotkne ochranného pásma lesního pozemku – k.ú. Nespery, p.č. 532.

Vzdálenost stavby od lesních pozemků cca 8 m

**Záměr je možno uskutečnit za těchto podmínek:**

1. U lesních pozemků, na kterých se stavba bude přímo nacházet nebo na nich proběhne rekonstrukce, bude požádáno o dočasné odnětí z pozemků určených k plnění funkcí lesa, na dokončení stavby bude požádáno o trvale odnětí (na základě upřesnění geometrickým plánem). Tato žádost by měla být podána před vydáním stavebního povolení orgánu státní správy lesů.
2. Na lesních pozemcích nebude skladován stavební materiál ani odpady.
3. Stavba bude provedena v souladu s dokumentací, která byla dodána s touto žádostí dne 17.9.2021 a je nedílnou součástí vedeného spisu. Změny v projektové dokumentaci, které by mohly mít vliv na pozemky určené k plnění funkcí lesa, budou předem projednány s orgánem státní správy lesů či řešeny novou žádostí.
4. Tento souhlas je platný do doby úplné realizace stavby.

### **3. Orgán ochrany přírody a krajiny:**

**Veřejné zájmy**, které dotčený orgán hájí dle § 77 odst. 1 zákona č. 114/1992 Sb., o ochraně přírody a krajiny, ve znění pozdějších předpisů, jsou záměrem dotčeny. **Dotčený orgán na základě samostatné žádosti doručené žadatelem vydal závazné stanovisko dne 13.10.2021 pod č.j. ZIP 45067/21 Svo**, které je přílohou tohoto koordinovaného závazného stanoviska.

### **4. Orgán veřejné správy v odpadovém hospodářství:**

**Veřejné zájmy**, které dotčený orgán hájí dle § 126 písm. k) zákona č. 541/2020 Sb. o odpadech, ve znění pozdějších předpisů, nejsou záměrem dotčeny

### **5. Orgán ochrany ovzduší:**

**Veřejné zájmy**, které dotčený orgán hájí dle § 11 odst. 3 zákona č. 201/2012 Sb. o ovzduší, ve znění pozdějších předpisů, nejsou záměrem dotčeny.

### **6. Orgán státní památkové péče:**

**Veřejné zájmy**, které dotčený orgán hájí dle § 29 odst. 2 písm. b) a e) zákona č. 20/1987 Sb., o státní památkové péči, ve znění pozdějších předpisů, nejsou záměrem dotčeny.

### **7. Vodoprávní úřad:**

**Veřejné zájmy**, které dotčený orgán hájí dle § 106 odst. 1 zákona č. 254/2001 Sb. o vodách, ve znění pozdějších předpisů, jsou záměrem dotčeny. **Dotčený orgán vydá na základě samostatné žádosti doručené žadatelem závazné stanovisko dle § 17 vodního zákona.**

### **8. Silniční správní orgán:**

**Veřejné zájmy**, které dotčený orgán hájí dle zákona dle § 40 odst. 4 zákona č. 13/1997 Sb., o pozemních komunikacích, ve znění pozdějších předpisů, jsou záměrem dotčeny. **Dotčený orgán vydává interní sdělení pod č.j. ODSH 51844/21-128/2021 MaE dne 8.10.2021.**

**Záměr je možno uskutečnit za těchto podmínek:**

1. Pro vydání společného nebo stavebního povolení bude požádán speciální stavební úřad dle stavebního zákona. K žádosti bude doložena projektová dokumentace zpracovaná oprávněnou autorizovanou osobou pro dopravní stavby a vyjádření a stanoviska vyžadované stavebním zákonem.
2. Pro stanovení přechodné úpravy provozu v průběhu stavby s následné stanovení místní úpravy provozu bude požádán Městský úřad Vlašim, odbor dopravy a silničního hospodářství, na základě ustanovení § 124 odst. 6 a § 77 zákona č. 361/2000 Sb., o provozu na pozemních komunikacích a o změnách některých zákonů, v platném znění.



3. Vzhledem k tomu, že stavební práce budou probíhat za úplného omezení silničního provozu, bude požádán Městský úřad Vlašim, odbor dopravy a silničního hospodářství, jako příslušný silniční správní úřad pro silnice II. a III. třídy, o vydání rozhodnutí o uzavírci v souladu s ustanovením § 24 zákona č. 13/1997 Sb., o pozemních komunikacích, ve znění pozdějších předpisů (dále jen "zákon o pozemních komunikacích").

4. Stavbou nebudou omezována práva a právem chráněné zájmy majitelů sousedních nemovitostí.

Podmínkou souhlasného koordinovaného závazného stanoviska Městského úřadu Vlašim je, že investor požádá úřad územního plánování Městského úřadu Vlašim, odbor výstavby a územního plánování, o samostatné závazné stanovisko z hlediska souladu umístění stavby se schváleným územním plánem obce nebo jinou územně plánovací dokumentací.

#### **Odůvodnění:**

Dotčený orgán obdržel dne 17.9.2021 žádost o vydání koordinovaného závazného stanoviska k uvedenému záměru. Žadatelem je **Krajská správa a údržba silnic Středočeského kraje, se sídlem Zborovská 11, 150 21 Praha 5, příspěvková organizace, zastoupená ředitelem Ing. Janem Lichtengerem, jež zplnomocnila k zastupování písemnou plnou mocí dne 13.10.2021 společnost Pontex s.r.o., se sídlem Bezová 1658/1, 147 00 Praha 4, IČ: 40763439, zastoupenou jednatelem společnosti Ing. Martinem Havlíkem a následně pověřeným na základě písemné plné moci ze dne 14.10.2021 Ing. Janem Gajzlerem.** Projektová dokumentace pod názvem „**III/1124 Nespery, mosty ev. č. 1124-2 a 1124-3 před obcí Nespery**“ – dokumentace pro územní rozhodnutí na pozemcích parc. č. 490, 55/4, 55/1, 537, 535, 536, 534, 54, 422/2, 260/1, 401/4, 423/1, 352/4, 593, 539, 708, 748, 747, 745, 744 v katastrálním území Nespery, byla zpracována Ing. Janem Gajzlerem, autorizovaným inženýrem, ČKAIT: 0010265, datum: 03/2021.

#### **Popis záměru:**

**Předmětem projektové dokumentace je odstranění dvou stávajících mostů, výstavba jednoho nového mostu, jednoho nového propustku na stejném místě nových opěrných zdí. Dále se provádí výměna krytu vozovky v délce cca 1 km. Stávající šířkové uspořádání na mostech, šířka vozovky 4,7-5,4 m a zádržný systém nevyhovují současným předpisům.**

Stávající navazující komunikace má proměnný příčný a podélný sklon. Odvodnění komunikace je podélným a příčným spádem. Most ev. č. 1124-3 již neplní funkci. Proto bude nahrazen propustkem. Oba stávající mosty budou v rámci akce kompletně odstraněny a nahrazeny novým mostem a novým propustkem. Z důvodu omezení trvalých záborů vlevo jsou vlevo a vpravo vybudovány opěrné zdi. Na zbývajících částech komunikace bude provedena pouze výměna obrusné a ložné vrstvy se zachováním stávajícího uspořádání. Statický výpočet nebyl proveden.

V přilehlé zatáčce je provedeno rozšíření vozovky. Dle normy by mělo být rozšíření ještě o 2x0,75 m větší. Z důvodu trvalých záborů je použito pouze rozšíření 2,55 + 1,85 m. Již takto dochází k zvětšení šířky stávající vozovky z 5,35 m na 9,9 m.

V rámci stavby je upravena komunikace v délce 1,003 km. Směrové a výškové vedení komunikace a šířka vozovky jsou zachovány. Kapacita prováděné komunikace se nemění, kapacita průtočného prostoru pod mostem ev. č. 1124-2 je zvětšena. Na komunikaci není navržen chodník – provoz pěších se odehrává převážně na přilehlých místních komunikacích obce Nespery.

#### **Podklady pro vydání závazného stanoviska:**

Projektová dokumentace pod názvem „**III/1124 Nespery, mosty ev. č. 1124-2 a 1124-3 před obcí Nespery**“ – dokumentace pro územní rozhodnutí na pozemcích parc. č. 490, 55/4, 55/1, 537, 535,

536, 534, 54, 422/2, 260/1, 401/4, 423/1, 352/4, 593, 539, 708, 748, 747, 745, 744 v katastrálním území Nesperry,.

Dotčený orgán záměr posoudil a zjistil požadavky na ochranu všech dotčených veřejných zájmů chráněných podle zvláštních právních předpisů. Požadavky na různých úsecích ochrany veřejných zájmů zkoordinoval a vydal toto koordinované závazné stanovisko.

#### **Odůvodnění pro jednotlivé úseky:**

##### **Státní správa lesů:**

Jedná se o akci „III/1124 Nesperry, mosty ev.č. 1124-2 a 1124-3 před obcí Nesperry“ v k.ú. Nesperry, která se nachází v ochranném pásmu lesa. Dle projektové dokumentace se jedná o veřejně prospěšnou stavbu. Orgán státní správy lesů s rekonstrukcí mostů tak, jak je navrženo v projektové dokumentaci a při splnění výše uvedených podmínek, souhlasí. Rekonstrukce se dotkne ochranného pásma lesa v k.ú. Nesperry.

##### **Upozornění:**

**Dotčený orgán žadatele upozorňuje pro jednotlivé úseky:**

##### **Památková péče:**

**Upozorňujeme na skutečnost, že termín zahájení zemních a výkopových prací jsou stavebníci již od doby přípravy stavby povinni oznámit Archeologickému ústavu AV ČR, jak vyplývá z § 22 odst. 2 zákona o státní památkové péči, ve znění pozdějších předpisů, a umožnit jemu nebo oprávněné organizaci provést záchranný archeologický výzkum.**

Výskyt mincí, kamenných, kovových, kostěných nástrojů, keramiky, starého zdiva, tmavých či vypálených míst v podložní zemině, jakož i další archeologické nálezy hlase Archeologickému ústavu AV ČR nebo Muzeu Podblanicka, Zámek 1, 258 01 Vlašim buď přímo, nebo prostřednictvím obce, v jejímž územním obvodu k archeologickému nálezu došlo..

##### **Poučení:**

**Dle § 149 Správního řádu č. 500/2004 Sb., je závazné stanovisko úkon, učiněný dotčeným orgánem na základě speciálního zákona, který není samostatným rozhodnutím ve správním řízení a jehož obsah je závazný pro výrokovou část rozhodnutí správního orgánu, tedy místně a věcně příslušného stavebního úřadu. Stavební úřad jako správní orgán usnesením přeruší řízení, jestliže se dozvěděl, že probíhá řízení, v němž má být vydáno závazné stanovisko. Jestliže bylo v průběhu řízení o žádosti vydáno závazné stanovisko, které znemožňuje žádosti vyhovět, neprovádí správní orgán další dokazování a žádost zamítne.**

Jestliže odvolání směřuje proti obsahu závazného stanoviska, vyžádá odvolací správní orgán potvrzení nebo změnu závazného stanoviska od správního orgánu nadřízeného správnímu orgánu příslušnému k vydání závazného stanoviska. Tomuto správnímu orgánu zasílá odvolání spolu s vyjádřením správního orgánu prvního stupně a s vyjádřením účastníků. Po dobu vyřizování věci nadřízeným správním orgánem správního orgánu, který je příslušný k vydání závazného stanoviska lhůta podle § 88 odst. 1 neběží.

**Ing. Jana Zmeškalová**  
Koordinátor Městského úřadu Vlašim





**Přílohy:**

**Závazné stanovisko orgánu ochrany přírody a krajiny – č.j. ZIP 45067/21-6891/2021 Svo ze dne 13.10.2021**

**Rozdělovník:**

**Žadatel: /doporučeně – do vlastních rukou/**

**Pontex s.r.o., Bezová 1658/1, 147 00 Praha 4 – Bráník – k rukám Ing. Jana Gajzlera**

**Na vědomí:**

Městský úřad Vlašim, odbor životního prostředí – státní správa lesů - SSL, J. Masaryka 302, 258 01

Vlašim /IV – interní vyřízení/

Městský úřad Vlašim, odbor životního prostředí – ochrana přírody a krajiny – OPK, J. Masaryka 302, 258 01 Vlašim /IV – interní vyřízení/

Městský úřad Vlašimi, odbor životního prostředí – vodoprávní úřad – VÚ, J. Masaryka 302, 258 01 Vlašim /

Městský úřad Vlašim, odbor dopravy a silničního hospodářství - SSÚ - J. Masaryka 302, 258 01 Vlašim /IV – interní vyřízení/

Okresní sdružení ČSOP Benešov, Pláteníkova 264, 258 01 Vlašim, /datová schránka - ID DS: 3duif95/

# MĚSTSKÝ ÚŘAD VLAŠIM

Jana Masaryka 302, 258 01 Vlašim

ODBOR VÝSTAVBY A ÚZEMNÍHO PLÁNOVÁNÍ

Číslo jednací:	VYST 45064/21-MAM	
Číslo spisu:	VYST/7405/2021-MAM	
Oprávněná úřední osoba:	Martin Matějka	
Tel.:	+420313039492	Pontex, spol. s r. o.
E-mail:	martin.matejka@mesto-vlasim.cz	Bezová č. p. 1658/1
Datum:	19.10.2021	147 00 Praha 4 - Braník

## ZÁVAZNÉ STANOVISKO

### orgánu územního plánování

Městský úřad Vlašim, odbor výstavby a územního plánování, jako orgán územního plánování příslušný podle § 6 odst. 1 písm. e) zákona č. 183/2006 Sb., o územním plánování a stavebním řádu (stavební zákon), ve znění zákona č. 225/2017 Sb., dále jen („stavební zákon“), přezkoumal podle § 96b odst. 3 stavebního zákona z hlediska souladu s politikou územního rozvoje, s územně plánovací dokumentací a z hlediska uplatňování cílů a úkolů územního plánování záměr:

„III/1124 Nespery, mosty ev.č.1124-2 a 1124-3 před obcí Nespery v zastavěném, nezastavěném území na pozemku pozemková parcela číslo 490, 55/4, 55/1, 537, 535, 536, 534, 54, 422/2, 260/1, 401/4, 423/1, 352/4, 593, 539, 708, 748, 747, 745, 744 v katastrálním území Nespery. Záměr obsahuje rekonstrukci dvou mostů a přilehlé komunikace.“

**Záměr je přípustný.**

Závazné stanovisko platí dva roky od jeho vydání.

## Odůvodnění

Dne 17.9.2021 předložil Pontex, spol. s r. o., Bezová č. p. 1658/1, 147 00 Praha 4 záměr orgánu územního plánování k vydání závazného stanoviska podle § 96b odst. 3 stavebního zákona.

Podklady pro vydání závazného stanoviska:

- 1) Projektová dokumentace stavby – zpracovatel Ing. V. Hnízdil 03/2021.
- 2) Politika územního rozvoje České republiky, ve znění aktualizace č.1, 2, 3 a 5.
- 3) Zásady územního rozvoje Středočeského kraje, vydanými zastupitelstvem Středočeského kraje dne 19. 12. 2011. 2. Aktualizace ZÚR Středočeského kraje byla vydána dne 5.9.2018.
- 4) Územní plán Veliš vydaný dne 15.12.2016, ve znění změny č.1.

Orgán územního plánování přezkoumal záměr podle § 96b odst. 3 stavebního zákona, zda je přípustný z hlediska souladu s politikou územního rozvoje a územně plánovací dokumentací a z hlediska uplatňování cílů a úkolů územního plánování, či nikoliv. Platná Politika územního rozvoje České republiky záměr neřeší. Platný územní plán Veliš je v souladu s vydanými Zásadami územního rozvoje Středočeského kraje, proto byl záměr posuzován z hlediska souladu s územním plánem. Rekonstrukce dvou mostů na pozemku pozemková parc.č.

490, 55/4, 55/1, 537, 535, 536, 534, 54, 422/2, 260/1, 401/4, 423/1, 352/4, 593, 539, 708, 748, 747, 745, 744 v katastrálním území Nesperry je v souladu s platným územním plánem Veliš i v souladu s relevantními cíli a úkoly územního plánování stanovenými v § 18 a 19 stavebního zákona. Pozemek pozemková parc.č. 490, 55/4, 55/1, 537, 535, 536, 534, 54, 422/2, 260/1, 401/4, 423/1, 352/4, 593, 539, 708, 748, 747, 745, 744 v katastrálním území Nesperry se podle platného územního plánu Veliš nachází v zastavěném, nezastavěném území, v plochách dopravní infrastruktury. Jedná se o plochy komunikací – záměr je tedy z hlediska funkčního využití v souladu s územním plánem.

Pro umístění navrženého záměru není nutné stanovovat podmínky.

Z uvedených důvodů dospěl orgán územního plánování k závěru, že posuzovaný záměr je přípustný.

Platnost závazného stanoviska lze prodloužit, pokud se nezmění podmínky v území.

Závazné stanovisko nepozbývá platnosti:

- a) bylo-li na základě žádosti podané v době jeho platnosti vydáno územní rozhodnutí, společné povolení nebo jiné obdobné rozhodnutí podle jiného zákona a toto rozhodnutí nabylo právní moci,
- b) byla-li na základě návrhu veřejnoprávní smlouvy nahrazující územní rozhodnutí nebo společné povolení podaného v době jeho platnosti uzavřena veřejnoprávní smlouva a tato veřejnoprávní smlouva nabyla účinnosti, nebo
- c) nabyli-li právních účinků územní souhlas nebo společný územní souhlas a souhlas s provedením ohlášeného stavebního záměru vydaný k oznámení stavebního záměru učiněného v době platnosti závazného stanoviska.

Martin Matějka  
Oprávněná úřední osoba

**Městský úřad Veliš**  
Odbor výstavby  
a územního plánování  
-1-

Obdrží: doporučeně

Pontex, spol. s r. o., Bezová č. p. 1658/1, 147 00 Praha 4 - Braník

<b>PONTEX s.r.o.</b> Bezová 1658 147 14 PRAHA 4	
Došlo:	21. 10. 2021
Č.j.:	5693 / 2021
Přílohy:	
K vyřízení:	16a
Rozdělení:	

dušičanka 22.10.2021 10:27

# MĚSTSKÝ ÚŘAD VLAŠIM

Jana Masaryka 302, 258 01 Vlašim  
ODBOR ŽIVOTNÍHO PROSTŘEDÍ

---

Číslo jednací:	ZIP 45067/21Svo
Spisová značka:	ZIP 6891/2021Svo
Oprávněná úřední	Ing. Nikola Svobodová
Telefon:	+420 313 039 354
E-mail:	nikola.svobodova@mesto-vlasim.cz
Datum:	13.10.2021

## **Závazné stanovisko orgánu ochrany přírody dle § 149 zákona č.500/2004 Sb. správní řád ve znění pozdějších předpisů**

Městský úřad Vlašim, odbor životního prostředí, jako věcně a místně příslušný orgán přenesené působnosti obce dle § 64 a 66 zák. č. 128/2000 Sb., o obcích ve znění pozdějších předpisů a orgán ochrany přírody dle § 77 odst. 3 a ve smyslu § 4 odst. 2 zákona č. 114/1992 Sb., o ochraně přírody a krajiny ve znění pozdějších předpisů (dále jen zákon č.114/1992 Sb.) a § 149 zákona č.500/2004 Sb., správní řád, **vydává**

**z á v a z n é   s t a n o v i s k o   s o u h l a s n é,**  
**dle § 4 odst. 2 zákona č. 114/1992 Sb., ve znění pozdějších předpisů,**

**k zásahu do významného krajinného prvku – toku a nivy Poláneckého potoka -** na pozemcích p.č. 536, p.č. 55/4, p.č. 55/1, p.č. 535 a p.č. 534 v k.ú. Nespery k realizaci dle předložené dokumentace: „III/12512, most ev.č. 12512-1 před potok v obci Pavlovice“. Žádost o závazné stanovisko k zásahu do významného krajinného prvku podal Ing. Jan Gajzler, bytem: Bezová 1658/1, 147 00 Praha 4 - Braník zastupující na základě plné moci Krajskou správu údržby silnic Středočeského kraje, IČO: 00066001, sídlem: Zborovská 11, 150 21, Praha 5. Předmětem dokumentace je výměna krytu stávající komunikace a rekonstrukce mostů ev.č. 1124-2 a 1124-3. Stavbou jsou dále dotčeny pozemky p.č. 490, p.č. 537, p.č. 54, p.č. 422/2, p.č. 260/1, p.č. 401/4, p.č. 423/1, p.č. 352/4, p.č. 593, p.č. 539, p.č. 708, p.č. 748, p.č. 747, p.č. 745, p.č. 744 v k.ú. Nespery.

**Souhlas k zásahu do významného krajinného prvku je vydán za předpokladu, že budou dodrženy následující podmínky:**

1. Stavba bude realizována dle předložené dokumentace „III/1124 Nespery, mosty ev.č. 1124-2 a 1124-3 před obcí Nespery“, březen 2021, vypracované Ing. Jan Gajzler, autorizovaný a. ČKAIT – 0010265.

2. Plochy významného krajinného prvku dotčené stavbou budou po ukončení prací podle možností uvedeny do původního či přírodě blízkého stavu.
3. Zemina odebraná při výkopových pracích a stavební materiál nebude ukládán v blízkosti vodního toku, na jeho březích a v místech soustředěného povrchového odtoku, aby nemohlo dojít k jejich splavování do koryta vodního toku.
4. Zemina odebraná při výkopových pracích a stavební materiál nebude ukládán v nivě Poláneckého potoka.
5. Při pracích bude postupováno tak, aby co nejvíce byla ušetřena stávající zeleň.
6. Výkopové práce v okolí kořenů o průměru větším než 3 cm musí být prováděny ručně.
7. V případě potřeby kácení dřevin či zapojeného porostu v území VKP, je nezbytné požádat o povolení kácení všech dřevin, tedy i podlimitních velikostních charakteristik u místně příslušného obecního úřadu.

## **Odůvodnění**

Městský úřad Vlašim, odbor životního prostředí, orgán ochrany přírody a krajiny na základě žádosti č.j.ZIP: 45067/21-6891/2021Svo, ze dne 17.9.2021, podané Ing. Janem Gajzlerem, bytem: Bezová 1658/1, 147 00 Praha 4 - Braník zastupující na základě plné moci Krajskou správu údržby silnic Středočeského kraje, IČO: 00066001, sídlem: Zborovská 11, 150 21, Praha 5, dle § 4 odst. 2 zákona č. 114/1992 Sb., o ochraně přírody a krajiny ve znění pozdějších předpisů, udělil dle § 149 odst. 1 zákona č. 500/2004Sb., správní řád ve znění pozdějších předpisů, souhlas k zásahu do významného krajinného prvku – vodního toku – Poláneckého potoka a jeho nivy, na pozemcích na pozemcích p.č. 536, p.č. 55/4, p.č. 55/1, p.č. 535 a p.č. 534 v k.ú. Nespery. Stavbou jsou dále dotčeny pozemky p.č. 490, p.č. 537, p.č. 54, p.č. 422/2, p.č. 260/1, p.č. 401/4, p.č. 423/1, p.č. 352/4, p.č. 593, p.č. 539, p.č. 708, p.č. 748, p.č. 747, p.č. 745, p.č. 744 v k.ú. Nespery.

Předmětem dokumentace je rekonstrukce stávajících mostů a komunikace. Stavba se nachází v extravilánu a částečně i intravilánu obce Nespery a není v přímém kontaktu se zástavbou. Předmět stavby nemění charakter, dosavadní využití a zastavěnost území. Předmětné území řeší územní plán obce Veliš. Zájmové území částečně leží v plochém údolí potoka.

Předmětem stavby je odstranění dvou stávajících mostů, výstavba jednoho nového mostu, jednoho nového propustku a stejném místě a nových opěrných zdí. Dále se provádí výměna krytu vozovky v délce cca 1 km. Most ev.č. 1124-3 již neplní funkci mostu, proto bude nahrazen propustkem. Oba stávající mosty budou v rámci akce kompletně odstraněny a nahrazeny novým mostem a novým propustkem.

Most ev.č. 1124-2 kříží vodní tok – Polanecký potok, který je dle § 3 písm. b zákona č. 114/1992Sb., o ochraně přírody a krajiny ve znění pozdějších předpisů i společně s okolní údolní nivou významným krajinným prvkem, chráněným zákon č. 114/1992Sb., o ochraně přírody a krajiny. Most ev.č. 1124-2 je založen hlubinně na mikropilotách. Mikropiloty jsou vetknuty do základového pasu. Konstrukci mostu tvoří otevřený přímo pojížděný polorám se zavěšenými křídly. Odvodňovače a odvodňovací tr. přímo na mostě nejsou.

Dle § 3 písm. b zákona č. 114/1992Sb., o ochraně přírody a krajiny, významný krajinný prvek jako ekologicky, geomorfologicky nebo esteticky hodnotná část krajiny utváří její typický vzhled nebo přispívá k udržení její stability. Významnými krajinnými prvky jsou lesy, rašeliniště, vodní toky, rybníky, jezera, údolní nivy. Dále jsou jimi jiné části krajiny, které zaregistruje podle § 6 orgán ochrany přírody jako významný krajinný prvek, zejména mokřady, stepní trávníky, remízy, meze, trvalé travní plochy, naleziště nerostů a zkamenělin, umělé i přirozené skalní útvary, výchozy a odkryvy.

Realizací stavby a samotných stavebních objektů nebude změněn charakter dotčeného území. V rámci této stavby dojde pravděpodobně ke kácení několika stromů v okolí stavebních objektů. Dále dojde ke kácení křovin a drobných náletů. Zbývající vzrostlé stromy v obvodu stavby, budou ochráněny proti poškození stavbou (dřevěné bednění kolem kmenů). Správní orgán doporučuje při stavebních pracích postupovat dle ČSN 839061 ochrana stromů, porostů a vegetačních ploch při stavebních pracích. Dále dojde ke skrývce humózní vrstvy, rozproštění humózní vrstvy, rekultivaci a ozelenění ploch.

Stavba nemá negativní vlivy na okolní stavby, pozemky, ochranu okolí a nemění odtokové poměry. Vodní tok je významným krajinným prvkem a navržený záměr nesníží ekologickou stabilitu krajiny v dané lokalitě.

Odstraněním stávajícího mostu 1124-2 a stavbou nového mostu přes Polanecký potok může být zasaženo do významného krajinného prvku vodního toku a jeho nivy. Dle předložené projektové dokumentace je patrné, že záměrem budou dotčeny pozemky p.č. 536, p.č. 55/4, p.č. 55/1, p.č. 535 a p.č. 534 v k.ú. Nespery, na nichž se významné krajinné prvky nachází. Na základě výše uvedeného byly tímto závazným stanoviskem ve výroku stanoveny podmínky, které by splněním měly eliminovat případné škody a negativní vlivy záměru stavby na významné prvky samotné a také na jejich ekologicky – stabilizační funkce v krajině v dané lokalitě.

Lze konstatovat, že při dodržení postupu uvedeného v předložené projektové dokumentaci nedojde tímto zásahem k narušení ekologicko - stabilizační funkce významných krajinných prvků.

Dle předložených podkladů a informací dotčenému orgánu dostupných je možno konstatovat, že předložená dokumentace obsahuje všechny požadované doklady a navržená činnost je v souladu s § 4 zákona č. 114/1992 Sb., o ochraně přírody a krajiny ve znění pozdějších předpisů a tato činnost, bude-li provedena dle předložené projektové dokumentace, nesníží ekologickou hodnotu významného krajinného prvku.

### Poučení:

Dle § 149 správního řádu č. 500/2004Sb., správní řád ve znění pozdějších předpisů, je závazné stanovisko úkon, učiněný dotčeným orgánem na základě speciálního zákona, který není samostatným rozhodnutím ve správním řízení a jehož obsah je závazný pro výrokovou část rozhodnutí správního orgánu, tedy místně a věcně příslušného stavební úřadu.

Městský úřad Vlašim  
Odbor životního prostředí  
Jana Masaryka 302  
258 01 Vlašim

-3-

Ing. Nikola Svobodová  
Oprávněná úřední osoba

### Obdrží :

- Ing. Jan Gajzler, Bezová 1658/1, 147 00 Praha 4
- Městský úřad Vlašim, odbor dopravy a silničního hospodářství

<b>PONTEX s.r.o.</b> Bezová 1658 147 14 PRAHA 4	
Došlo:	21. 10. 2021
Č.j.:	5692 / 2021
Přílohy:	
K vyřízení:	16a
Rozdělil:	

dušička 22. 10. 2021 16a



**MĚSTSKÝ ÚŘAD BENEŠOV**  
**Masarykovo náměstí 100**  
**256 01 Benešov**

tel: 312 821 111  
e-mail: mubene@benesov-city.cz  
epodatelna@benesov-city.cz  
ID datové schránky: cb4bwan

**ODBOR VÝSTAVBY A ÚZEMNÍHO PLÁNOVÁNÍ**  
**oddělení silniční správní úřad**

ČÍSLO JEDNACÍ: MUBN/175701/2021/VÝST  
SPIS. ZNAČKA: VÝST/160837/2021/JIB  
VYŘIZUJE: Ing. Beatrix Jiráňová - oprávněná úřední osoba  
TELEFON: 312 821 244  
E-MAIL: jiranova@benesov-city.cz  
DATUM: 12.10.2021

Pontex, spol. s r.o., IČO 407 63 439, Bezová č.p. 1658/1, 147 00 Praha 4

## **VYJÁDŘENÍ**

Městský úřad Benešov, Odbor výstavby a územního plánování, oddělení silniční správní úřad (dále jen „správní orgán“), jako silniční správní úřad a speciální stavební úřad příslušný podle § 40 odst. 4 písm. a) zákona č. 13/1997 Sb., o pozemních komunikacích, ve znění pozdějších předpisů (dále jen "zákon o pozemních komunikacích"), posoudil předloženou žádost ze dne 15.09.2021, kterou podal Pontex, spol. s r.o., Bezová č.p. 1658/1, 147 00 Praha 4, ve věci:

**II/1124 Nespery, mosty ev.č. 1124-2 a 1124-3 před obcí Nespery – vyjádření k objízdným trasám**

na pozemcích v katastrálním území Nespery.

Po posouzení žádosti sdělujeme:

Jedná se o stavbu opravy mostů ev. č. 1124-2 a 1124-3 a části silnice č. III/11124 před obcí Nespery, která se nachází na území obce s rozšířenou působností Vlašim. V době realizace stavby dojde k uzavírce silnice č. III/11124, objízdná trasa bude z části vedena na území obce s rozšířenou působností Benešov.

Nesouhlasíme s vedením objízdné trasy po silnici č. III/1128 přes obec Jemniště z důvodu směrových a šířkových poměrů. Doporučujeme vést objízdnou trasu po silnici č. III/1123.

Ing. Beatrix Jiráňová  
odborný referent

### **Obdrží**

žadatel (dodejky)  
Pontex, spol. s r.o., IDDS: nrpt3sn







Povodí Vltavy, státní podnik  
závod Dolní Vltava  
Grafická 36  
150 21 Praha 5

TEL.: 257 099 111  
FAX: 257 313 522

BANKOVNÍ SPOJENÍ:  
KOMERČNÍ BANKA, a.s. PRAHA 5  
č.ú.: 31632051/0100

Pontex, spol. s r.o.,  
Ing. Jan Gajzler  
Bezová 1658/1  
147 00 Praha 4 - Braník

<b>PONTEX s.r.o.</b> Bezová 1658 147 14 PRAHA 4	
Došlo:	05. 11. 2021
Č.j.:	5992/2021
Přílohy:	
K vyřízení:	VGa
Podělit:	

VÁŠ DOPIS ZNAČKY/ZE DNE  
PX 5021/2021 / 10.9.2021

NAŠE ZNAČKA/ČÍSLO SPISU  
PVL-66194/2021/240/Má/ PVL-14490/2021/SP

VYŘIZUJE  
Ing. Lucie Marušáková  
marusakova.lucie@pvl.cz

DATUM  
27.10.2021

### III/1124 Nespery, mosty ev.č. 1124-2 a 1124-3 před obcí Nespery – stanovisko správce povodí

Obec: Veliš Kraj: Středočeský Č.h.p.: 1-09-03-0610-0-00 (Polánecký potok)  
K.ú.: Nespery Vodoprávní úřad: Vlašim  
VÚ povrchových vod: DVL 0570 Polánecký potok od pramene po ústí do Blanice  
VÚ podzemních vod: 63204 Krystalinikum v povodí Střední Vltavy - severní část

V zastoupení investora stavby, kterým je KSÚS Středočeského kraje, jste nám dopisem zn. PX 5021/2021 ze dne 10.9.2021 předložili ke stanovisku PD pro společné povolení stavby „III/1124 Nespery, mosty ev.č. 1124-2 a 1124-3 před obcí Nespery“ (vypracoval Ing. Jan Gajzler, číslo zakázky 2017104, v 03/2021).

Jedná se o rekonstrukci dvou mostů a přilehlé komunikace u obce Nespery. Je navržena kompletní výměna mostu ev.č. 1124-2 (zkapacitnění na  $Q_{100}$ ), náhrada mostu 1124-3 trubním propustkem a rozšíření přilehlé komunikace na šířku vozovky 5,5 m včetně rozšíření přilehlé zatačky v délce cca 170,0 m. Z důvodů rozšíření tělesa komunikace jsou navrženy opěrné zdi délky 115,0 m vlevo a 51,0 m vpravo. Na zbytku komunikace proběhne výměna obrusné vrstvy v délce cca 833,0 m. Součástí stavby jsou přeložky kabelů ČEZ Distribuce a CETIN. Stavba je členěna na následující stavební objekty:

- SO 001 Demolice mostu e.č. 1124-2  
Stávající most bude kompletně odstraněn.
- SO 001 Demolice mostu e.č. 1124-3  
Stávající most bude odstraněn do spodní úrovně nového propustku.
- SO 101 Komunikace  
Odvodnění komunikace je zajištěno podélným a příčným spádem a mimo opěrné zdi a mosty voda steče na přilehlý terén.
- SO 181 DIO
- SO 201 Most ev.č. 1124-2  
Most bude založen hlubinně na mikropilotách, které budou vetknuty do základového pasu. Konstrukci mostu tvoří polorám. Základní parametry mostu: délka přemostění 5,5 m, délka mostu 18,0 m, délka nosné konstrukce 6,7 m, most kolmý, šířka mostu 8,1 m.
- SO 202 Most ev.č. 1124-3  
Propustek je navržen z betonového potrubí průměru 0,8 m, délka 13,4 m.
- SO 251 Opěrné zdi
- SO 421 Přeložka kabelu NN-ČEZ Distribuce
- SO 451 Přeložka sdělovacího kabelu CETIN

Most ev.č. 1124-2 převádí komunikaci přes drobný vodní tok IDVT 10268599 Polánecký potok, který je ve správě Lesů ČR, státní podnik. Most ev.č. 1124-3 je umístěn dle Centrální evidence vodních toků mimo vodní tok. Stavba je situována mimo ochranná pásma vodních zdrojů a CHOPAV.


Záměr se nachází ve vodním útvaru povrchových vod DVL\_0570 Polánecký potok od pramene po ústí do Blanice, jehož chemický stav je hodnocen jako dobrý stav a ekologický stav jako střední stav, a ve vodním útvaru podzemních vod 63204 Krystalinikum v povodí Střední Vltavy - severní část, jehož chemický stav je hodnocen jako nevyhovující a kvantitativní stav jako vyhovující.

Na základě ustanovení § 54 odst. 4 zákona č. 254/2001 Sb., o vodách a o změně některých zákonů (vodní zákon), ve znění pozdějších předpisů a vyhlášky č. 183/2018 Sb., o náležitostech rozhodnutí a dalších opatření vodoprávního úřadu a o dokladech předkládaných vodoprávnímu úřadu, ve znění pozdějších předpisů, vydává Povodí Vltavy, státní podnik, jako příslušný správce povodí v dílčím povodí Dolní Vltava k předloženému záměru následující

#### **s t a n o v i s k o:**

- A. Z hlediska zájmů daných platným Národním plánem povodí Labe a Plánem dílčího povodí Dolní Vltava dle ustanovení § 24 až § 26 vodního zákona je uvedený záměr možný, protože lze předpokládat, že záměrem nedojde ke zhoršení chemického stavu a ekologického stavu dotčeného vodního útvaru povrchových vod a chemického stavu a kvantitativního stavu útvaru podzemních vod, a že nebude znemožněno dosažení jejich dobrého stavu. Toto hodnocení vychází z posouzení souladu daného záměru s výše uvedenými platnými dokumenty.
- B. Z hlediska dalších zájmů daných vodním zákonem souhlasíme s uvedeným záměrem za předpokladu splnění dále uvedených podmínek:
1. Stavební činností nebude ohrožena jakost povrchových nebo podzemních vod zejména závadnými látkami podle ustanovení § 39 vodního zákona. Na stavbě budou prostředky pro likvidaci případné havárie.
  2. Záměr bude projednán s příslušným vodoprávním úřadem a se správcem dotčeného drobného vodního toku – Lesy ČR, státní podnik.
  3. K vodoprávnímu řízení budou předloženy hydrotechnické výpočty kapacity nových přemostění.
  4. Odvodnění mostu bude provedeno tak, aby nedocházelo ke škodám na přilehlých pozemcích a korytě toku.
  5. S odpady ze stavby (např. z demolice mostů) bude nakládáno v souladu se zákonem č. 541/2020 Sb., o odpadech a souvisejícími předpisy.
  6. Tvar koryta pod mostem doporučujeme řešit s prolomením do střelky pro převedení nízkých průtoků a tím omezení jeho zanášení.
  7. Nové opevnění koryta nad a pod mostem bude plynule navazovat na stávající dno nebo původního opevnění. V případě závázání do stávajícího rostlého dna doporučujeme opevnění stabilizovat betonovým prahem a pružným přechodovým úsekem z kamenného záhozu.

Souřadnice stavby (mostu ev.č. 1124-2) v souřadnicovém systému S-JTSK: X = 1091594, Y = 721638. Toto stanovisko správce povodí platí dva roky ode dne jeho vydání. Předloženou PD Vám v příloze vracíme.

  
Ing. Jan Goldbach  
vedoucí provozní střediska  
povrchových a podzemních vod Povodí Vltavy,  
státní podnik 18  
závod Dolní Vltava  
Grafická 36, 150 21 Praha 5

Příloha: PD; Co: spis

Povodí Vltavy, státní podnik - zápis v obchodním rejstříku: Městský soud v Praze, oddíl A, vložka 43594

Obchodní firma: Povodí Vltavy, státní podnik  
Sídlo: Holečkova 3178/8, 150 00 Praha 5

IČO: 70889953  
DIČ: CZ70889953

**LESY ČESKÉ REPUBLIKY, S.P., OŘ jižní Čechy**Sadová 2388/19, Dobrá Voda u Českých Budějovic 373 16, tel. +420956944311, Fax.: +420 ,  
or944@lesycr.cz, ID DS: e8jcfnsn**Pontex spol. s r.o.  
Bezová 1658/1  
147 00 Praha 4 – Braník  
ID: nrpt3sn**

VÁŠ DOPIS ZN.

ČÍSLO JEDNACÍ

SPISOVÁ ZNAČKA

DATUM

LCR944/078291/2021

LCR0034810/2021

06.10.2021

VYŘIZUJE

TELEFON

GSM

FAX

E-MAIL

Schwarz Petr

956 944 359

725129956

Petr.Schwarz@lesycr.cz

**Vyjádření správce toku k projektové dokumentaci pro společné územní a stavební řízení na akci: II/1124 Nesperry, mosty ev.č. 1124-2 a 1124-3 před obcí Nesperry.**

Lesy České republiky, s. p., Oblastní ředitelství jižní Čechy (dále jen Lesy ČR) obdržely žádost o vyjádření správce toku k projektové dokumentaci pro společné územní a stavební řízení na akci: II/1124 Nesperry, mosty ev.č. 1124-2 a 1124-3 před obcí Nesperry. K žádosti byla doložena projektová dokumentace vypracovaná firmou PONTEX s.r.o., Bezová 1658, 147 14 Praha 4, Ing. Jan Gajzler, ČKAIT 0010265 v březnu 2021.

Dle předložené žádosti se jedná o rekonstrukci dvou mostů u obce Nesperry a přilehlé komunikace. Je navržena kompletní výměna mostu 1124-2, náhrada mostu 1124-3 trubním propustkem a rozšíření přilehlé komunikace na šířku vozovky 5,5 m včetně rozšíření přilehlé zatáčky v délce cca 170 m. Z důvodu rozšíření tělesa komunikace jsou navrženy opěrné zdi délky 115 m vlevo a 51 m vpravo. Na zbytku komunikace proběhne výměna obrusné vrstvy v délce cca 833 m. Vlivem výměny konstrukce mostu 1124-2 dochází k zvětšení průtočného profilu a k převedení Q100.

V zájmovém území se nachází drobný vodní tok Polánecký potok (IDVT: 10268599 ČHP: 1-09-03-061), ve správě Lesů ČR, jež bude dotčen v ř.km 5,7.

Lesy ČR v zájmovém území neevidují žádný hmotný investiční majetek, ani pozemky ve vlastnictví České republiky s právem hospodařit pro Lesy ČR.

**Lesy České republiky, s.p., Oblastní ředitelství jižní Čechy, jako správce drobného vodního toku Polánecký potok (IDVT: 10268599 ČHP: 1-09-03-061 s výše uvedeným záměrem souhlasí za splnění těchto podmínek:**

- 1) Stavba bude řádně projednána, včetně souhlasu vlastníků dotčených pozemků.
- 2) Správa toků nenese žádnou odpovědnost za škody způsobené vodním tokem na majetku na výše uvedené akci.
- 3) Veškeré objekty vybudované v rámci prací zůstávají ve správě investora stavby, nebo jeho právního nástupce, který odpovídá za škody vzniklé při stavbě, nebo provozu díla.
- 4) Veškeré stavební materiály včetně výkopového materiálu budou ukládány mimo záplavové

Lesy České republiky, s.p., se sídlem Přemyslova 1106/19, Nový Hrádec Králové, Hrádec Králové, PSČ 500 08

Spisová značka AXII 540 vedená u rejstříkového soudu v Hradci Králové, IČ: 42196451, DIČ: CZ42196451

Lesy České republiky, s.p., jsou držitelem osvědčení o účasti v certifikaci lesů, loga PEFC (08-2101/0001) a certifikátu C-o-C.

území.

- 5) Uskladňování PHM, olejů a ostatních závadných látek včetně doplňování do strojů bude prováděno výhradně mimo záplavová území.
- 6) Před kolaudací bude správce toku vyzván k posouzení stavu toku, případné nedostatky budou odstraněny na náklady investora akce.
- 7) Stavba bude schopna bezpečné převedení stoleté vody (Q100).
- 8) Průtočný profil vodního toku nebude zmenšen.

Toto vyjádření platí dva roky ode dne vydání.



S pozdravem

Ing. Martin Poláček  
náměstek pro vodní hospodářství a investice  
Lesy České republiky, s.p., OŘ jižní Čechy



**VYJÁDŘENÍ O EXISTENCI SÍTĚ ELEKTRONICKÝCH KOMUNIKACÍ  
společnosti CETIN a.s.  
(„Vyjádření“)**

**A VŠEOBECNÉ PODMÍNKY OCHRANY SÍTĚ ELEKTRONICKÝCH KOMUNIKACÍ  
společnosti CETIN a.s.  
(„Všeobecné podmínky ochrany SEK“)**

toto Vyjádření a Všeobecné podmínky ochrany SEK je vydané dle ustanovení § 101 zákona č. 127/2005 Sb., o elektronických komunikacích a o změně některých souvisejících zákonů, v účinném znění („**Zákon o elektronických komunikacích**“), a dle ustanovení § 161 zákona č. 183/2006 Sb., o územním plánování a stavebním řádu, v účinném znění („**Stavební zákon**“), a dle příslušných ustanovení zákona č. 89/2012 Sb., občanský zákoník, v účinném znění („**Občanský zákoník**“)

**Číslo jednací: 874380/21**

**Číslo žádosti: 0121 335 890 („Žádost“)**

Název akce („ <b>Stavba</b> “)	II/1124 Nespery, mosty ev.č. 1124-2 a 1124-3 před obcí Nespery	
Důvod vydání Vyjádření („ <b>Důvod vyjádření</b> “)	Společné územní a stavební řízení	
<b>Žadatel</b>	Pontex, spol. s r.o.	
<b>Stavebník</b>	Krajská správa a údržba silnic Středočeského kraje, příspěvk, Zborovská 81/11, Praha, 15000	
<b>Zájmové území</b>	Okres	Benešov
	Obec	Veliš
	Kat. území / č. parcely	Nespery
<b>Platnost Vyjádření</b>	<b>3. 12. 2023 („Den konce platnosti Vyjádření“)</b>	

Žadatel Žádostí určil a vyznačil Zájmové území, jakož i určil Důvod Vyjádření.

Na základě určení a vyznačení Zájmového území Žadatelem a na základě určení Důvodu Vyjádření vydává společnost CETIN a.s. následující Vyjádření:

**Dojde ke střetu se sítí elektronických komunikací (dále jen „SEK“) společnosti CETIN a.s.**

- (I) Na Žadatelem určeném a vyznačeném Zájmovém území se vyskytuje SEK společnosti CETIN a.s.;
- (II) Společnost CETIN a.s. **za podmínky splnění bodu (III)** tohoto Vyjádření **souhlasí**, aby Stavebník a/nebo Žadatel, je-li Stavebníkem v Zájmovém území vyznačeném v Žádosti, provedl Stavbu a/nebo činnosti povolené příslušným správním rozhodnutím vydaným dle Stavebního zákona;
- (III) Stavebník a/nebo Žadatel, je-li Stavebníkem, je povinen
  - (i) dodržet tyto níže uvedené podmínky, které byly stanovené POS, tak jak je tento označen ve Všeobecných podmínkách ochrany SEK

Číslo jednací: 874380/21

Číslo žádosti: 0121 335 890

- - založit chráničku o průměru 110 ve stávající trase z rozváděče do pozemku parcelní číslo 593
  - přepojení kabelu kabelovou vložkou
  - přepojení bude provedeno na základě objednávky investora (zaslat na jiri.polesny@cetin.cz)
  - při zahájení stavby kontaktovat správce sítě prováděcí firmou (Jiří Polesný 602 235 017)
  - CETIN zajistí realizaci překládky SEK. Provedení překládky SEK objednáte u CETIN objednávkou a po potvrzení objednávky CETIN zajistí provedení překládky SEK na náklady toho, kdo překládku vyvolal. Cena za provedení překládky SEK bude stanovena v objednávce. ; a
- (ii) řídit se Všeobecnými podmínkami ochrany SEK, které jsou nedílnou součástí Vyjádření;
- (IV) Pro případ, že bude nezbytné přeložení SEK, zajistí vždy takové přeložení SEK její vlastník, společnost CETIN a.s. Stavebník, který vyvolal překládku SEK je dle ustanovení § 104 odst. 17 Zákona o elektronických komunikacích povinen uhradit společnosti CETIN a.s. veškeré náklady na nezbytné úpravy dotčeného úseku SEK, a to na úrovni stávajícího technického řešení;

(V) Pro účely přeložení SEK dle bodu (IV) tohoto Vyjádření je Stavebník povinen uzavřít se společností CETIN a.s. Smlouvu o realizaci překládky SEK.

Vyjádření je platné pouze pro Zájmové území určené a vyznačené Žadatelem, jakož i pro Důvod Vyjádření stanovený a určený Žadatelem v Žádosti.

Vyjádření pozbývá platnosti i) v Den konce platnosti Vyjádření, ii) změnou rozsahu Zájmového území či změnou Důvodu Vyjádření uvedeného v Žádosti a/nebo iii) jakýmkoliv porušením kterékoliv povinnosti stanovené Všeobecnými podmínkami ochrany SEK, to vše v závislosti na tom, která ze skutečností rozhodná pro pozbytí platnosti Vyjádření nastane nejdříve.

Společnost CETIN a.s. vydáním tohoto Vyjádření poskytla Žadateli pro Žadatelem určené a vyznačené Zájmové území veškeré informace o SEK dostupné společnosti CETIN a.s. ke dni podání Žádosti.

Ze strany společnosti CETIN a.s. může v některých případech docházet ke zpracování Vašich osobních údajů. Ke zpracování Vašich osobních údajů dochází vždy v souladu s platnými právními předpisy. Konkrétní zásady a podmínky zpracování osobních údajů společností CETIN a.s. jsou dostupné na <https://www.cetin.cz/zasady-ochrany-osobnich-udaju>.

V případě dotazů k Vyjádření kontaktujte prosím asistenční linku 800 630 630.

#### **Přílohami Vyjádření jsou:**

- *Všeobecné podmínky ochrany SEK*
- *Informace k vytyčení SEK ve vlastnictví společnosti CETIN a.s.*
- *Situační výkres (obsahuje Zájmové území určené a vyznačené Žadatelem a výřezy účelové mapy SEK)*

Vyjádření vydala společnost **CETIN a.s.** dne: 3. 12. 2021.



CETIN a.s.  
Českomoravská 2510/19, Libeň  
190 00 Praha 9  
DIČ: CZ04084063

102



**VŠEOBECNÉ PODMÍNKY OCHRANY SÍTĚ ELEKTRONICKÝCH KOMUNIKACÍ společnosti CETIN a.s.****1. PLATNOST VŠEOBECNÝCH PODMÍNEK**

- i) Tyto Všeobecné podmínky ochrany sítě elektronických komunikací (dále jen „VPOSEK“) tvoří součást Vyjádření (jak je tento pojem definován níže v článku 2 VPOSEK).
- ii) V případě rozporu mezi Vyjádřením a těmito VPOSEK mají přednost ustanovení Vyjádření, pokud není těmito VPOSEK stanoveno jinak.

**2. DEFINICE**

Níže uvedené termíny, jsou-li použity v těchto VPOSEK a uvozeny velkým písmenem, mají následující význam, není-li těmito VPOSEK a/nebo Příslušnými požadavky stanoveno výslovně jinak:

„**CETIN**“ znamená CETIN a.s. se sídlem Českomoravská 2510/19, Libeň, 190 00 Praha 9, IČO: 04084063, zapsaná v obchodním rejstříku vedeném Městským soudem v Praze pod spz. B 20623;

„**Den**“ je kalendářní den;

„**Kabelovod**“ podzemní zařízení sestávající se z tělesa Kabelovodu a kabelových komor, sloužící k zatahování kabelů a ochranných trubek;

„**Občanský zákoník**“ znamená zákon č. 89/2012 Sb., občanský zákoník, v účinném znění;

„**POS**“ je zaměstnanec společnosti CETIN, pověřený ochranou sítě, Jiří Polesný, tel.: 602 235 017, e-mail: jiri.polesny@cetin.cz;

„**Pracovní den**“ znamená Den, kromě soboty, neděle, a státních svátků a ostatních svátků ve smyslu zákona č. 245/2000 Sb., o státních svátcích, o významných dnech a o dnech pracovního klidu, v účinném znění;

„**Příslušné požadavky**“ znamená jakýkoli a každý příslušný právní předpis, vč. technických norem, nebo normativní právní akt veřejné správy či samosprávy, nebo jakékoli rozhodnutí, povolení, souhlas nebo licenci, včetně podmínek, které s ním souvisí;

„**Překládka**“ je stavba spočívající ve změně trasy vedení SEK ve vlastnictví CETIN nebo přemístění zařízení SEK ve vlastnictví CETIN; Stavebník, který Překládku vyvolal, je dle ustanovení § 104 odst. 17 Zákona o elektronických komunikacích povinen uhradit společnosti CETIN veškeré náklady na nezbytné úpravy dotčeného úseku SEK, a to na úrovni stávajícího technického řešení;

„**SEK**“ je síť elektronických komunikací ve vlastnictví CETIN;

„**Stavba**“ je stavba a/nebo činnost ve vztahu, k níž bylo vydáno Vyjádření, a je prováděna Stavebníkem a/nebo Žadatelem v souladu s Příslušnými požadavky, povolená příslušným správním rozhodnutím vydaným dle Stavebního zákona;

„**Stavebník**“ je osoba takto označená ve Vyjádření;

„**Stavební zákon**“ je zákon č. 183/2006 Sb., o územním plánování a stavebním řádu;

„**Vyjádření**“ je vyjádření o existenci sítě elektronických komunikací vydané společností CETIN dne 3. 12. 2021 pod č.j. 874380/21;

„**Zájmové území**“ je území označené Žadatelem a/nebo Stavebníkem v Žádosti;

„**Situační výkres**“ je výkres, který je přílohou Vyjádření a obsahuje Zájmové území určené a vyznačené Žadatelem v Žádosti a výřezy účelové mapy SEK;

„**Zákon o elektronických komunikacích**“ je zákon č. 127/2005 Sb., o elektronických komunikacích a o změně některých souvisejících zákonů, v účinném znění;

„**Žadatel**“ je osoba takto označená ve Vyjádření.

„**Žádost**“ je žádost, kterou Žadatel a/nebo Stavebník požádal CETIN o vydání Vyjádření.

**3. PLATNOST A ÚČINNOST VPOSEK**

Tyto VPOSEK jsou platné a účinné dnem odeslání Vyjádření na i) adresu elektronické pošty Stavebníka a/nebo Žadatele uvedenou v Žádosti nebo ii) adresu pro doručení prostřednictvím poštovní přepravy uvedenou Stavebníkem a/nebo Žadatelem v Žádosti.

**4. OBECNÁ PRÁVA A POVINNOSTI STAVEBNÍKA A/NEBO ŽADATELE**

- (i) Stavebník, Žadatel je výslovně srozuměn s tím, že SEK je veřejně prospěšným zařízením, byla zřízena ve veřejném zájmu a je chráněna Příslušnými požadavky.
- (ii) SEK je chráněna ochranným pásmem, jehož rozsah je stanoven (a) ustanovením § 102 Zákona o elektronických komunikacích a/nebo (b) právními předpisy účinnými před Zákonom o elektronických komunikacích, není-li Příslušnými požadavky stanoveno jinak.
- (iii) Stavebník, Žadatel nebo jím pověřená třetí osoba, je povinen při provádění Stavby nebo jiných prací, při odstraňování havárií a projektování staveb, řídit se Příslušnými požadavky, správnou praxí v oboru stavebnictví a technologickými postupy a je povinen učinit veškerá nezbytná opatření vyžadovaná Příslušnými požadavky k ochraně SEK před poškozením. Povinnosti dle tohoto odstavce má Stavebník rovněž ve vztahu k SEK, které se nachází mimo Zájmové území.
- (iv) Při zjištění jakéhokoli rozporu mezi údaji v Situačním výkresu, který je přílohou Vyjádření a skutečným stavem, je Stavebník a/nebo Žadatel povinen bez zbytečného odkladu, nejpozději Den následující po zjištění takové skutečnosti, zjištěný rozpor oznámit POS.
- (v) Stavebník, Žadatel nebo jím pověřená třetí osoba, je povinen každé poškození či krádež SEK bezodkladně, nejpozději Den následující po zjištění takové skutečnosti, oznámit takovou skutečnost dohledovému centru společnosti CETIN na telefonní číslo +420 238 464 190.
- (vi) Bude-li Stavebník, Žadatel nebo jím pověřená třetí osoba na společnosti CETIN požadovat, aby se jako účastník správního řízení, pro jehož účely bylo toto Vyjádření vydáno, vzdala práva na odvolání proti rozhodnutí vydanému ve správním řízení, je oprávněn kontaktovat POS.

**5. POVINNOSTI STAVEBNÍKA PŘI PŘÍPRAVĚ STAVBY**

- (i) Při projektování Stavby je Stavebník povinen zajistit, aby projektová dokumentace Stavby (i) zohledňovala veškeré požadavky na ochranu SEK vyplývající z Příslušných požadavků, zejména ze Zákona o elektronických komunikacích a Stavebního zákona, (ii) respektovala správnou praxi v oboru stavebnictví a technologické postupy a (iii) umožňovala, aby i po provedení a umístění Stavby dle takové projektové dokumentace byla společnost CETIN, jako vlastník SEK schopna bez jakýchkoli omezení a překážek provozovat SEK, provádět údržbu a opravy SEK.
- (ii) Nebude-li možné projektovou dokumentaci zajistit některý, byť i jeden z požadavků dle předchozího odstavce (i) a/nebo umístění Stavby by mohlo způsobit, že nebude naplněn některý, byť i jeden z požadavků dle předchozího odstavce (i), vyvolá Stavebník Překládku.
- (iii) Při projektování Stavby, která se nachází nebo je u ní zamýšleno, že se bude nacházet v ochranném pásmu radiových tras společnosti CETIN a překračuje výšku 15 m nad zemským povrchem, a to včetně dočasných objektů zařízení staveníště (jeřáby, konstrukce, atd.) je Stavebník povinen písemně kontaktovat POS za účelem získání konkrétního stanoviska a podmínek k ochraně radiových tras společnosti CETIN a pro určení, zda Stavba vyvolá Překládku. Ochranné pásmo radiových tras v šíři 50m je zakresleno do situačního výkresu, který je součástí tohoto Vyjádření.

**VŠEOBECNÉ PODMÍNKY OCHRANY SÍTĚ ELEKTRONICKÝCH KOMUNIKACÍ společnosti CETIN a.s.**

- (iv) Pokud se v Zájmovém území nachází podzemní silové vedení (NN) ve vlastnictví společnosti CETIN, je Stavebník povinen ve vztahu k projektové dokumentaci zajistit totéž, co je uvedeno pod písm (i) tohoto článku 5, přičemž platí, že Stavebník vyvolá Překládku v případech uvedených pod písm (ii) tohoto článku 5.
- (v) Stavebník je povinen při projektování Stavby, která je stavbou (a) zařízení silových elektrických sítí (VN, VVN a ZVVN) a/nebo (b) trakčních vedení, provést výpočet či posouzení rušivých vlivů na SEK, zpracovat ochranná opatření, to vše dle a v souladu s Příslušnými požadavky. Stavebník je povinen nejpozději třicet (30) Dnů před podáním žádosti o vydání příslušného správního rozhodnutí k umístění Stavby dle Stavebního zákona předat POS výpočet či posouzení rušivých vlivů na SEK a zpracovaná ochranná opatření.
- (vi) Je-li Stavba v souběhu s Kabelovodem, nebo Kabelovod kříží, je Stavebník povinen nejpozději ke Dni, ke kterému započne se zpracováním projektové dokumentace ke Stavbě, oznámit POS a projednat s POS (a) veškeré případy, kdy trajektorie podvrtná a protlaků budou vedeny ve vzdálenosti menší, než je 1,5 m od Kabelovodu a (b) jakékoliv výkopové práce, které budou nebo by mohly být vedeny v úrovni či pod úrovní Kabelovodu nebo kabelové komory.
- (vii) Je-li Stavba umístěna nebo má být umístěna v blízkosti Kabelovodu, ve vzdálenosti menší, než jsou 2 m nebo kříží-li Stavba Kabelovod ve vzdálenosti menší, než je 0,5 m nad nebo kdekoliv pod Kabelovodem, je Stavebník povinen předložit POS k posouzení zakreslení Stavby v příčných řezech, přičemž do příčného řezu je Stavebník rovněž povinen zakreslit profil kabelové komory.

## 6. POVINNOSTI STAVEBNÍKA PŘI PROVÁDĚNÍ STAVBY

- (i) Stavebník je před započítím jakýchkoliv zemních prací ve vztahu ke Stavbě povinen vytýčit trasu SEK na terénu dle Příslušných požadavků a dle Stavebního zákona. S vytýčenou trasou SEK je Stavebník povinen seznámit všechny osoby, které budou anebo by mohly zemní práce ve vztahu ke Stavbě provádět. V případě porušení této povinnosti bude Stavebník odpovědný společnosti CETIN za náklady a škody, které porušením této povinnosti společnosti CETIN vzniknou a je povinen je společnosti CETIN uhradit.
- (ii) Pět (5) Pracovních dní před započítím jakýchkoliv prací ve vztahu ke Stavbě je Stavebník povinen oznámit společnosti CETIN, že zahájí práce či činnosti ve vztahu ke Stavbě. Písemné oznámení dle předchozí věty zašle Stavebník na adresu elektronické pošty POS a bude obsahovat minimálně číslo jednací Vyjádření a kontaktní údaje Stavebníka.
- (iii) Stavebník je povinen zabezpečit a zajistit SEK proti mechanickému poškození, a to zpravidla dočasným umístěním silničních betonových panelů nad kabelovou trasou SEK. Do doby, než je zajištěna a zabezpečena ochrana SEK proti mechanickému poškození, není Stavebník oprávněn přejíždět vozidly nebo stavební mechanizací kabelovou trasu SEK. Při přepravě vysokých nákladů nebo při projíždění stroji, vozidly či mechanizací pod nadzemním vedením SEK je Stavebník povinen prověřit, zda výška nadzemního vedení SEK je dostatečná a umožňuje spolehlivý a bezpečný způsob přepravy nákladu či průjezdu strojů, vozidel či mechanizace.
- (iv) Při provádění zemních prací v blízkosti SEK je Stavebník povinen postupovat tak, aby nedošlo ke změně hloubky uložení nebo prostorového uspořádání SEK. V místech, kde SEK vystupuje ze země do budovy, rozváděče, na sloup apod. je Stavebník povinen vykonávat zemní práce se zvýšenou mírou opatrnosti, výkopové práce v blízkosti sloupů nadzemního vedení SEK je Stavebník povinen provádět v takové vzdálenosti od sloupu nadzemního vedení SEK,

kteřá je dostatečná k tomu, aby nedošlo nebo nemohlo dojít k narušení stability sloupu nadzemního vedení SEK. Stavebník je povinen zajistit, aby jakoukoliv jeho činností nedošlo bez souhlasu a vědomí společnosti CETIN (a) ke změně nivelety terénu, a/nebo (b) k výsadbě trvalých porostů, a/nebo (c) ke změně rozsahu a změně konstrukce zpevněných ploch. Pokud došlo k odkrytí SEK, je Stavebník povinen SEK po celou dobu odkrytí náležitě zabezpečit proti prověšení, poškození a odcizení.

- (v) Zjistí-li Stavebník kdykoliv během provádění prací ve vztahu ke Stavbě jakýkoliv rozpor mezi údaji v projektové dokumentaci a skutečností, je povinen bezodkladně přerušit práce a oznámit zjištěný rozpor na adresu elektronické pošty POS. Stavebník není oprávněn pokračovat v pracích ve vztahu ke Stavbě do doby, než získá písemný souhlas POS s pokračováním prací.
- (vi) Stavebník není bez předchozího písemného souhlasu společnosti CETIN oprávněn manipulovat s kryty kabelových komor, jakkoliv zakrývat vstupy do kabelových komor, a to ani dočasně, vstupovat do kabelových komor, jakkoliv manipulovat s případně odkrytými prvky SEK či s jakýmkoliv jiným zařízením se SEK souvisejícím. Rovněž bez předchozího písemného souhlasu společnosti CETIN není Stavebník oprávněn umístit nad trasou Kabelovodu jakoukoliv jinou síť technické infrastruktury v podélném směru.
- (vii) Byla-li v souladu s Vyjádřením a těmito VPOSEK odkryta SEK je Stavebník povinen tři (3) Pracovní dny před zakrytím SEK písemně oznámit POS zakrytí SEK a vyzvat ho ke kontrole před zakrytím. Oznámení Stavebníka dle předchozí věty musí obsahovat minimálně předpokládaný Den zakrytí, číslo jednací Vyjádření a kontaktní údaje Stavebníka. Stavebník není oprávněn provést zakrytí do doby, než získá písemný souhlas POS se zakrytím.

## 7. ROZHODNÉ PRÁVO

Vyjádření a VPOSEK se řídí českým právem, zejména Občanským zákoníkem, Zákonem o elektronických komunikacích a Stavebním zákonem. Veškeré spory z Vyjádření či VPOSEK vyplývající budou s konečnou platností řešeny u příslušného soudu České republiky.

## 8. PÍSEMNÝ STYK

Písemným stykem či pojmem „písemně“ se pro účely Vyjádření a VPOSEK rozumí předání zpráv jedním z těchto způsobů:

- v listinné podobě;
- e-mailovou zprávou s uznávaným elektronickým podpisem dle zák. č. 297/2016 Sb., o službách vytvářejících důvěru pro elektronické transakce, v účinném znění; a/nebo e-mailovou zprávou zaslou na adresu POS;

## 9. ZÁVĚREČNÁ USTANOVENÍ

- (i) Stavebník, Žadatel nebo jím pověřená třetí osoba je počínaje Dnem převzetí Vyjádření povinen užít informace a data uvedená ve Vyjádření pouze a výhradně k účelu, pro který mu byla tato poskytnuta. Stavebník, Žadatel nebo jím pověřená třetí osoba není oprávněn informace a data rozmnožovat, rozšiřovat, pronajímat, půjčovat či jinak umožnit jejich užívání třetí osobou bez předchozího písemného souhlasu společnosti CETIN.
- (ii) Pro případ porušení kterékoliv z povinností Stavebníka, Žadatele nebo jím pověřené třetí osoby, založené Vyjádřením /nebo těmito VPOSEK je Stavebník, Žadatel či jím pověřená třetí osoba odpovědný za veškeré náklady a škody, které společnosti CETIN vzniknou porušením povinností Stavebníka, Žadatele nebo jím pověřené třetí osoby.



Číslo jednací: 874380/21

Číslo žádosti: 0121 335 890

## Informace k vytyčení *SEK*

V případě požadavku na vytyčení *SEK* společnosti *CETIN* se, prosím, obraťte na společnosti uvedené níže:

### **CETIN a.s. - středisko Praha a Stř.Čechy**

se sídlem: Českomoravská 2510/19, Libeň, 190 00 Praha 9  
IČ: 04084063 DIČ: CZ04084063  
kontakt: tel: 238461858 obslužná doba po-pa 7 - 15 hod

### **TEMO-TELEKOMUNIKACE, a.s. - výhradní dodavatel společnosti CETIN a.s.**

se sídlem: U Záběhlického zámku 233/15, 106 00 Praha 10  
IČ: 25740253 DIČ: CZ25740253  
kontakt: Michal Nun, mobil: 601 378 578, vytyceni@temo.cz

### **ARITMET s.r.o.**

se sídlem: Gutova 2134/26, 100 00 Praha 10  
IČ: 27951529 DIČ: CZ27951529  
kontakt: Mikuláš Závorka, mobil: 606213599, e-mail: mikulas.zaworka@aritmet.cz  
Štěpán Klemens, mobil: 728445254, e-mail: stepan.klemens@aritmet.cz

### **FORTEL s.r.o.**

se sídlem: Nušlova 2286, 158 00 Praha 5  
IČ: 62909380 DIČ: CZ62909380  
kontakt: Petr Lásk, mobil: 602308933, e-mail: fortel@fortel.cz

### **Chadima Zdeněk**

se sídlem: Máchova 257, 539 73 Skuteč  
IČ: 01222163 DIČ:  
kontakt: Zdeněk Chadima, tel: 731115933, e-mail: z.chadima@tiscali.cz

### **Ing. Václav Hlavatý**

se sídlem: V Lukách 2162, 269 01 Rakovník  
IČ: 44255501 DIČ:  
kontakt: Ing. Václav Hlavatý, mobil: 606632506, e-mail: dobrahlava@seznam.cz

### **Milouš Koloušek**

se sídlem: Novovysočanská 827/36, 190 00 Praha - Vysočany  
IČ: 76397238 DIČ:  
kontakt: Milouš Koloušek, mobil: 605297296, e-mail: mkolousek@ixcon.cz

### **Miroslav Kraušner**

se sídlem: Jaselská 1159, 295 01 Mnichovo Hradiště  
IČ: 64721051 DIČ: CZ64721051  
kontakt: Miroslav Kraušner, mobil: 602350825, e-mail: spojdrat@seznam.cz

### **NEWTELELINE spol. s r.o.**

se sídlem: Praha 6, Bělohorská 185/163 169 00  
IČ: 48108421 DIČ: CZ48108421  
kontakt: Michal Schonauer, mobil: 608333920, e-mail: michal.schonauer@ntl.cz

Číslo jednací: 874380/21

Číslo žádosti: 0121 335 890

**SITEL, spol. s r.o.**

se sídlem: Baarova 957/15, 140 00 Praha 4

IČ: 44797320

DIČ: CZ 44797320

kontakt: Stanislav Rada, mobil: 606744788, e-mail: sr@sitel.cz

**SPOJMONT s.r.o.**

se sídlem: Žitavského 556, 156 00 Praha 5

IČ: 61501387

DIČ: CZ61501387

kontakt: Miloslav Možný, mobil: 777794853, e-mail: info@spojmont.cz

Jan Adámek, mobil: 777226627, e-mail: info@spojmont.cz

**SUPTel a.s.**

se sídlem: Hřbitovní 1322/15, 312 16 Plzeň

IČ: 25229397

DIČ: CZ25229397

kontakt: Bohumír Fulín, mobil: 724635314, e-mail: fulin@suptel.cz

Jiří Kalfířt, mobil: 724635351, e-mail: kalfirt@suptel.cz

Vlastimil Koudelka, mobil: 725277777, e-mail: koudelka@suptel.cz

**Vegacom, a.s.**

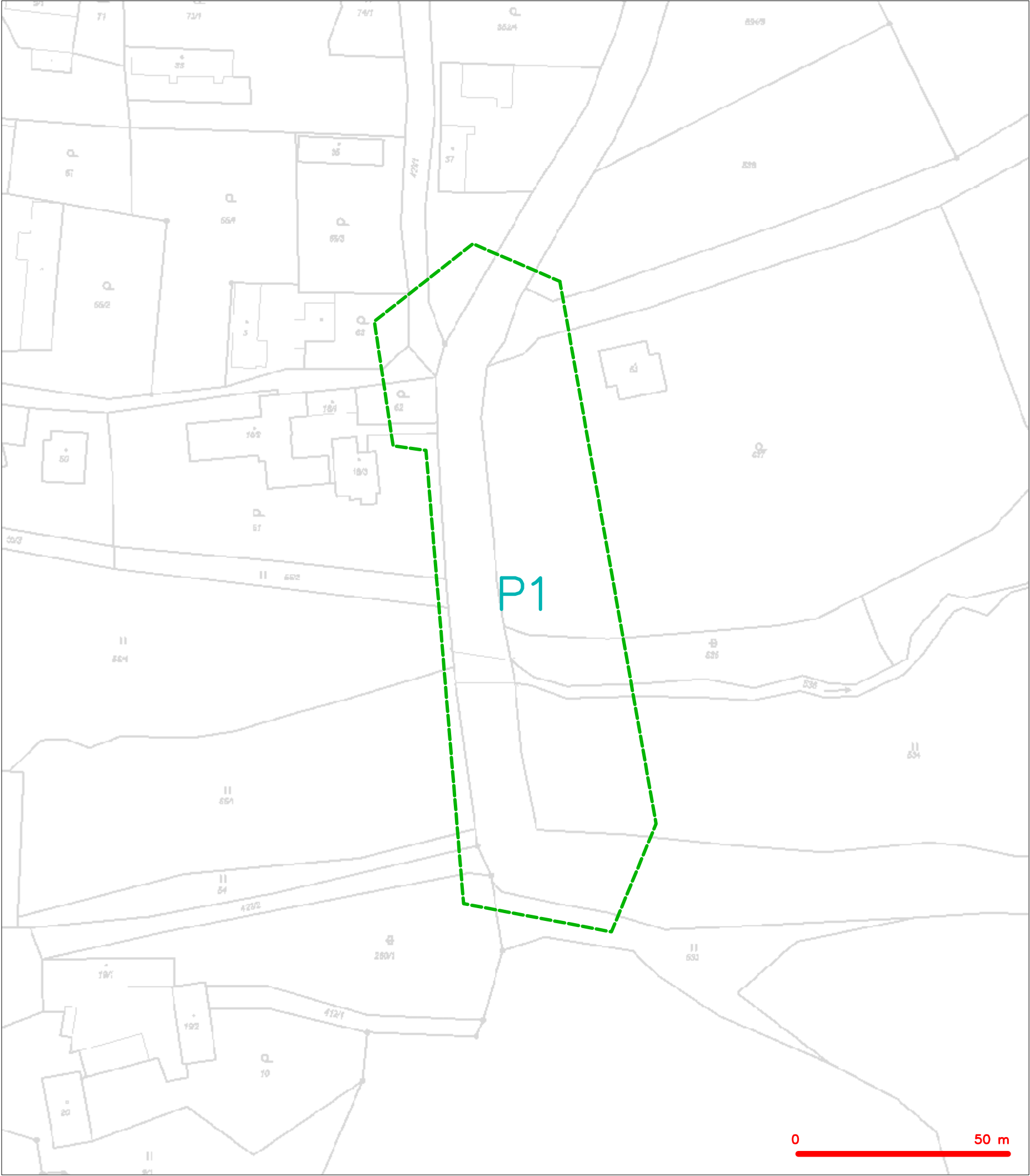
se sídlem: Novodvorská 1010/14, 142 01 Praha 4

IČ: 25788680

DIČ: CZ25788680

kontakt: Milan Novotný, mobil: 724 437 713, e-mail: novotnym@vegacom.cz.

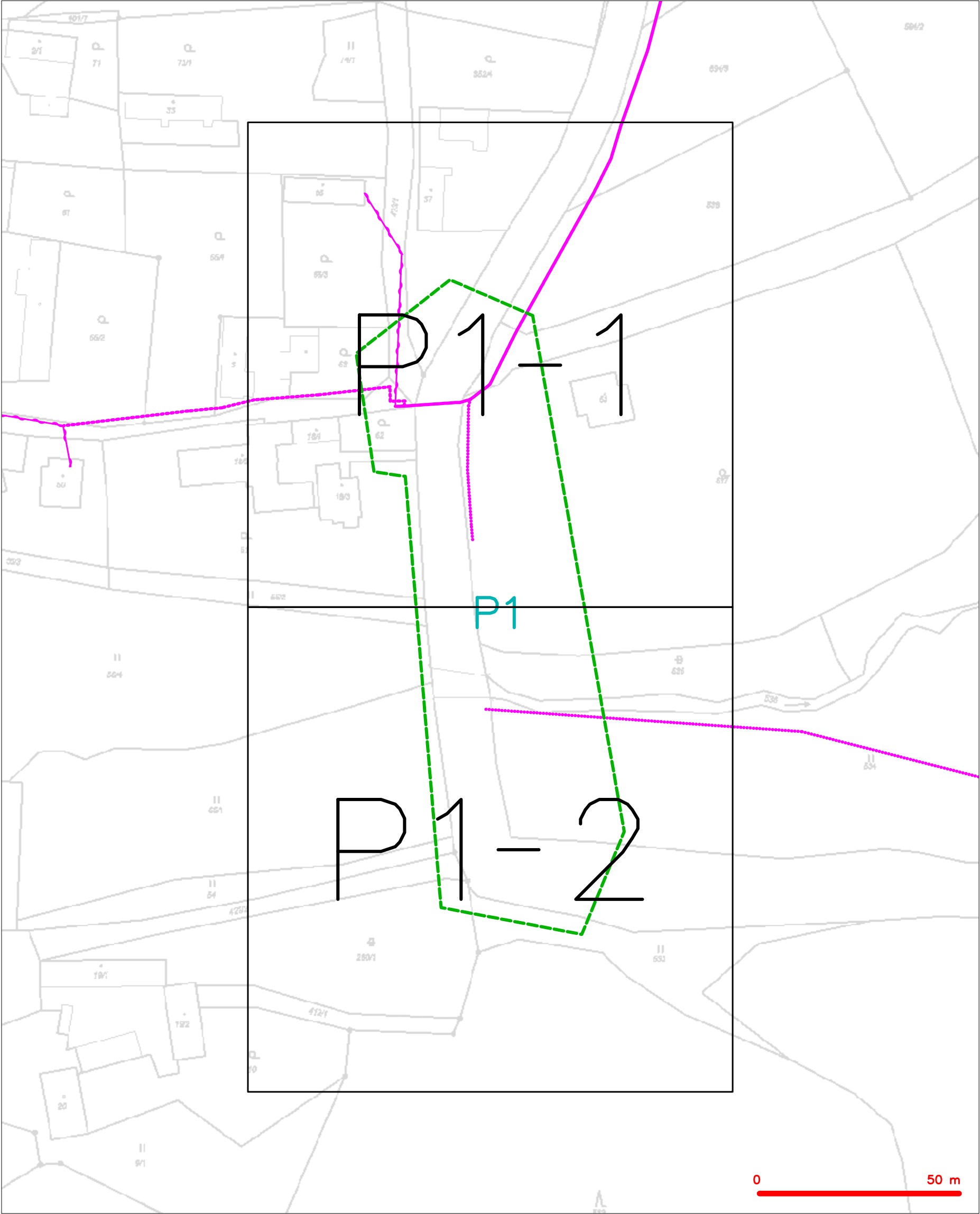
SITUAČNÍ VÝKRES - ZÁJMOVÉ ÚZEMÍ



LEGENDA  
----- hranice zájmového území k vyjádření

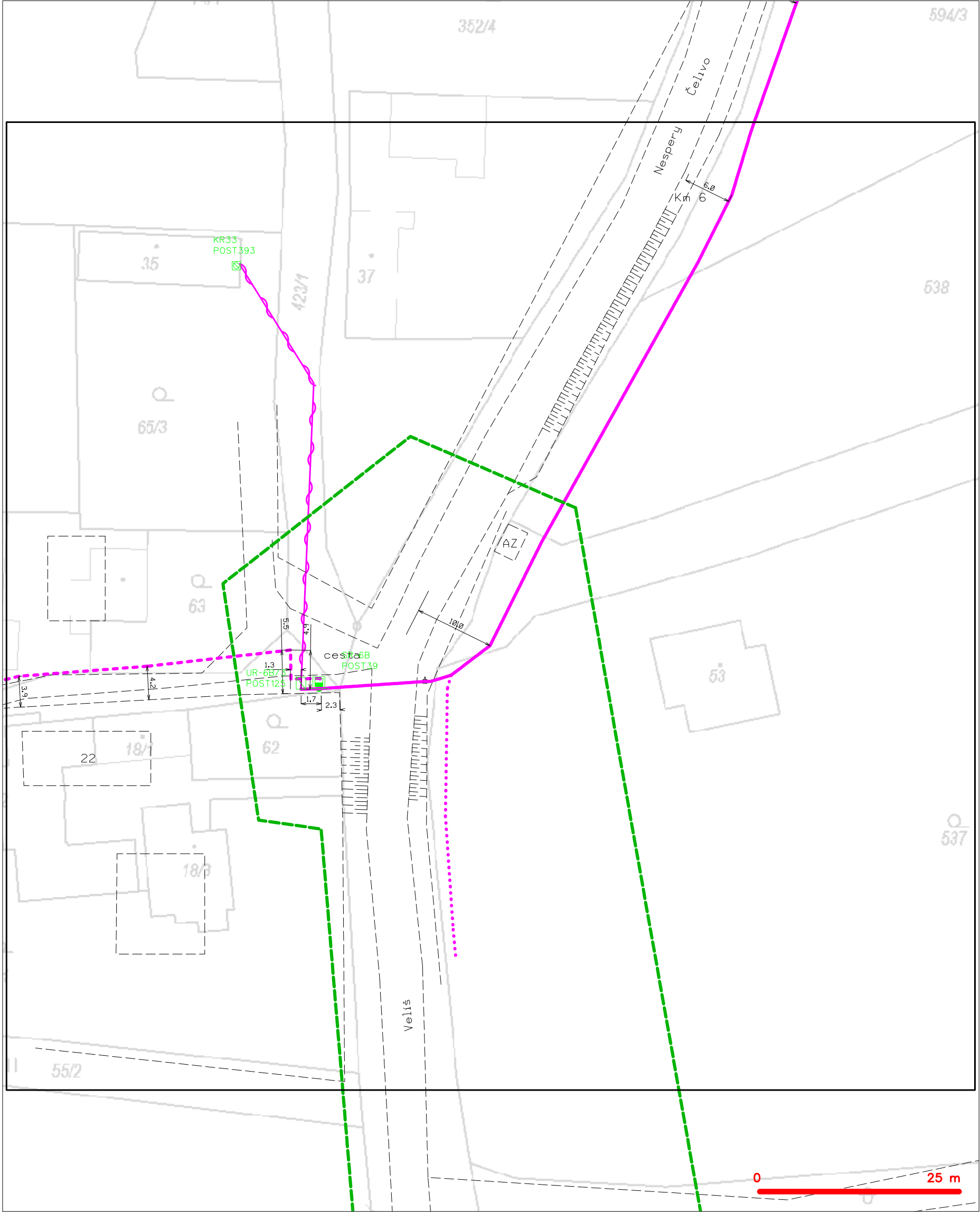
  
CETIN a.s.  
Českomoravská 2510/19, Libeň  
190 00 Praha 9  
DIČ: CZ04084063  
102

SITUAČNÍ VÝKRES - POLYGON 1



LEGENDA	
	hranice zájmového území k vyjádření
	NV přípojka, území s NV přípojkou CETIN
	zaměřený průběh metalického kabelu
	zaměřený průběh optického kabelu, HDPE trubky nebo souběh optického a metalického kabelu
	nezaměřený průběh metalického kabelu
	nadzemní síť cizí
	nezaměřený průběh optického kabelu, HDPE trubky nebo souběh optického a metalického kabelu
	radiové síť, ochranné pásmo radiové sítě
	nadzemní síť
	neprovozované síť
	podzemní síť cizí
	síť s NV
	kolektor, kabelovod

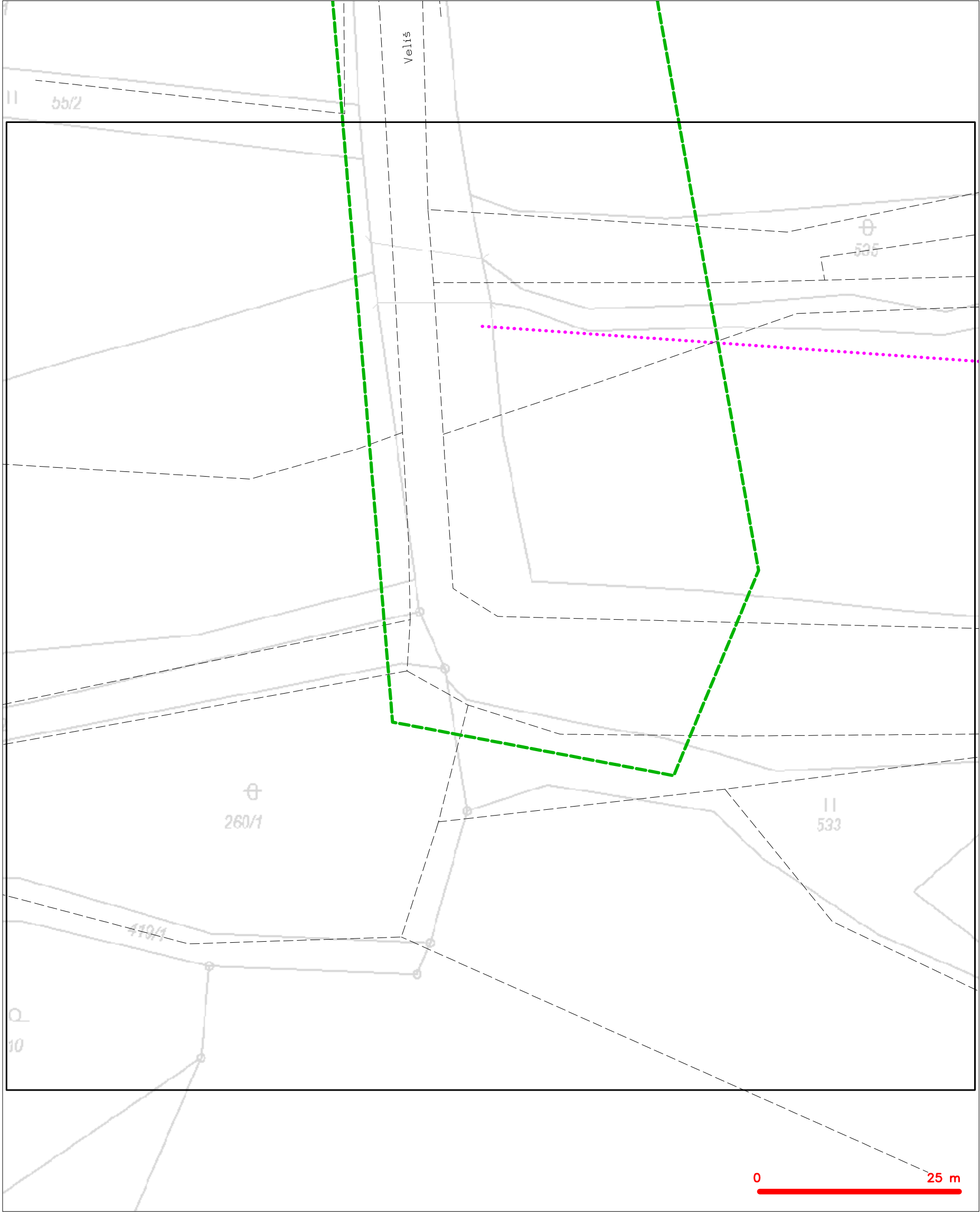
SITUAČNÍ VÝKRES - POLYGON 1, list kladu P1-1



LEGENDA

- |   |   |   |   |
|---|---|---|---|
| — | hranice zájmového území k vyjádření           | — | nezaměřený průběh optického kabelu, HDPE trubky |
| — | NV přípojka, území s NV přípojkou CETIN       | — | nebo souběh optického a metalického kabelu      |
| — | zaměřený průběh metalického kabelu            | — | radiové sítě, ochranné pásmo radiové sítě       |
| — | zaměřený průběh optického kabelu, HDPE trubky | — | nadzemní sítě                                   |
| — | nebo souběh optického a metalického kabelu    | — | neprovazované sítě                              |
| — | nezaměřený průběh metalického kabelu          | — | podzemní sítě cizí                              |
| — | nadzemní sítě cizí                            | — | sítě s NV                                       |
- [ ] = kolektor, kabelovod

SITUAČNÍ VÝKRES - POLYGON 1, list kladu P1-2



LEGENDA	
	hranice zájmového území k vyjádření
	NV přípojka, území s NV přípojkou CETIN
	zaměřený průběh metalického kabelu
	zaměřený průběh optického kabelu, HDPE trubky nebo souběh optického a metalického kabelu
	nezaměřený průběh metalického kabelu
	nadzemní síť cizí
	nezaměřený průběh optického kabelu, HDPE trubky nebo souběh optického a metalického kabelu
	radiové síť, ochranné pásmo radiové sítě
	nadzemní síť
	neprovazované síť
	podzemní síť cizí
	síť s NV
	kolektor, kabelovod

Krajská správa a údržba silnic  
Středočeského kraje, příspěvková  
organizace  
Zborovská 81/11  
Praha 5  
150 00 Praha 5



NAŠE ZNAČKA

VYŘIZUJE / LINKA

ODESLÁNO DNE

001118655911

Miloš Harvánek / 800 850 860

30. 9. 2021

### **Vyjádření k žádosti o souhlas s činností a/nebo s umístěním stavby v ochranném pásmu zařízení distribuční soustavy**

Vážená paní, vážený pane,

dovolte nám, abychom reagovali na Vaši žádost ze dne 21. 9. 2021, ve které nás žádáte o souhlas s činností a/nebo umístěním stavby v blízkosti zařízení distribuční soustavy, resp. v ochranném pásmu zařízení distribuční soustavy (dále jen „zařízení“) v majetku společnosti ČEZ Distribuce, a. s.

Stavba a/nebo s ní související činnost na pozemku parcelní číslo dle předloženého katastrálního situačního výkresu v katastrálním území Nespery, Veliš vedená pod názvem „II/1124 Nespery, mosty ev.č. 1124-2 a 1124-3 před obcí Nespery“ se nachází v blízkosti zařízení distribuční soustavy, resp. zasahuje do ochranného pásma zařízení **nadzemní vedení VN 22kV - UU309050, podzemní vedení NN 0,4kV – Nespery - 301486-UU0001** v majetku provozovatele distribuční soustavy společnosti ČEZ Distribuce, a. s.

Jménem společnosti ČEZ Distribuce, a. s., Vám sdělujeme, že udělujeme souhlas s činností a/nebo umístěním stavby v blízkosti zařízení distribuční soustavy, resp. v ochranném pásmu předmětného zařízení.

Toto vyjádření pozbývá platnosti, nebude-li činnost a/nebo stavba zahájena do 1 roku od udělení souhlasu.

Platnost tohoto souhlasu je vázána na dodržení následujících podmínek:

1. Před zahájením výše uvedené stavby musí být zrealizována přeložka kabelu NN 0,4kV viz SO 421 na základě žádosti o přeložku č. 8120082735 ze dne 21.9.2021.
2. Výkopové práce v ochranném pásmu kabelových vedení označených výše smí být prováděny, až po vytýčení jejich trasy zaměstnanci oddělení Sítě Benešov, provozovatele distribuční soustavy v souladu s bezpečnostními předpisy. Vytýčení trasy kabelů je pouze informativní a pracovníci žadatele musí být s tímto seznámeni. Veškeré práce v ochranném pásmu kabelového vedení musí být prováděny pouze ručně bez poškození kabelů.
3. Základy všech doplňkových stavebních objektů (oplocení, opěrné zdi, gabiony, atd.) musí být umístěny tak, že nejbližší hrana bude ve vzdálenosti minimálně 0,6m od stávajících kabelů. Opěrná zeď (základ zdi) nebude umístěn nad trasou podzemních vedení (mimo kolmé křížení). V případě kolmé křížení základu

ČEZ Distribuce, a. s.

Korespondenční adresa: Plzeň, Guldenerova 2577/19, PSČ 326 00 | tel.: 800 850 860  
e-mail: info@cezdistribuce.cz | www.cezdistribuce.cz | IČO: 24729035, DIČ: CZ24729035 |  
zapsaná v obchodním rejstříku vedeném Krajským soudem v Ústí nad Labem, sp. zn. B 2145  
Sídlo společnosti: Děčín - Děčín IV-Podmokly, Teplická 874/8, PSČ 405 02

**opěrné zdi s podzemním vedením bude provedena mechanická ochrana stávajících podzemních vedení (kabely uložit do kabelových chrániček). Veškeré části vedení, připojek musejí být přístupné.**

4. **Nejmenší dovolené krytí podzemních sítí kabelů v tělese komunikace bude 1m. Krytí je nutné přizpůsobit konstrukci vozovky (dělený arot, betonové žlaby). V případě nedodržení ČSN 73 6005, ČSN 33 2000-5-52 a PNE 34 1050 pro kabelová vedení, bude zajištěno přeložení distribučního zařízení v souladu s ust. § 47, zákona 458/2000 Sb. na náklady toho, kdo přeložku vyvolá.**
5. **Nejmenší dovolená vzdálenost vodičů nadzemního vedení VN22kV od povrchu komunikace musí být min. 7m při maximální pravděpodobné teplotě a průhybu vodičů za bezvětří.**
6. **Upozorňujeme tímto, že i stávající nadzemní vedení NN 0,4kV, které nemá ochranné pásmo ze zákona č. 458/2000 Sb. , musí být v takovém případě plně respektováno. Nesmí dojít ke snížení stability podpěrných bodů nebo poškození uzemnění. Při činnostech prováděných v jeho blízkosti (práce v blízkosti) je nutné dodržet vzdálenosti dané ČSN EN 50110-1 ed. 2. a podle čl. 6.1.6 a tab. 6.3 PNE 33 3302.**
7. Podmínkou pro zahájení činnosti v blízkosti zařízení distribuční soustavy, resp. v ochranném pásmu je platné sdělení o existenci zařízení v majetku společnosti ČEZ Distribuce, a. s., pro výše uvedené zájmové území, které získáte prostřednictvím Geoportálu ([geoportal.cezdistribuce.cz](http://geoportal.cezdistribuce.cz)), při dodržení podmínek uvedených ve sdělení a v tomto vyjádření.
8. Místa křížení a souběhy ostatních zařízení a staveb se zařízeními energetickými, komunikačními sítěmi pro elektronickou komunikaci nebo zařízeními technické infrastruktury musí být vyprojektovány a provedeny v souladu s platnými normami a předpisy, zejména s ČSN 33 2000-5-52, ČSN EN 50110-1, ČSN EN 50341-1, ČSN 73 6005 a PNE 33 0000-6, PNE 33 3301, PNE 34 1050.
9. V případě nadzemního vedení nn budou pro stavby a konstrukce dodrženy odstupové vzdálenosti uvedené v PNE 33 3302 a hranu výkopu doporučujeme při realizaci stavby umístit min. 1 m od základové části podpěrného bodu.
10. Při realizaci stavby a/nebo provádění související činnosti nesmí dojít v žádném případě k nebezpečnému přiblížení osob, věcí, zařízení nebo mechanismů a strojů k živým částem pod napětím, tj. musí být dodržena minimální vzdálenost 1 m od živých částí zařízení nn, 2 m od vedení vn a 3 m od vedení vvn dle PNE 33 0000-6 s vazbou na ČSN EN 50110-1, pokud není větší vzdálenost stanovena v jiném předpisu (např. ČSN ISO 12480-1). V případě, že nebude možné tuto vzdálenost dodržet, je žadatel povinen požádat o vypnutí předmětného elektrického zařízení, případně o dočasné zaizolování vodičů nn.
11. Pracovníci provádějící práce budou prokazatelně poučeni o nebezpečí, které hrozí při nedodržení bezpečnostních předpisů. S ohledem na provádění prací v blízkosti zařízení distribuční soustavy, resp. v ochranném pásmu upozorňujeme na možnost nebezpečných vlivů od elektrického zařízení. Opatření proti těmto vlivům je na straně žadatele, dodavatele prací nebo jimi pověřených osobách. ČEZ Distribuce, a. s., nepřevzme žádnou zodpovědnost za případné škody, které vzniknou následkem poruchy nebo havárie elektrického zařízení za nepředvídaných okolností nebo nedodržením výše uvedených podmínek.
12. Stavbou nebude narušeno stávající uzemnění nadzemního vedení ani statika podpěrných bodů. Nebude-li možné toto dodržet je nutné situaci řešit formou přeložky zařízení distribuční soustavy ve smyslu § 47 zákona č. 458/2000 Sb., v platném znění.
13. V případě činnosti a/nebo stavby v blízkosti elektrického vedení, resp. v ochranném pásmu bude dotčený prostor ze všech stran možného přístupu/vjezdu po celou dobu realizace viditelně označen výstražnou cedulí.
14. Umístěním stavby nesmí dojít ke ztížení přístupu našich pracovníků a pracovníků námi pověřených firem k zařízení v majetku společnosti ČEZ Distribuce, a. s. Při případné úpravě povrchu nesmí dojít ke změně výškové nivelity země oproti současnému stavu.
15. Musí být dodrženy Podmínky pro práce v ochranných pásmech zařízení, které jsou v platném znění k dispozici na [www.cezdistribuce.cz](http://www.cezdistribuce.cz), popř. jsou součástí vydaného sdělení o existenci zařízení v majetku společnosti ČEZ Distribuce, a. s.



16. Dojde-li k obnažení podzemního vedení nebo k poškození energetického zařízení, sítě pro elektronickou komunikaci nebo zařízení se sítí pro elektronickou komunikaci související nebo zařízení technické infrastruktury ve vlastnictví ČEZ Distribuce, a. s., nahlaste nám prosím tuto skutečnost bezodkladně jako poruchu na bezplatnou linku 800 850 860. Poškození nebo mimořádné události způsobené na zařízení žadatelem, dodavatelem prací nebo jimi pověřenými osobami budou opraveny na náklady viníka. Zahrnutí obnažených, případně poškozených částí podzemního vedení může být provedeno pouze po souhlasu vydaném společností ČEZ Distribuce, a. s.
17. Toto vyjádření se nevztahuje na zařízení v majetku společností ČEZ ICT Services, a. s., a Telco Pro Services, a. s.

Provozovatel distribuční soustavy si vyhrazuje právo odvolat souhlas kdykoli, zjistí-li, že podmínky stanovené v tomto vyjádření nejsou dodrženy. Pokud zjištěné nedostatky nebyly odstraněny ani na základě písemné výzvy ve stanoveném termínu, je žadatel povinen uvést ochranné pásmo do původního stavu a zdržet se provozování jakékoli činnosti, kterou zákon výslovně zakazuje.

S pozdravem



Radomír Šolc  
Vedoucí oddělení SEM Sítě  
ČEZ Distribuce, a. s.

Pontex, spol. s r.o.  
Bezová 1658/1  
Praha  
147 00 Praha 47



NAŠE ZNAČKA

VYŘIZUJE / LINKA

ODESLÁNO DNE

001122687239

Tomáš Fiala / 800 850 860

11. 1. 2022

### **Vyjádření k projektové dokumentaci ke stavbě ve smyslu energetického zákona a příslušných technických norem**

Vážená paní, vážený pane,

dovolte nám, abychom reagovali na Vaši žádost ze dne 22. 12. 2021, ve které nás žádáte o vydání vyjádření k projektové dokumentaci pro účely stavebního řízení.

V zájmovém území k zamýšlené stavbě a/nebo s ní související činnosti na pozemku parcelní číslo „viz záborový elaborát“ v katastrálním území Nesperry vedené pod názvem „III/1124 Nesperry, mosty ev.c. 1124-2 a 1124-3 před obcí Nesperry“ se **nachází podzemní zařízení nízkého napětí** v majetku provozovatele distribuční soustavy společnosti ČEZ Distribuce, a. s.

**Sdělujeme Vám, že společnost ČEZ Distribuce, a. s., souhlasí s předloženou projektovou dokumentací.**

**Platnost tohoto souhlasu je vázána na dodržení následujících podmínek:**

- 1. K realizaci výše uvedené akce nemáme námítky za předpokladu, že bude respektováno naše stávající energetické zařízení včetně dodržení ochranných pásem dle zákona č. 458/2000 Sb.**
- 2. Pokud v rámci výše uvedené stavby bude nutné přemístit či upravit polohu stávajícího kabelového vedení NN, je nutné situaci řešit přeložkou distribučního zařízení dle § 47 zákona č. 458/2000 Sb. formou podání žádosti o přeložení energetického zařízení.**
3. Podmínkou pro zahájení činnosti v blízkosti zařízení distribuční soustavy, resp. v ochranném pásmu je platné sdělení o existenci zařízení v majetku společnosti ČEZ Distribuce, a. s., pro výše uvedené zájmové území, které získáte prostřednictvím Geoportálu (geoportal.cezdistribuce.cz), při dodržení podmínek uvedených ve sdělení a v tomto vyjádření.
- 4. V dostatečném časovém předstihu před zahájením prací je nutné podat žádost o udělení souhlasu s činností a umístěním stavby v blízkosti zařízení distribuční soustavy, resp. v ochranném pásmu. Postup a formulář je k dispozici na [www.cezdistribuce.cz](http://www.cezdistribuce.cz). Při realizaci stavby je nutné se řídit podmínkami, které budou stanoveny v případě kladného posouzení podané žádosti.**

**ČEZ Distribuce, a. s.**


Korespondenční adresa: Plzeň, Guldenerova 2577/19, PSČ 326 00 | tel.: 800 850 860  
e-mail: [info@cezdistribuce.cz](mailto:info@cezdistribuce.cz) | [www.cezdistribuce.cz](http://www.cezdistribuce.cz) | IČO: 24729035, DIČ: CZ24729035 |  
zapsaná v obchodním rejstříku vedeném Krajským soudem v Ústí nad Labem, sp. zn. B 2145  
Sídlo společnosti: Děčín - Děčín IV-Podmokly, Teplická 874/8, PSČ 405 02

5. Místa křížení a souběhy ostatních zařízení a staveb se zařízeními energetickými, komunikačními sítěmi pro elektronickou komunikaci nebo zařízeními technické infrastruktury musí být vyprojektovány a provedeny v souladu s platnými normami a předpisy, zejména s ČSN 33 2000-5-52, ČSN EN 50110-1, ČSN EN 50341-1, ČSN 73 6005 a PNE 33 0000-6, PNE 33 3301, PNE 34 1050.
6. Při realizaci stavby a/nebo provádění související činnosti nesmí dojít v žádném případě k nebezpečnému přiblížení osob, věcí, zařízení nebo mechanismů a strojů k živým částem pod napětím, tj. musí být dodržena minimální vzdálenost 1 m od živých částí zařízení nn, 2 m od vedení vn a 3 m od vedení vvn, dle PNE 33 0000-6 s vazbou na ČSN EN 50110-1, pokud není větší vzdálenost stanovena v jiném předpisu (např. ČSN ISO 12480-1). V případě, že nebude možné tuto vzdálenost dodržet, je žadatel povinen požádat o vypnutí předmětného elektrického zařízení, případně o dočasné zaizolování vodičů nn.
7. Pracovníci provádějící práce budou prokazatelně poučeni o nebezpečí, které hrozí při nedodržení bezpečnostních předpisů. S ohledem na provádění prací v blízkosti zařízení distribuční soustavy, resp. v ochranném pásmu upozorňujeme na možnost nebezpečných vlivů od elektrického zařízení. Opatření proti těmto vlivům je na straně žadatele, dodavatele prací nebo jimi pověřených osobách. ČEZ Distribuce, a. s., nepřevzme žádnou zodpovědnost za případné škody, které vzniknou následkem poruchy nebo havárie elektrického zařízení za nepředvídaných okolností nebo nedodržením výše uvedených podmínek.
8. Stavbou nebude narušeno stávající uzemnění nadzemního vedení ani statika podpěrných bodů. Nebude-li možné toto dodržet je nutné situaci řešit formou přeložky zařízení distribuční soustavy ve smyslu § 47 zákona č. 458/2000 Sb., v platném znění.
9. V případě činnosti a/nebo stavby v blízkosti elektrického vedení, resp. v ochranném pásmu bude dotčený prostor ze všech stran možného přístupu/vjezdu po celou dobu realizace viditelně označen výstražnou cedulí.
10. Umístěním stavby nesmí dojít ke ztížení přístupu našich pracovníků a pracovníků námi pověřených firem k zařízení v majetku společnosti ČEZ Distribuce, a. s. Při případné úpravě povrchu nesmí dojít ke změně výškové nivelity země oproti současnému stavu.
11. Musí být dodrženy Podmínky pro práce v ochranných pásmech zařízení, které jsou v platném znění k dispozici na [www.cezdistribuce.cz](http://www.cezdistribuce.cz), popř. jsou součástí vydaného sdělení o existenci zařízení v majetku společnosti ČEZ Distribuce, a. s.
12. Dojde-li k obnažení podzemního vedení nebo k poškození energetického zařízení, sítě pro elektronickou komunikaci nebo zařízení se sítí pro elektronickou komunikaci související nebo zařízení technické infrastruktury ve vlastnictví ČEZ Distribuce, a. s., nahláste nám prosím tuto skutečnost bezodkladně jako poruchu na bezplatnou linku 800 850 860. Poškození nebo mimořádné události způsobené na zařízení žadatelem, dodavatelem prací nebo jimi pověřenými osobami budou opraveny na náklady viníka. Zahrnutí obnažených, případně poškozených částí podzemního vedení může být provedeno pouze po souhlasu vydaném společností ČEZ Distribuce, a. s.
13. Toto vyjádření se nevztahuje na zařízení v majetku společností ČEZ ICT Services, a. s., a Telco Pro Services, a. s.
14. Toto vyjádření nenahrazuje souhlas k zajištění příkonu elektrické energie.

**Platnost tohoto vyjádření je 1 rok od data vydání.**

Zjistí-li provozovatel distribuční soustavy, že nejsou dodrženy stanovené podmínky, vyhrazuje si právo kdykoli odvolat své souhlasné vyjádření.

S pozdravem



Radomír Šolc

Vedoucí oddělení SEM Sítě  
ČEZ Distribuce, a. s.

naše značka  
5002462170

vyřizuje  
Daniel Běle

datum  
13.10.2021

Pontex, spol. s r.o.  
Bezová 1658/1  
14700 Praha

Věc:

**III/1124 Nespery, mosty ev.č. 1124-2 a 1124-3 před obcí Nespery**

K.ú. - p.č.: Nespery, Veliš

Stavebník: Krajská správa a údržba silnic Středočeského kraje, příspěvková organizace, Zborovská 81/11, 15000 Praha

Účel stanoviska: Povolení stavby - stavební režim (ÚR+SP)

GasNet, s.r.o., jako provozovatel distribuční soustavy (PDS) a technické infrastruktury, zastoupený GasNet Služby, s.r.o., vydává toto stanovisko:

**V ZÁJMOVÉM ÚZEMÍ SE NACHÁZÍ TATO PLYNÁRENSKÁ ZAŘÍZENÍ A PLYNOVODNÍ PŘÍPOJKY:**

VTL PLYNOVOD DN 500  
ZRUŠENÝ VTL PLYNOVOD DN 500

Je proto nutné činnosti v této lokalitě řešit dle zákona č. 458/2000 Sb., TPG 702 04 a ČSN EN 1594.

Ochranné pásmo VTL plynovodu je 4 m na obě strany od potrubí

Bezpečnostní pásmo VTL plynovodu DN 500 (od 4.7. 2009) je 30 m na obě strany od potrubí

Při realizaci stavby "III/1124 Nespery, mosty ev.č. 1124-2 a 1124-3 před obcí Nespery" budou dodrženy tyto podmínky:

- předmětem stavby je odstranění dvou stávajících mostů, výstavba jednoho nového mostu, jednoho nového propustku na stejném místě a nových opěrných zdí. Dále bude provedena výměna krytu vozovky v délce cca 1 km;
- při stavbě nového mostu nebude VTL plynovod DN 500 dotčen, dojde k dotyku pouze při výměně krytu vozovky místní komunikace;
- stávající VTL plynovod DN 500 kříží místní komunikaci v ocelové chráničce DN 700 délky cca 17 m;
- UPOZORŇUJEME, že v místě konce chráničky, kde je osazena číhačka a propojovací objekt jsou uloženy kabelové rozvody malého napětí, které nesmí být poškozeny!!!
- dotyk s kabelovým vedením v naší správě řešit v souladu s ČSN 73 6005 (prostorové uspořádání sítí technického vybavení);
- komunikaci v místě křížení s VTL plynovodem nerozšiřovat z důvodu přístupu k chráničce na VTL plynovodu;
- nesnižovat ani nezvyšovat stávající krytí VTL plynovodu (s případnou úpravou krytí o cca. 15 cm souhlasíme);
- při čištění a úpravě dna odvodňovacího příkopu požadujeme dodržet minimální krytí potrubí VTL plynovodu 0,8 m. V případě, že nebude možné dodržet krytí 0,8 m, je možné toto krytí snížit na 0,5 m pod podmínkou, že na dno příkopu budou umístěny betonové žlaby s přesahem 2 m na obě strany od potrubí VTL plynovodu nebo bude příkop zatrubněn;
- nadzemní části VTL plynovodu musí zůstat min. 2 m od kraje komunikace;
- nepoškodit nadzemní části VTL plynovodu (orientační sloupky, číhačky, kontrolní měřicí vývod atd.);
- před zahájením zemních prací požadujeme VTL plynovod vytyčit, viditelně ho vyznačit a v místě střetu si nechat orientačně určit jeho krytí;
- požadujeme veškeré zemní práce v ochranném pásmu VTL plynovodu provádět výhradně ručním způsobem;

V zájmovém území se nachází NEPROVOZOVANÝ VTL PLYNOVOD DN 500. Plynovod je odstavený od provozované části VTL

**GasNet Služby, s.r.o.**

Plynárenská 499/1 · Zábřovice · 602 00 Brno · T 555 90 10 10 · [www.gasnet.cz](http://www.gasnet.cz)

IČ: 27935311 · DIČ: CZ27935311

**Zápis do obchodního rejstříku:** Krajský soud v Brně, sp. zn. C 57165, dne 26. 7. 2007

**Certificate of incorporation:** Regional Court in Brno, ref. number C 57165, on 26th July 2007

Zákaznická linka GasNet 555 90 10 10, [info@gasnet.cz](mailto:info@gasnet.cz), [www.gasnet.cz](http://www.gasnet.cz)

plynovodní sítě, a proto ho nelze vytýčit dle předepsaného postupu. Při provádění prací ve vyznačeném prostoru požadujeme dbát zvýšené opatrnosti, protože při mechanickém poškození plynovodu je možnost vzniku výbušné směsi. Pracovníci provádějící stavební práce musí být s touto skutečností prokazatelně seznámeni. V případě směrové nebo výškové kolize lze provést vyříznutí části tohoto plynovodu na náklady investora.

Vyříznutí smí provést pouze organizace certifikovaná pro práce na plynárenských zařízeních dle TPG 923 01. Seznam společností je dostupný na <http://www.gasinfo.cz/certifikace/RegCertOrg.aspx> (požadovaný rozsah min. S4, S5) nebo společnost GasNet Služby, s.r.o..

Budou-li splněny všechny výše uvedené podmínky s akcí "III/1124 Nespery, mosty ev.č. 1124-2 a 1124-3 před obcí Nespery" souhlasíme.

V rozsahu této stavby souhlasíme s povolením stavby dle zákona 183/2006 Sb. ve znění pozdějších předpisů. Tento souhlas platí pro územní řízení, řízení o územním souhlasu, veřejnoprávní smlouvy pro umístění stavby, zjednodušené územní řízení, ohlášení, stavební řízení, společné územní a stavební řízení, veřejnoprávní smlouvu o provedení stavby nebo oznámení stavebního záměru s certifikátem autorizovaného inspektora.

V zájmovém území se mohou nacházet plynárenská zařízení jiných vlastníků či správců, případně i dlouhodobě nefunkční/neprovozovaná plynárenská zařízení bez dostupných informací o jejich poloze a vlastnictví.

Plynárenská zařízení a plynovodní přípojky (dále jen PZ) jsou dle ust. § 2925 zákona č. 89/2012 Sb., občanského zákoníku, provozovány jako zařízení zvláště nebezpečná a z tohoto důvodu jsou chráněna ochranným pásmem dle zákona č.458/2000 Sb. ve znění pozdějších předpisů.

Rozsah ochranného pásma je stanoven v zákoně 458/2000 Sb. ve znění pozdějších předpisů.

Stavební činnosti je možné realizovat pouze při dodržení podmínek stanovených v tomto stanovisku. Nebudou-li tyto podmínky dodrženy, budou stavební činnosti považovány dle § 68 zákona č.458/2000 Sb. ve znění pozdějších předpisů za činnost bez našeho předchozího souhlasu. Při každé změně projektu nebo stavby (zejména trasy navrhovaných inženýrských sítí) je nutné požádat o nové stanovisko k této změně.

Nedodržení podmínek uvedených v tomto stanovisku zakládá odpovědnost stavebníka za vzniklé škody.

Za stavební činnosti se pro účely tohoto stanoviska považují všechny činnosti prováděné v ochranném pásmu PZ (tzn. bezvýkopové technologie a terénní úpravy) a činnosti mimo ochranné pásmo, pokud by takové činnosti mohly ohrozit bezpečnost a spolehlivost PZ (např. trhací práce, sesuvy půdy, vibrace, apod.).

Případné zřizování stavenišť, skladování materiálů, stavebních strojů apod. bude realizováno mimo ochranné pásmo PZ (není-li ve stanovisku uvedeno jinak).

Při použití nákladních vozidel, stavebních strojů a mechanismů požadujeme zabezpečit případný přejezd přes PZ uložením betonových panelů v místě přejezdu PZ.

**PŘI REALIZACI STAVBY BUDOU DODRŽENY TYTO PODMÍNKY PRO PROVÁDĚNÍ STAVEBNÍ ČINNOSTI:**

(1) Před zahájením stavební činnosti bude provedeno vytyčení trasy a přesné určení uložení PZ. Vytyčení trasy provede příslušná regionální oblast ZDARMA. Formulář a kontakt naleznete na <https://www.gasnet.cz/cs/ds-vytyceni-pz/>, lze využít QR kód, který je uveden v tomto stanovisku. Při podání žádosti uvede žadatel naši značku (číslo jednací) uvedenou v úvodu tohoto stanoviska a sdělí termín zahájení a ukončení stavby. O provedeném vytyčení trasy bude sepsán protokol. Přesné určení uložení PZ (sondou) je povinen provést stavebník na svůj náklad. **BEZ VYTYČENÍ TRASY A PŘESNÉHO URČENÍ ULOŽENÍ PZ STAVEBNÍKEM NESMÍ BÝT VLASTNÍ STAVEBNÍ ČINNOST ZAHÁJENA. VYTYČENÍ POVAŽUJEME ZA ZAHÁJENÍ STAVEBNÍ ČINNOSTI V OCHRANNÉM A BEZPEČNOSTNÍM PÁSMU PZ. PROTOKOL O VYTYČENÍ MÁ PLATNOST 2 MĚSÍCE.**

(2) Stavebník je povinen stavebnímu podnikateli prokazatelně předat kopii tohoto stanoviska. Převzetí kopie stvrdí stavební podnikatel stavebníkovi svým podpisem a zápisem do stavebního deníku. Pracovníci provádějící stavební činnosti budou prokazatelně seznámeni s polohou PZ, rozsahem ochranného pásma a těmito podmínkami.

(3) Bude dodržena mj. ČSN 73 6005, TPG 702 01, TPG 702 04, TPG 700 03, zákon č.458/2000 Sb. ve znění pozdějších předpisů, případně další předpisy související s uvedenou stavbou.

(4) Při provádění stavební činnosti v ochranném pásmu PZ vč. přesného určení uložení PZ je stavebník povinen učinit taková opatření, aby nedošlo k poškození PZ nebo ovlivnění jejich bezpečnosti a spolehlivosti provozu. Nebude použito nevhodného nářadí, zemina bude těžena pouze ručně bez použití pneumatických, elektrických, bateriových a motorových nářadí.

(5) V případě použití bezvýkopových technologií (např. protlaku) bude před zahájením stavební činnosti provedeno úplné obnažení PZ v místě křížení na náklady stavebníka. Technologie musí být navržena tak, aby v místě křížení nebo souběhu s PZ byl dostatečný stranový nebo výškový odstup od PZ, který zajistí nepoškození PZ během prací a to s ohledem na použitou bezvýkopovou technologii a všechny její účinky na okolní terén. V případě, že nemůže být tato podmínka dodržena, nesmí být použita bezvýkopová technologie.

(6) Odkrytá PZ budou v průběhu nebo při přerušení stavební činnosti řádně zabezpečena proti jejich poškození.

(7) Poklopy uzávěrů a ostatních armatur na PZ, vč. hlavních uzávěrů plynu (HUP) na odběrném plynovém zařízení udržovat stále přístupné a funkční po celou dobu trvání stavební činnosti.

(8) Bude zachována hloubka uložení PZ (není-li ve stanovisku uvedeno jinak).

(9) Stavebník je povinen neprodleně oznámit každé i sebemenší poškození PZ (vč. drobných vrypů do PE potrubí, poškození izolace, signalizačního vodiče, výstražné fólie, markeru atd.) na telefon 1239.

(10) Před provedením zásypu výkopu a v průběhu stavby bude provedena kontrola dodržení podmínek stanovených pro stavební činnosti v ochranném pásmu PZ. Povinnost kontroly se vztahuje i na PZ, která nebyla odhalena. Kontrolu provede příslušná regionální oblast (formulář a kontakt naleznete na <https://www.gasnet.cz/cs/ds-vytyceni-pz/>, lze využít QR kód, který je uveden v tomto stanovisku). Při žádosti uvede žadatel naši značku (číslo jednací) uvedenou v úvodu tohoto stanoviska. Kontrolu je třeba objednat min. 5 dnů předem.

Předmětem kontroly je také ověření dodržení stanovené odstupové vzdálenosti staveb, které byly povoleny v ochranném a bezpečnostním pásmu PZ.

(11) O provedené kontrole bude sepsán protokol. Bez provedené kontroly nesmí být PZ zasypána. Stavebník je povinen na základě výzvy provozovatele PZ, nebo jeho zástupce doložit průkaznou dokumentaci o nepoškození PZ během výstavby nebo provést na své náklady kontrolní sondy v místě styku stavby s PZ.

(12) Plynárenské zařízení a plynovodní přípojky budou před zásypem výkopu řádně podsypány a obsypány, bude provedeno zhutnění a bude osazena výstražná fólie žluté barvy, to vše v souladu s předpisem provozovatele distribuční soustavy „Zásady pro projektování, výstavbu, rekonstrukce a opravy“, který naleznete na <https://www.gasnet.cz/cs/technicke-dokumenty/> a v souladu s ČSN EN 12007-1-4, TPG 702 01, TPG 702 04.

(13) Neprodleně po skončení stavební činnosti budou řádně osazeny všechny poklopy a nadzemní prvky PZ.

(14) Pokud stavebník nedodrží podmínky stanovené tímto stanoviskem bude činnost stavebníka vyhodnocena provozovatelem PZ jako narušení ochranného nebo bezpečnostního pásma PZ a budou z toho vyvozeny příslušné důsledky.

Platí pouze pro území vyznačené v příloze tohoto stanoviska a to 24 měsíců ode dne jeho vydání.

V případě dotčení pozemku v majetku společnosti GasNet, s.r.o. je třeba dále projednat smluvní vztah k tomuto pozemku. Kontakt na projednání naleznete na adrese [www.gasnet.cz/cs/kontaktni-system/](https://www.gasnet.cz/cs/kontaktni-system/), činnost Smluvní vztahy - pozemky a budovy plynárenských zařízení.

Za správnost a úplnost dokumentace předložené s žádostí včetně jejího souladu s platnými předpisy plně zodpovídá její zpracovatel. Stanovisko nenahrazuje případná další stanoviska k jiným částem stavby.

V případě další korespondence nebo jednání (např. změna stavby) uvádějte naši značku - 5002462170 a datum tohoto stanoviska. Kontakty jsou k dispozici na <https://www.gasnet.cz/cs/kontaktni-system/>.



GasNet, s.r.o.  
zastoupená společností GasNet Služby, s.r.o., IČ 27935311  
Daniel Běle  
Specialista externích požadavků  
Odbor zpracování externích požadavků  
DANIEL.BELE@GASNET.CZ



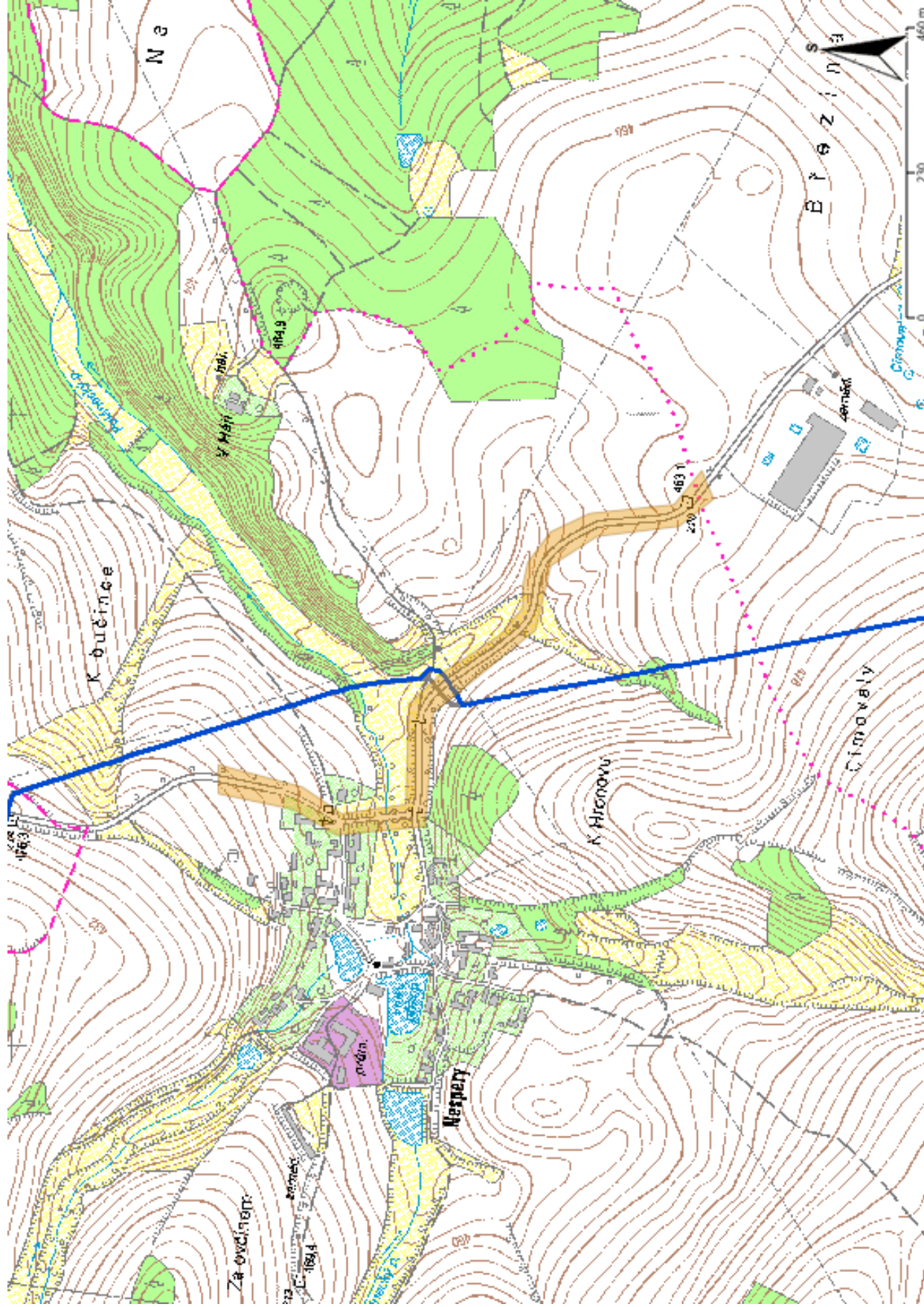
Zažádejte o vytyčení

Přílohy: Orientační zakres plynárenského zařízení, Detailní zakres plynárenského zařízení, Detailní zakres plynárenského zařízení, Ověřená příloha žadatele, Ověřená příloha žadatele, Ověřená příloha žadatele



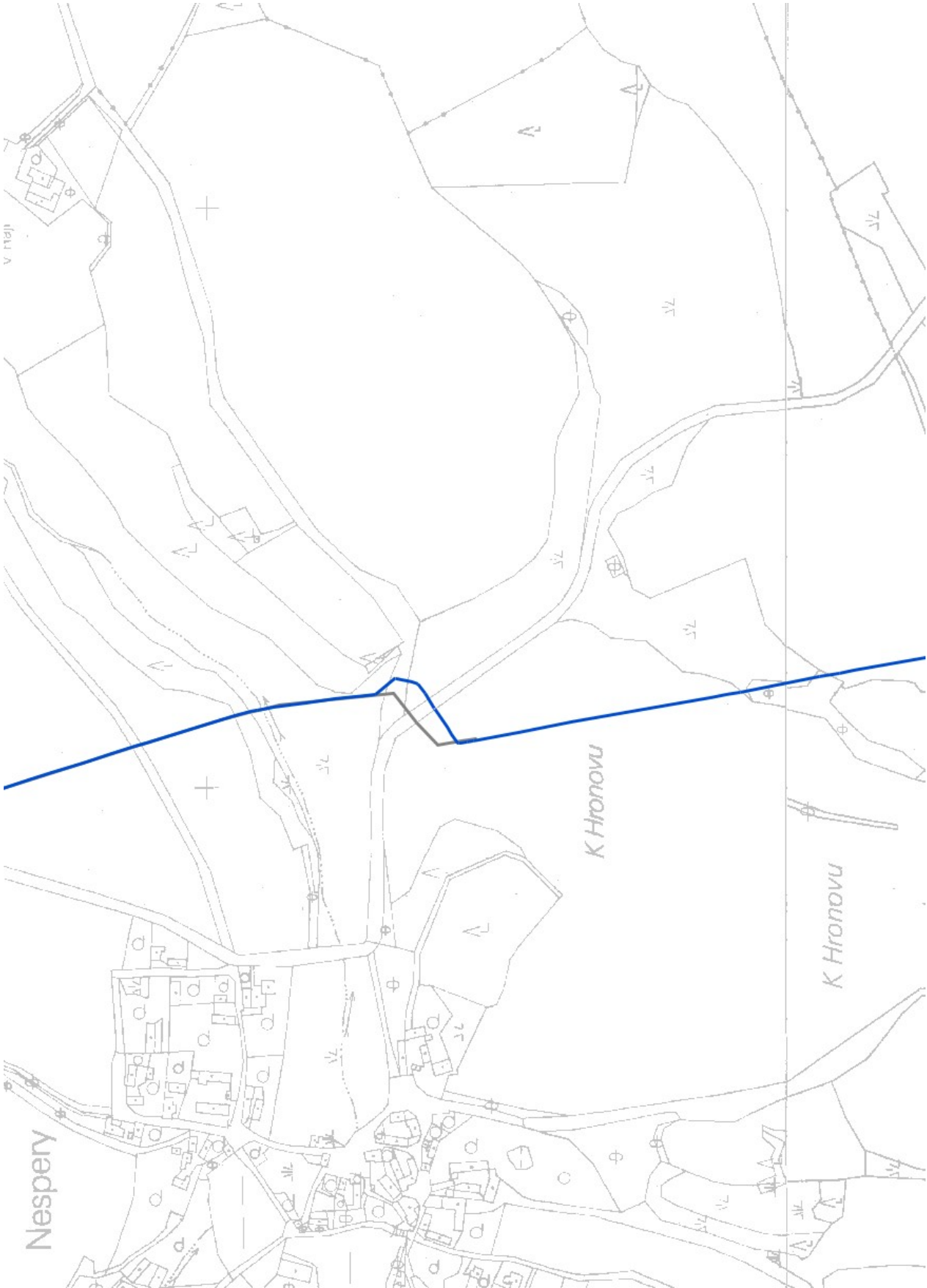
**Příloha: Orientační zakres plynárenského zařízení. Tato příloha je nedílnou součástí stanoviska č. 5002462170 ze dne 13.10.2021.**

Provozovatel DS: GasNet, s.r.o.; Stavebník: Krajská správa a údržba silnic Středočeského kraje, příspěvková organizace, Zborovská 81/11, 15000 Praha. K.ú.: Nesperry, Veliš.




















**Příloha: Detailní zákres plynárenského zařízení. Tato příloha je nedílnou součástí stanoviska č. 5002462170 ze dne 13. 10. 2021.**

Provozovatel DS: GasNet, s.r.o.; Stavebník: Krajská správa a údržba silnic Středočeského kraje, příspěvková organizace, Zborovská 81/11, 15000 Praha. K.ú.: Nesperry, Veliš.

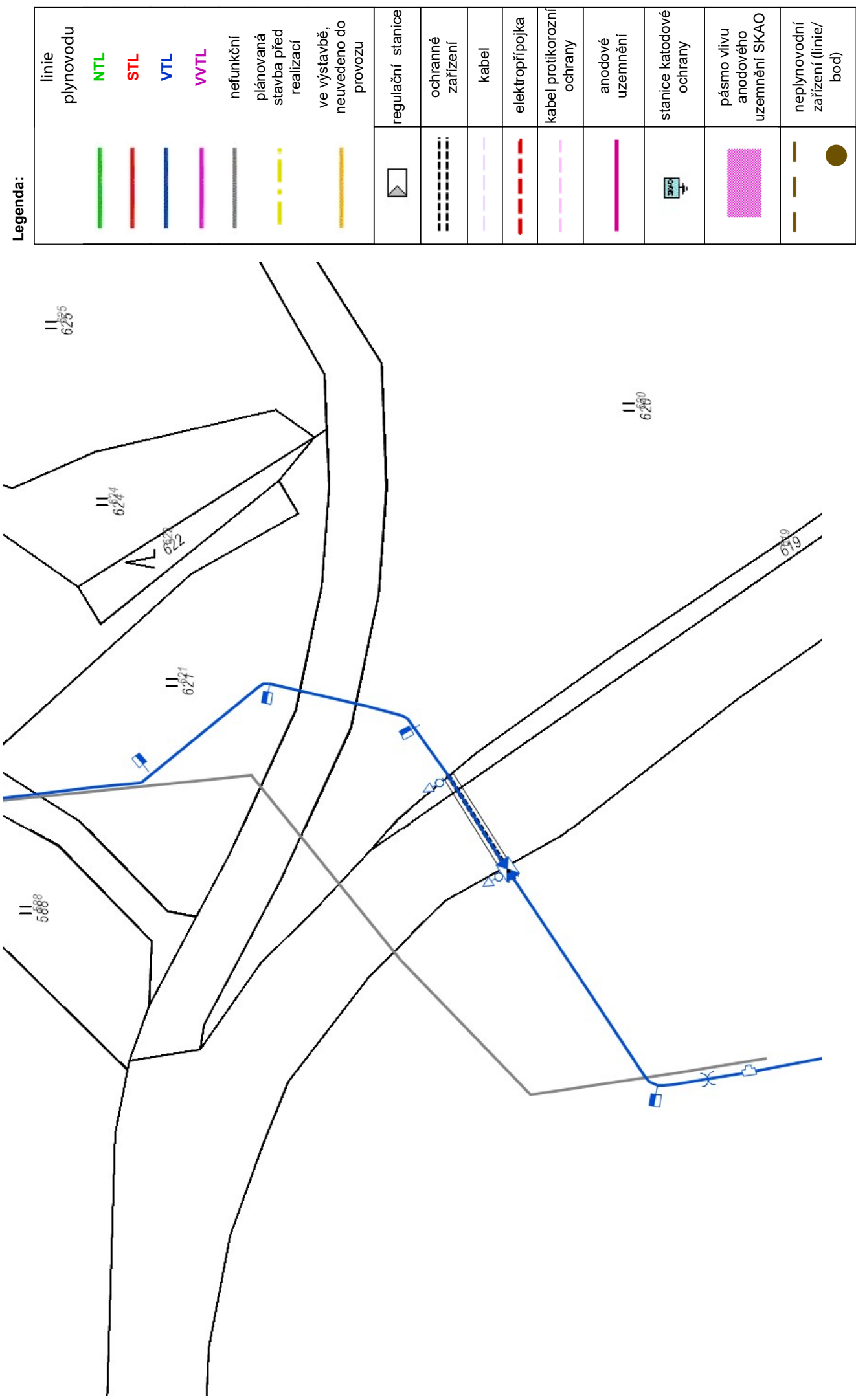


**Legenda:**

      	linie plynovodu
	NTL
	STL
	VTL
	WTL
	nefunkční
	plánovaná stavba před realizací
	ve výstavbě, neuvedeno do provozu
	regulační stanice
	ochranné zařízení
	kabel
	elektropřípojka
	kabel protikorozní ochrany
	anodové uzemnění
	stanice katodové ochrany
	pásmo vlivu anodového uzemnění SKAO
 	neplynovodní zařízení (linie/ bod)

**Příloha: Detailní zákres plynárenského zařízení. Tato příloha je nedílnou součástí stanoviska č. 5002462170 ze dne 13.10.2021.**

Provozovatel DS: GasNet, s.r.o.; Stavebník: Krajská správa a údržba silnic Středočeského kraje, příspěvková organizace, Zborovská 81/11, 15000 Praha. K.ú.: Nesperry, Veliš.





Akce:

**III/1124 Nespery, mosty ev.č. 1124-2  
a 1124-3 před obcí Nespery**

Objednatel:

**KRAJSKÁ SPRÁVA A ÚDRŽBA SILNIC  
STŘEDOČESKÉHO KRAJE  
ZBOROVSKÁ 11, 150 21 PRAHA 5**



Souřadnicový systém: S-JTSK

Výškový systém: Bpv

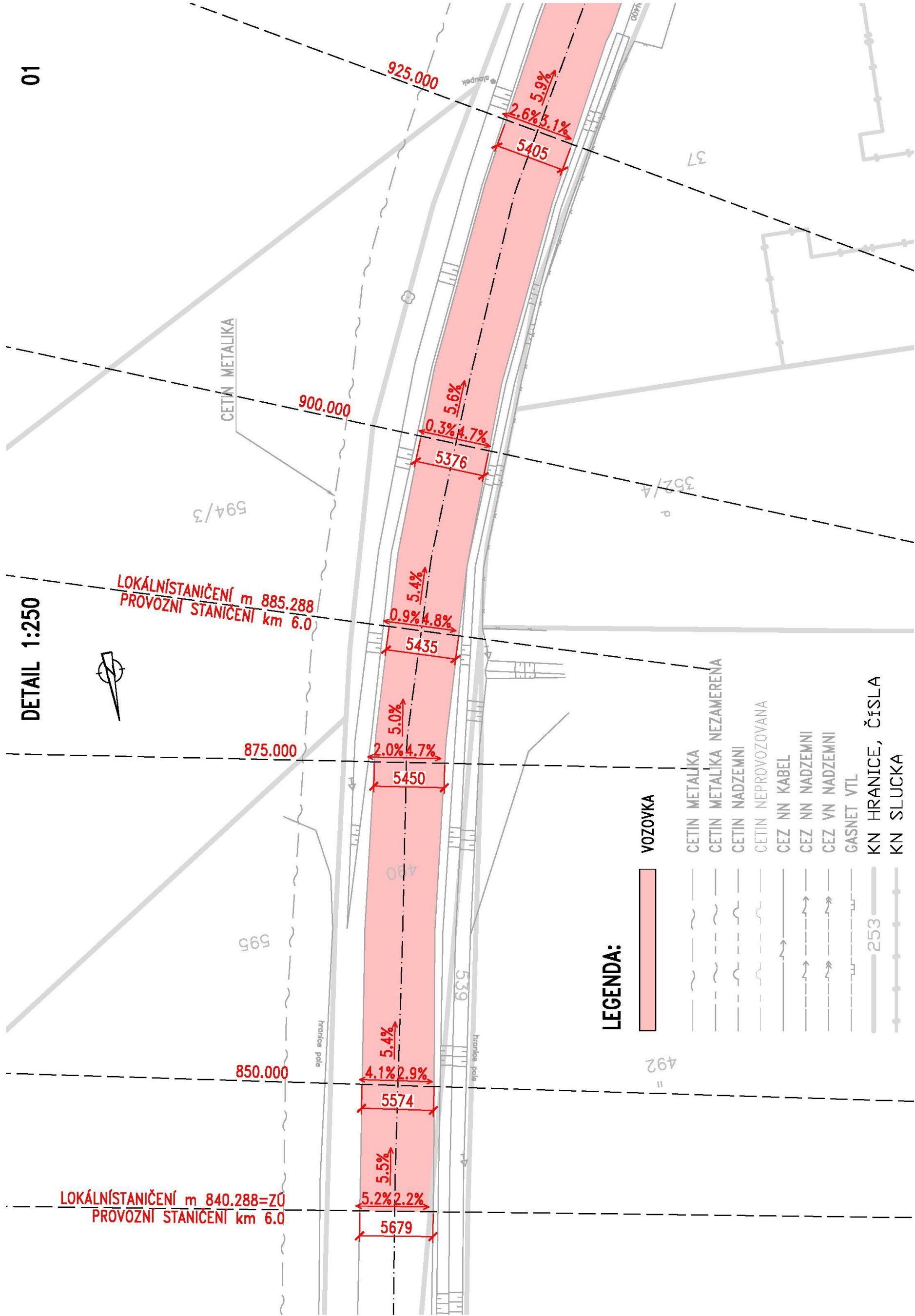
**ČÁST D3**

Číslo zakázky:	20 171 04	HIP:	Ing. Jan Gajzler	
			702035730, jga@pontex.cz	
Schválil:	Ing. Václav HVÍZDAL	Zodp. projektant:	Ing. Jan Gajzler	
	606646680, vhw@pontex.cz		702035730, jga@pontex.cz	
Tech. kontrola:	Ing. Martin Vavřena	Vypracoval:	Ing. Jan Gajzler	
	602161668, mva@pontex.cz		702035730, jga@pontex.cz	

Objednatel:	KSÚS Středočeského kraje	Obec:	Veliš	Kraj:	Středočeský
Akce:	<b>III/1124 Nespery, mosty ev.č. 1124-2 a 1124-3 před obcí Nespery SO 101 KOMUNIKACE VÝMĚNA KRYTU SITUACE – DETAILS</b>			Datum	Stupeň
Objekt:				03/2021	DŮR
Část:				Souprava	Č. přílohy
Příloha:					D3.7

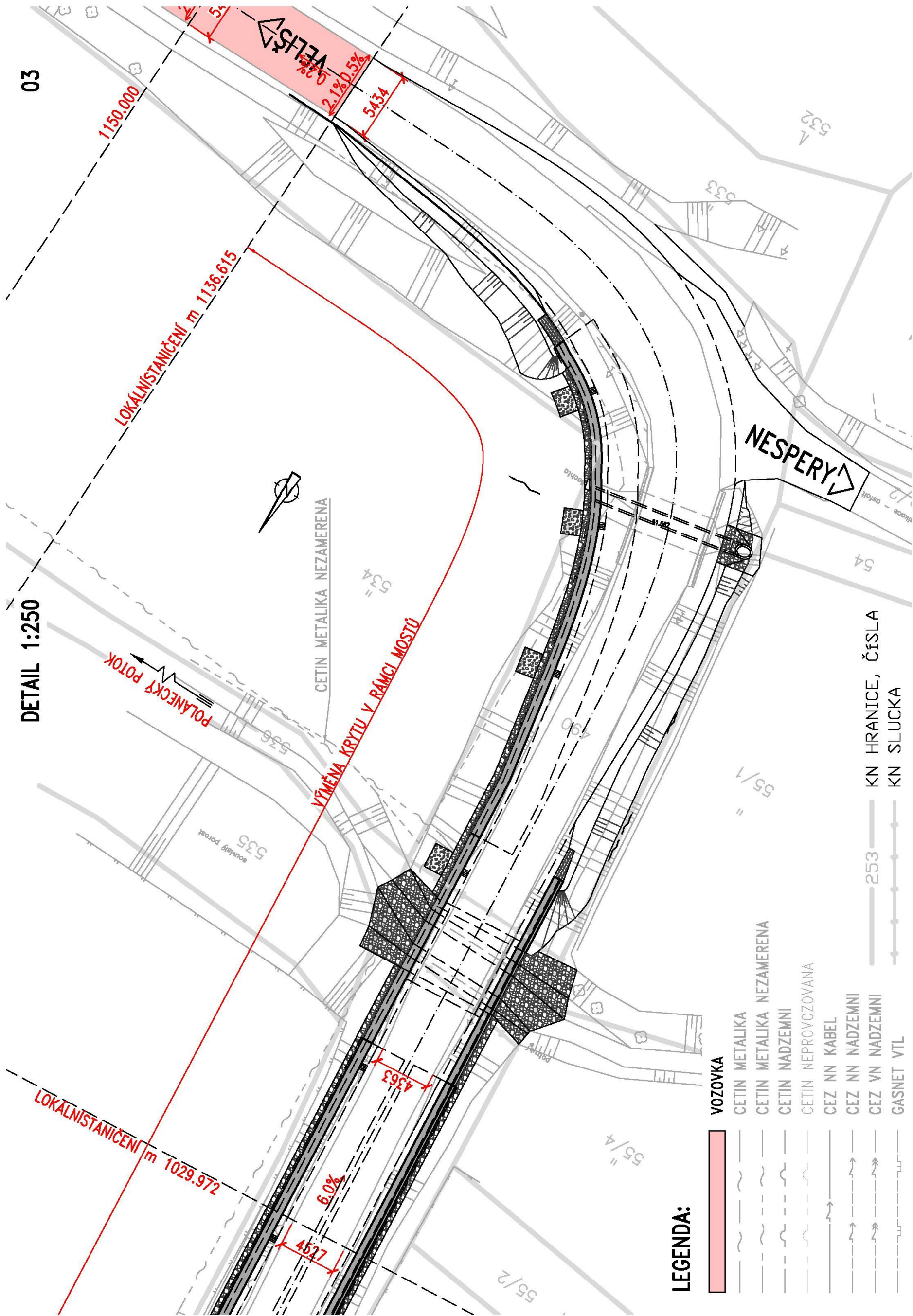


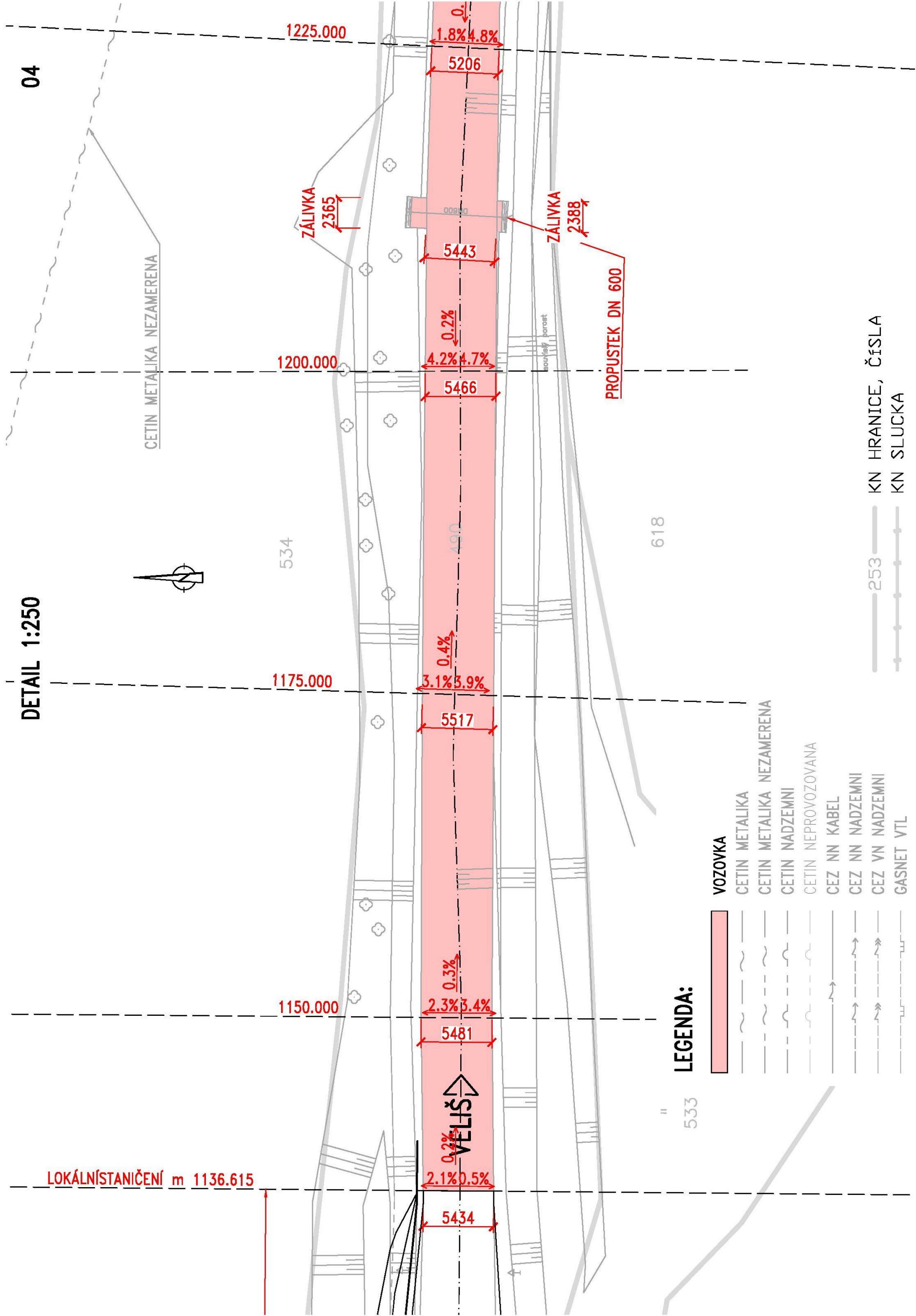




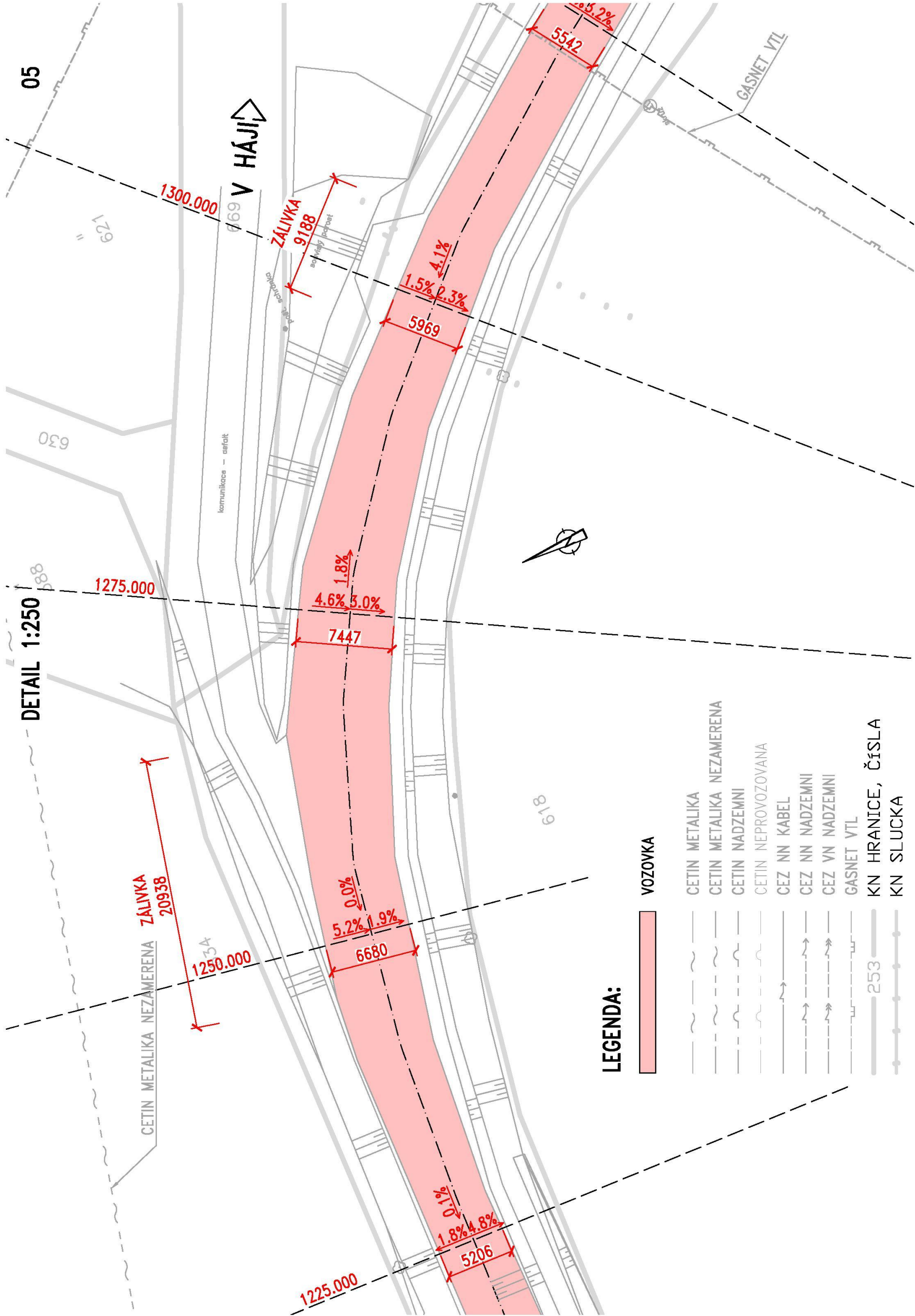


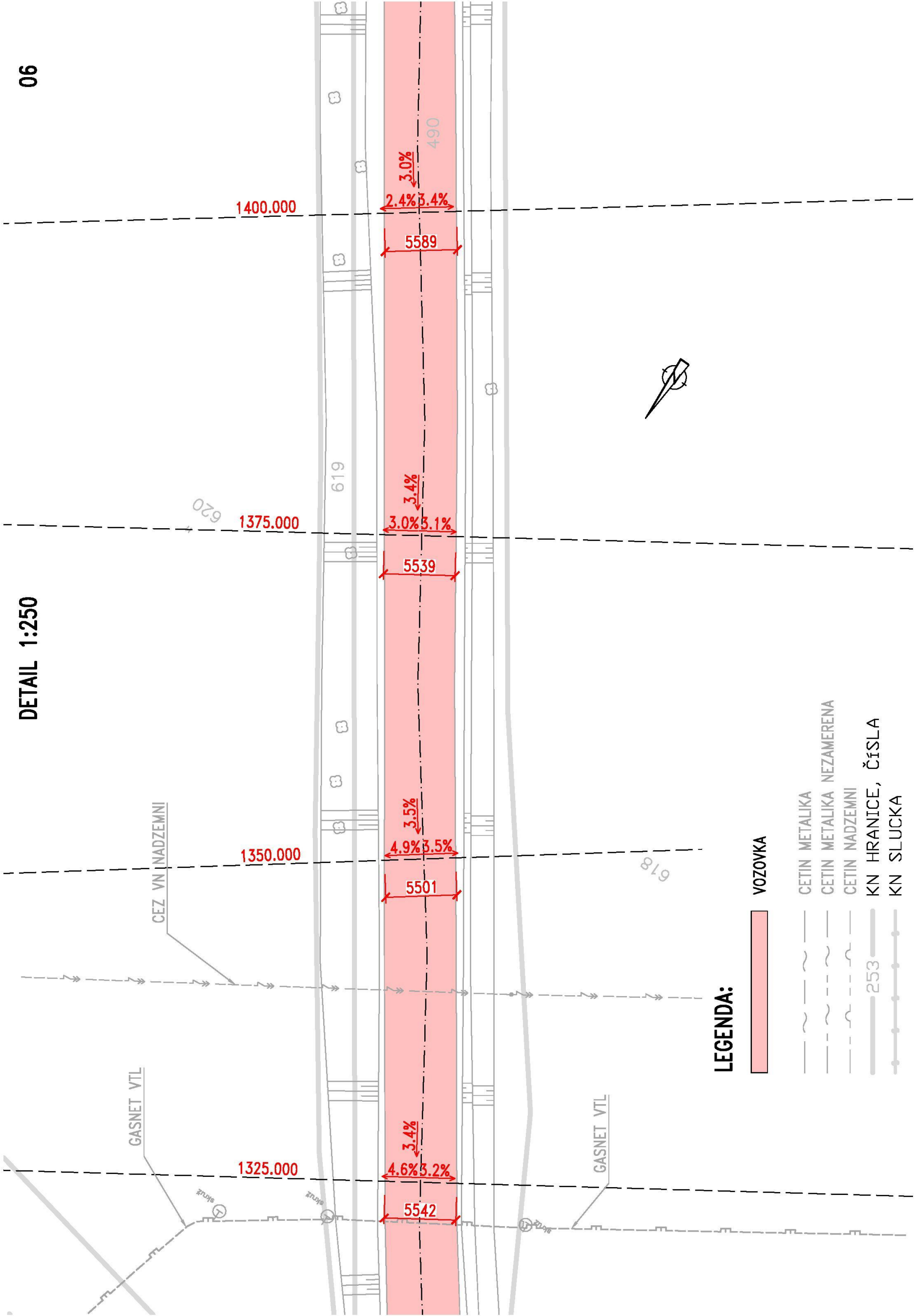


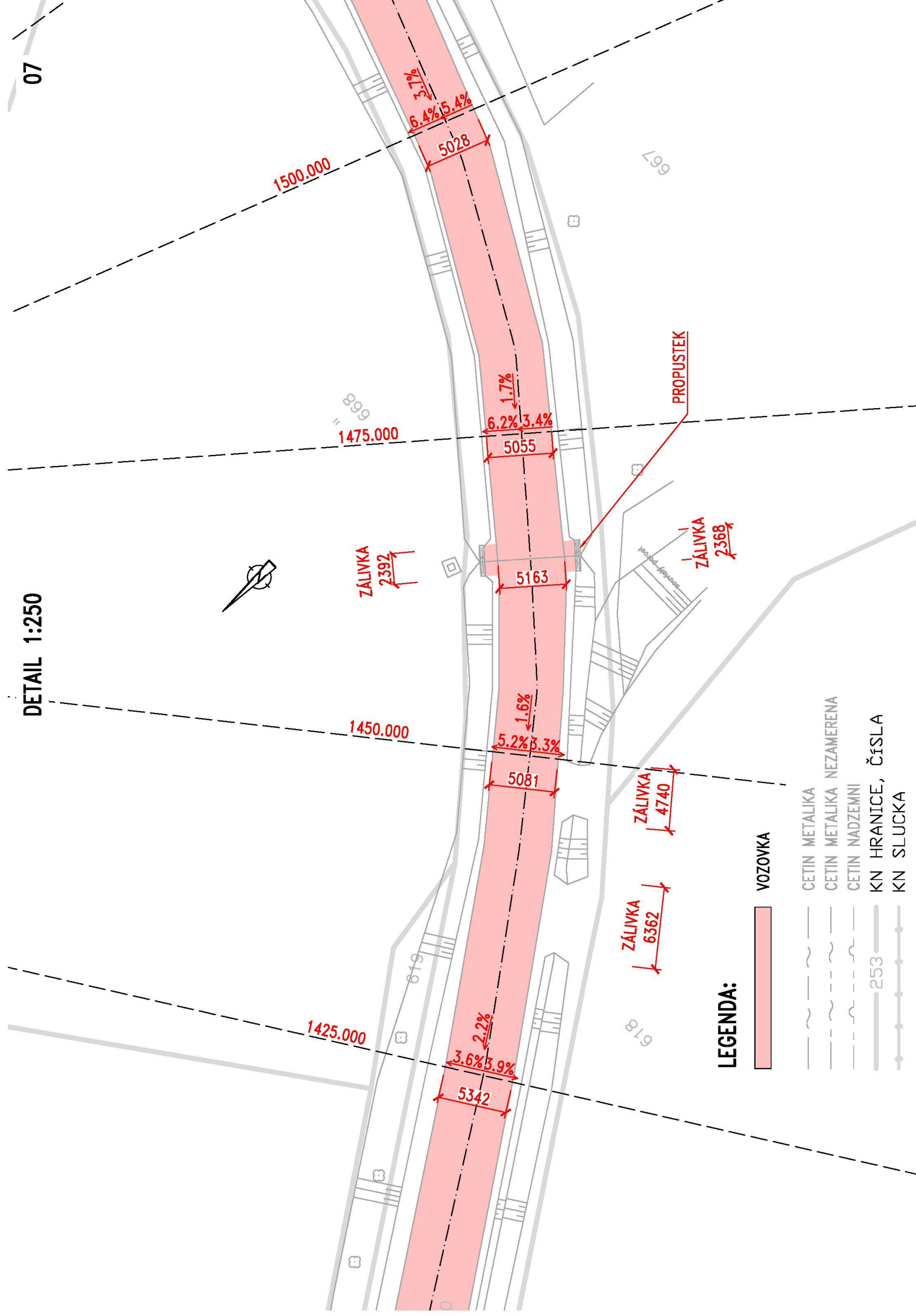




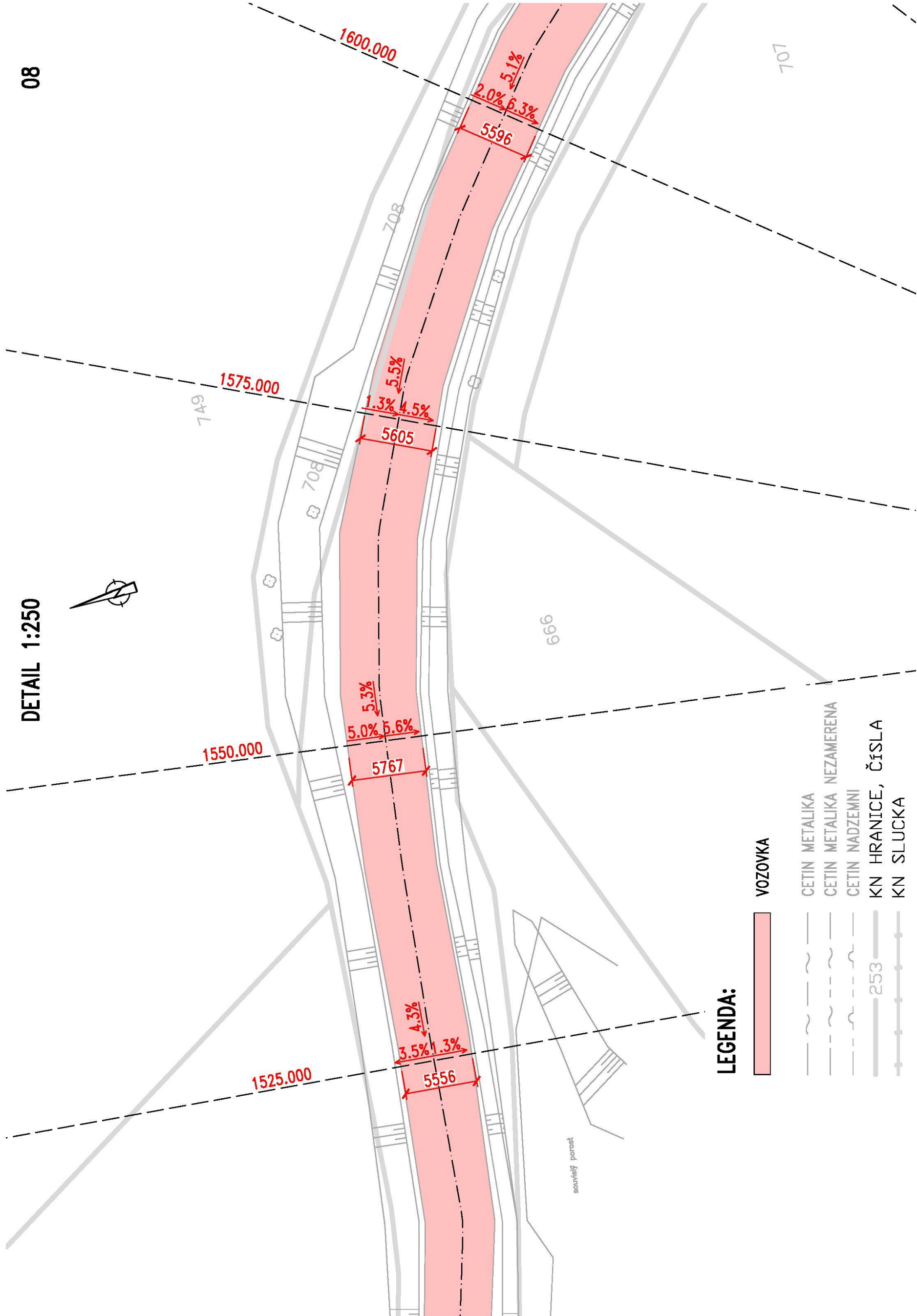


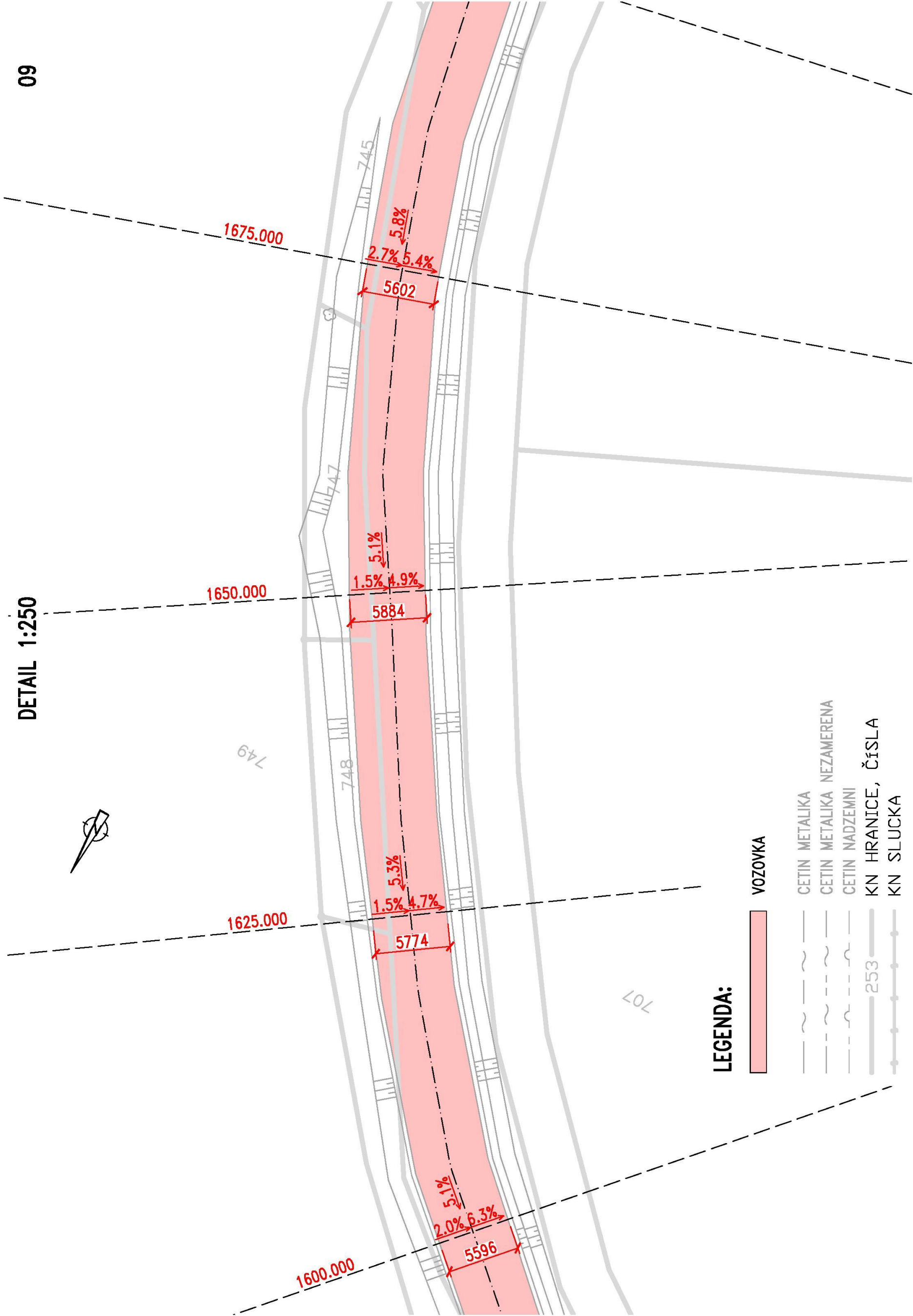




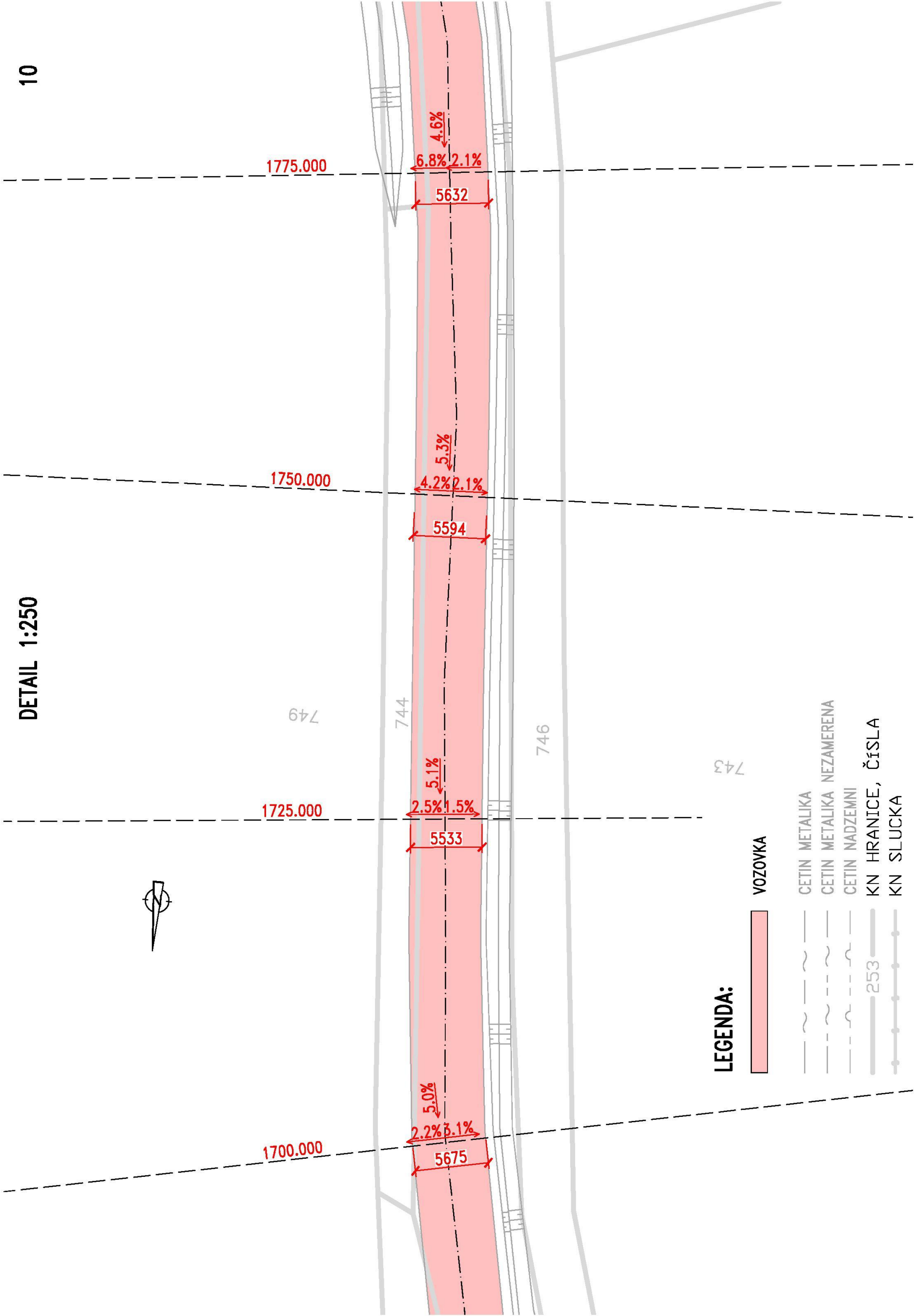


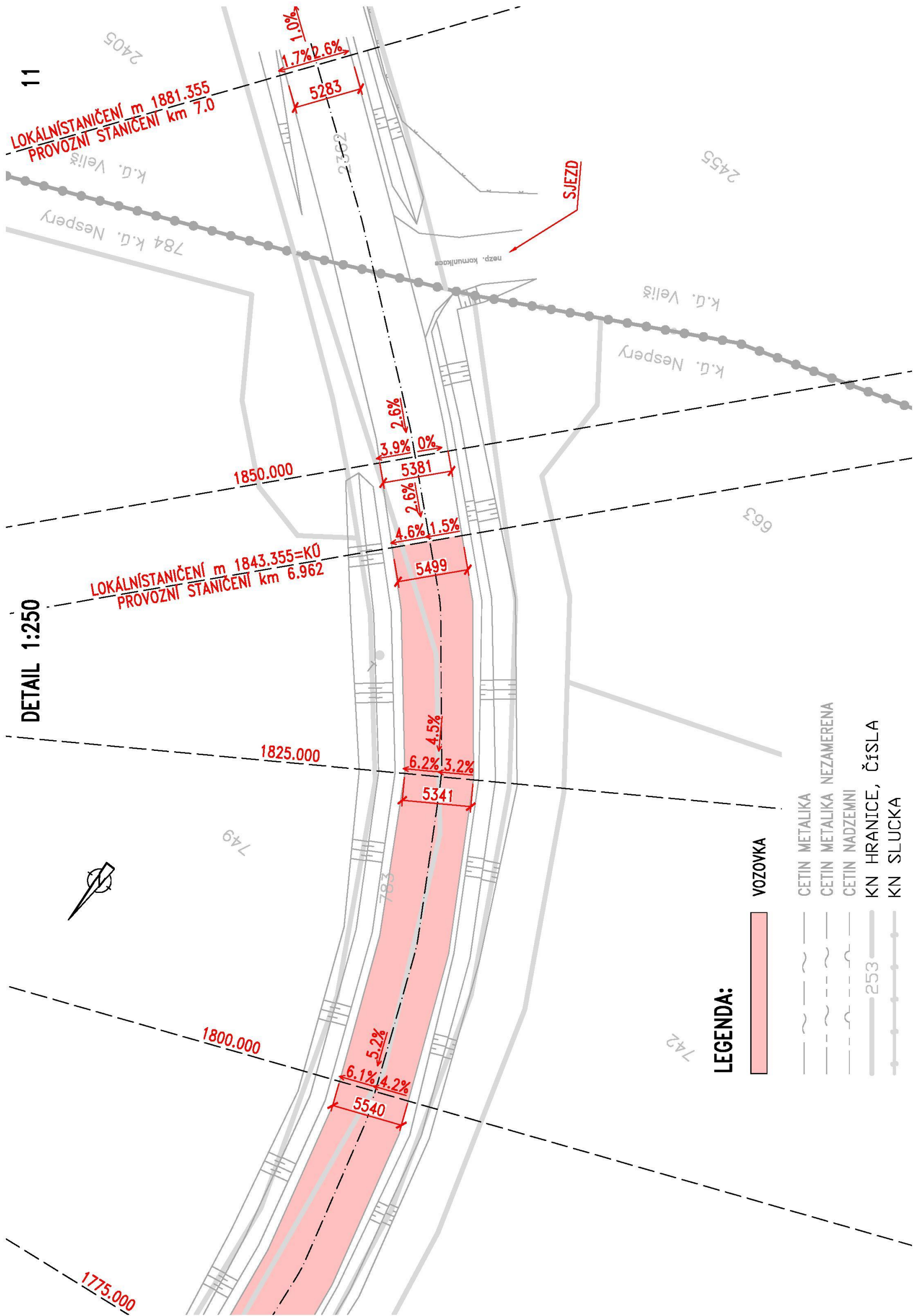
















**Sekce nakládání s majetkem Ministerstva obrany**  
**odbor ochrany územních zájmů**  
Tychonova 1, Praha 6, PSČ 160 01, datová schránka hjyaavk

---

Praha dne 29.9.2021

Sp.zn.: 128393/2021- 1150 - OÚZ - PHA  
Sp MO: 38941/2021-1150- 64

Pontex spol. s r.o. (Bezová)  
Bezová 1658/1

147 00 Praha 4

**Rekonstrukce mostů ev.č. 1124-2, 1124-3, sil. II/1124, Nespery**

Odbor ochrany územních zájmů a státního dozoru sekce nakládání s majetkem Ministerstva obrany v souladu se zmocněním v § 175 odst. 1 zákona č. 183/2006 Sb., o územním plánování a stavebním řádu (stavební zákon), ve znění pozdějších předpisů (dále jen „stavební zákon“), jako věcně a místně příslušné ve smyslu zákona č. 222/1999 Sb., o zajišťování obrany České republiky, ve znění pozdějších předpisů (dále jen „zákon o zajišťování obrany ČR“), v souladu s Rozkazem ministra obrany č. 39/2011 - Zabezpečení výkonu působnosti MO ve věcech územního plánování a stavebního řádu, v platném znění, vydává ve smyslu § 4 odst. 2 písm. a) stavebního zákona pro potřeby vedeného řízení

**souhlasné závazné stanovisko**

**k záměru tak, jak byl doložen v písemné a grafické dokumentaci při dodržení následujících podmínek:**

- uzavírku či omezení silnice **II/1124** včetně navržených objízdných tras oznamte Regionálnímu středisku vojenské dopravy Hradec Králové, Velké náměstí 33, 500 01 Hradec Králové, 3 týdny předem k provedení zvláštních opatření.

Kontaktní osoba: Kateřina Obermajerová, tel.: 973 251 519, fax: 973 251 530

**Odůvodnění**

Ministerstvo obrany v souladu se zmocněním v § 175 odst. 1 stavebního zákona a se zákonem o zajišťování obrany ČR provedlo po obdržení Vaší žádosti o vydání závazného stanoviska dotčeného orgánu vyhodnocení předloženého záměru.

Daný stavební záměr je lokalizován v územích vymezených Ministerstvem obrany v souladu s § 175 stavebního zákona u stavebních úřadů. Tato vymezená území Ministerstva obrany jsou shodná s údaji o území poskytovanými Ministerstvem obrany pro ÚAP a jejich součástí jsou podrobné specifikace podmínek ve vymezeném území Ministerstva obrany a zákonná určení.

Po posouzení stavebního záměru odbornými složkami, konstatuji, že předložený stavební záměr není v rozporu se zájmy Ministerstva obrany za předpokladu dodržení výše uvedených podmínek stanovené na základě zákona č. 13/1997 Sb. o pozemních komunikacích a Nařízení vlády ČR č.139 ze dne 19. 4. 2017 o plánování obrany státu a RMO č. 39/2011, Vyhlášky č.104/1997 MDaS, ČSN 73 6101 - Projektování silnic a dálnic, ČSN 6201 - Projektování mostních objektů, ČSN EN 1991-2

(73 6203) - Zatížení konstrukcí, zatížení mostů dopravou, Vojenského předpisu ŽEN 2-16 - Vojenské silnice a cesty.

**Toto závazné stanovisko Ministerstva obrany ČR je platné 2 roky a musí být vyžádáno znovu, nebude-li během této doby stavba zahájena nebo dojde-li ke změnám v umístění, výšce nebo rozsahu stavby.**

**Doručovací adresa: Sekce nakládání s majetkem Ministerstva obrany, odbor ochrany územních zájmů a státního odborného dozoru, Tychonova 1, Praha 6, PSČ 160 01**

E-mail: [odouz.pha@centrum.cz](mailto:odouz.pha@centrum.cz)

Datová schránka: hjyaavk

Kontaktní osoba: Ing. Štěpánka Leniková, tel. 973 215 934

Ing. Lenka Martykánová  
vedoucí oddělení ochrany územních zájmů

RL 092 112.16 302

<b>PONTEX s.r.o.</b> Bezová 1658 147 14 PRAHA 4	
Došlo:	04. 10. 2021
Č.j.:	5341/2021
Přílohy:	
K vyřízení:	✓
.....	
Rozdělil:	

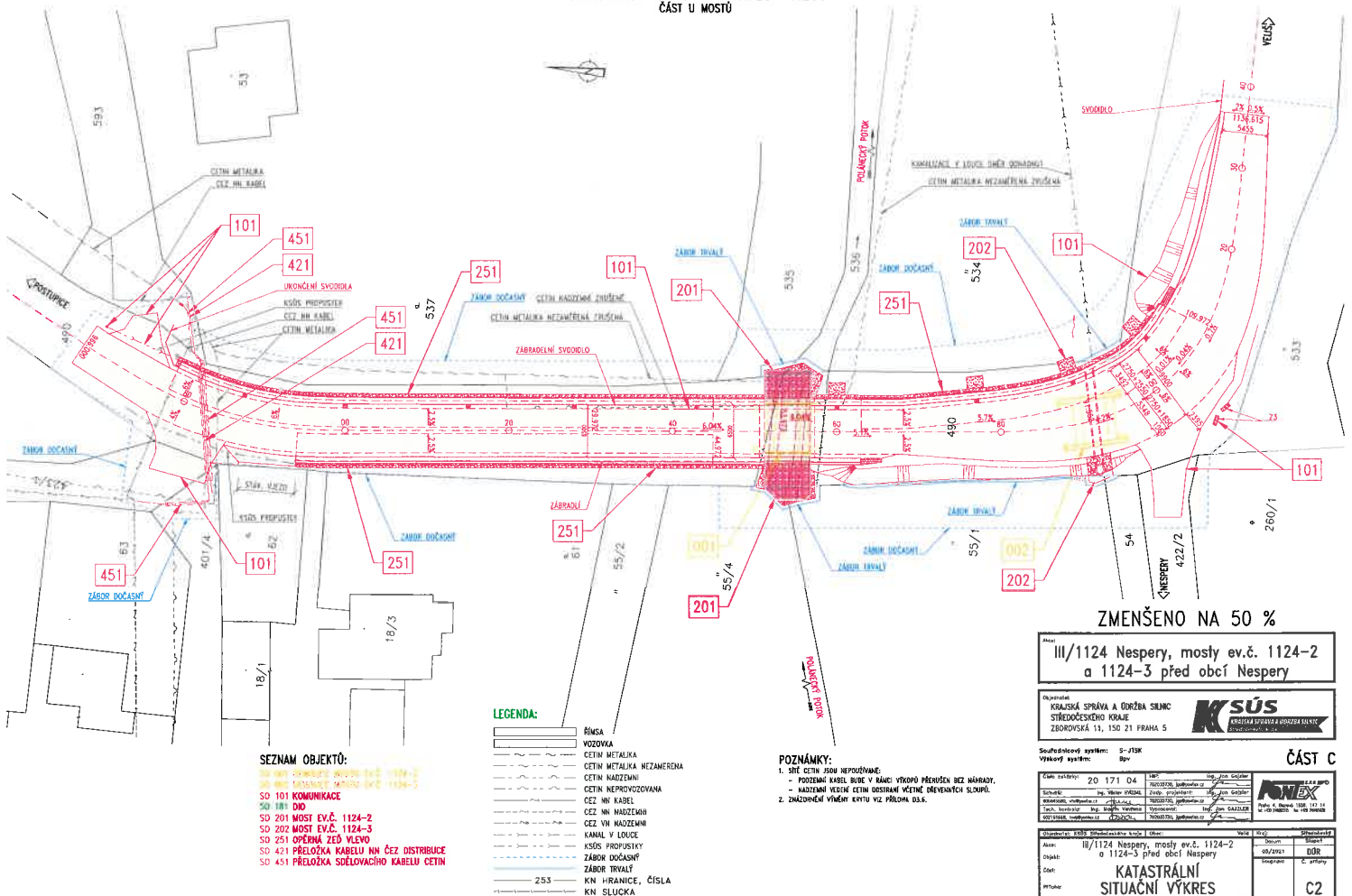
# SNM MO

zastoupená ing. Štěpánkou LENÍKOVOU

Stupeň ochrany (sazimích zájmů)  
Tato projektová dokumentace  
platí pouze s písemným vyjádřením:

128393/2021-1100-002  
dne: 2.9.2021 *Štěpánka*

## KATASTRÁLNÍ SITUACNÍ VÝKRES 1:200 ČÁST U MOSTŮ





Pomáhat a chránit

KRAJSKÉ ŘEDITELSTVÍ POLICIE STŘEDOČESKÉHO KRAJE

Územní odbor Benešov  
Dopravní inspektorát

Č. j. KRPS-230352-1/ČJ-2021-010106

Benešov 7. října 2021

Počet stran: 2

PONTEX spol. s r.o.  
Bezová 1658  
147 14 Praha 4

K č. j. PX 5021/2021

**Stanovisko k projektové dokumentaci akce****„II/1124 Nespery, mosty ev.c. 1124-2 a 1124-3 před obcí Nespery“**

Dopravní inspektorát Benešov, jako příslušný orgán Policie České republiky, s využitím ustanovení § 16 odst. 1 písm. b) zákona č. 13/1997 Sb. o pozemních komunikacích,

**s o u h l a s í**

se stavbou dle předložené projektové dokumentace, v rámci výše uvedené akce a požaduje předložit návrh definitivního dopravního značení.

Před samotnou realizací stavby je nutné předložit návrh dopravního značení přechodné úpravy provozu na pozemních komunikacích na PČR DI Benešov, ke kterému následně PČR DI Benešov jako příslušný orgán policie dle § 77 zákona č. 361/2000 Sb., o provozu na pozemních komunikacích a o změnách některých zákonů, vydá písemné vyjádření, na jehož základě příslušný silniční správní úřad vydá stanovení přechodné úpravy provozu na pozemních komunikacích.

Policie České republiky, jakožto dotčený orgán vydávající stanovisko, s předloženým návrhem souhlasí, neboť odpovídá obecným požadavkům na bezpečnost a plynulost provozu na pozemních komunikacích. Policie ČR, DI Benešov si vyhrazuje právo toto stanovisko změnit nebo doplnit, pokud to bude vyžadovat bezpečnost a plynulost silničního provozu.

K Pazderně 906  
256 01 Benešov

www.policie.cz

Tel.: 974 871 250  
E-mail: epodatelna.policie@pcr.cz  
ID DS: 2dtai5u

Vyřizuje:  
por. Ing. Josef Vyhnálek

npor. Bc. Tomáš Kubíček  
komisař





HZSSX00CNEJH



## Hasičský záchranný sbor Středočeského kraje

územní odbor Benešov

Pod Lihovarem 1816, 256 01 Benešov

Č. j.: HSKL- 9677-2/2021 - BN  
Datum: 14. 10. 2021  
Vyřizuje: nprap. Michal Dvořák  
Tel.: 770 152 289  
E-mail: [michal.dvorak@sck.izscr.cz](mailto:michal.dvorak@sck.izscr.cz)  
Počet stran: 2

Adresát:  
Pontex, spol. s r.o.  
Bezová 1658/1  
147 00 Praha 4

### ZÁVAZNÉ STANOVISKO DOTČENÉHO ORGÁNU NA ÚSEKU POŽÁRNÍ OCHRANY

**Název stavby:**

II/1124 Nespery, mosty ev. č. 1124-2 a 1124-3 před obcí Nespery

**Místo stavby:**

Nespery, Veliš

k. ú.: Nespery, parc. č. 490

**Stavebník:**

Krajská správa a údržba silnic Středočeského kraje, příspěvková organizace, IČO 00066001, Zborovská 81/11, Smíchov, Praha 5 150 00

**Předložená dokumentace:**

dokumentace pro vydání společného povolení

vypracoval: *Ing. Jan Gajzler, ČKAIT 0010265*

datum: 3/2021

Hasičský záchranný sbor Středočeského kraje (dále jen „HZS SČK“) jako věcně a místně příslušný dotčený orgán na úseku požární ochrany podle ustanovení § 7 odst. 4 zákona č. 320/2015 Sb., o Hasičském záchranném sboru České republiky a o změně některých zákonů (zákon o hasičském záchranném sboru), ve znění pozdějších předpisů a podle ustanovení § 26 odst. 2 písm. b) a ustanovení § 31 odst. 1 písm. b) zákona č. 133/1985 Sb., o požární ochraně, ve znění pozdějších předpisů (dále jen „zákon o požární ochraně“) posoudil v rozsahu níže uvedených podkladů výše uvedenou dokumentaci předloženou dne 21. 9. 2021. Na základě výše uvedeného vydává dle ustanovení § 31 odst. 3 zákona o požární ochraně a dále dle ustanovení § 149 odst. 1 zákona č. 500/2004 Sb., správní řád, ve znění pozdějších předpisů

**SOUHLASNÉ ZÁVAZNÉ STANOVISKO.**

**Odůvodnění:**

HZS SČK vycházel při vydání závazného stanoviska z těchto podkladů:

- Požárně bezpečnostní řešení v souhrnné technické zprávě  
název: III/1124 Nespery, mosty ev. č. 1124-2 a 1124-3 před obcí Nespery  
vypracoval: *Ing. Jan Gajzler, ČKAIT 0010265*  
datum: 3/2021

Posouzením předložené dokumentace v rozsahu výše uvedených podkladů podle ustanovení § 46 odst. 1 vyhlášky č. 246/2001 Sb., o stanovení podmínek požární bezpečnosti a výkonu státního požárního dozoru (vyhláška o požární prevenci), ve znění pozdějších předpisů (dále jen „vyhláška o požární prevenci“) dospěl HZS SČK k závěru, že požárně bezpečnostní řešení splňuje obsahové náležitosti dle ustanovení § 41 vyhlášky o požární prevenci. Z obsahu posouzeného požárně bezpečnostního řešení vyplývá, že jsou splněny technické podmínky požární ochrany kladené na danou stavbu vyhláškou č. 23/2008 Sb., o technických podmínkách požární ochrany staveb, ve znění vyhlášky č. 268/2011 Sb.

plk. Ing. David Vratislavský  
ředitel územního odboru Benešov  
úřední osoba

Váš dopis zn.:  
ze dne: 15.09.2021

PONTEX spol. s r.o.  
Bezová 1658/1  
147 14 Praha 4-Braník

Sp. zn.: S-KHSSC 47968/2021  
Č.j. :KHSSC 47968/2021

Vyřizuje: Mgr. Hana Štollová  
Tel.: 310014404  
E-mail: hok\_bn@khsstc.cz

Datum: 15.října 2021

### **III/1124 Nesperry, mosty ev.č. 1124-2 a 1124-3 před obcí Nesperry - závazné stanovisko ke stavebnímu řízení**

Na základě žádosti stavebníka Středočeského kraje, Zborovská 81/11, 150 21, Praha 5, IČ 70891095 zastoupeného na základě plné moci ze dne 05.10.2021 Krajskou správou a údržbou silnic Středočeského kraje, příspěvková organizace, Zborovská 11, 150 21 Praha 5, IČ 00066001 zastoupené na základě plné moci ze dne 05.10.2021 společností PONTEX, spol. s r.o., Bezová 1658/1, Praha 4, 147 00, IČ 40763439 podané dne 15.09.2021, posoudila Krajská hygienická stanice Středočeského kraje se sídlem v Praze (dále jen „KHS“) jako dotčený správní úřad podle ust. § 77 odst. 1 zákona č. 258/2000 Sb., o ochraně veřejného zdraví a o změně některých souvisejících zákonů, ve znění pozdějších předpisů (dále jen „zákon“), místně příslušný dle ust. § 11 odst. 1 písm. b) zákona č. 500/2004 Sb., správní řád, ve znění pozdějších předpisů (dále jen „správní řád“) a ust. § 82 odst. 1 a přílohy 2 zákona, a věcně příslušný dle ust. § 10 správního řádu a § 82 odst. 2 písm. i) zákona, projektovou dokumentaci ke stavebnímu řízení „III/1124 Nesperry, mosty ev.č. 1124-2 a 1124-3 před obcí Nesperry“, v rozsahu právní úpravy provedené § 30 zákona a v souladu s ustanovením § 4 odst. 2 písm. a) zákona č. 183/2006 Sb., o územním plánování a stavebním řádu, ve znění pozdějších předpisů (dále jen „stavební zákon“) a § 149 odst. 1 správního řádu vydává toto

#### **z á v a z n é   s t a n o v i s k o :**

S předloženým návrhem „III/1124 Nesperry, mosty ev.č. 1124-2 a 1124-3 před obcí Nesperry“

**se s o u h l a s í.**

#### **Odůvodnění:**

Předložená projektová dokumentace doručená KHS dne 15.09.2021, kterou zpracoval Ing. Jan Gajzler, č. a. 0010265, PONTEX s.r.o., Bezová 1658, 147 14 Praha 4 IČO 40763439, řeší rekonstrukci dvou mostů u obce Nesperry a přilehlé komunikace.

Jedná se o změnu dokončené stavby. Předmětem stavby je odstranění dvou stávajících mostů, výstavba jednoho nového mostu, jednoho nového propustku na stejném místě a nových opěrných zdí. Dále se provádí výměna krytu vozovky v délce cca 1 km. Stávající šířkové uspořádání na

mostech, šířka vozovky 4.7–5.4 m a zádržný systém nevyhovují současným předpisům. Také šířkové poměry v přílehlé zatačce šířka vozovky 5.3 m nevyhovuje současným normám. Stávající navazující komunikace má proměnný příčný a podélný sklon. Odvodnění komunikace je podélným a příčným spádem. Most ev.č. 1124–3 již neplní funkci mostu. Proto bude nahrazen propustkem. Oba stávající mosty budou v rámci akce kompletně odstraněny a nahrazeny novým mostem a novým propustkem. Z důvodu omezení trvalých záborů vlevo jsou vlevo a vpravo vybudovány opěrné zdi. Na zbývajících částech komunikace bude provedena pouze výměna obrusné a ložné vrstvy se zachováním stávajícího uspořádání. Most ev.č. 1124–2 je kolmý a má světlost 5.5 m, propustek 1124–3 je šikmý a má světlost 0.8 m, přílehlá zatačka má poloměr 19.5 m a rozšíření vozovky 2.55+1.85 m. V rámci stavby je upravena komunikace v délce 1.003 km. Směrové a výškové vedení komunikace a šířka vozovky jsou zachovány. Kapacita převáděné komunikace se nemění, kapacita průtočného prostoru pod mostem ev.č. 1124–2 je zvětšena. Na komunikaci není navržen chodník – provoz pěších se odehrává převážně na přílehlých místních komunikacích obce Nesperý. Stavba bude provedena za vyloučeného silničního provozu, je navržena objízdná trasa.

Jedná se o jednoduchou stavbu a nedojde jejím provozem ke zhoršení akustické situace, a proto nebylo požadováno podrobné akustické posouzení.

Po seznámení s projektovou dokumentací a jejím zhodnocením KHS konstatuje, že nebyl negativně dotčen zájem, který jakožto místně příslušný orgán ochrany veřejného zdraví chrání a byl shledán soulad se všemi požadovanými předpisy.

Mgr. Hana Štollová  
Ředitelka odboru hygieny obecné a komunální

### **Rozdělovník**

Adresát – datovou schránkou  
KHS, územní pracoviště Benešov – HOK

PONTEX spol. s r.o.

Bezová 1658

147 14 Praha 4

Vaše žádost ze dne, značka:  
15.09.2021  
PX 5021/2021

Naše značka:  
110210320

Vyřizuje:  
Jakub Schneider

dne:  
09.12.2021

## Věc: II/1124 Nespery, mosty ev.c. 1124-2 a 1124-3 před obcí Nespery

### Stanovisko k projektové dokumentaci pro společné územní řízení a stavební povolení

Na Vaše vyžádání jsme posoudili uvedenou stavbu z hlediska Stavebního zákona z.č. 183/2006 Sb., *ve znění účinném k 1. 1. 2018.*, a prováděcích vyhlášek a zejména vyhlášky č. 398/2009 Sb., o obecných technických požadavcích zabezpečujících bezbariérové užívání staveb.

Místo stavby: Nespery, Veliš

Stavebník: KSÚS Středočeského kraje

Projektant: PONTEX s.r.o.

Č. zakázky: 20 171 04

Datum: 03/2021

Předmětem předložené dokumentace je "II/1124 Nespery, mosty ev.c. 1124-2 a 1124-3 před obcí Nespery". Jedná se o rekonstrukci stávajících silničních mostů a části komunikace. Předmětem stavby je odstranění dvou stávajících mostů, výstavba jednoho nového mostu, jednoho nového propustku na stejném místě a nových opěrných zdí. Dále se provádí výměna krytu vozovky v délce cca 1 km.

Z hlediska plnění požadavků vyhlášky č. 398/2009 Sb., lze stavbu posuzovat dle ustanovení § 2 odst. 1 písm. a) - pozemní komunikace a veřejné prostranství.

K předložené dokumentaci máme následující připomínky:

1. Na navržené komunikaci nejsou navrženy komunikace pro chodce, přičemž řešení navazuje na stávající stav a nejsou zde žádné navazující komunikace - řešení je v souladu s ustanovením §2 odst.2 vyhlášky.

**Závěr:** Stavební detaily a vybavení bezbariérovými prvky budou v realizační dokumentaci odpovídat vyhlášce č. 398/2009 Sb., včetně její přílohy a ČSN 73 6110 Projektování místních komunikací (změna z.1 z února 2010).

Proti vydání územního rozhodnutí a stavebního povolení nemáme námitek.

S pozdravem

  
**NIPI BEZBARIÉROVÉ PROSTŘEDÍ, o.p.s.**  
ODBOR SPRÁVY CELOSTÁTNÍ SÍTĚ  
KONZULTAČNÍCH STŘEDISEK  
ODBOBNÝ KONZULTANT 110-

**Jakub Schneider, Odborný konzultant**

Adr. střediska: Karlínské náměstí 59/12, 186 00 Praha 8 - Karlín  
+420 604133210, kuba.schneider@gmail.com

Podbabská 2582/30  
160 00 Praha 6  
tel.: 951 42 4519  
e-mail: pavel.moravec.pha@nature.cz  
www.nature.cz

Pontex, spol. s r.o.  
Bezová 1658/1  
147 00 Praha 4 – Braník

NAŠE ČÍSLO JEDNACÍ: SR/2637/SC/2021-2

VYŘIZUJE:, Moravec

DATUM: 14.12.2021

## Vyjádření k projektové dokumentaci, stavba: II/1124 Nesperry, mosty ev.c. 1124-2 a 1124-3 před obcí Nesperry

AOPK ČR, regionální pracoviště střední Čechy (dále jen AOPK ČR) obdrželo žádost firmy Pontex, spol. s r.o., Bezová 1658/1, 147 00 Praha 4 – Braník, IČO: 40763439, DIČ: CZ40763439, (dále jen žadatel), o vyjádření k projektové dokumentaci ve stupni DÚR, které je v žádosti specifikováno jako souhlas se stavbou: II/1124 Nesperry, mosty ev.c. 1124-2 a 1124-3 před obcí Nesperry.

Záměr je v žádosti popsán takto:

Předmětem akce je rekonstrukce dvou mostů u obce Nesperry a přilehlé komunikace. Je navržena kompletní výměna mostu 1124-2, náhrada mostu 1124-3 trubním propustkem a rozšíření přilehlé komunikace na šířku vozovky 5.5 m včetně rozšíření přilehlé zatáčky v délce cca 170 m. Z důvodu rozšíření tělesa komunikace jsou navrženy opěrné zdi délky 115 m vlevo a 51 m vpravo.

Na zbytku komunikace proběhne výměna obrusné vrstvy v délce cca 833 m. Výměna bude provedena jako souvislá údržba komunikace (není třeba stavební povolení).

Vlivem výměny konstrukce mostu 1124-2 dochází k zvětšení průtočného profilu a k převedení  $Q_{100}$ . Jsou navrženy přeložky kabelu ČEZ Distribuce a CETIN.

Trvalé zábery jsou minimalizovány opěrnými zdmi a jsou na soukromých pozemcích.

Práce budou probíhat za vyloučeného provozu.

K žádosti je přiložena Projektová dokumentace ve stupni DÚR D7 Kutrovice – Panenský Týnec ke stavebnímu povolení, vyhotovená žadatelem k březnu 2021 (konkrétně průvodní zpráva, souhrnná zpráva, situace objízdných tras, koordinační situační výkres, koordinační situační výkres nad katastrální mapou, situační výkres širších vztahů a seznam příloh PD).

K vaší žádosti vám sdělujeme následující:

AOPK ČR v této věci ani v místech záměru není odpovědným orgánem ochrany přírody. AOPK ČR nemůže vydat souhlas s touto stavbou.

AOPK ČR je v současné době plně vytížena plněním zákonných povinností, není z kapacitních důvodů schopna objektivně posoudit předloženou projektovou dokumentaci, za účelem vydání odborného vyjádření mimo rámec výkonu státní správy v dohledné době. AOPK ČR nebude vydávat vyjádření posuzující věcnou stránku věci.

Toto je vyjádření odborného pracoviště ochrany přírody a krajiny. Není výrokem orgánu státní správy, ani žádný takový výrok nenahrazuje.

(podepsáno elektronicky)

Ing. Jana Povolná

VEDOUcí ODDĚLENÍ SCHKO BLANÍK A SLEDOVÁNÍ STAVU BIODIVERZITY



# Souhlas vlastníka pozemku podle § 184a zákona č. 183/2006 (stavební zákon)

Akce: II/1124 Nesperry, mosty ev.č. 1124-2 a 1124-3 před obcí Nesperry

Jarolím Petr je vlastníkem pozemků:

katastrální území Nesperry			
p.č.	kultura	celk. výměra [m <sup>2</sup> ]	list.vlastnický
55/1	trvalý travní porost	3849	436 ZPF
54	trvalý travní porost	586	436 ZPF

zapsaných v katastru nemovitostí vedeném Katastrálním úřadem pro Středočeský kraj, Katastrálním pracovištěm Benešov.

Krajská správa a údržba silnic Středočeského kraje, p.o. je investorem stavby „II/1124 Nesperry, mosty ev.č. 1124-2 a 1124-3 před obcí Nesperry“.

Akte budou dočasně dotčeny části pozemků, a to:

p.č.	výměra	dočasný zábor	trvalý zábor	smýcení keřů
	[m <sup>2</sup> ]	[m <sup>2</sup> ]	[m <sup>2</sup> ]	[m <sup>2</sup> ]
55/1	3849	224	20	0
54	586	26	1	0

Plocha dočasného záboru je vyčíslena včetně trvalého záboru. Uvedené záboru jsou stanovené v příloze „Záborový elaborát“, která je součástí projektové dokumentace vypracované firmou Pontex spol. s r.o. se základovým číslem 20 17 04 a datem 03/2021. V rámci stavby je nutné trvalý část pozemku ze ZPF (zemědělského půdního fondu).

Majitel pozemků se stavbou souhlasí.

Majitel pozemků s odnětím s odnětím ze ZPF souhlasí.

Majitel pozemků tyto části výše uvedených pozemků neprohlásí.

Za vlastníka pozemku souhlasím s následujícími připomínkami:

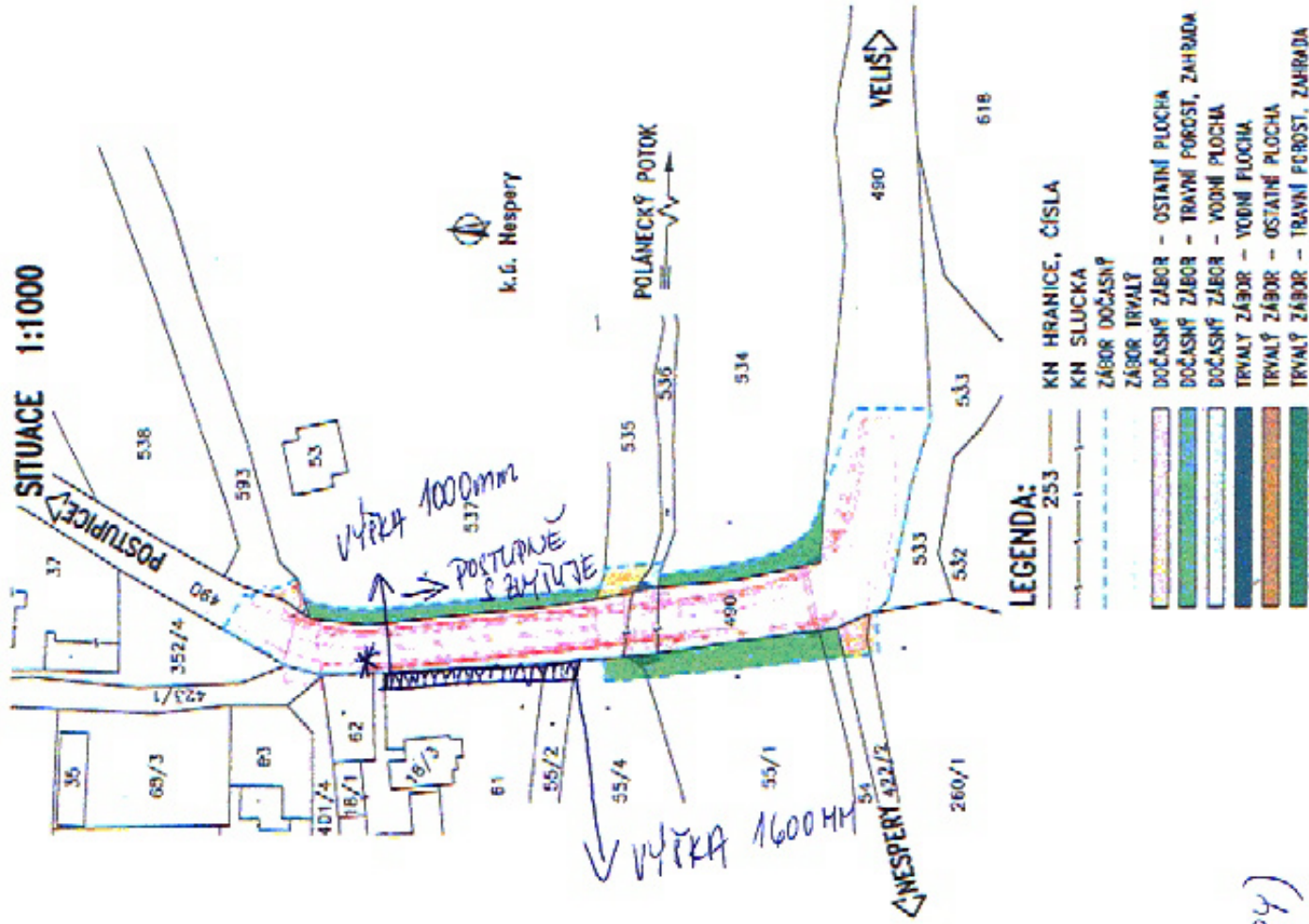
1. Rozšíření vozovky dle k navýšení rychlosti z tohoto důvodu žádám o umístění efektivního radaru, nejlépe samoforu – aby byla doprava zpomalena.
2. Požaduji opakování zedí po celé délce pozemku – ze strany mého pozemku. Důvodem je, že v případě silných deštů tato voda zaplavuje můj pozemek a podmyká ho.
3. Opětelná zedí by měla být do výšky mého pozemku.
4. Jelikož stavební práce počítají kořeny vzrostlých stromů na mém pozemku, žádám o jejich vyřazení a vysazení nových.

BEZ SPLNĚNÍ TĚCHTO PODMÍNEK SE STAVBA

NESOUHLASÍM

Jarolím Petr  
Nesperry 37  
25701 Velš

\* OPERAČNÍ ZED' (ZAKRESLENO DO MAPY)  
OD VŘEDU CCA 1M ..... POSTUPNĚ NA  
KONEC POZEMKU CCA 1,6M.



**Akce: II/1124 Nesperry, mosty ev.č. 1124-2 a 1124-3 před obcí Nesperry**

Jarolím Pavel je vlastníkem pozemků:  
katastrální území Nesperry

p.č.	kultura	celk. výměra [m <sup>2</sup> ]	list vlastnícký	ochrana
537	zahradá	9538	9	ZPF
535	ostatní plocha	1131	9	–
536	vodní plocha	625	9	–
534	trvalý travní porost	8542	9	ZPF

zapsaných v katastru nemovitostí vedeném Katastrálním úřadem pro Středočeský kraj, Katastrálním pracovištěm Benešov.

Krajská správa a údržba silnic Středočeského kraje, p.o. je investorem stavby „II/1124 Nespevy, mosty ev.č. 1124-2 a 1124-3 před obcí Nespevy“.

Akcí budou dočasně dotčeny části pozemků, a to:

p.č.	výměra [m <sup>2</sup> ]	dočasný zábor [m <sup>2</sup> ]	trvalý zábor [m <sup>2</sup> ]	smýcení keřů [m <sup>2</sup> ]
537	9538	188	10	33
535	1131	55	12	0
536	625	20	6	0
534	8542	148	23	0

Plocha dočasného záboru je vyčíslena včerné trvalého záboru. Uvedené zábery jsou stanovené v príloze „Záborový elaborát“, která je součástí projektové dokumentace vypracované fy Pontex spol. s r.o. se zakazkovým číslem 20 171 04 a datem 03/2021.

V rámci stavby je nutné trvalé odnětí části pozemku ze ZPF (zemědělského půdního fondu).

**Majitel pozemků se stavbou souhlasí.**

**Majitel pozemků s odnětím s odnětím ze ZPF souhlasí.**

**Majitel pozemků tyto části výše uvedených pozemků nepronajímá.**

**Majitel pozemků se smýcením keřů souhlasí.**

Za vlastníka pozemku:

Jarolím Pavel  
Nespery 22  
25701 Veliš

- POŽÁRNI - VÝSTAVBU NOVÝCH KČÚ - (HABZÚ + KČÚ ŽELEZNOSTRUKO, ŽOTČELÝCH)
- ŽO ČELÉ ŽELCE, OSM VÝDALENOST.)
- VÝSTAVBU VÁLU - ŽATIEŽEM, TOLU VODY NA ŽOŽENEK
- ŽOTÁŽEM, ŽOŽENSTU ŽOŽ ČELÁŽU (DÁŽU V ČELÁŽU)
- VÝRAVA ŽYCHLOSTI - ŽAČEL, ŽEČHOVU