

Akce:

III/1025 BOJOV – KLÍNEC, REKONSTRUKCE SILNICE

Objednatel:

STŘEDOČESKÝ KRAJ

ZBOROVSKÁ 11, 150 21 – PRAHA 5

Středočeský kraj

OBEC KLÍNEC

KLÍNEC 138, 252 10 – MNÍŠEK POD BRDY



Souřadnicový systém: S-JTSK

Výškový systém: Bpv

Číslo zakázky:	15 181 00	HIP:	Ing. Pavel HRDINA	
Schválil:	Ing. Václav HVÍZDAL	736662206, phr@pontex.cz	Ing. Pavel HRDINA	
		Zodp. projektant:	Ing. Pavel HRDINA	
		736662206, phr@pontex.cz	Ing. Pavel HRDINA	
Tech. kontrola:	Martin TESLEVIČ	Ing. Dagmar TOTHOVÁ		
727840872, mte@pontex.cz		720964852, dto@pontex.cz		

Objednatel:	Středočeský kraj a obec Klínek	Obec: Bojov, Čísovice, Klínek, Líšnice	Kraj:	Středočeský
Akce:	III/1025 BOJOV – KLÍNEC, REKONSTRUKCE SILNICE STAVBA 1 – SILNICE III/1025 A III/0042 JÍLOVIŠTĚ – LIŠNICE		Datum	Stupeň
Část:	G. DOKLADY		11/2018	DSP/PDPS
Objekt:	VYJÁDRĚNÍ DOSS A SPRÁVCŮ TI		Souprava	Č. přílohy
				G.3

Pořadové číslo	Instituce	adresa		Datum	Číslo jednací	Formát
1	Ministerstvo obrany ČR	Tychonova 221/1	160 00 Praha 6	18.4.2019	108000/2019-1150-OÚZ-PHA	2A4
2	Ministerstvo vnitra ČR	Nad Štolou 936/3	170 34 Praha 7	30.4.2019	MV-63116-2/OBP-2019	1A4
3	Ministerstvo dopravy ČR Odbor pozemních komunikací	Nábřeží Ludvíka Svobody 1222/12	110 15 Praha 1	20.6.2019	285/2019-120-SSU/6	2A4
4	Policie ČR, DI Praha venkov - západ	Zborovská 13	150 00 Praha 5	24.5.2019	KRPS-87354-1/ČJ-2019-011606-KI	2A4
5	Hasičský záchranný sbor Středočeského kraje	Jana Palacha 1970	272 01 Kladno	15.4.2019	PZ-155-2/2019/PD	1A4
6	Krajská hygienická stanice Středočeského kraje	Dittrichova 329/17	128 01 Praha 2	20.1.2017	KHSSC 03648/2017	1A4
7	Ředitelství silnic a dálnic ČR	Na Pankráci 54/546	140 04 Praha 4	18.4.2019	2139/ŘSD/31200/BP/2019	1A4
8	Krajská správa a údržba silnic Středočeského kraje, p.o.	Zborovská 11	150 21 Praha 5	30.5.2019	3530/19/KSUS/KLT/MOT ev.č. 28537/2019-KSÚS	1A4
9	Krajský úřad Středočeského kraje odbor životního prostředí	Zborovská 11	150 21 Praha 5	15.4.2019	042859/2019/KUSK	4A4
10	MěÚ Černošice Odbor životního prostředí	Podskalská 1290/19	120 00 Praha 2	17.4.2019	MUCE 25853/2019 OŽP/Ska	3A4
11	MěÚ Černošice Odd. dopravy a správy komunikací	Podskalská 1290/19	120 00 Praha 2	24.5.2019	MUCE 34072/2019 OSU	2A4
12	MěÚ Černošice Odbor územního plánování	Riegrova 1209	252 28 Černošice	26.3.2019	MUCE 20779/2019 OUP	1A4
13	MěÚ Černošice Odbor školství, kultury, cestovního ruchu	Podskalská 1290/19	120 00 Praha 2	6.5.2019	MUCE 24184/2019/OSKCR/SF	1A4
14	Obec Klíнец	Klíнец 138	252 10 Mníšek pod Brdy	24.5.2019	00763/19	1A4
15	Obec Líšnice	Líšnice 175	252 10 Mníšek pod Brdy			
16	Obec Jíloviště	Pražská 81	252 02 Jíloviště	15.4.2019	S/6/2019/OÚ	1A4
17	MěÚ Mníšek pod Brdy Stavební úřad	Dobříšská 56	252 01 Mníšek pod Brdy	5.6.2019	MMpB-SÚ/4998/19-686/2019-Rys	1A4
18	Povodí Vltavy, s.p.	Holečkova 3178/8	150 00 Praha 5	24.4.2019	25955/2019-242-MŠ	2A4
19	Lesy ČR, s.p. ST - oblast povodí Vltavy	Tyršova 1902	256 01 Benešov	30.4.2019	LCR954/001396/2019	1A4
20	TJ Klíнец, z.s.	Klíнец 142	252 10 Mníšek pod Brdy			
21	CETIN, a.s.	Olšanská 2681/6	130 00 Praha 3	12.4.2019	582640/19	21A4
22	ČEZ Distribuce a.s.	Guldenerova 2577/19	326 00 Plzeň	28.3.2019	1103390461/2019	2A4
23	1. SčV, a.s.	Novohospodská 93	261 01 Příbram	26.4.2019	TÚP/020/19/PB	5A4
24	RWE GasNet, s.r.o.	Klíšská 940	401 17 Ústí nad Labem	22.3.2019	5001896135	3A4
25	NIPI ČR, o.s.	Karlínské náměstí 59/12	186 00 Praha 8	15.4.2019	110190152	1A4



Akce:

III/1025 BOJOV – KLÍNEC, REKONSTRUKCE SILNICE

Objednatel:

STŘEDOČESKÝ KRAJ

ZBOROVSKÁ 11, 150 21 – PRAHA 5

Středočeský kraj

OBEC KLÍNEC

KLÍNEC 138, 252 10 – MNÍŠEK PODBRDY



Souřadnicový systém: S-JTSK

Výškový systém: Bpv

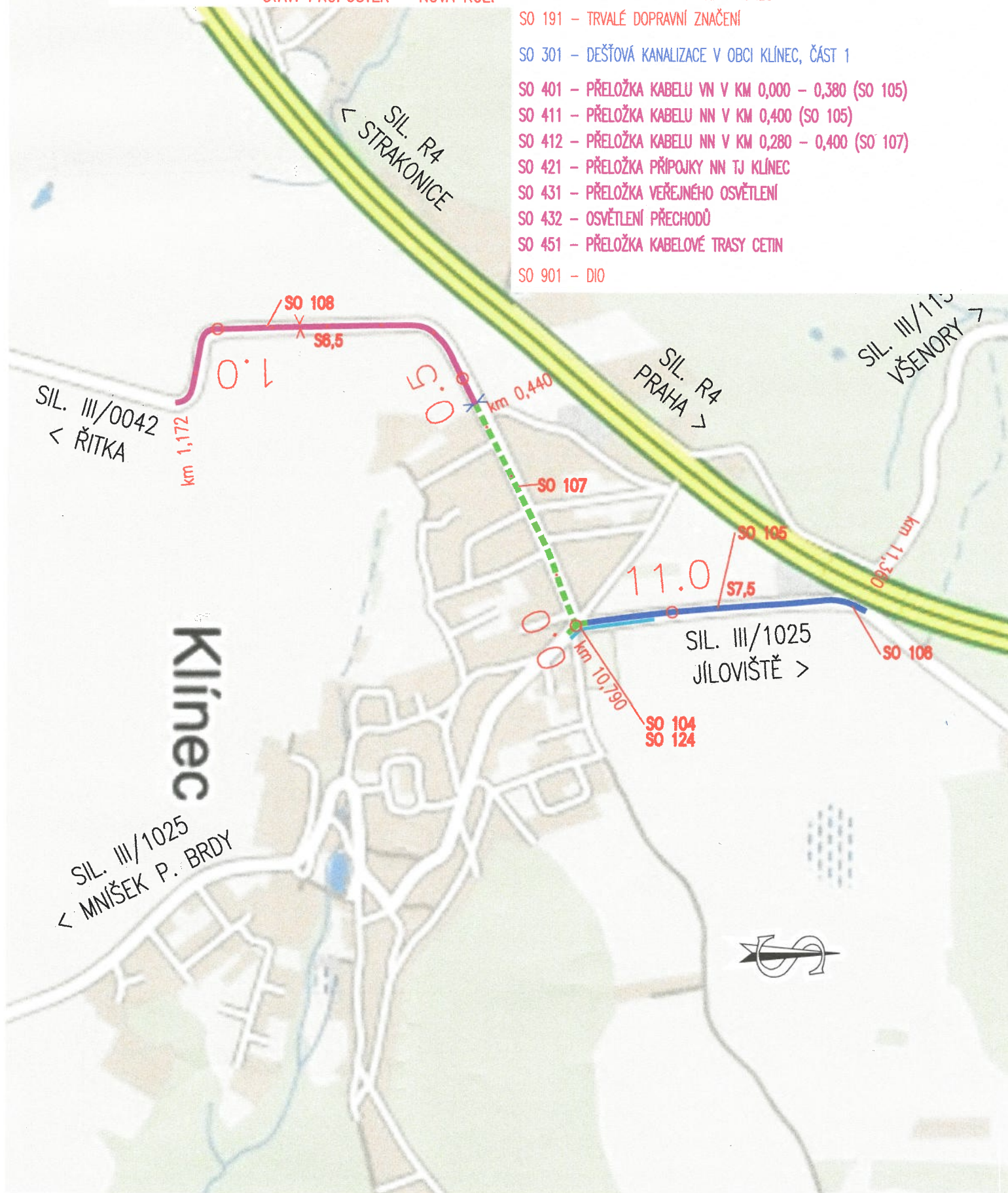
Číslo zakázky:	15 181 00	HIP:	Ing. Pavel HRDINA	
Schválil:	Ing. Václav HVÍZDAL	Zodp. projektant:	Ing. Pavel HRDINA	
Tech. kontrola:	Martin TESLEVIČ	Vypracoval:	Ing. Jakub DVOŘÁK	
727840872, mte@pontex.cz		608622008, jdvo@pontex.cz		

Objednatel:	Středočeský kraj a obec Klínek	Obec:	Bojov, Čisovice, Klínek, Lišnice	Kraj:	Středočeský
Akce:	III/1025 BOJOV – KLÍNEC, REKONSTRUKCE SILNICE STAVBA 1 – SILNICE III/1025 A III/0042 JÍLOVIŠTĚ – LIŠNICE			Datum	Stupeň
Část:	B. SOUHRNNÉ ŘEŠENÍ STAVBY PŘEHLEDNÁ SITUACE			09/2018	DSP/PDPS
Příloha:	1:50000, 1:10000			Souprava	Č. přílohy
					B.1

- SO 104 – ÚPRAVA KŘÍŽOVATKY III/1025 A III/0042
SO 105 – OBNOVA KRYTU VOZOVKY SILNICE III/1025 KLÍNEC – R4
SO 106 – ÚPRAVA KŘÍŽOVATKY SILNIC III/1025 A III/11512
SO 107 – REKONSTRUKCE SILNICE III/0042, PRŮTAH KLÍNEC
SO 108 – REKONSTRUKCE SILNICE III/0042, KLÍNEC – LIŠNICE
SO 124 – CHODNÍKY U OK V OBCI KLÍNEC
SO 191 – TRVALÉ DOPRAVNÍ ZNAČENÍ

SO 401 – PŘELOŽKA KABELU VN V KM 0,000 – 0,380 (SO 105)
SO 411 – PŘELOŽKA KABELU NN V KM 0,400 (SO 105)
SO 412 – PŘELOŽKA KABELU NN V KM 0,280 – 0,400 (SO 107)
SO 421 – PŘELOŽKA PŘÍPOJKY NN TJ KLÍNEC
SO 431 – PŘELOŽKA VEŘEJNÉHO OSVĚTLENÍ
SO 432 – OSVĚTLENÍ PŘECHODŮ
SO 451 – PŘELOŽKA KABELOVÉ TRASY CETIN

SO 901 – DIO





MVCRX04GF0QI
prvotní identifikátor

odbor bezpečnostní politiky
oddělení obecní policie, zbraní a dopravního inženýrství
Nad Štolou 3
170 34 Praha 7

Č. j. MV- 63116-2/OBP-2019

Praha 30. dubna 2019

Pontex spol. s r.o.
Bezová 1658
147 14 Praha 4

S t a n o v i s k o

Ministerstvo vnitra na základě Vaší žádosti Č.j.: PX1923/2019/DTO, ze dne 21.3.2019 v souladu s ustanovením § 16 odst. 2 zákona č. 13/1997 Sb., o pozemních komunikacích, ve znění pozdějších předpisů,

souhlasí

s vydáním stavebního povolení pro stavbu „III/1025 Bojov – Klínek, rekonstrukce silnice Stavba 1 – silnice III/1025 a III/0042 Jíloviště - Líšnice“.

K návrhu přechodné úpravy silničního provozu uplatňujeme následující předběžnou připomínku:

- *Sjednotit objízdnou trasu pro osobní i nákladní vozidla a vést ji po dálnici D4.*

Připomínáme, že toto stanovisko nenahrazuje stanoviska a vyjádření Ministerstva vnitra k dalším stupňům projektové dokumentace a k návrhům místní nebo přechodné úpravy provozu na pozemních komunikacích.

Mgr. Milena Bačková
vedoucí oddělení

Vyřizuje: Ing. Miroslav Steklík
tel. č.: 974 832 679
e-mail: Miroslav.steklik@mvcz.cz



Ministerstvo dopravy

nábřeží Ludvíka Svobody 1222/12
PO BOX 9, 110 15 Praha 1

dle rozdělovníku

Váš dopis značky / ze dne /	Naše značka 285/2019-120-SSU/6	Vyřizuje / linka Mikulová Eva, Mgr. et Bc. / 225131575	Praha 20. 6. 2019
--------------------------------	--	--	-----------------------------

Věc: Závazné stanovisko ke stavbě v silničním ochranném pásmu dálnice

Ministerstvo dopravy, Odbor pozemních komunikací (dále jen „Ministerstvo dopravy“), jako věcně příslušný silniční správní úřad ve věcech dálnic podle § 40 odst. 2 písm. c) zákona č. 13/1997 Sb., o pozemních komunikacích, ve znění pozdějších předpisů (dále jen „zákon o pozemních komunikacích“), na základě žádosti Středočeského kraje, se sídlem Zborovská 11, 150 21 Praha 5 (dále jen „žadatel“), zastoupeného společností Pontex, spol. s r.o., IČO 40763439, se sídlem Bezová 1658, 147 14 Praha 4, podané dne 26. 3. 2019, podle § 32 odst. 1 písm. a) a odst. 3 zákona o pozemních komunikacích a § 149 odst. 1 zákona č. 500/2004 Sb., správní řád, ve znění pozdějších předpisů,

souhlasí

s prováděním stavby „Rekonstrukce silnice III/1025 Bojov – Klíneček (stavba 1 – silnice III/1025 a III/0042 Jíloviště – Líšnice)“ (dále jen „stavba“) v silničním ochranném pásmu dálnice D4 v okolí km 10,883–10,726 vlevo, na pozemcích v k. ú. Jíloviště a k. ú. Klíneček (okr. Praha-západ) a v km 11,718–11,685 vlevo, na pozemcích v k. ú. Líšnice u Prahy (okr. Praha-západ), a to za předpokladu splnění níže uvedených podmínek:

1. Stavba bude provedena dle předložené projektové dokumentace „III/1025 Bojov – Klíneček, rekonstrukce silnice – stavba 1 – silnice III/1025 a III/0042 Jíloviště – Líšnice“ (Pontex, spol. s r.o., 11/2018).
2. V důsledku realizace a užívání stavby nesmí být poškozeno těleso ani součásti a příslušenství dálnice. V případě, že by se v důsledku činnosti žadatele objevily během nebo po dokončení prací poruchy, žadatel bezodkladně sjedná nápravu.
3. Stavba bude provedena tak, aby její součásti a příslušenství neoslňovaly nebo nijak nerušily provoz na dálnici (např. světelnými zdroji, odrazy světla, sváděním vod na silniční pozemek apod.).
4. Na stavbě v silničním ochranném pásmu nebude jakýmkoliv způsobem prováděna písemná, obrazová, světelná reklama nebo propagace, která by byla viditelná z dálnice.

Odůvodnění

Žadatel předložil dne 26. 3. 2019 prostřednictvím zmocněného zástupce zdejšímu úřadu žádost o závazné stanovisko k provádění výše uvedené stavby v silničním ochranném pásmu dálnice D4 v okolí km 10,883–10,726 vlevo, na pozemcích v k. ú. Jíloviště a k. ú. Klíneček (okr. Praha-západ) a v km 11,718–11,685 vlevo, na pozemcích v k. ú. Líšnice u Prahy



(okr. Praha-západ). Podáním ze dne 10. 4. 2019 byly doplněny upravené koordinační situace se specifikací stavebních objektů zasahujících do silničního ochranného pásma dálnice D4. Předmětem posouzení je část záměru spočívající v obnově krytu vozovky silnice III/1025 (část stavebního objektu SO 105), úpravě křižovatky silnic III/1025 a III/11512 (stavební objekt SO 106) a rekonstrukci silnice III/0042 (část stavebního objektu SO 108). Pro úplnost se uvádí, že dle § 32 odst. 2 zákona o pozemních komunikacích se povolení nevyžaduje pro stavby energetického vedení, tj. pro stavební objekty SO 401 (přeložka kabelu VN v km 0,000–0,380) a SO 411 (přeložka kabelu NN v km 0,400).

Ministerstvo dopravy dále upozorňuje, že dle § 77 odst. 3 zákona č. 361/2000 Sb., o provozu na pozemních komunikacích a o změnách některých zákonů (zákon o silničním provozu), ve znění pozdějších předpisů, se návrh stanovení přechodné úpravy provozu posuzuje až při vlastní realizaci uvedené stavby, a to na základě samostatného podání.

Ministerstvo dopravy předložený záměr projednalo s Ředitelstvím silnic a dálnic ČR, jakožto majetkovým správcem dotčené dálnice, přičemž souhlasné vyjádření č. j. 2139/ŘSD/31200/BP/2019 bylo zdejšímu úřadu doručeno dne 25. 4. 2019. Vzhledem k tomu, že nebyly shledány důvody pro vydání nesouhlasného závazného stanoviska, Ministerstvo dopravy s prováděním předmětné stavby souhlasí.

Provádění stavby v silničním ochranném pásmu je v souladu s praxí, kterou ke stavbám v blízkosti dálnic Ministerstvo dopravy uplatňuje. Za účelem ochrany dálnice Ministerstvo dopravy stanovilo další podmínky, aby zajistilo, že realizace a užívání stavby nepoškodí těleso ani součásti a příslušenství dálnice a stavba bude provedena tak, aby její součásti a příslušenství neoslňovaly nebo nijak nerušily provoz na dálnici (např. světelnými zdroji, odrazy světla, sváděním vod na silniční pozemek apod.).

Bez dalšího povolení Ministerstva dopravy nebude na stavbě v silničním ochranném pásmu dálnice umístěno reklamní zařízení viditelné z dálnice, což vyplývá z § 31 zákona o pozemních komunikacích. Na stavbě v silničním ochranném pásmu dálnice nebude jakýmkoliv způsobem prováděna písemná, obrazová, světelná reklama nebo propagace, která by byla taktéž viditelná z dálnice (viz podmínka č. 4).

Proti závaznému stanovisku nelze podat rozklad. Jeho přezkum je přípustný v rámci přezkumu správního rozhodnutí, jehož je podkladem.

Ing. Václav Krumphanzl v. r.

ředitel

Odbor pozemních komunikací

Rozdělovník

- Středočeský kraj, Zborovská 11, 150 21 Praha 5
obdrží prostřednictvím: Pontex, spol. s r.o., Bezová 1658, 147 14 Praha 4
- Ředitelství silnic a dálnic ČR, Na Pankráci 56, 140 00 Praha



Pomáhat a chránit

KRAJSKÉ ŘEDITELSTVÍ POLICIE STŘEDOČESKÉHO KRAJE

Územní odbor Praha venkov - ZÁPAD
Dopravní inspektorát

Č. j. KRPS-87354-1/ČJ-2019-011606-KI

Praha 24. května 2019

Počet stran: 2

Pontex, spol. s r.o.
BEZOVÁ 1658
147 00 PRAHA 4

Stanovisko k akci: "III/1025 Bojov-Klínec, Stavba 1 - sil. III/1025 a III/0042 Jíloviště-Lišnice"
- DSP a závazné stanovisko k úpravám připojení v téže akci, okr. Praha-západ
K č. j. PX1923/2019/DTO

Policie České republiky, dopravní inspektorát Praha venkov-ZÁPAD jako příslušný orgán policie podle § 10 odst. 4 písm. a), b), § 16 odst. 2 písm. b) zákona č. 13/1997 Sb., o pozemních komunikacích a dále ve smyslu ustanovení § 77 odst. 2 písm. b) zákona č. 361/2000 Sb., o provozu na pozemních komunikacích a o změnách některých zákonů, ve znění pozdějších předpisů posoudil projektovou dokumentaci k výše uvedené akci a zaujímá následující stanovisko:

s o u h l a s í m e

s realizací při splnění následujících požadavků:

- těleso pozemní komunikace bude svými parametry odpovídat ČSN 73 6110, TP 170,
- při výstavbě chodníků je nezbytné dodržet ustanovení vyhlášky č. 398/2009 Sb.,
- sjezdy na komunikaci musí být po rekonstrukci v souladu s ustanoveními § 12 vyhlášky 104/1997 Sb., v platném znění, kterou se provádí zákon o pozemních komunikacích,
- použití odpovídajícího dopravního značení a zařízení (dle návrhu se změnami viz níže) se zapracováním veškerých zásad daných podle ČSN a TP 65 „Zásady pro dopravní značení“, (účelnost, srozumitelnost, výstižnost, viditelnost, údržba-čištění kontrola),
- u SO 124 (část 2/3, u parc. č. 425/20) bude přechod pro chodce proveden bez zvýšené plochy. K zvýraznění přechodu je možné použít např. VDZ V12e "Bílá klikatá čára". V souvislosti s tímto dojde k odstranění SDZ B20a (30km/h) a A7b. Ve staničení 0,4 km směrem od Lišnice bude před začátkem obce nahrazena SDZ P2 za SDZ P1 (jde o úsek mimo obec),

Zborovská 13
15000 Praha 5Tel.: 974882250
Fax: 974882509
Email: poz.di@pcr.cz
ID DS: 2dtai5u

www.policie.cz

- osazení místní úpravy na pozemní komunikaci bude v souladu s § 78 zák. č. 361/2000 Sb., o provozu na pozemních komunikacích, ve znění pozdějších předpisů,

- autobusové zastávky musí svým provedením splňovat ČSN 73 6425-1,

- při znečištění komunikace vozidly stavby je nutné v souladu s § 28 odst. 1 zákona č. 13/1997 Sb., o pozemních komunikacích v platném znění znečištění bez průtahů odstranit a uvést komunikaci do původního stavu,

- DIO i objízdné trasy budou řešeny v dostatečném předstihu před zahájením prací předložením dopravně inženýrských opatření k odsouhlasení - nutno zohlednit aktuální dopravní omezení a objížďky v okolí stavby a havarijní uzavírku mostu přes D4 v k.o. Řitka.

Konstrukce nových zpevněných ploch pozemních komunikací a chodníků musí svými parametry, provedením a způsobem připojení vyhovovat výše uvedeným požadavkům bezpečného užívání staveb, bezpečného a plynulého provozu na přilehlých pozemních komunikacích. Musí též splňovat požadavky na dopravní obslužnost, parkování a přístup požární techniky.

Policie ČR, DI Praha venkov-ZÁPAD si vyhrazuje právo toto stanovisko změnit nebo doplnit, pokud to bude vyžadovat bezpečnost a plynulost silničního provozu, nebo důležitý veřejný zájem. Proti tomuto vyjádření nejsou přípustné opravné prostředky ve smyslu obecných předpisů o správním řízení

Předloženou projektovou dokumentaci si ponecháváme.

Při dalším jednání prosím uvádějte čísla jednací předchozích stanovisek, název a IČO Vaší firmy.

Veškeré další budoucí žádosti zasílejte elektronicky datovou zprávou (na ISDS: 2dtai5u)

Zpracoval:
por. Jan Plešák, DiS.
974 882 253

npor. Mgr. Radek Syrovátka
vedoucí DI Praha venkov - ZÁPAD

schváleno elektronicky



ČR – Hasičský záchranný sbor Středočeského kraje krajské ředitelství, odloučené pracoviště Řevnice

Adresa: Havlíčkova 174, 252 30 Řevnice

Ev. č. PZ - 155 - 2/2019/PD

Řevnice 15. 4. 2019

Pontex, spol. s r.o.
Bezová 1658/1
147 00 Praha

Počet listů: 1
Počet příloh: 1/PD

Závazné stanovisko dotčeného orgánu na úseku požární ochrany

(Vyřizuje: por. Mgr. Jakub Šnajdr, tel.: 950845124, e-mail: jakub.snajdr@sck.izscr.cz)

Místo stavby	:	Klínec, k. ú. Klínec, k. ú. Jíloviště, k. ú. Líšnice, č. parc. -
Název stavby	:	III/1025 Bojov - Klínec, rekonstrukce silnice
Stavebník	:	Krajská správa a údržba silnic Středočeského kraje, příspěvková organizace, Zborovská 81, 150 00 Praha OBEC KLÍNEC, Klínec 138, 252 10 Klínec
Předložená dokumentace	:	Stavební řízení, Ing. Pavel Hrdina, ČKAIT 0012819, 11/2018

Hasičský záchranný sbor Středočeského kraje (dále jen „HZS Středočeského kraje“) jako věcně a místně příslušný dotčený orgán na úseku požární ochrany dle ustanovení § 7 odst. 4 zákona č. 320/2015 Sb., o Hasičském záchranném sboru České republiky a o změně některých zákonů (zákon o hasičském záchranném sboru), ve znění zákona č. 183/2017 Sb., a dle ustanovení § 26 odst. 2 písm. b) a ustanovení § 31 odst. 1 písm. b) zákona č. 133/1985 Sb., o požární ochraně, ve znění pozdějších předpisů (dále jen „zákon o požární ochraně“), posoudil v rozsahu níže uvedených podkladů výše uvedenou dokumentaci **předloženou dne: 28. 3. 2019** a vydává k ní v souladu s ustanovením § 31 odst. 3 zákona o požární ochraně a dále dle ustanovení § 149 odst. 1 zákona č. 500/2004 Sb., správní řád, ve znění pozdějších předpisů,

SOUHLASNÉ ZÁVAZNÉ STANOVISKO.


Odůvodnění:

HZS Středočeského kraje vycházel při vydání závazného stanoviska z těchto podkladů:

- Průvodní zpráva (Ing. Pavel Hrdina, ČKAIT 0012819, 11/2018).

Posouzením předložené projektové dokumentace dle ustanovení § 46 odst. 1 vyhlášky č. 246/2001 Sb., o stanovení podmínek požární bezpečnosti a výkonu státního požárního dozoru (vyhláška o požární prevenci), ve znění vyhlášky č. 221/2014 Sb., v rozsahu výše uvedených podkladů dospěl HZS Středočeského kraje k závěru, že požárně bezpečnostní řešení splňuje obsahové náležitosti dle ustanovení § 41 vyhlášky o požární prevenci. Z obsahu posouzeného požárně bezpečnostního řešení vyplývá, že jsou splněny technické podmínky požární ochrany kladené na danou stavbu vyhláškou č. 23/2008 Sb., o technických podmínkách požární ochrany staveb, ve znění vyhlášky č. 268/2011 Sb.

Hasičský záchranný sbor
Středočeského kraje
stanice Řevnice
Havlíčкова 174
3


mjr. Bc. Zdeněk Bezděkovský
vedoucí oddělení stavební prevence
vrchní komisař

KRAJSKÁ HYGIENICKÁ STANICE
STŘEDOČESKÉHO KRAJE SE SÍDLEM V PRAZE

Váš dopis zn.: PX0273/2017/PHr
Ze dne: 20.1.2017

Pontex s r.o.
Bezová 1658
Praha 4

Sp. zn.: S-KHSSC 03648/2017
Č. j.: KHSSC 03648/2017
Vyřizuje: Vladimíra Světníčková
Tel.: 234118132
E-mail: vladimira.svetnickova@khsstc.cz

Datum: 8.2.2017

Bojov-Klínec, rekonstrukce silnice stavba 1 – silnice III/1025 a III/0042 Jíloviště-Lišnice, závazné stanovisko k dokumentaci pro územní rozhodnutí a stavební povolení.

Na základě žádosti stavebníka Středočeský kraj, Zborovská 11, Praha 5, IČ: 70891095, na základě plné moci ze dne 8.1.2016 zastoupeného Pontex s r.o., Bezová 1658, Praha 4, IČ: 40763439, posoudila Krajská hygienická stanice Středočeského kraje se sídlem v Praze jako dotčený správní úřad podle § 77 zákona č. 258/2000 Sb., o ochraně veřejného zdraví a o změně některých souvisejících zákonů, ve znění pozdějších předpisů (dále jen „zákon“), místně a věcně příslušný dle ustanovení § 11 odst. 1 písm. b) zákona č. 500/2004 Sb., správní řád, ve znění pozdějších předpisů (dále jen „správní řád“), a § 82 odst. 1 a 2 písm. i/ zákona, předložený návrh projektové dokumentace k územnímu a stavebnímu řízení **Bojov-Klínec, rekonstrukce silnice stavba 1 – silnice III/1025 a III/0042 Jíloviště-Lišnice** a v souladu s ustanovením § 4 odst. 2 písm. a/ zákona č. 183/2006 Sb., o územním plánování a stavebním řádu /stavební zákon/, ve znění pozdějších předpisů a § 149 odst. 1 správního řádu vydává toto

z á v a z n é s t a n o v i s k o :

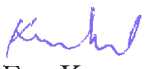
S předloženým návrhem dokumentace stavby **Bojov-Klínec, rekonstrukce silnice stavba 1 – silnice III/1025 a III/0042 Jíloviště-Lišnice**

s e s o u h l a s í .

Odůvodnění:

Předložená dokumentace z 12/2015, zpracovaná Pontex, Bezová 1658, Praha 4, IČ: 40763439, řeší rekonstrukci silnice III/1025 v úseku od křižovatky se silnicí III/11512 u podjezdu pod silnicí R4 včetně křižovatky, ke křižovatce se silnicí III/0042 v obci Klínec. Dále je součástí stavby rekonstrukce silnice III/0042 až ke golfovému areálu v Lišnici. Předmětem je jednak rekonstrukce v uvedeném rozsahu a dále úprava křižovatek silnic III/11512-III/1025 a III/1025-III/0042. Součástí je rekonstrukce odvodnění a přeložky inženýrských sítí.

Vlivem provozu po opravených silnicích nedojde ke zhoršení stávající hlukové situace v dané lokalitě.


Mgr. Eva Kremeníková
vedoucí oddělení hygieny obecné a komunální
pro Prahu-východ a Prahu-západ





ŘEDITELSTVÍ SILNIC A DÁLNIC ČR

V Praze dne 18.4.2019

Vaše zn.: PX1923/2019/DTo

Naše zn.: 2139/ŘSD/31200/BP/2019

Vyřizuje: Ing. Petr Bébr ☎ 241 084 706
 📞 724 972 853
 @ petr.bebr@rsd.cz

Pontex spol. s r.o.
 Ing. Dagmar Tothová
 Bezová 1658
 147 14 Praha 4

Věc: III/1025 Bojov – Klíneč, rekonstrukce silnice stavba 1 sil. III/1025 a III/0042 Jíloviště – Líšnice – DSP

K obdržené žádosti o vyjádření k projektové dokumentaci pro stavebního řízení předmětné stavby, dle předložené projektové dokumentace zpracované společností Pontex s.r.o. v listopadu 2018, ŘSD ČR Správa Praha jakožto místně příslušný majetkový správce dálnice D4 sděluje, že

s o u h l a s í


s realizací stavby v silničním ochranném pásmu dálnice D4 dle výše uvedené projektové dokumentace při dodržení následujících podmínek:

- 1) K realizaci výše uvedeného záměru dle předložené projektové dokumentace v silničním ochranném pásmu komunikace D4, které je v daném případě stanoveno dle § 30 odst. 2, písm. a) zákona č. 13/1997 Sb., o pozemních komunikacích v platném znění, nemáme námitek za předpokladu, že bude při povolování stavebních prací v silničním ochranném pásmu postupováno v souladu s § 32 výše citovaného zákona. Investorem bude požádán příslušný silniční správní úřad o povolení stavebních prací v silničním ochranném pásmu dálnice D4 tj. odbor pozemních komunikací Ministerstva dopravy.
- 2) Zahájení stavby a její ukončení prokazatelně oznámí zhotovitel technickému pracovníkovi provozního úseku Správy Praha ŘSD ČR (Ing. Bébr; petr.bebr@rsd.cz).
- 3) Stavbou nesmí být poškozeny součásti ani příslušenství dálnice D4. Dojde-li ke znečištění či poškození součástí nebo příslušenství dálnice D4, požadujeme postupovat dle § 28 zákona č. 13/1997 Sb. o pozemních komunikacích v platném znění.

Platnost tohoto stanoviska je jeden rok ode dne vydání.

S pozdravem

Ladislav Veselý
 vedoucí provozního úseku Správy Praha



Korespondenci zasílejte na adresu: ŘSD ČR Správa Praha, provozní úsek, Na Pankráci 546/56, 140 00 Praha 4



Krajská správa a údržba silnic Středočeského kraje, příspěvková organizace
150 21 PRAHA 5, Zborovská 11

Pontex, spol. s r.o.
Bezová 1658
147 14 – Praha 4

Vás dopis značky/ze dne
 25.3.2019

Naše značka
 č.j. 3530/19/KSUS/KLT/MOT
 ev.č. 28537/2019-KSÚS

Vyřizuje/telefon
 Motal / 723500384

Praha
 30.5.2019

Věc : III/1025 Bojov-Klínec, rekonstrukce silnice, Stavba 1 – silnice III/1025 a III/0042 Jíloviště - Líšnice – vyjádření pro stavební řízení

Krajská správa a údržba silnic Středočeského kraje jako správce a zároveň zástupce Středočeského kraje jako vlastníka nemovitostí, tj. dotčených silnic III/1025 a III/0042 tímto **souhlasí** se stavbou „III/1025 Bojov-Klínec, rekonstrukce silnice, Stavba 1 – silnice III/1025 a III/0042 Jíloviště - Líšnice“, dle předložené DSP, kterou realizuje projekční kancelář atelier PONTEX s.r.o.

s pozdravem

Karel Motal
vedoucí TSÚ-oblast Kladno

Bank. spoj.: 7730161/0100
 IČ: 00066001
 DIČ: CZ00066001

Telefon: 723500384
 E-mail: karel.motal@ksus.cz

PONTEX s.r.o.	
Bezová 1658	
147 14 PRAHA 4	
31. 05. 2019	
Došlo:
Č.j.:	3556 / 2019
Přílohy:
K vyřízení:	PHr (DTG)
.....	
Rozdělil:

Dot. sch.

Krajský úřad Středočeského kraje

ODBOR ŽIVOTNÍHO PROSTŘEDÍ A ZEMĚDĚLSTVÍ

Praha:	15. 04. 2019	PONTEX spol. s r.o.
Číslo jednací:	042859/2019/KUSK	Bezová 1658
Spisová značka:	SZ_042859/2019/KUSK	147 14 Praha 4
Vyřizuje:	Dana Hráská, I. 980	
Značka:	OŽP/Hrás	

Vyjádření k projektové dokumentaci pro stavební povolení na stavbu „III/1025 Bojov – Klínek, rekonstrukce silnice, stavba 1 – silnice III/1025 a III/0042 Jíloviště - Líšnice“

Krajský úřad Středočeského kraje, Odbor životního prostředí a zemědělství obdržel dne 26. března 2019 Vaši žádost o vyjádření k záměru výše uvedené stavby. Projektovou dokumentaci ve stupni DSP/PDPS vypracovala firma PONTEX spol. s r.o., Bezová 1658, Praha 4 v listopadu 2018 pod číslem zakázky 15 181 00. Předmětem projektu je rekonstrukce silnice III/1025 v úseku od křižovatky se silnicí III/11512 u podjezdu pod dálnicí D4 ke křižovatce se silnicí III/0042 v obci Klínek, a dále rekonstrukce silnice III/0042 až ke golfovému areálu v Líšnici. Rekonstruovány budou dvě křižovatky, a to křížení silnic III/1025 a III/0042 a křížení silnic III/1025 a III/11512. Nedojde ke změnám směrového vedení. Rekonstrukce si vyžádá přeložku inženýrských sítí.

Úprava křižovatky III/1025 a III/0042 bude spočívat ve výměně podloží a konstrukce vozovky, doplnění středního dělicího ostrůvku, zvětšení poloměru oblouku na hlavní trase a odvodnění do nové kanalizace.

Na silnici III/1025, Klínek – R4 proběhne v délce 384 m odfrézování stávající ohrusné vrstvy, sanace krajnic do úrovně zemní pláň vozovky, sanace trhlin v části ponechané vozovky a pokládka nového dvouvrstvého krytu z asfaltového betonu. Odvodnění bude provedeno do nové kanalizace.

V rámci úpravy křižovatky silnic III/1025 a III/11512 bude dopravní plocha křižovatky zmenšena a napojení na vedlejší větev bude provedeno pod úhlem 85°. Z důvodu plynulého napojení bude upravena výšková niveleta vedlejší komunikace. Stávající vozovka bude kompletně vyměněna. Odvodnění bude provedeno do odvodňovacího zařízení dálnice D4.

Rekonstrukce silnice III/0052, průtah Klínek bude v délce 395 m. Stávající vozovka bude odstraněna a nahrazena novou. Bude upravena výšková niveleta v návaznosti na průsečnou

křižovatku a z důvodu odvodnění vozovky. Odvodnění bude provedeno do nově vybudované kanalizace.

Rekonstrukce silnice III/0042, Klíнец – Líšnice proběhne v délce 650 m. V rámci rekonstrukce dojde ke zvýšení nivelety vozovky. Vozovka bude rozšířena do uspořádání silniční kategorie S 6,5. Nedojde ke směrové úpravě, ani nebude navýšen počet jízdních pruhů.

Dále dojde k výstavbě nových chodníků, bude osazeno nové svislé a vodorovné dopravní značení, bude vybudována dešťová kanalizace se dvěma dešťovými stokami DN 300 o délce 453 m a 108 m, budou přeloženy kabely vysokého a nízkého napětí, sdělovací kabely CETIN, veřejného osvětlení a bude zřízeno osvětlení třech nových přechodů pro chodce.

Z hlediska zákona č. 100/2001 Sb., o posuzování vlivů na životní prostředí, ve znění pozdějších předpisů /dále jen zákon/ (Bc. Křížová, l. 551):

Na základě předložených podkladových materiálů, Krajský úřad Středočeského kraje z hlediska zákona č. 100/2001 Sb., o posuzování vlivů na životní prostředí, ve znění pozdějších předpisů (dále jen zákon) sděluje, že záměr „III/1025 Bojov – Klíнец, rekonstrukce silnice; stavba 1 – silnice III/1025 a III/0042 Jíloviště - Líšnice“ není předmětem posuzování dle zákona č. 100/2001 Sb. Záměr svou kapacitou a provedením nenaplnuje dikci žádného z bodů přílohy č. 1 k zákonu č. 100/2001 Sb.

Z hlediska zákona č. 114/1992 Sb., o ochraně přírody a krajiny, ve znění pozdějších předpisů (Ing. Müller, l. 369):

Krajský úřad Středočeského kraje (dále jen „Krajský úřad“), jako příslušný orgán ochrany přírody a krajiny dle ustanovení § 77a odst. 4 písm. n) zákona České národní rady č. 114/1992 Sb., o ochraně přírody a krajiny, v účinném znění (dále jen „zákon č. 114/1992 Sb.“), sděluje, že **lze vyloučit významný vliv** předloženého záměru samostatně i ve spojení s jinými koncepcemi nebo záměry na předmět ochrany nebo celistvost evropsky významných lokalit (dále jen „EVL“) nebo ptačích oblastí (dále jen „PO“) stanovených příslušnými vládními nařízeními, které jsou v působnosti Krajského úřadu. Nejbližší území soustavy Natura 2000 v působnosti Krajského úřadu je EVL V hladozoří (CZ0213802), která je vzdálena cca 3,7 km východním směrem od záměru. Předmětem ochrany EVL jsou kontinentální opadavé křoviny; lesy svazu Tilio-Acerion na svazích, sutích a v roklích; lokalita přástevníka kostivalového; panonské skalní trávníky; chasmo fytická vegetace silikátových skalnatých svahů; dubohabřiny asociace Galio-Carpinetum

Vzhledem k charakteru záměru, předmětu ochrany EVL a vzdálenosti, nelze její negativní ovlivnění očekávat.

V blízkosti záměru byl v roce 2016 pozorován zvláště chráněný druh: luňák červený (*Milvus milvus*). Z hlediska zvláště chráněných druhů Krajský úřad upozorňuje, že v případě jejich zjištění na dotčeném území, je třeba respektovat základní ochranné podmínky těchto druhů definované v ust. § 50 resp. § 49 zákona č. 114/1992 Sb.

Krajský úřad dále, jako orgán ochrany přírody a krajiny, podle § 77a zákona č. 114/1992 Sb., sděluje, že vzhledem k charakteru záměru nemá k dalším zájmům hájeným Krajským úřadem žádné připomínky.

Z hlediska zákona č. 201/2012 Sb., o ochraně ovzduší v platném znění (Ing. Hrobský, I. 778):

Jedná se o záměr, který je v souladu s Programem zlepšování kvality ovzduší zóna Střední Čechy – CZ02. Stavební práce lze zařadit pod kód opatření AB3 – Odstraňování bodových problémů na komunikační síti a AB15 – Zvýšení plynulosti dopravy v intravilánu.

Stavební činnost, která je spojená s tímto projektem, může být výrazným zdrojem prašnosti, především tuhých znečišťujících látek (PM₁₀ a PM_{2,5}), proto je nutné při provádění stavebních činností uplatnit taková opatření, která povedou k jejímu omezení. Opatření jsou uvedena v Metodice pro stanovení opatření ke snížení vlivů stavební činnosti na imisní zatížení částicemi PM₁₀ a v Programu zlepšování kvality ovzduší zóna Střední Čechy – CZ02 v opatření BD3 Omezování prašnosti ze stavební činnosti.

Realizace některých opatření, která jsou uvedena v Metodice pro stanovení opatření ke snížení vlivů stavební činnosti na imisní zatížení částicemi PM₁₀ a v Programu zlepšování kvality ovzduší zóna Střední Čechy – CZ02, povede k omezení prašnosti v místě provádění stavby, a tím dojde ke snížení vlivů záměru na kvalitu ovzduší v dotčené lokalitě.

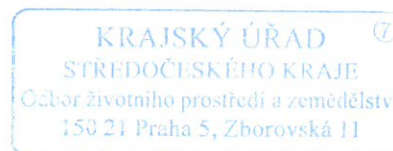
Z hlediska zákona č. 334/1992 Sb. o ochraně zemědělského půdního fondu ve znění pozdějších předpisů (Ing. Orságová, I. 131):

Z projektové dokumentace vyplývá, že dojde k záboru ZPF. Není však definováno, zda se jedná o trvalé či dočasné odnětí zemědělské půdy ze ZPF.

Dočasný zábor ZPF po dobu kratší než jeden rok včetně doby potřebné k uvedení zemědělské půdy do původního stavu je třeba písemně oznámit příslušnému orgánu ochrany ZPF nejméně 15 dní před zahájením vlastního nezemědělského využívání ZPF (ustanovení § 9 odst. 2 písm. d) zákona o ochraně ZPF).

Pro dočasné odnětí zemědělské půdy ze ZPF po dobu delší než 1 rok a pro trvalé odnětí zemědělské půdy ze ZPF je nutné získat před vydáním rozhodnutí dle stavebního zákona souhlas příslušného orgánu ochrany ZPF podle ustanovení § 9 zákona o ochraně ZPF.

Z hlediska dalších složkových zákonů na úseku životního prostředí není Krajský úřad Středočeského kraje kompetentním orgánem nebo nemá připomínky.



Ing. Josef Keřka, PhD.

vedoucí odboru životního prostředí a
zemědělství

v.z. Ing. Anna Preiszlerová

odborný referent na úseku
životního prostředí

PONTEX s.r.o. Bezová 1658 147 14 PRAHA 4	
Došlo:	17. 04. 2019
Č.j.:	264/2019
Přílohy:	
K vyřízení:	PHR (JTO)
Rozdělil:	

22 8556 7970 102

Příloha: Projektová dokumentace zpět oznamovateli



Městský úřad Černošice – Odbor životního prostředí
Podskalská 1290/19
120 00 Praha 2
zivotni@mestocernosice.cz

Dle rozdělovníku

Vyřizuje: Ing. Vendula Skalská
Telefon: 221 982 320
E-mail: podatelna@mestocernosice.cz

V Praze dne 17. 4. 2019

Spis. zn.: S-MUCE 21209/2019 OŽP/Ska
Č. j.: MUCE 25853/2019 OŽP/Ska

Stanovisko dotčených orgánů v oblasti ochrany životního prostředí

Věc: Rekonstrukce silnice „III/1025 Bojov – Klíнец a stavba 1 - III/1025 a III/0042 Jíloviště – Líšnice“ v kat. ú. Klíнец a v kat. ú. Líšnice u Prahy.

Městský úřad Černošice jako dotčený orgán ochrany přírody, vodoprávní úřad, orgán státní správy lesa, orgán ochrany zemědělského půdního fondu, orgán ochrany ovzduší a orgán veřejné správy v oblasti odpadového hospodářství shledal po zhodnocení předloženého záměru, že podléhá vydání následujících závazných stanovisek v souladu s §4 odst. 2 písm. a) zák. č. 183/2006 Sb., o územním plánování a stavebním řádu, ve znění pozdějších předpisů:

Vodoprávní úřad:

Objekt SO 301 - dešťová kanalizace je součástí stavby silnice. Tento objekt podléhá závaznému stanovisku vodoprávního úřadu podle § 104 odst. 9 vodního zákona, které bude dokladem do řízení vedeného speciálním silničním stavebním úřadem.

K žádosti o závazné stanovisko je třeba k projektové dokumentaci SO 301 doložit i zprávu o výsledcích hydrogeologického průzkumu, který byl proveden. Dále je třeba v projektové dokumentaci vyhodnotit navržené řešení vsakovacích objektů z hlediska ochrany podzemních vod před znečištěním. V projektové dokumentaci, v řezech vsakovacími objekty je uvedena kóta nejvyšší přípustné hladiny podzemní vody. Je třeba dořešit jak se bude postupovat, pokud hladina vystoupá výše.

Vzhledem k poměrně vysoké hladině podzemní vody naražené sondami Kl 1 - v hloubce 2,2 m pod terénem a Kl 3 v hloubce 2,45 m pod terénem (uvedeno v technické zprávě projektu) a vzhledem k charakteru odvodňované plochy (silnice - zimní údržba, solení, úkapy ropných látek při dopravních nehodách) je z pohledu zájmu ochrany vod povrchový retenčně vsakovací objekt (zatravněný vsakovací průleh) vhodnější. Vodoprávní úřad proto doporučuje ke zvážení projektanta možnost odvést vodu z komunikace dešťovou kanalizací do vsakovacích zatravněných průlehů na povrchu terénu místo do podzemních vsakovacích boxů.

Dále je třeba do projektové dokumentaci doplnit návaznost na etapu 2, na kterou má být napojen bezpečnostní přepad ze vsakovacího objektu stoky 2. Je třeba dořešit kam bude přepad zaústěn, pokud etapa 2 nebude vybudována.

Vyřizuje: Ing. Landovská

Orgán veřejné správy v oblasti odpadového hospodářství:

Městský úřad Černošice, jako orgán veřejné správy v oblasti odpadového hospodářství věcně příslušný dle §79 odst. 6 zák. č. 185/2001 Sb., o odpadech a o změně některých dalších zákonů, ve znění



pozdějších předpisů (dále jen zákon o odpadech), a místně příslušný podle § 2 zákona č. 314/2002 Sb., o stanovení obcí s pověřeným obecním úřadem a stanovení obcí s rozšířenou působností, ve znění pozdějších předpisů, vydává na základě žádosti, kterou podali Středočeský kraj, IČ: 708 91 095, se sídlem Zborovská 11, 150 21 Praha 5 - Smíchov, který zastupuje na základě plné moci společnost Pontex, spol. s r.o., se sídlem Bezová 1658, 147 14 Praha 4 - Braník, dne 25. 3. 2019, dle § 79 odst. 4 zákona o odpadech a § 149 zák. č. 500/2004 Sb., správní řád, ve znění pozdějších předpisů,

závazné stanovisko, kterým souhlasí

s rekonstrukcí silnice „III/1025 Bojov – Klíneček a stavba 1 - III/1025 a III/0042 Jíloviště – Líšnice“ v kat. ú. Klíneček a v kat. ú. Líšnice u Prahy z hlediska nakládání s odpady a s vydáním rozhodnutí podle zák. č. 183/2006 Sb., o územním plánování a stavebním řádu (dále jen stavební zákon), ve znění pozdějších předpisů.

Odůvodnění

Městský úřad Černošice, jako věcně a místně příslušný orgán veřejné správy v oblasti odpadového hospodářství, obdržel shora uvedenou žádost, o vydání závazného stanoviska dle § 76 odst. 4 zákona o odpadech. K žádosti byla doložena plná moc, dokumentace stavby i na CD. Z hlediska nakládání s odpady lze předpokládat vznik stavebních odpadů, demoličních odpadů a výkopové zeminy.

Dle § 79 odst. 4 a odst. 6 zákona o odpadech obecní úřad obce s rozšířenou působností vydává závazné stanovisko k umístění stavby, ke změně využití území, k povolení stavby a k řízení podle zvláštního právního předpisu z hlediska nakládání s odpady.

Při realizaci předmětného záměru jsou všechny subjekty povinny dodržovat povinnosti stanovené zák. č. 185/2001 Sb. a souvisejícími předpisy a zdejší úřad neshledal za nutné stanovovat zpřesňující podmínky v tomto souhlase. Po vyhodnocení žádosti a projektové dokumentace dospěl správní orgán k závěru, že záměr je v souladu s povinnostmi vyplývajícími z odpadové legislativy, a proto se vydává toto souhlasné závazné stanovisko.

Poučení

Závazné stanovisko je úkon učiněný správním orgánem na základě zákona, který není samostatným rozhodnutím ve správním řízení a jehož obsah je závazný pro výrokovou část rozhodnutí správního orgánu. Proti závaznému stanovisku se nelze odvolat. Jeho obsah lze napadnout pouze v rámci odvolání podaného proti rozhodnutí ve věci samé.

Vyřizuje: Ing. Jansa

Orgán státní správy lesů:

Městský úřad Černošice, jako orgán státní správy lesů, věcně příslušný podle § 48 odst. 3 zákona č. 289/1995 Sb., o lesích a o změně a doplnění některých zákonů (lesní zákon), ve znění pozdějších předpisů, a místně příslušný podle § 2 zákona č. 314/2002 Sb., o stanovení obcí s pověřeným obecním úřadem a stanovení obcí s rozšířenou působností, ve znění pozdějších předpisů, na základě žádosti Středočeského kraje, IČ 70891095, se sídlem Zborovská 81/11, 150 00 Praha 5, zastoupeného společností Pontex, spol. s r.o., Bezová 1658, 147 14 Praha 4, vydává podle ust. § 14 odst. 2 lesního zákona a ust. § 149 zákona č. 500/2004 Sb., správní řád, ve znění pozdějších předpisů (dále jen správní řád), závazné stanovisko, kterým

souhlasí

s vydáním povolení podle zvláštního předpisu ke stavbě „III/1025 Bojov – Klíneček, rekonstrukce silnice; stavba 1 – silnice III/1025 a III/0042 Jíloviště – Líšnice“ na pozemcích č. parc. 605/2, 905/10, 908/1 a 972/3 v kat. území Klíneček.



Odůvodnění:

Vzhledem k tomu, že se žádosti vyhovuje v plném rozsahu, správní orgán v souladu s ust. § 154 a § 68 odst. 4 správního řádu od odůvodnění upouští.

Poučení:

Obsah závazného stanoviska lze napadnout v rámci odvolání podaného proti rozhodnutí vydanému podle zvláštního předpisu ve věci samé.

Vyřizuje: Ing. Mihal

Ostatní orgány ochrany životního prostředí neshledaly, že by předložený záměr podléhal vydání jiného závazného stanoviska podle předpisů na ochranu jednotlivých složek životního prostředí v kompetenci zdejšího úřadu. Při jeho realizaci je nutno dodržet všechny povinnosti stanovené obecně závaznými předpisy v oblasti ochrany životního prostředí.

JUDr. Markéta Fialová

vedoucí odboru životního prostředí

Na dodejku:

PONTEX spol. s.r.o., Bezová 1658, 147 14 Praha 4 (datovou schránkou)

Na vědomí:

Stavební úřad Mníšek pod Brdy (datovou schránkou)





Městský úřad Černošice

Odbor stavební úřad - oddělení dopravy a správy komunikací

Podskalská 19
120 00 Praha 2

Spis. ZN. výst.:20662/2019/Se
Č.j.: MUCE 34072/2019 OSU
vyřizuje: Monika Semová, Podskalská 19, Praha 2
tel./e-mail: 221 982 385 / monika.semova@mestocernosice.cz

V Praze dne 24.05.2019

STANOVISKO

Městský úřad Černošice, odbor stavební úřad oddělení dopravy a správy komunikací, jako silniční správní úřad příslušný podle § 40 odst. 4 písm. a) zákona č. 13/1997 Sb., o pozemních komunikacích, (dále jen "zákon o pozemních komunikacích") po posouzení žádosti, kterou dne 25.03.2019 podal

Pontex, spol. s r.o., Ing. Martin Havlík, IČO 40763439, Bezová 1658/1, 147 00 Praha

(dále jen "žadatel"), ve věci:

Rekonstrukce silnice III/1025 Bojov – Klínek stavba 1. v úseku od podjezdu pod D4 včetně křižovatky , ke křižovatce se silnicí III/0042 v obci Klínek .Dále je součástí stavby rekonstrukce silnice III/0042 až ke golfovému areálu.

vydává podle ustanovení § 154 zákona č. 500/2004 Sb. (dále jen "správní řád"), toto **stanovisko:**

Předložení projektová dokumentace vypracovaná spol.PONTEX s.r.o. v listopadu 2018 řeší rekonstrukci silnice III/1025 a III/0042 beze změny směrového vedení.

Stavba 1.

SO 106 úprava křižovatky silnic III/1025 a III/11512: stávající dopravní plocha křižovatky bude zmenšena tak aby napojení vedlejší větve na silnici III/1025 bylo provedeno pod úhlem 85°. Silnice III/1025 je navržen jako dvoupruhová se základní šířkou vozovky 6,5m, šířkové uspořádání silnice III/11512 odpovídá stávajícímu stavu v podjezdu. Vozovka v křižovatce bude kompletně rekonstruována.

SO 105 obnova krytu vozovky silnice III/1025 Klínek –D4- rekonstrukce vozovky mezi křižovatkami 0042 x 11512 v délce 384m. Silnice se základní šířkou vozovky 6,5m nivelita bude zvýšena zesílením vozovky o 0,6m. V úseku km 0,056 – 0,099 na vozovku vlevo navazuje chodník přes převýšenou betonovou obrubu .Vzhledem k úpravě nivelity budou upraveny sjezdy.

SO 104 úprava křižovatky silnic III/1025 a III/0042. Dojde ke zmenšení dopravní plochy a doplnění středního dělicího ostrůvku na vedlejší větvi silnice III/1025

SO 107 rekonstrukce silnice III/0042 průtah Klínek. V úseku od křižovatky se silnicí III/1025 do konce obce. Délka 395m.Vozovka dvou pruhová v šířce 6,50m v celém úseku .Silnice ve stávající stopě. Vozovka výškově upravena v návaznosti na průsečnou křižovatkou a k zajištění odvodnění. Navržený přechod pro chodce **zrušit.**

SO 108 rekonstrukce silnice III/0042 Klíne –Líšnice v úseku od konce obce Klíneec do km 1,09 u golfového areálu celkem 650m. Vozovka bude rozšířena do uspořádání kategorie S 6,5 ve směrových obloucích bude aplikováno rozšíření dle ČSN. Stávající silniční těleso bude před rekonstrukcí vozovky rozšířeno do požadované šířky zemní pláň. Součástí objekt SO 108 je výstavba nového trubního propustku.

SO 124 chodník u OK v obci Klíneec- výstavba nových chodníků v oblasti průsečné křižovatky. Základní šířka chodníku 2,0m v místě kde es mění na nástupiště autobusové zastávky 2,5m.

Projektová dokumentace byla dne 24.5.2019 projednána na našem odboru s Ing. Pavlem Hrdinou a zástupcem Policie ČR DI Praha venkov – západ a nový přechod pro chodce v objektu SO 107 byl zrušen.

OSU – oddělení dopravy a správy komunikací souhlasí s technickým řešením stavby Rekonstrukce silnice III/1025 Bojov – Klíneec **stavba 1. silnice III/1025 a III/0042 Jíloviště - Líšnice.**

Monika Semová v.r.
vedoucí oddělení dopravy OSÚ
Městský úřad Černošice
"otisk razítka"

Obdrží:

Pontex, spol. s r.o., IDDS: nrpt3sn
sídlo: Bezová č.p. 1658/1, Praha 4-Braník, 147 00 Praha 47



Městský úřad Černošice
odbor územního plánování
Riegrova 1209
252 28 Černošice

Spis. ZN.
Naše č.j./Vaše č.j.
vyřizuje:
tel./e-mail:

uup:20624/2019/VI/Klin+Lisn
MUCE 20779/2019 OUP
Bc. Alexandra Vlasáková, kancelář č.21
221 982 515/alexandra.vlasakova@mestocernosice.cz

V Černošicích dne 26.3.2019

SDĚLENÍ

Městský úřad Černošice, odbor územního plánování, jako úřad územního plánování příslušný podle § 6 zákona č. 183/2006 Sb., o územním plánování a stavebním řádu (stavební zákon), ve znění pozdějších předpisů (dále jen "stavební zákon"), po posouzení žádosti, kterou dne 25.3.2019 podal

Pontex, spol. s r.o. (Pontex Consulting Engineers, Ltd.), IČO 40763439, Bezová 1658/1, Praha 4 - Braník, 147 00 Praha 47 (dále jen "žadatel"), ve věci: Žádost o vyjádření o souladu stavby se záměry územního plánování dle § 15 stavebního zákona na **akci III/1025 Bojov – Klínek, rekonstrukci silnice, stavba 1 – silnice III/1025 a III/0042 Jíloviště – Líšnice**, podle ustanovení § 154 zákona č. 500/2004 Sb. správní řád, ve znění pozdějších předpisů (dále jen "správní řád"), **sděluje:**

Podle ustanovení § 96b odst. 1 stavebního zákona se závazné stanovisko vydává jako podklad pro vydání rozhodnutí nebo jiného úkonu podle části třetí hlavy III dílů 4 a 5, § 126, 127, 129 odst. 2 a 3 stavebního zákona nebo podle zvláštního zákona, kdy je třeba posoudit záměrem vyvolané změny v území. Stavební povolení je řešeno v části čtvrté (§ 103 až § 118) stavebního zákona. Orgán územního plánování nemá ve stavebním zákoně zmocnění pro vydání závazného stanoviska ke stavebnímu povolení, proto se závazné stanovisko k projektové dokumentaci pro stavební povolení na úpravu křižovatek, obnovu krytu vozovek nevydává.

Ing. Helena Ušiaková
vedoucí odboru územního plánování
"otisk hranatého razítka"

Obdrží:

Pontex, spol. s r.o. (Pontex Consulting Engineers, Ltd.), IDDS: nrpt3sn



Město Černošice
Městský úřad Černošice – odbor školství, kultury a cestovního ruchu
Památková péče
Podskalská 1290/19
120 00 Praha 2
kultura@mestocernosice.cz

Dle rozdělovníku

Vyřizuje: Mgr. Štefan Fábry
Telefon: 221 982 113
E-mail: stefan.fabry@mestocernosice.cz

V Praze dne 6.5. 2019

Spis. zn.: S-MUCE 24181/2019/OSKCR/SF
Č. j.: MUCE 24184/2019/OSKCR/SF

Stanovisko odboru školství, kultury a cestovního ruchu

Věc: návrh na stavbu 1 – rekonstrukce silnice III/1025 a III/0042 Jíloviště, Líšnice, Klíneč

Městský úřad Černošice, Podskalská 19, Praha 2, jako orgán státní památkové péče v přenesené působnosti věcně příslušný podle ustanovení § 29 odst. 2, písm. e) zákona č. 20/1987 Sb., o státní památkové péči, ve znění pozdějších předpisů, a místně příslušný podle zákona č. 314/2002 Sb., o stanovení obcí s pověřeným obecním úřadem a stanovení obcí s rozšířenou působností, na základě žádosti ze dne 25.3.2019, o vyjádření k návrhu na stavbu 1 – rekonstrukce silnice III/1025 a III/0042 Jíloviště, Líšnice, Klíneč sděluje, že záměr který se má uskutečnit dle předložené žádosti a projektové dokumentace DSP/PDPS (PONTEX, s.r.o., Bezová 1658, 14714 Praha 4, Ing. Pavel Hrdina, číslo zakázky: 1518100, datum: 11/2018), se nachází mimo území s památkovou ochranou a z hlediska státní památkové péče nejsou k jeho realizaci připomínky.

Městský úřad Černošice upozorňuje, že ze zákona č. 20/1987 Sb., o státní památkové péči (§22, odst. 2), vyplývá povinnost předem ohlásit a projednat s Archeologickým ústavem AV ČR v Praze výkopové práce a umožnit záchranný archeologický výzkum.

Mgr. Štefan F á b r y
oprávněná úřední osoba

Rozdělovník:

PONTEX, s.r.o., Bezová 1658, 14714 Praha 4 (datovou schránkou)





Obec Klínek

Klínek 138, 252 10 Mníšek pod Brdy

Vyřizuje: Markéta Polívková

Telefon:

E-mail:

Obec Klínek

Datum: 24.05.2019

Číslo jednací: 00763/19

Spisová značka:

Vaše značka:

Pontex, spol. s r.o.
Bezová 1658/1
14714 Praha 4

Vyjádření k technickému řešení stavby

Obec Klínek souhlasí s navrženým technickým řešením stavby silnice III/1025 a III/0042 Jíloviště-Lišnice.

Markéta Polívková
starostka obce

IČ: 00640719

DIČ: CZ00640719

Datová schránka: fyvank5

Bank. účet: 388079359/0800

Obecní úřad Jíloviště
Pražská 81, 252 02 Jíloviště

Č. j.: S/6/2019/OÚ

Vyřizuje: RNDr. Jana Malá

V Jílovišti dne 15.4.2019

PONTEX, s.r.o.

Ing. Dagmar Tothová

Bezová 1658

147 14 Praha 4

Věc: Vyjádření k technickému řešení stavby : Akce III/ 1025 Bojov-Klíнец, rekonstrukce silnice,
Stavba 1- silnice III/1025 a III/0042 Jíloviště - Líšnice

Stanovisko

Obec Jíloviště **nemá námítky** k navrhovanému technickému řešení stavby: Akce III/ 1025
Bojov-Klíнец, rekonstrukce silnice, Stavba 1- silnice III/1025 a III/0042 Jíloviště – Líšnice.

S pozdravem

RNDr. Jana Malá, CSc.

Místostarosta obce





Městský úřad Mníšek pod Brdy
Stavební úřad
Dobříšská 56, 252 10 Mníšek pod Brdy

Mníšek pod Brdy, dne 5. června 2019

Č.j.: MMpB-SÚ/4998/19 - 686/2019-Rys

Spis.znač.: 686/2019

Oprávněná úřední osoba: **Rysová Romana**, tel.: 318541923, e-mail: romana.rysova@mnisek.cz

Stavebník:

Středočeský kraj, IČO 70891095, Zborovská 11 č.p. 81, Smíchov, 150 21 Praha

Zástupce:

Pontex, spol. s r.o., IČO 40763439, Bezová č.p. 1658, 147 14 Praha 4

Souhlas

Městský úřad Mníšek pod Brdy, stavební úřad, jako stavební úřad věcně příslušný podle § 13 odst. 1 písm. d) zákona č. 183/2006 Sb., o územním plánování a stavebním řádu, ve znění pozdějších předpisů (dále jen "stavební zákon"), uděluje, podle § 15 odst. 2 stavebního zákona,

souhlas

s vydáním povolení pro stavbu „**III/1025 Bojov - Klínek, stavební úpravy (rekonstrukce) silnice, stavba 1 - silnice III/1025 a III/0042 Jíloviště - Líšnice, vybudování dešťové kanalizace, vybudování retenční nádrže, přeložku nízkého a vysokého napětí, vybudování chodníku a stavební úpravy dvou autobusových zastávek**“ na pozemcích čísla parcelní 479/1 v katastrálním území Jíloviště, 366/1, 370/3, 378/5, 385/8, 385/12, 416/2, 425/2, 462/2, 462/4, 462/7, 468/7, 468/9, 468/15, 468/26, 489, 492/7, 503/1, 508/4, 576/3, 893, 903, 904/1, 904/2, 904/3, 904/6, 904/7, 904/8, 904/9, 904/10, 904/11, 904/12, 904/13, 905/1, 905/2, 905/10, 908/1, 972/3 v katastrálním území Klínek, 213/22, 213/13, 261/1, 261/3, 261/6, 261/7, 261/8, 261/14, 261/16, 262/1, 1163/1 v katastrálním území Líšnice u Prahy.

Na výše uvedenou stavbu bylo stavebním úřadem vydáno dne 18.7.2018 pod č.j. MMpB-SÚ/66/18 - 334/2018-Rys územní rozhodnutí o umístění stavby, které nabylo právní moci dne 4.9.2018, jehož součástí byly podmínky pro umístění stavby. Stavební úřad ověřuje dodržení podmínek územního rozhodnutí.

Rysová Romana
Odborný referent

Rozdělovník:

Účastníci řízení:

Datová schránka:

1D Pontex, spol. s r.o., Bezová č.p. 1658, 147 14 Praha 4, DS: PO, nrpt3sn



POVODÍ VLTAVY
státní podnik
ZÁVOD DOLNÍ VLTAVA
GRAFICKÁ 36
150 21 PRAHA 5

TEL : 257 099 111
FAX: 257 313 522

BANKOVNÍ SPOJENÍ:
KOMERČNÍ BANKA a.s. PRAHA 5
č.ú.: 31632051/0100

Pontex, spol. s r.o.
Bezová 1658
147 14 Praha 4

PONTEX s.r.o. Bezová 1658 147 14 PRAHA 4	
Došlo:	29. 04. 2019
Č.j.:	1892 / 2019
Přílohy:	
K vyřízení:	Phr
Rozdělil:	

VÁŠ DOPIS ZNAČKY/ZE DNE
--- / 26. 3. 2019

NAŠE ZNAČKA
25955/2019-242-Mš

VYŘIZUJE/LINKA
Ing. Veronika Marešová / 292
veronika.maresova@pvl.cz

DATUM
24. 4. 2019

III/1025 Bojov – Klíнец, rekonstrukce silnice, Stavba 1 – silnice III/1025 a III/0042 Jíloviště - Líšnice
- stanovisko správce povodí

K.Ú.: Jíloviště, Klíнец, Líšnice u Prahy

KRAJ: Středočeský

ID VÚ: DVL_0730 Vltava od toku Sázava po tok Berounka

BER_0940 Berounka od toku Litavka po ústí do toku Vltava

62500 Proterozoikum a paleozoikum v povodí přítoků Vltavy

62300 Krystalinikum, proterozoikum a paleozoikum v povodí Berounky

VODOPRÁVNÍ ÚŘAD: Černošice

Č.H.P.: 1-09-04-0080-0-00, 1-11-05-0430-0-00

V zastoupení investorů stavby, kterými jsou Středočeský kraj v zastoupení Krajské správy a údržby silnic Středočeského kraje a Obec Klíнец, jste nám dopisem ze dne 26. 3. 2019 zaslali žádost o stanovisko k projektové dokumentaci stavební řízení a provedení stavby „III/1025 Bojov – Klíнец, rekonstrukce silnice, Stavba 1 – silnice III/1025 a III/0042 Jíloviště - Líšnice“. Projektovou dokumentaci vypracoval v září 2018 Ing. Pavel Hrdina.

Předmětem dokumentace je rekonstrukce silnic III/1028 a III/0042 (průtah Klíнец, Klíнец – Líšnice), úprava křižovatky silnic III/1025 a III/0042 a křižovatky silnic III/1025 a III/11512, chodníky v obci Klíнец a nová dešťová kanalizace v obci Klíнец (část 1). Dešťová kanalizace je navržena z potrubí DN 300 – stoka 1 v délce 417,52 m a stoka 2 v délce 135,58 m. Stoka 1 je zaústěna do vsakovacího objektu s přepadem do silničního propustku a dále do příkopu. Stoka 2 je zaústěna do vsakovacího objektu s bezpečnostním přepadem, který bude napojen do kanalizace dešťové připravované ve 2. etapě stavby. Součástí stavby jsou přeložky kabelového vedení NN, VN, CETIN a veřejného osvětlení a osvětlení přechodů.

Stavbou nebudou dotčeny žádné vodní toky. Stavba se nachází mimo záplavové území. Stavbou nebudou dotčeny pozemky, ke kterým má Povodí Vltavy, státní podnik právo hospodařit.

Záměr se nachází ve vodním útvaru povrchových vod DVL_0730 Vltava od toku Sázava po tok Berounka a BER_0940 Berounka od toku Litavka po ústí do toku Vltava, jejichž chemický stav je hodnocen jako nedosažení dobrého stavu a ekologický stav jako poškozený stav a ve vodním útvaru podzemních vod 62500 Proterozoikum a paleozoikum v povodí přítoků Vltavy, jehož chemický stav je hodnocen jako nevyhovující a kvantitativní stav jako částečně nevyhovující a ve vodním útvaru podzemních vod 62300 Krystalinikum, proterozoikum a paleozoikum v povodí Berounky, jehož chemický stav je hodnocen jako nevyhovující a kvantitativní stav jako vyhovující.



Část stavby bude probíhat v ochranném pásmu 2. stupně vodního zdroje obce Klíнец, které vyhlásil MěÚ Černošice pod č.j. Vod.235-3945/05/ozn-La dne 24. 8. 2007.

Na základě ustanovení § 54 odst. 4 zákona č. 254/2001 Sb., o vodách a o změně některých zákonů (vodní zákon) ve znění pozdějších předpisů, vyhlášky Ministerstva zemědělství č. 183/2018 Sb., o náležitostech rozhodnutí a dalších opatření vodoprávního úřadu a o dokladech předkládaných vodoprávnímu úřadu vydává Povodí Vltavy, státní podnik, jako příslušný správce povodí v dílčím povodí Dolní Vltavy a Berounky k předložené projektové dokumentaci následující

s t a n o v i s k o :

A. Z hlediska zájmů daných Národním plánem povodí Labe a Plánem dílčího povodí Dolní Vltavy a Berounky (ustanovení §24 až §26 vodního zákona) je uvedený záměr možný, protože lze předpokládat, že záměrem **nedojde ke zhoršení** chemického stavu a ekologického stavu dotčeného vodního útvaru povrchových vod a chemického a kvantitativního stavu útvaru podzemních vod, a že **nebude znemožněno dosažení jejich dobrého stavu**.

Toto hodnocení vychází z posouzení souladu daného záměru s výše uvedenými platnými dokumenty.

B. Z hlediska dalších zájmů daných vodním zákonem souhlasíme s umístěním a povolením stavby „III/1025 Bojov – Klíнец, rekonstrukce silnice, Stavba 1 – silnice III/1025 a III/0042 Jíloviště - Líšnice“ za předpokladu splnění následujících podmínek:

1. Stavební činností nebude ohrožena jakost povrchových nebo podzemních vod zejména závadnými látkami podle ustanovení § 39 vodního zákona. Na stavbě budou prostředky pro likvidaci případné havárie.
2. Stavba bude provedena v souladu s podmínkami uvedenými v rozhodnutí o stanovení ochranného pásma vodního zdroje, které vyhlásil MěÚ Černošice.
3. Záměr bude projednán s příslušným vodoprávním úřadem.
4. Likvidací srážkových vod nesmí dojít k podmáčení okolních pozemků a objektů. Dno zasakovacích objektů bude ukončeno 1 m nad hladinou podzemní vody.
5. Vpusti budou opatřeny zařízením pro zachytávání hrubých nečistot (vtokové mřížky, lapače listí, česle apod.). Vpusti budou pravidelně kontrolovány a čištěny.

Souřadnice stavby X, Y budou předloženy vodoprávnímu úřadu.

Toto stanovisko správce povodí platí dva roky ode dne jeho vydání.



Ing. Jan Goldbach
vedoucí provozního střediska
povrchových a podzemních vod

Přílohy: PD

Na vědomí: spis (SP-2019/7146)



Povodí Vltavy, státní podnik - zápis v obchodním rejstříku: Městský soud v Praze, oddíl A, vložka 43594



LESY ČESKÉ REPUBLIKY, S. P., SPRÁVA TOKŮ - OBLAST POVODÍ VLTAVY

Tyršova 1902, 256 01 Benešov, tel. +420 956954111, fax +420 317705619, ost54@lesycr.cz, ID DS:e8jcfns

Pontex, spol. s r.o.
Bezová 1658
147 14 Praha 4

PONTEX s.r.o.	
Bezová 1658 147 14 PRAHA 4	
03. 05. 2019	
Došlo:
Č.j.:	2996 / 2019
Přílohy:
K vyřízení:	Phr (DTo)
.....	
Rozdělil:

VÁŠ DOPIS ZN.	ČÍSLO JEDNACÍ	SPISOVÁ ZNAČKA	DATUM
	LCR954/001396/2019	LCR0014961/2019	30.4.2019
VYŘIZUJE	TELEFON	GSM	FAX
Vašíček	956954211	724524649	
E-MAIL	miroslav.vasicek@lesycr.cz		

Věc: Vyjádření k technickému řešení stavby

Akce: III/1025 Bojov – Klínek, rekonstrukce silnice

Stavba 1 – silnice III/1025 a III/0042 Jíloviště - Líšnice

Dle vámi předložené projektové dokumentace na akci III/1025 Bojov – Klínek, rekonstrukce silnice, Stavba 1 – silnice III/1025 a III/0042 Jíloviště - Líšnice je zřejmé, že nedojde k přímému dotčení vodních toků, pozemků a ani hmotného investičního majetku ve vlastnictví ČR s právem hospodaření pro LČR, s. p., Správy toků – oblast povodí Vltavy.

Toto vyjádření platí 2 roky ode dne vydání.

S pozdravem

Lesy České republiky, s.p. [02]
se sídlem Přemyslova 1106/19, Nový Hradec Králové
500 08 Hradec Králové
IČ: 42196451, DIČ: CZ42196451
Správa toků - oblast povodí Vltavy
Tyršova 1902, 256 01 Benešov

Ing. Mojmíra Hillermanová

vedoucí Správy toků - oblast povodí Vltavy

Lesy České republiky, s.p., se sídlem Přemyslova 1106/19, Nový Hradec Králové, Hradec Králové, PSČ 500 08
Spisová značka AXII 540 vedená u rejstříkového soudu v Hradci Králové, IČ: 42196451, DIČ: CZ42196451
Lesy České republiky, s.p., jsou držitelem osvědčení o účasti v certifikaci lesů, loga PEFC (08-2101/0001) a certifikátu C-o-C.

Státní podnik Lesy České republiky, s.p., zachovává nulovou toleranci k jakémukoli nelegálnímu jednání a dodržuje maximální transparentnost, legalitu a etiku. Součástí firemní kultury státního podniku Lesy České republiky, s.p., je Criminal compliance program (viz www.lesycr.cz), který stanoví zásady a pravidla jednání zaměstnanců či jiných osob jednajících za státní podnik Lesy České republiky, s.p. (dále jen „zaměstnanec“). Každý zaměstnanec má povinnost oznámit jakékoli podezřelý či nelegální jednání. V jakémkoli případě, kdy je jednání zaměstnance v rozporu s Criminal compliance programem, nelze je považovat za jednání v rámci nebo v zájmu státního podniku Lesy České republiky, s.p. Takové jednání je možné oznámit, a to i anonymně způsoby uvedenými na webových stránkách.
www.lesycr.cz



**VYJÁDŘENÍ O EXISTENCI SÍTĚ ELEKTRONICKÝCH KOMUNIKACÍ
společnosti Česká telekomunikační infrastruktura a.s.
(„Vyjádření“)**

**A VŠEOBECNÉ PODMÍNKY OCHRANY SÍTĚ ELEKTRONICKÝCH KOMUNIKACÍ
společnosti Česká telekomunikační infrastruktura a.s.
(„Všeobecné podmínky ochrany SEK“)**

toto Vyjádření a Všeobecné podmínky ochrany SEK je vydané dle ustanovení § 101 zákona č. 127/2005 Sb., o elektronických komunikacích a o změně některých souvisejících zákonů, v účinném znění („**Zákon o elektronických komunikacích**“), a dle ustanovení § 161 zákona č. 183/2006 Sb., o územním plánování a stavebním řádu, v účinném znění („**Stavební zákon**“), a dle příslušných ustanovení zákona č. 89/2012 Sb., občanský zákoník, v účinném znění („**Občanský zákoník**“)

Číslo jednací: 582640/19

Číslo žádosti: 0119 416 462 („Žádost“)

Název akce („ Stavba “)	III/1025 Bojov ? Klíneč, rekonstrukce silnice, stavba 1 ? silnice III/1025 a III/0042 Jíloviště - Líšnice	
Důvod vydání Vyjádření („ Důvod vyjádření “)	Stavební řízení	
Žadatel	Pontex, spol. s r.o.	
Stavebník	Krajská správa a údržba silnic Středočeského kraje, příspěvk, Zborovská 81/11, Praha, 15000	
Zájmové území	Okres	Praha-západ
	Obec	Jíloviště, Klíneč, Líšnice
	Kat. území / č. parcely	Líšnice u Prahy; Klíneč; Jíloviště
Platnost Vyjádření	12. 4. 2021 („Den konce platnosti Vyjádření“)	

Žadatel Žádostí určil a vyznačil Zájmové území, jakož i určil Důvod Vyjádření.

Na základě určení a vyznačení Zájmového území Žadatelem a na základě určení Důvodu Vyjádření vydává společnost Česká telekomunikační infrastruktura a.s. následující Vyjádření:

Dojde ke střetu se sítí elektronických komunikací (dále jen „SEK“) společnosti **Česká telekomunikační infrastruktura a.s.**

- (I) Na Žadatelem určeném a vyznačeném Zájmovém území se vyskytuje SEK společnosti Česká telekomunikační infrastruktura a.s.;
- (II) Společnost Česká telekomunikační infrastruktura a.s. **za podmínky splnění bodu (III)** tohoto Vyjádření **souhlasí**, aby Stavebník a/nebo Žadatel, je-li Stavebníkem v Zájmovém území vyznačeném v Žádosti, provedl Stavbu a/nebo činnosti povolené příslušným správním rozhodnutím vydaným dle Stavebního zákona;
- (III) Stavebník a/nebo Žadatel, je-li Stavebníkem, je povinen
 - (i) dodržet tyto níže uvedené podmínky, které byly stanovené POS, tak jak je tento označen ve Všeobecných podmínkách ochrany SEK

Číslo jednací: 582640/19

Číslo žádosti: 0119 416 462

- Konkrétní podmínky:
Požadujeme vytýčení tras sítí, předložení protokolu o vytýčení před zahájením stavby a dodržení platných norem. V lokalitě se nachází podzemní vedení.
Splnění podmínek:
 - a) Ochranu vedení (obnovení lože), pokud dojde k zásahu
 - b) Kabely nesmí být umístěny pod komunikací
 - c) Kabely nesmí být umístěny pod obrubníkem či zabetonovány v jeho osazení
 - d) Ve vjezdech musí být vedení ochráněno chráničkami
 - e) v místech parkovacích stání, výhybek či přejezdů vedení musí být ochráněno, vedení založit do dělených plastových žlabů s min.krytím zeminy 60cm a přesahem vjezdu 0,5m na každou stranu.Tyto zásahy musí být realizovány na základě požadavku adresovaného mně a to s předstihem. Pokud nebude možný stranový posun, bude vedení přerušeno, čímž se mohou razantně zvýšit náklady na realizaci stavby. Prováděné práce budou realizovány na náklady stavebníka. Křížení a souběh s kNN či kVN použít betonové žlaby k ochraně vedení. Nepovolujeme navážku kamení či sutě na naše trasy vedení, včetně hutnění neprosáté zeminy. Opatrnou manipulaci techniky v blízkosti zemního vedení, aby nebylo poškozeno. Pokud dojde k odhalení tras, požadujeme okamžitou reakci stavebníka k zajištění ochrany vedení a to za naší účasti. Ochranu vedení zdokumentovat (foto), na kontrolu ochrany vedení před záhozem a ukončením stavby vyzvěte
 - Komunikace, chodníky, parkovací stání, vjezdy
 - V místech nových vjezdů a parkovacích stání uložte kabelové vedení do chrániček. Založte rezervní chráničku PE 110 mm. Chráničky uložte tak, aby přesahovaly alespoň 0,5m za okraj zpevněné pojezdové plochy.
 - V místech spojek a odbočení kabelové trasy nezřizujte souvislé pojezdové plochy.
 - Nad kabelovou trasou neukládejte podélně obrubníky, ani jejich betonový základ.
 - Parkovací stání nad kabelovou trasou proveďte tak, aby povrch nad kabelovou trasou byl rozebíratelný.
 - Zpevněné povrchy nad kabelovou trasou proveďte tak, aby povrch nad kabelovou trasou byl rozebíratelný.
 - Oplocení
 - Základy oplocení umístěte nejméně 0,5m od krajního prvku kabelové trasy SEK.
 - Oplocení nesmí být umístěno podélně nad kabelovou trasou
 - V místě křížení kabelové trasy s betonovým základem oplocení, uložte kabel/ly do chráničky. Současně založte chráničku.
 - Výsadby zeleně
 - Pokud nebude písemně společností CETIN stanoveno jinak, výsadba dřevin a vzrostlé zeleně v ochranném pásmu SEK je zakázána.
 - Podmínky výsadby zeleně projednejte písemně POS.
 - Nadzemní vedení
 - Výkopové práce v blízkosti sloupů nadzemního vedení SEK provádějte v takové vzdálenosti a takovým způsobem, aby nedošlo k jakémukoliv narušení či ohrožení jejich stability.; a
 - (ii) řídit se Všeobecnými podmínkami ochrany SEK, které jsou nedílnou součástí Vyjádření;
 - (IV) Pro případ, že bude nezbytné přeložení SEK, zajistí vždy takové přeložení SEK její vlastník, společnost Česká telekomunikační infrastruktura a.s. Stavebník, který vyvolal překládku SEK je dle ustanovení § 104 odst. 17 Zákona o elektronických komunikacích povinen uhradit společnosti Česká telekomunikační infrastruktura a.s. veškeré náklady na nezbytné úpravy dotčeného úseku SEK, a to na úrovni stávajícího technického řešení;
 - (V) Pro účely přeložení SEK dle bodu (IV) tohoto Vyjádření je Stavebník povinen uzavřít se společností Česká telekomunikační infrastruktura a.s. Smlouvu o realizaci překládky SEK.
- Vyjádření je platné pouze pro Zájmové území určené a vyznačené Žadatelem, jakož i pro Důvod Vyjádření stanovený a určený Žadatelem v Žádosti.

Číslo jednací: 582640/19

Číslo žádosti: 0119 416 462

Vyjádření pozbývá platnosti i) v Den konce platnosti Vyjádření, ii) změnou rozsahu Zájmového území či změnou Důvodu Vyjádření uvedeného v Žádosti a/nebo iii) jakýmkoliv porušením kterékoliv povinnosti stanovené Všeobecnými podmínkami ochrany SEK, to vše v závislosti na tom, která ze skutečností rozhodná pro pozbytí platnosti Vyjádření nastane nejdříve.

Společnost Česká telekomunikační infrastruktura a.s. vydáním tohoto Vyjádření poskytla Žadateli pro Žadatelem určené a vyznačené Zájmové území veškeré informace o SEK dostupné společnosti Česká telekomunikační infrastruktura a.s. ke dni podání Žádosti.

Ze strany společnosti Česká telekomunikační infrastruktura a.s. může v některých případech docházet ke zpracování Vašich osobních údajů. Ke zpracování Vašich osobních údajů dochází vždy v souladu s platnými právními předpisy. Konkrétní zásady a podmínky zpracování osobních údajů společnosti Česká telekomunikační infrastruktura a.s. jsou dostupné na <https://www.cetin.cz/zasady-ochrany-osobnich-udaju>.

V případě dotazů k Vyjádření kontaktujte prosím asistenční linku 238 461 111.

Přílohami Vyjádření jsou:

- *Všeobecné podmínky ochrany SEK*
- *Informace k vytýčení SEK ve vlastnictví společnosti Česká telekomunikační infrastruktura a.s.*
- *Situační výkres (obsahuje Zájmové území určené a vyznačené Žadatelem a výřezy účelové mapy SEK)*

Vyjádření vydala společnost **Česká telekomunikační infrastruktura a.s.** dne: 12. 4. 2019.



Česká telekomunikační infrastruktura a.s.
Olšanská 2681/6
130 00 Praha 3
DIČ: CZ04084063

96

Číslo jednací: 582640/19

Číslo žádosti: 0119 416 462

VŠEOBECNÉ PODMÍNKY OCHRANY SÍTĚ ELEKTRONICKÝCH KOMUNIKACÍ společnosti Česká telekomunikační infrastruktura a.s.

1. PLATNOST VŠEOBECNÝCH PODMÍNEK

- i) Tyto Všeobecné podmínky ochrany sítě elektronických komunikací (dále jen „**VPOSEK**“) tvoří součást Vyjádření (jak je tento pojem definován níže v článku 2 VPOSEK).
- ii) V případě rozporu mezi Vyjádřením a těmito VPOSEK mají přednost ustanovení Vyjádření, pokud není těmito VPOSEK stanoveno jinak.

2. DEFINICE

Níže uvedené termíny, jsou-li použity v těchto VPOSEK a uvozeny velkým písmenem, mají následující význam, není-li těmito VPOSEK a/nebo Příslušnými požadavky stanoveno výslovně jinak:

„**CETIN**“ znamená Česká telekomunikační infrastruktura a.s. se sídlem Olšanská 2681/6, Praha 3 PSČ 130 00, IČO: 04084063, zapsaná v obchodním rejstříku vedeném Městským soudem v Praze pod spz. B 20623;

„**Den**“ je kalendářní den;

„**Kabelovod**“ podzemní zařízení sestávající se z tělesa Kabelovodu a kabelových komor, sloužící k zatahování kabelů a ochranných trubek;

„**Občanský zákoník**“ znamená zákon č. 89/2012 Sb., občanský zákoník, v účinném znění;

„**POS**“ je zaměstnanec společnosti CETIN, pověřený ochranou sítě, Emil Břečka, tel.: 602 354 422, e-mail: emil.brecka@cetin.cz;

„**Pracovní den**“ znamená Den, kromě soboty, neděle, a státních svátků a ostatních svátků ve smyslu zákona č. 245/2000 Sb., o státních svátcích, o významných dnech a o dnech pracovního klidu, v účinném znění;

„**Příslušné požadavky**“ znamená jakýkoli a každý příslušný právní předpis, vč. technických norem, nebo normativní právní akt veřejné správy či samosprávy, nebo jakékoli rozhodnutí, povolení, souhlas nebo licenc, včetně podmínek, které s ním souvisí;

„**Překládka**“ je stavba spočívající ve změně trasy vedení SEK ve vlastnictví CETIN nebo přemístění zařízení SEK ve vlastnictví CETIN; Stavebník, který Překládku vyvolal, je dle ustanovení § 104 odst. 17 Zákona o elektronických komunikacích povinen uhradit společnosti CETIN veškeré náklady na nezbytné úpravy dotčeného úseku SEK, a to na úrovni stávajícího technického řešení;

„**SEK**“ je síť elektronických komunikací ve vlastnictví CETIN;

„**Stavba**“ je stavba a/nebo činnosti ve vztahu, k níž bylo vydáno Vyjádření, a je prováděna Stavebníkem a/nebo Žadatelem v souladu s Příslušnými požadavky, povolená příslušným správním rozhodnutím vydaným dle Stavebního zákona;

„**Stavebník**“ je osoba takto označená ve Vyjádření;

„**Stavební zákon**“ je zákon č. 183/2006 Sb., o územním plánování a stavebním řádu, v účinném znění;

„**Vyjádření**“ je vyjádření o existenci sítě elektronických komunikací vydané společností CETIN dne 12. 4. 2019 pod č.j. 582640/19;

„**Zájmové území**“ je území označené Žadatelem a/nebo Stavebníkem v Žádosti;

„**Situační výkres**“ je výkres, který je přílohou Vyjádření a obsahuje Zájmové území určené a vyznačené Žadatelem v Žádosti a výřezy účelové mapy SEK;

„**Zákon o elektronických komunikacích**“ je zákon č. 127/2005 Sb., o elektronických komunikacích a o změně některých souvisejících zákonů, v účinném znění;

„**Žadatel**“ je osoba takto označená ve Vyjádření.

„**Žádost**“ je žádost, kterou Žadatel a/nebo Stavebník požádal CETIN o vydání Vyjádření.

3. PLATNOST A ÚČINNOST VPOSEK

Tyto VPOSEK jsou platné a účinné dnem odeslání Vyjádření na i) adresu elektronické pošty Stavebníka a/nebo Žadatele uvedenou v Žádosti nebo ii) adresu pro doručení prostřednictvím poštovní přepravy uvedenou Stavebníkem a/nebo Žadatelem v Žádosti.

4. OBECNÁ PRÁVA A POVINNOSTI STAVEBNÍKA A/NEBO ŽADATELE

- i) Stavebník, Žadatel je výslovně srozuměn s tím, že SEK je veřejné prospěšným zařízením, byla zřízena ve veřejném zájmu a je chráněna Příslušnými požadavky.
- ii) SEK je chráněna ochranným pásmem, jehož rozsah je stanoven (a) ustanovením § 102 Zákona o elektronických komunikacích a/nebo (b) právními předpisy účinnými před Zákonom o elektronických komunikacích, není-li Příslušnými požadavky stanoveno jinak.
- iii) Stavebník, Žadatel nebo jím pověřená třetí osoba, je povinen při provádění Stavby nebo jiných prací, při odstraňování havárií a projektování staveb, řídit se Příslušnými požadavky, správnou praxí v oboru stavebnictví a technologickými postupy a je povinen učinit veškerá nezbytná opatření vyžadovaná Příslušnými požadavky k ochraně SEK před poškozením. Povinnosti dle tohoto odstavce má Stavebník rovněž ve vztahu k SEK, které se nachází mimo Zájmové území.
- iv) Při zjištění jakéhokoli rozporu mezi údaji v Situačním výkresu, který je přílohou Vyjádření a skutečným stavem, je Stavebník a/nebo Žadatel povinen bez zbytečného odkladu, nejpozději Den následující po zjištění takové skutečnosti, zjištěný rozpor oznámit POS.
- v) Stavebník, Žadatel nebo jím pověřená třetí osoba, je povinen každé poškození či krádež SEK bezodkladně, nejpozději Den následující po zjištění takové skutečnosti, oznámit takovou skutečnost dohledovému centru společnosti CETIN na telefonní číslo +420 238 464 190.
- vi) Bude-li Stavebník, Žadatel nebo jím pověřená třetí osoba na společnosti CETIN požadovat, aby se jako účastník správního řízení, pro jehož účely bylo toto Vyjádření vydáno, vzdala práva na odvolání proti rozhodnutí vydanému ve správním řízení, je oprávněn kontaktovat POS.

5. POVINNOSTI STAVEBNÍKA PŘI PŘÍPRAVĚ STAVBY

- i) Při projektování Stavby je Stavebník povinen zajistit, aby projektová dokumentace Stavby (i) zohledňovala veškeré požadavky na ochranu SEK vyplývající z Příslušných požadavků, zejména ze Zákona o elektronických komunikacích a Stavebního zákona, (ii) respektovala správnou praxi v oboru stavebnictví a technologické postupy a (iii) umožňovala, aby i po provedení a umístění Stavby dle takové projektové dokumentace byla společnost CETIN, jako vlastník SEK schopna bez jakýkoliv omezení a překážek provozovat SEK, provádět údržbu a opravy SEK.
- ii) Nebude-li možné projektovou dokumentací zajistit některý, byť i jeden z požadavků dle předchozího odstavce (i) a/nebo umístění Stavby by mohlo způsobit, že nebude naplněn některý, byť i jeden z požadavků dle předchozího odstavce (i), vyvolá Stavebník Překládku.
- iii) Při projektování Stavby, která se nachází nebo je u ní zamýšlena, že se bude nacházet v ochranném pásmu radiových tras společnosti CETIN a překračuje výšku 15 m nad zemským povrchem, a to včetně dočasných objektů zařízení staveníště (jeřáby, konstrukce, atd.) je Stavebník povinen písemně kontaktovat POS za účelem získání konkrétního stanoviska a podmínek k ochraně radiových tras společnosti CETIN a pro určení, zda Stavba vyvolá Překládku. Ochranné pásmo radiových tras v šíři 50m je zakresleno do situačního výkresu, který je součástí tohoto Vyjádření.

Číslo jednací: 582640/19

Číslo žádosti: 0119 416 462

VŠEOBECNÉ PODMÍNKY OCHRANY SÍTĚ ELEKTRONICKÝCH KOMUNIKACÍ společnosti Česká telekomunikační infrastruktura a.s.

- (iv) Pokud se v Zájmovém území nachází podzemní silové vedení (NN) ve vlastnictví společnosti CETIN, je Stavebník povinen ve vztahu k projektové dokumentaci zajistit totéž, co je uvedeno pod písm (i) tohoto článku 5, přičemž platí, že Stavebník vyvolá Překládku v případech uvedených pod písm (ii) tohoto článku 5.
- (v) Stavebník je povinen při projektování Stavby, která je stavbou (a) zařízení silových elektrických sítí (VN, VVN a ZVVN) a/nebo (b) trakčních vedení, provést výpočet či posouzení rušivých vlivů na SEK, zpracovat ochranná opatření, to vše dle a v souladu s Příslušnými požadavky. Stavebník je povinen nejpozději třicet (30) Dnů před podáním žádosti o vydání příslušného správního rozhodnutí k umístění Stavby dle Stavebního zákona předat POS výpočet či posouzení rušivých vlivů na SEK a zpracovaná ochranná opatření.
- (vi) Je-li Stavba v souběhu s Kabelovodem, nebo Kabelovod kříží, je Stavebník povinen nejpozději ke Dni, ke kterému započne se zpracováním projektové dokumentace ke Stavbě, oznámit POS a projednat s POS (a) veškeré případy, kdy trajektorie podvrtní a protlačí budou vedeny ve vzdálenosti menší, než je 1,5 m od Kabelovodu a (b) jakékoliv výkopové práce, které budou nebo by mohly být vedeny v úrovni či pod úrovní Kabelovodu nebo kabelové komory.
- (vii) Je-li Stavba umístěna nebo má být umístěna v blízkosti Kabelovodu, ve vzdálenosti menší, než jsou 2 m nebo kříží-li Stavba Kabelovod ve vzdálenosti menší, než je 0,5 m nad nebo kdekoliv pod Kabelovodem, je Stavebník povinen předložit POS k posouzení zakreslení Stavby v příčných řezech, přičemž do příčného řezu je Stavebník rovněž povinen zakreslit profil kabelové komory.
- 6. POVINNOSTI STAVEBNÍKA PŘI PROVÁDĚNÍ STAVBY**
- (i) Stavebník je před započítím jakýchkoliv zemních prací ve vztahu ke Stavbě povinen vytyčit trasu SEK na terénu dle Příslušných požadavků a dle Stavebního zákona. S vytyčenou trasou SEK je Stavebník povinen seznámit všechny osoby, které budou anebo by mohly zemní práce ve vztahu ke Stavbě provádět. V případě porušení této povinnosti bude Stavebník odpovědný společnosti CETIN za náklady a škody, které porušením této povinnosti společnosti CETIN vzniknou a je povinen je společnosti CETIN uhradit.
- (ii) Pět (5) Pracovních dní před započítím jakýchkoliv prací ve vztahu ke Stavbě je Stavebník povinen oznámit společnosti CETIN, že zahájí práce či činnosti ve vztahu ke Stavbě. Písemné oznámení dle předchozí věty zašle Stavebník na adresu elektronické pošty POS a bude obsahovat minimálně číslo jednací Vyjádření a kontaktní údaje Stavebníka.
- (iii) Stavebník je povinen zabezpečit a zajistit SEK proti mechanickému poškození, a to zpravidla dočasným umístěním silničních betonových panelů nad kabelovou trasou SEK. Do doby, než je zajištěna a zabezpečena ochrana SEK proti mechanickému poškození, není Stavebník oprávněn přejíždět vozidly nebo stavební mechanizací kabelovou trasu SEK. Při přepravě vysokých nákladů nebo při projíždění stroji, vozidly či mechanizací pod nadzemním vedením SEK je Stavebník povinen prověřit, zda výška nadzemního vedení SEK je dostatečná a umožňuje spolehlivý a bezpečný způsob přepravy nákladu či průjezdu strojů, vozidel či mechanizace.
- (iv) Při provádění zemních prací v blízkosti SEK je Stavebník povinen postupovat tak, aby nedošlo ke změně hloubky uložení nebo prostorového uspořádání SEK. V místech, kde SEK vystupuje ze země do budovy, rozváděče, na sloup apod. je Stavebník povinen vykonávat zemní práce se zvýšenou mírou opatrnosti, výkopové práce v blízkosti sloupů nadzemního vedení SEK je Stavebník povinen provádět v takové vzdálenosti od sloupu nadzemního vedení SEK, která je dostatečná k tomu, aby nedošlo nebo nemohlo dojít k narušení stability sloupu nadzemního vedení SEK. Stavebník je povinen zajistit, aby jakoukoliv jeho činností nedošlo bez souhlasu a vědomí společnosti CETIN (a) ke změně nivelety terénu, a/nebo (b) k výsadbě trvalých porostů, a/nebo (c) ke změně rozsahu a změně konstrukce zpevněných ploch. Pokud došlo k odkrytí SEK, je Stavebník povinen SEK po celou dobu odkrytí náležitě zabezpečit proti prověšení, poškození a odcizení.
- (v) Zjistí-li Stavebník kdykoliv během provádění prací ve vztahu ke Stavbě jakýkoliv rozpor mezi údaji v projektové dokumentaci a skutečností, je povinen bezodkladně přerušit práce a oznámit zjištěný rozpor na adresu elektronické pošty POS. Stavebník není oprávněn pokračovat v pracích ve vztahu ke Stavbě do doby, než získá písemný souhlas POS s pokračováním prací.
- (vi) Stavebník není bez předchozího písemného souhlasu společnosti CETIN oprávněn manipulovat s kryty kabelových komor, jakkoliv zakrývat vstupy do kabelových komor, a to ani dočasně, vstupovat do kabelových komor, jakkoliv manipulovat s případně odkrytými prvky SEK či s jakýmkoliv jiným zařízením se SEK souvisejícím. Rovněž bez předchozího písemného souhlasu společnosti CETIN není Stavebník oprávněn umístit nad trasou Kabelovodu jakoukoliv jinou síť technické infrastruktury v podélném směru.
- (vii) Byla-li v souladu s Vyjádřením a těmito VPOSEK odkryta SEK je Stavebník povinen tři (3) Pracovní dny před zakrytím SEK písemně oznámit POS zakrytí SEK a vyzvat ho ke kontrole před zakrytím. Oznámení Stavebníka dle předchozí věty musí obsahovat minimálně předpokládaný Den zakrytí, číslo jednací Vyjádření a kontaktní údaje Stavebníka. Stavebník není oprávněn provést zakrytí do doby, než získá písemný souhlas POS se zakrytím.
- 7. ROZHODNÉ PRÁVO**
- Vyjádření a VPOSEK se řídí českým právem, zejména Občanským zákoníkem, Zákonem o elektronických komunikacích a Stavebním zákonem. Veškeré spory z Vyjádření či VPOSEK vyplývající budou s konečnou platností řešeny u příslušného soudu České republiky.
- 8. PÍSEMNÝ STYK**
- Písemným stykem či pojmem „písemně“ se pro účely Vyjádření a VPOSEK rozumí předání zpráv jedním z těchto způsobů:
- v listinné podobě;
 - e-mailovou zprávou s uznávaným elektronickým podpisem dle zák. č. 297/2016 Sb., o službách vytvářejících důvěru pro elektronické transakce, v účinném znění; a/nebo e-mailovou zprávou zaslanou na adresu POS.
- 9. ZÁVĚREČNÁ USTANOVENÍ**
- (i) Stavebník, Žadatel nebo jím pověřená třetí osoba je počinaje Dnem převzetí Vyjádření povinen užít informace a data uvedená ve Vyjádření pouze a výhradně k účelu, pro který mu byla tato poskytnuta. Stavebník, Žadatel nebo jím pověřená třetí osoba není oprávněn informace a data rozmnožovat, rozšiřovat, pronajímat, půjčovat či jinak umožnit jejich užívání třetí osobou bez předchozího písemného souhlasu společnosti CETIN.
- (ii) Pro případ porušení kterékoliv z povinností Stavebníka, Žadatele nebo jím pověřené třetí osoby, založené Vyjádřením /nebo těmito VPOSEK je Stavebník, Žadatel či jím pověřená třetí osoba odpovědný za veškeré náklady a škody, které společnosti CETIN vzniknou porušením povinnosti Stavebníka, Žadatele nebo jím pověřené třetí osoby.

Číslo jednací: 582640/19

Číslo žádosti: 0119 416 462

Informace k vytyčení SEK

V případě požadavku na vytyčení SEK ve vlastnictví společnosti CETIN se, prosím, obraťte na společnosti uvedené níže:

Česká telekomunikační infrastruktura a.s. - středisko Praha a Stř.Čechy

se sídlem: Olšanská 2681/6, Praha 3, PSČ 13000

IČ: 04084063

DIČ: CZ04084063

kontakt: tel: 238461858 obslužná doba po-pa 7 - 15 hod

TEMO-TELEKOMUNIKACE, a.s. - výhradní dodavatel společnosti Česká telekomunikační infrastruktura

se sídlem: U Záběhlického zámku 233/15, 106 00 Praha 10

IČ: 25740253

DIČ: CZ25740253

kontakt: Michal Nun, mobil: 601 378 578, vytyceni@temo.cz

ARITMET

se sídlem: Praha 10, Vršovice, Užocká 962/6, PSČ: 100 00

IČ: 27951529

DIČ: CZ27951529

kontakt: Mikuláš Záworka, mobil: 606213599, e-mail: mikulas.zaworka@arimet.cz
Ing.David Kolář, mobil: 721606015, e-mail: david.kolar@arimet.cz

FORTEl s.r.o.

se sídlem: Nušlova 2286, 158 00 Praha 5

IČ: 62909380

DIČ: CZ62909380

kontakt: Petr Lásk, mobil: 602308933, e-mail: fortel@fortel.cz

Ing. Václav Hlavatý

se sídlem: V Lukách 2162, 269 01 Rakovník

IČ: 44255501

DIČ:

kontakt: Ing.Václav Hlavatý, mobil: 606632506, e-mail: dobrahlava@seznam.cz

Milouš Koloušek

se sídlem: Novovysočanská 827/36, 190 00 Praha - Vysočany

IČ: 76397238

DIČ:

kontakt: Milouš Koloušek, mobil:605297296, e-mail: mkolousek@ixcon.cz

FORTEl s.r.o.

se sídlem: Nušlova 2286, 158 00 Praha 5

IČ: 62909380

DIČ: CZ62909380

kontakt: Petr Lásk, mobil: 602308933, e-mail: fortel@fortel.cz

Chadima Zdeněk

se sídlem: Máchova 257, 539 73 Skuteč

IČ: 01222163

DIČ:

kontakt: Zdeněk Chadima, tel:731115933, e-mail: z.chadima@tiscali.cz

Ing. Václav Hlavatý

se sídlem: V Lukách 2162, 269 01 Rakovník

IČ: 44255501

DIČ:

kontakt: Ing.Václav Hlavatý, mobil: 606632506, e-mail: dobrahlava@seznam.cz

Číslo jednací: 582640/19

Číslo žádosti: 0119 416 462

Miroslav Forchtner

se sídlem: Vinice ev.č.4, 294 41, Dobruška

IČ: 74794850

DIČ: CZ560110/0307

kontakt: Miroslav Forchtner, mobil: 606936150, e-mail: ofim@seznam.cz

Miroslav Kraušner

se sídlem: Jaselská 1159, 295 01 Mnichovo Hradiště

IČ: 64721051

DIČ: CZ64721051

kontakt: Miroslav Kraušner, mobil: 602350825, e-mail: spojdrat@seznam.cz

NEWTELELINE spol. s r.o.

se sídlem: Praha 6, Bělohorská 185/163 169 00

IČ: 48108421

DIČ: CZ48108421

kontakt: Michal Schonauer, mobil: 608333920, e-mail: michal.schonauer@ntl.cz

Miroslav Forchtner

se sídlem: Vinice ev.č.4, 294 41, Dobruška

IČ: 74794850

DIČ: CZ560110/0307

kontakt: Miroslav Forchtner, mobil: 606936150, e-mail: ofim@seznam.cz

SITEL, spol. s r.o.

se sídlem: Baarova 957/15, 140 00 Praha 4

IČ: 44797320

DIČ: CZ 44797320

kontakt: Stanislav Rada, mobil: 606744788, e-mail: sr@sitel.cz

Miroslav Kraušner

se sídlem: Jaselská 1159, 295 01 Mnichovo Hradiště

IČ: 64721051

DIČ: CZ64721051

kontakt: Miroslav Kraušner, mobil: 602350825, e-mail: spojdrat@seznam.cz

NEWTELELINE spol. s r.o.

se sídlem: Praha 6, Bělohorská 185/163 169 00

IČ: 48108421

DIČ: CZ48108421

kontakt: Michal Schonauer, mobil: 608333920, e-mail: michal.schonauer@ntl.cz

SPOJMONT s.r.o.

se sídlem: Žitavského 556, 156 00 Praha 5

IČ: 61501387

DIČ: CZ61501387

kontakt: Miloslav Možný, mobil: 777794853, e-mail: info@spojmont.cz

Jan Adámek, mobil: 777226627, e-mail: info@spojmont.cz

SUPTEl a.s.

se sídlem: Hřbitovní 1322/15, 312 16 Plzeň

IČ: 25229397

DIČ: CZ25229397

kontakt: Bohumír Fulín, mobil: 724635314, e-mail: fulin@suptel.cz

Jiří Kalfířt, mobil: 724635351, e-mail: kalfirt@suptel.cz

Vlastimil Koudelka, mobil: 725277777, e-mail: koudelka@suptel.cz

Číslo jednací: 582640/19

Číslo žádosti: 0119 416 462

SITEL, spol. s r.o.

se sídlem: Baarova 957/15, 140 00 Praha 4

IČ: 44797320

DIČ: CZ 44797320

kontakt: Stanislav Rada, mobil: 606744788, e-mail: sr@sitel.cz

Vegacom, a.s.

se sídlem: Novodvorská 1010/14, 142 01 Praha 4

IČ: 25788680

DIČ: CZ25788680

kontakt: Vratislav Bína, mobil: 603 855 256, e-mail: bina@vegacom.cz

Milan Novotný, mobil: 724 437 713, e-mail: novotnym@vegacom.cz.

SPOJMONT s.r.o.

se sídlem: Žitavského 556, 156 00 Praha 5

IČ: 61501387

DIČ: CZ61501387

kontakt: Miloslav Možný, mobil: 777794853, e-mail: info@spojmont.cz

Jan Adámek, mobil: 777226627, e-mail: info@spojmont.cz

SUPTel a.s.

se sídlem: Hřbitovní 1322/15, 312 16 Plzeň

IČ: 25229397

DIČ: CZ25229397

kontakt: Bohumír Fulín, mobil: 724635314, e-mail: fulin@suptel.cz

Jiří Kalfířt, mobil: 724635351, e-mail: kalfirt@suptel.cz

Vlastimil Koudelka, mobil: 725277777, e-mail: koudelka@suptel.cz

Vegacom, a.s.

se sídlem: Novodvorská 1010/14, 142 01 Praha 4

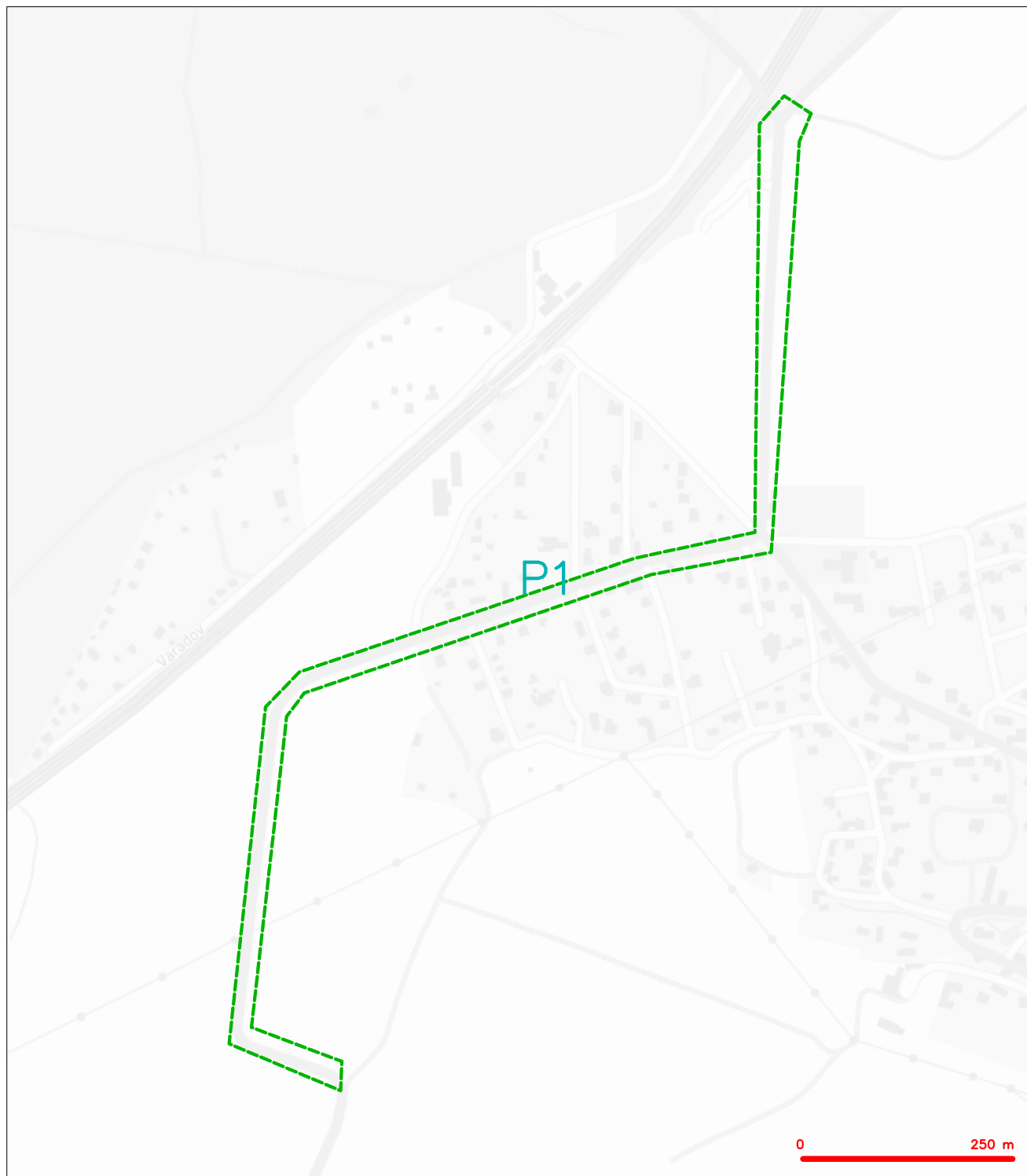
IČ: 25788680

DIČ: CZ25788680

kontakt: Vratislav Bína, mobil: 603 855 256, e-mail: bina@vegacom.cz

Milan Novotný, mobil: 724 437 713, e-mail: novotnym@vegacom.cz.

SITUAČNÍ VÝKRES - ZÁJMOVÉ ÚZEMÍ

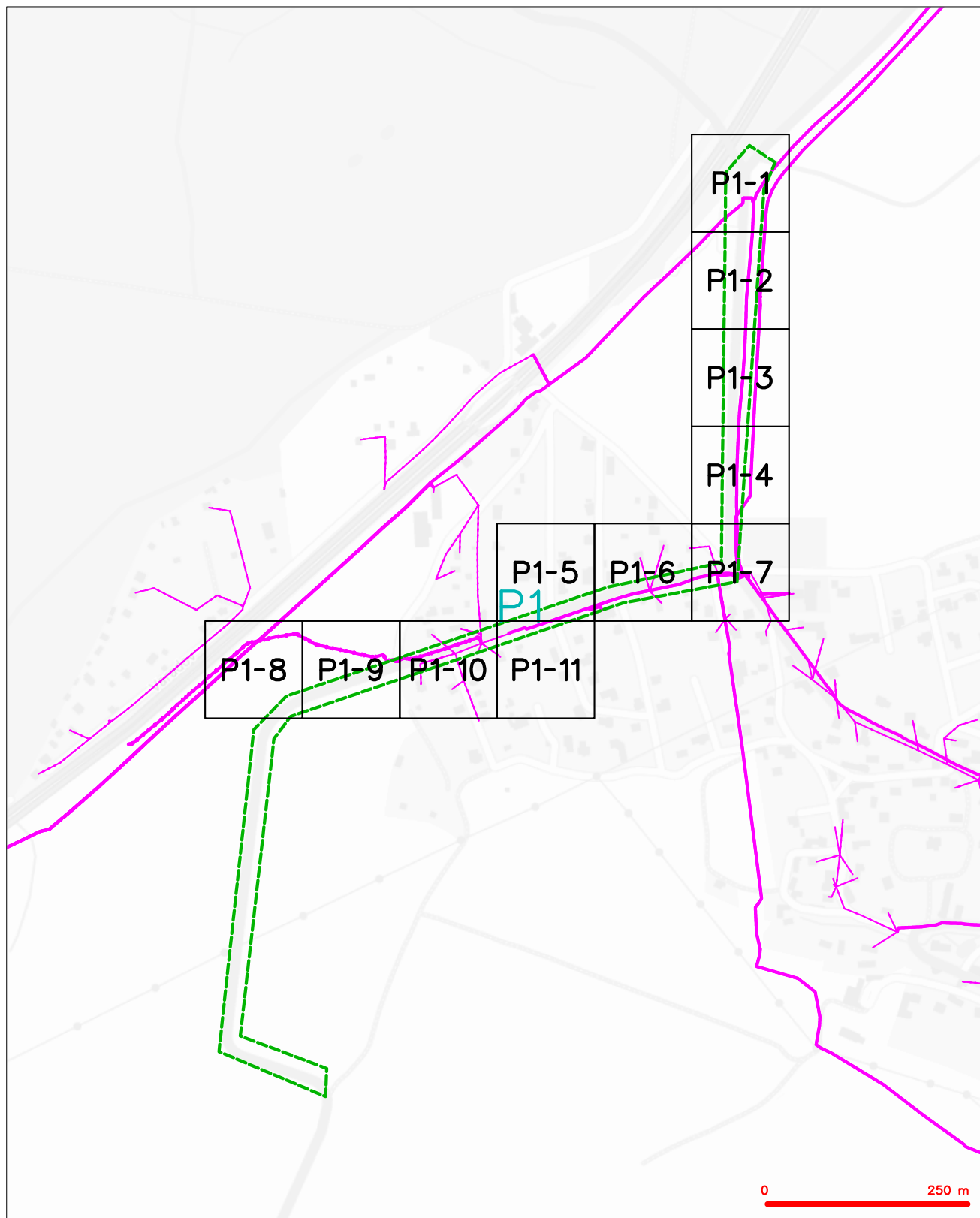


LEGENDA

--- hranice zájmového území k vyjádření


Česká telekomunikační infrastruktura a.s.
Olšanská 2681/6
130 00 Praha 3
DIČ: CZ04084063
96

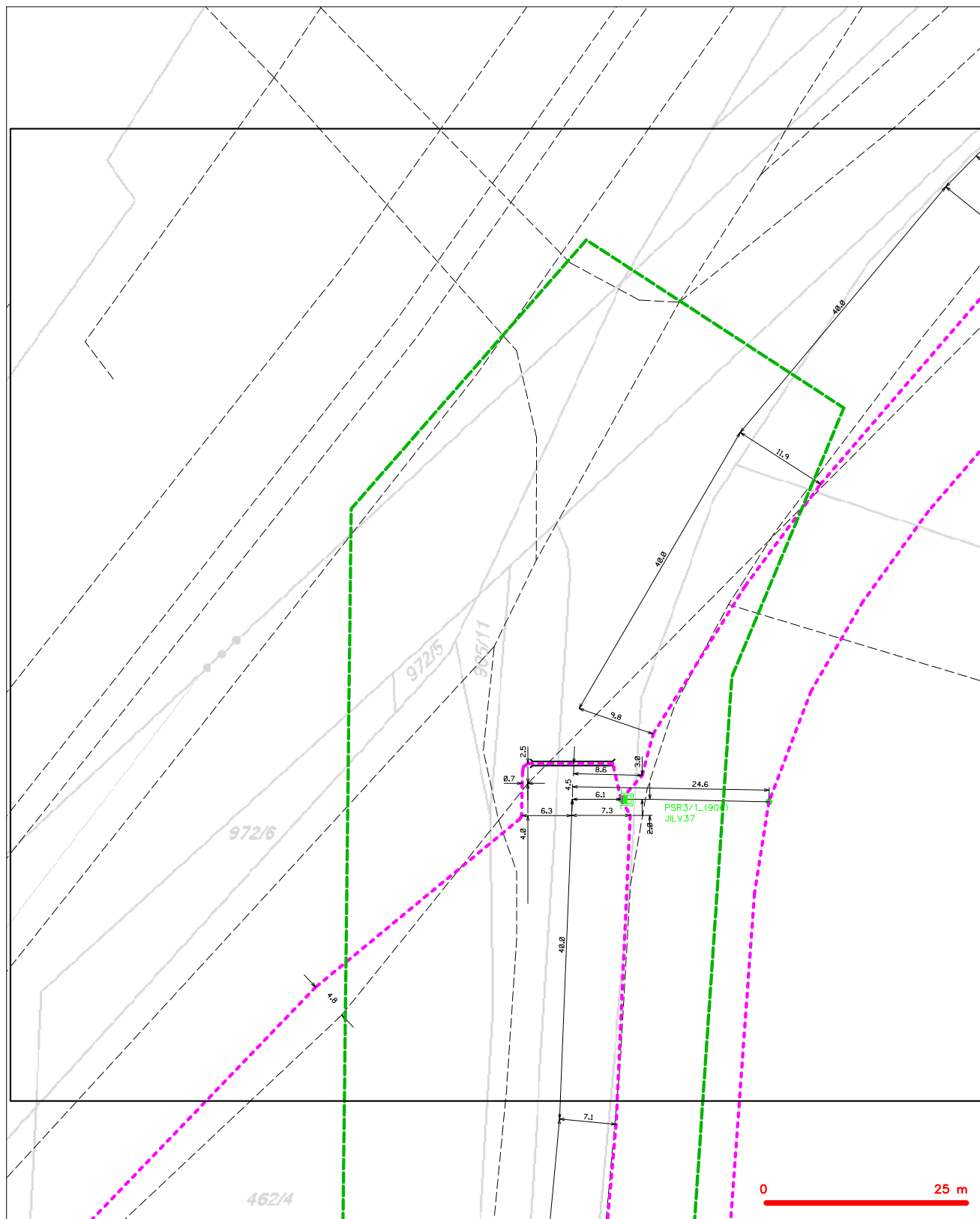
SITUAČNÍ VÝKRES - POLYGON 1



LEGENDA

- | | |
|--|--|
| <p>--- hranice zájmového území k vyjádření</p> <p>--- NN přípojka, území s NN přípojkou CETIN</p> <p>--- zaměřený průběh metalického kabelu</p> <p>--- zaměřený průběh optického kabelu, NPE trubky nebo součet optického a metalického kabelu</p> <p>--- nezaměřený průběh metalického kabelu</p> <p>--- nezaměřený průběh optického kabelu</p> <p>--- podzemní síť</p> <p>--- síť s NN</p> | <p>--- nezaměřený průběh optického kabelu, NPE trubky nebo součet optického a metalického kabelu</p> <p>--- radové síť, ochranné pásmo radové síť</p> <p>--- podzemní síť</p> <p>--- naprovozané síť</p> <p>--- podzemní síť</p> <p>--- síť s NN</p> |
|--|--|

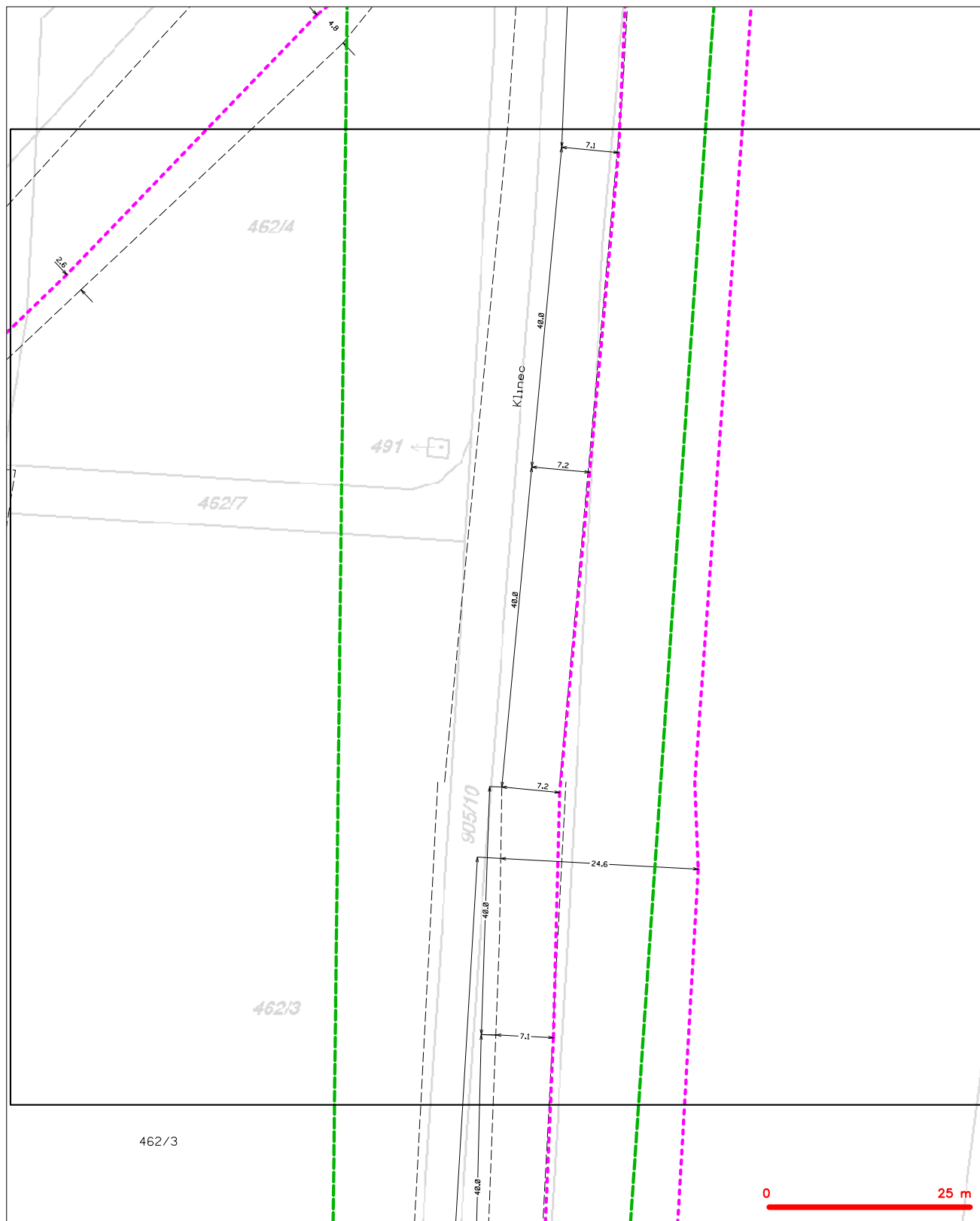
SITUAČNÍ VÝKRES - POLYGON 1, list kladu P1-1



LEGENDA

- | | | | |
|---|--|---|--|
| — | hranice zájmového území k vyjádření | — | nezaměřený průběh optického kabelu, NDE trubky |
| — | NV přípojka, území s NV přípojkou CETIN | — | nezaměřený průběh optického a metalického kabelu |
| — | zaměřený průběh metalického kabelu | — | radové síť, ochranné pásmo radové sítě |
| — | zaměřený průběh optického kabelu, NDE trubky | — | podzemní síť |
| — | nebo součástí optického a metalického kabelu | — | nepřevzatá síť |
| — | nezaměřený průběh metalického kabelu | — | podzemní síť cíl |
| — | podzemní síť cíl | — | síť s NV |

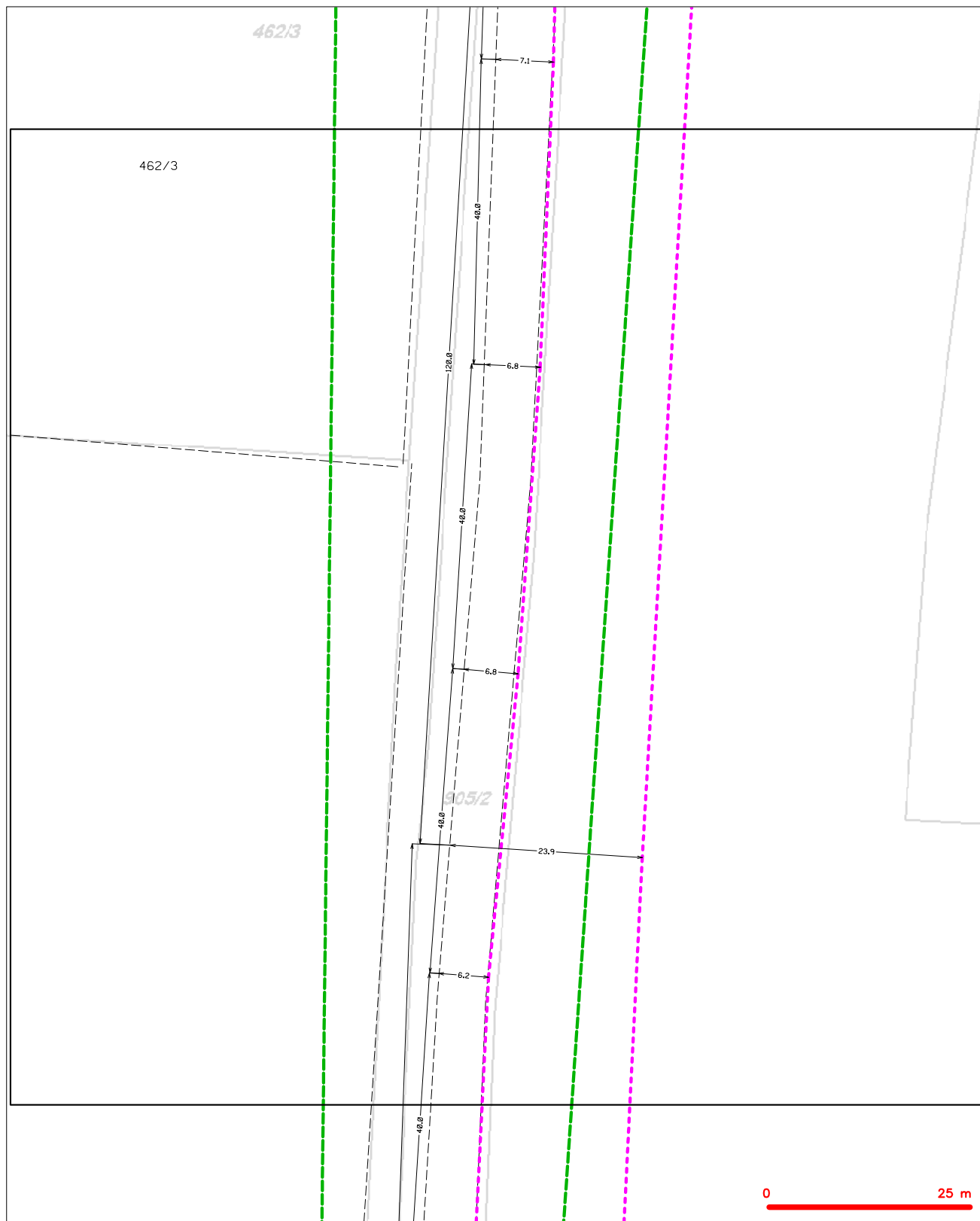
SITUAČNÍ VÝKRES - POLYGON 1, list kladu P1-2



LEGENDA

- | | | | |
|-----|--|---|--|
| — | hranice zájmového území k vyjádření | — | nezaměřený průběh optického kabelu, NDE trubky |
| --- | NV přípojka, území s NV přípojkou CETIN | — | nezaměřený průběh optického a metalického kabelu |
| — | zaměřený průběh metalického kabelu | — | radové síť, ochranné pásmo radové sítě |
| — | zaměřený průběh optického kabelu, NDE trubky | — | podzemní síť |
| — | nezařazený průběh optického a metalického kabelu | — | naprovozané síť |
| — | podzemní síť cíl | — | podzemní síť cíl |
| — | podzemní síť cíl | — | síť s NV |

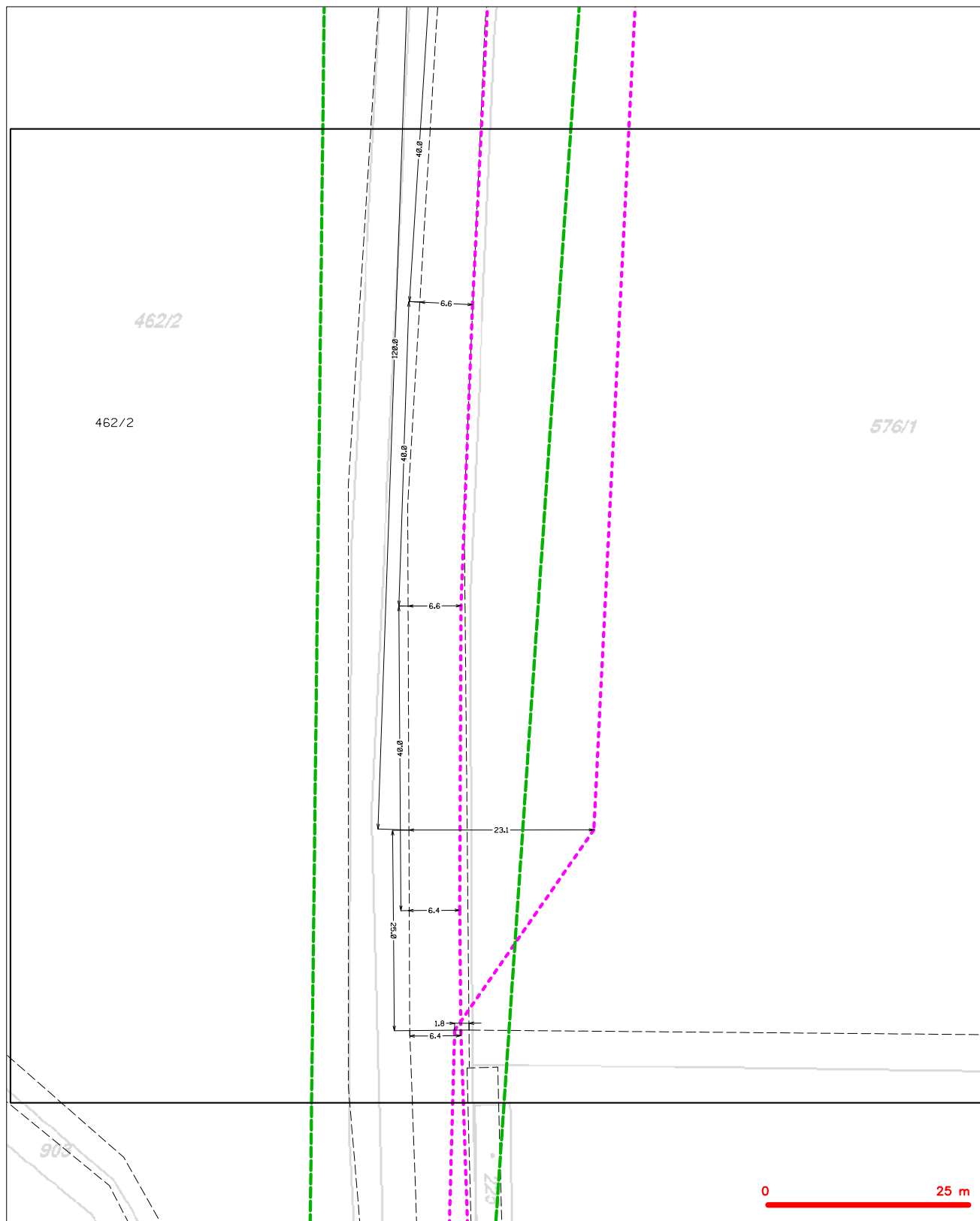
SITUAČNÍ VÝKRES - POLYGON 1, list kladu P1-3



LEGENDA

- | | | | |
|---|--|---|--|
| — | hranice zájmového území k vyjádření | — | nezaměřený průběh optického kabelu, NDE trubky |
| — | NV přípojka, území s NV přípojkou CETIN | — | nezaměřený průběh optického a metalického kabelu |
| — | zaměřený průběh metalického kabelu | — | radové síť, ochranné pásmo radové sítě |
| — | zaměřený průběh optického kabelu, NDE trubky | — | podzemní síť |
| — | nebo součet optického a metalického kabelu | — | naprovozané síť |
| — | nezaměřený průběh metalického kabelu | — | podzemní síť cíl |
| — | podzemní síť cíl | — | síť s NV |

SITUAČNÍ VÝKRES - POLYGON 1, list kladu P1-4



















LEGENDA

- | | | | |
|---|--|---|--|
| — | hranice zájmového území k vyjádření | — | nezaměřený přírůstek optického kabelu, NDE trubky nebo součet optického a metalického kabelu |
| — | NV přípojka, území s NV přípojkou CETIN | — | radové síť, ochranné pásmo radové sítě |
| — | zaměřený přírůstek metalického kabelu | — | podzemní síť |
| — | zaměřený přírůstek optického kabelu, NDE trubky nebo součet optického a metalického kabelu | — | neprovozané síť |
| — | nezaměřený přírůstek metalického kabelu | — | podzemní síť cíl |
| — | podzemní síť cíl | — | síť s NV |

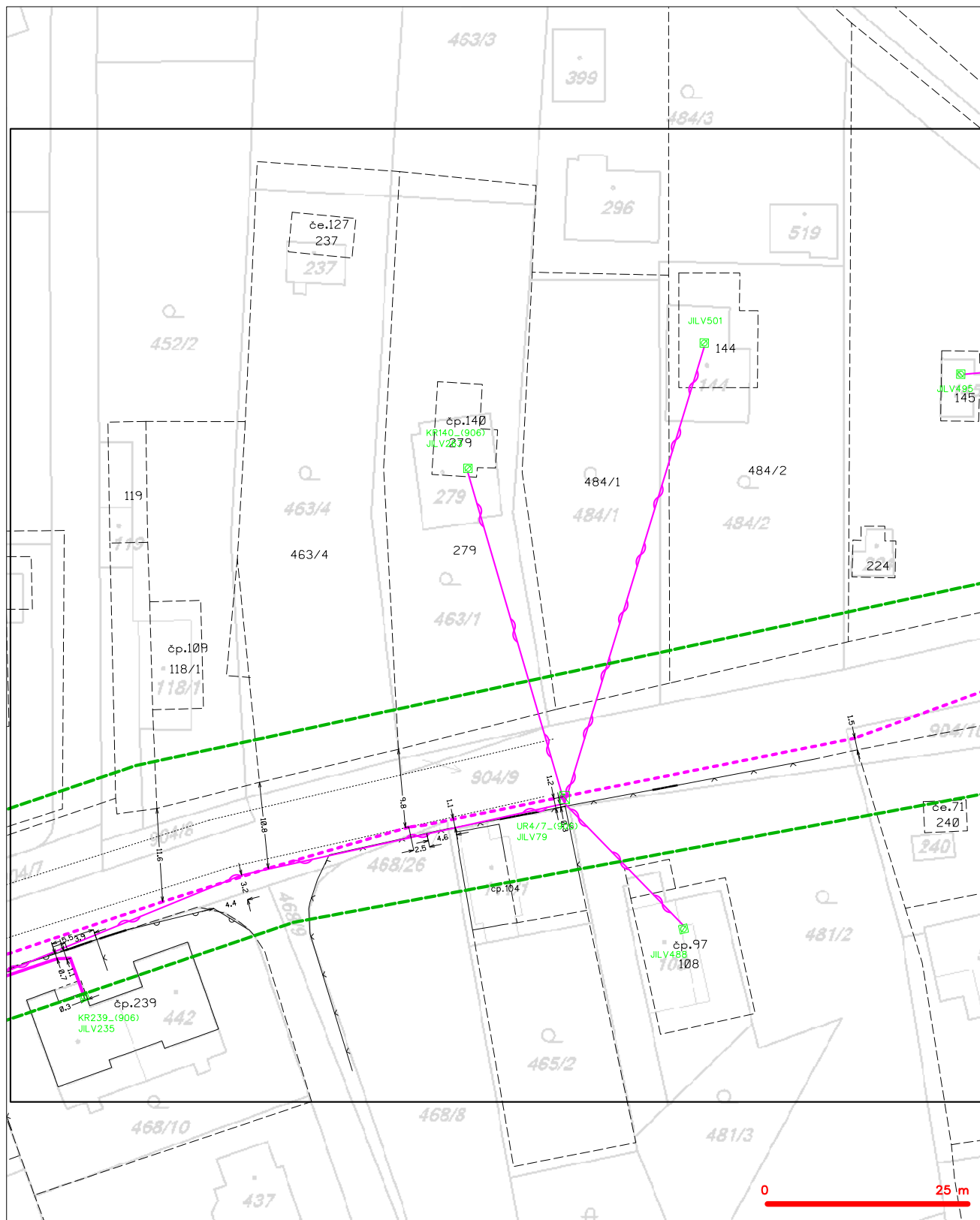
SITUAČNÍ VÝKRES - POLYGON 1, list kladu P1-5



LEGENDA

- | | | | |
|---|---|---|---|
|  | hranice zpojového území k vyjádření |  | nezaměřený průběh optického kabelu, HDPE trubky |
|  | NN přípojka, území s NN přípojkou CETIN |  | nebo součástí optického a metalického kabelu |
|  | zaměřený průběh metalického kabelu |  | radové síť, ochranné pásmo radové sítě |
|  | zaměřený průběh optického kabelu, HDPE trubky |  | nezaměřená síť |
|  | nebo součástí optického a metalického kabelu |  | neprovodivá síť |
|  | nezaměřený průběh metalického kabelu |  | [[== kolektor, kabelovod |
|  | nezaměřená síť cizí |  | podzemní síť cizí |
|  | nezaměřená síť cizí |  | síť s NN |

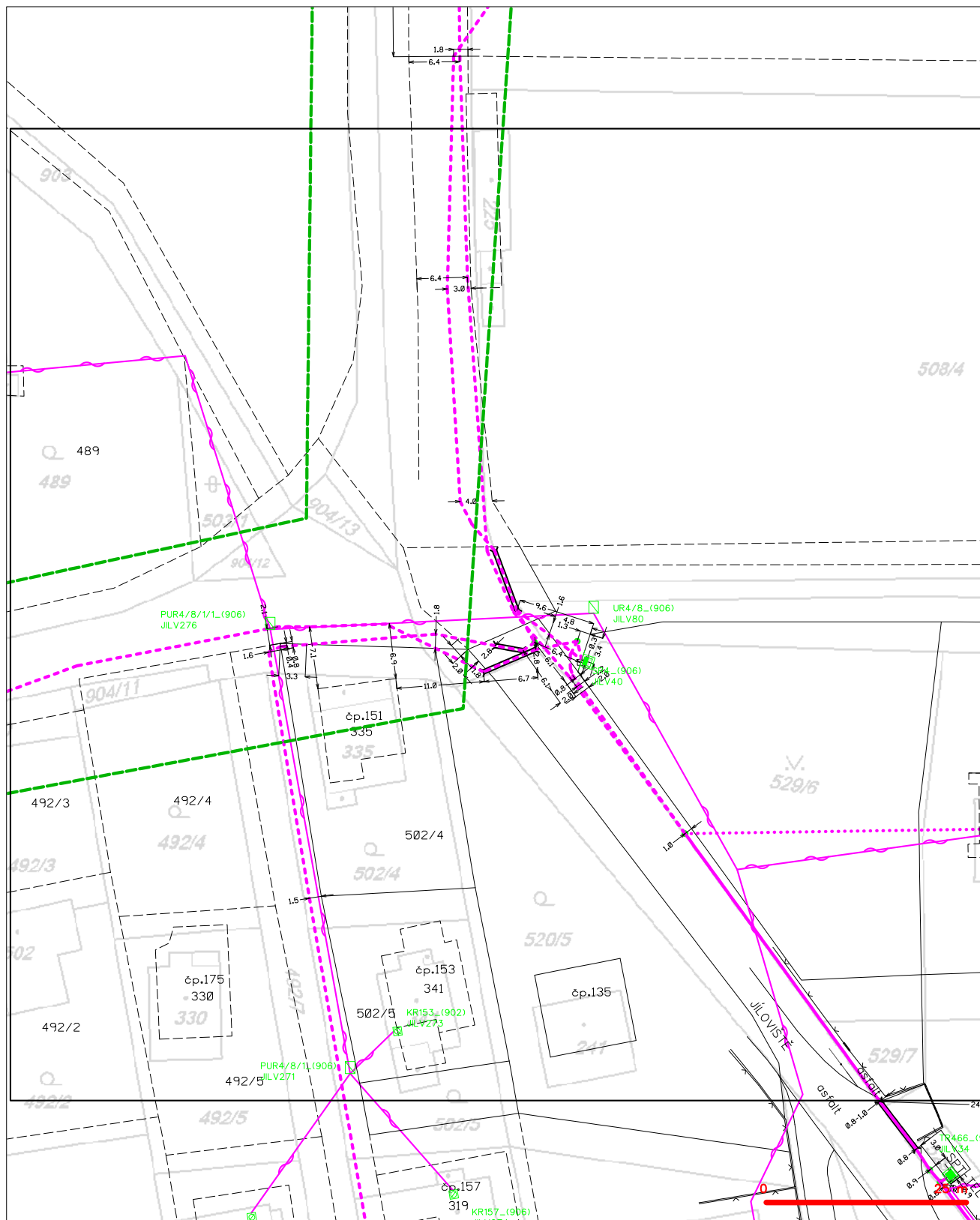
SITUAČNÍ VÝKRES - POLYGON 1, list kladu P1-6



LEGENDA

- | | | | |
|---|---|---|---|
| — | hranice zájmového území k vyjádření | — | nezaměřený průběh optického kabelu, NPE trubky nebo součástí optického a metalického kabelu |
| — | NV přípojka, území s NV přípojkou CETIN | — | radové síť, ochranné pásmo radové sítě |
| — | zaměřený průběh metalického kabelu | — | podzemní síť |
| — | zaměřený průběh optického kabelu, NPE trubky nebo součástí optického a metalického kabelu | — | neprovozovaná síť |
| — | nezaměřený průběh metalického kabelu | — | podzemní síť cíl |
| — | podzemní síť cíl | — | síť s NV |

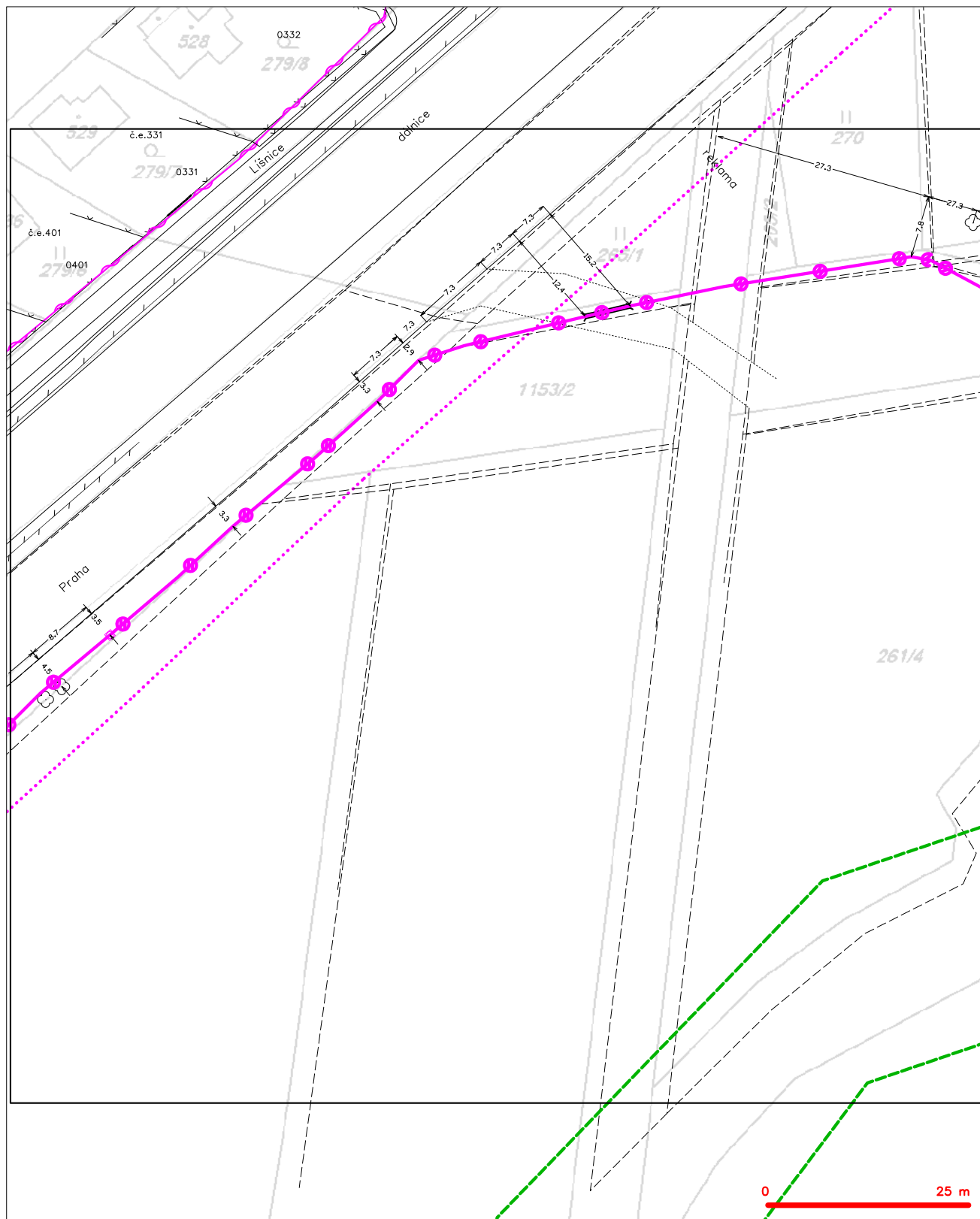
SITUAČNÍ VÝKRES - POLYGON 1, list kladu P1-7



LEGENDA

- | | | | |
|---|--|---|--|
| — | hranice státního území k vyjádření | — | nezaměřený příbeh optického kabelu, ADPE trubky nebo součet optického a metalického kabelu |
| — | NN přípojka, území s NN přípojkou CETIN | — | radové síť, ochranné pásmo radové sítě |
| — | zaměřený příbeh metalického kabelu | — | podzemní síť |
| — | zaměřený příbeh optického kabelu, ADPE trubky nebo součet optického a metalického kabelu | — | nepřevozovaná síť |
| — | nezaměřený příbeh metalického kabelu | — | podzemní síť cizí |
| — | podzemní síť cizí | — | síť s NN |

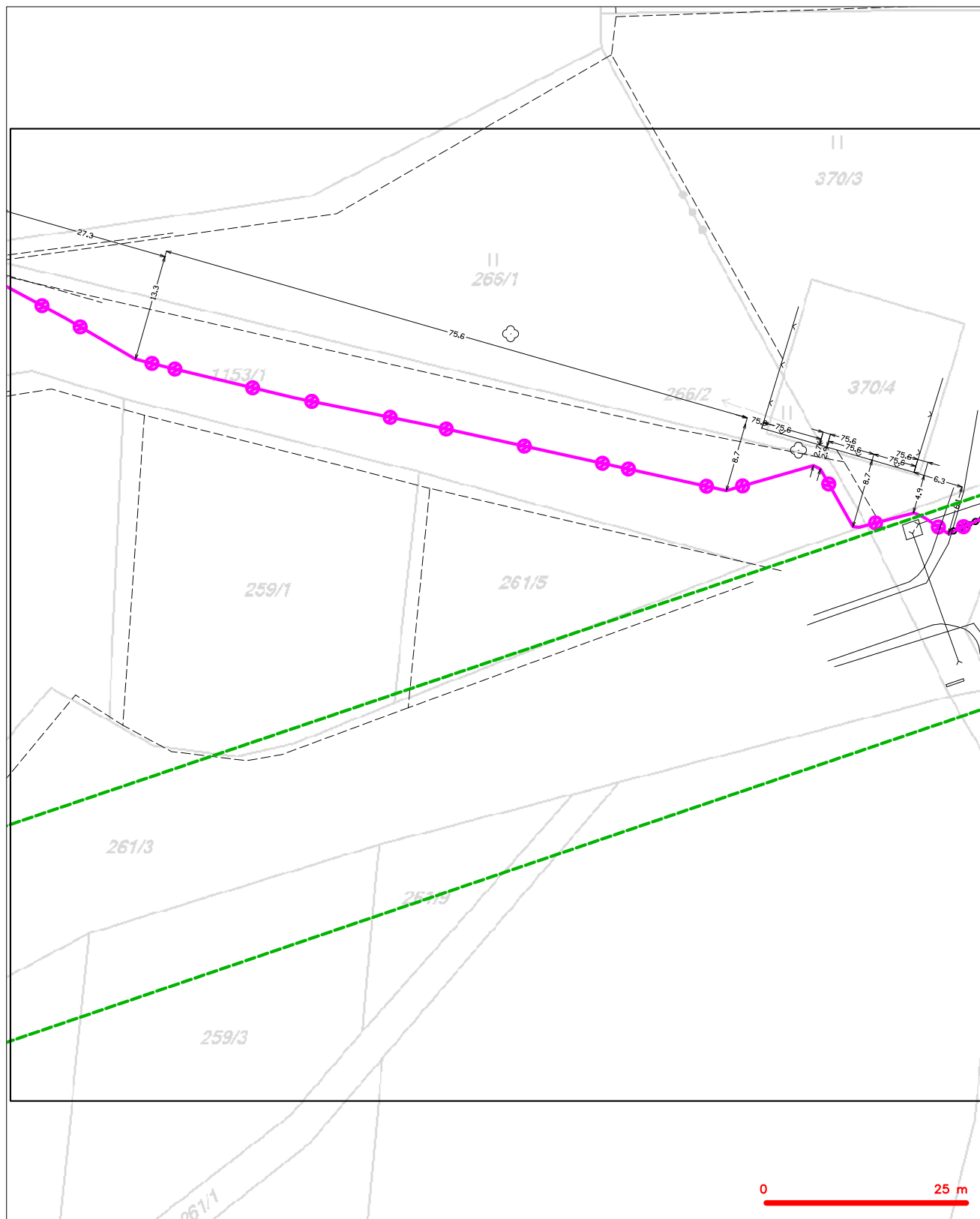
SITUAČNÍ VÝKRES - POLYGON 1, list kladu P1-8















LEGENDA

- hranice zájmového území k vyjádření
- NN přípojka, území s NN přípojkou CETIN
- zaměřený průběh metalického kabelu
- zaměřený průběh optického kabelu, NDE trubky nebo součet optického a metalického kabelu
- nezaměřený průběh metalického kabelu
- nezaměřený průběh optického kabelu, NDE trubky nebo součet optického a metalického kabelu
- podzemní síť
- podzemní síť cíl
- síť s NN
- nezaměřený průběh optického kabelu, NDE trubky nebo součet optického a metalického kabelu
- radové síť, ochranné pásmo radové síť
- podzemní síť
- neprovozovaná síť
- podzemní síť cíl
- síť s NN
- kolektor, kabelovod

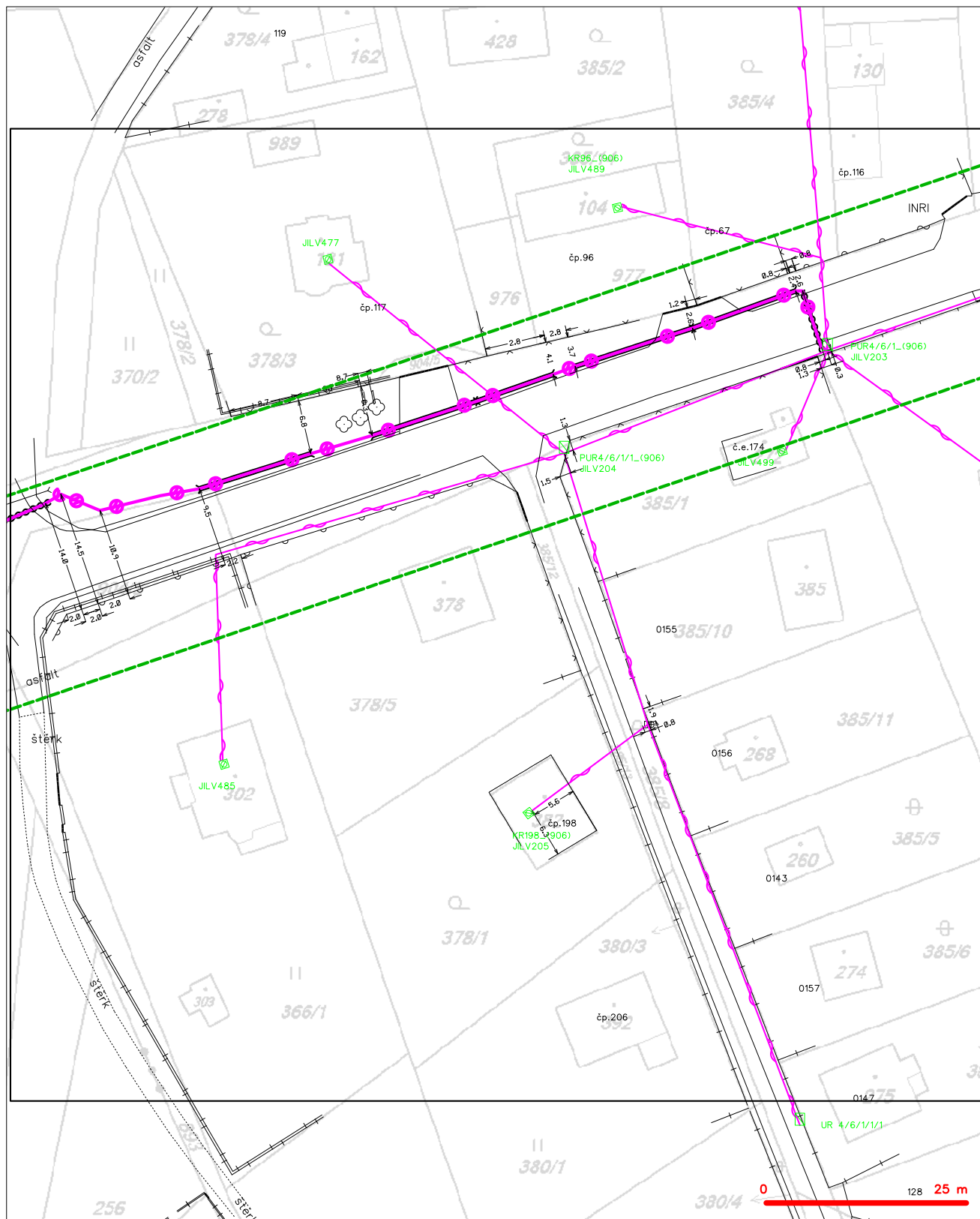
SITUAČNÍ VÝKRES - POLYGON 1, list kladu P1-9















LEGENDA

- | | | | |
|---|--|---|--|
|  | hranice zájmového území k vyjádření |  | nezaměřený průběh optického kabelu, HDPE trubky nebo soušeň optického a metalického kabelu |
|  | NV přípočka, území s NV přípočkou CETVN |  | radiové síť, ochranné pásmo radiové síť |
|  | zaměřený průběh metalického kabelu |  | nozdrenní síť |
|  | zaměřený průběh optického kabelu, HDPE trubky nebo soušeň optického a metalického kabelu |  | neprovázované síť |
|  | nezaměřený průběh metalického kabelu |  | podzemní síť cizí |
|  | nozdrenní síť cizí |  | síť s NV |

SITUAČNÍ VÝKRES - POLYGON 1, list kladu P1-10















LEGENDA

- | | | | |
|---|--|---|--|
|  | hraniče zájmového území k vyjádření |  | nezaměřený přírůstek optického kabelu, HDPE trubky |
|  | zájmové území s NN přípojkou CETIN |  | nebo součást optického a metalického kabelu |
|  | NN přípojka, území s NN přípojkou |  | radiové síti, ochranné pásmo radiové síti |
| | zaměřený přírůstek metalického kabelu | | podzemní síť |
| | zaměřený přírůstek optického kabelu, HDPE trubky | | neprovázané síť |
|  | nebo součást optického a metalického kabelu |  | koaxiální, kabelovod |
|  | nezaměřený přírůstek metalického kabelu |  | podzemní síť cizí |
|  | podzemní síť cizí |  | síť s NN |

SITUAČNÍ VÝKRES - POLYGON 1, list kladu P1-11



LEGENDA

- | | | | |
|---|--|---|--|
|  | hranice zájmového území k vyjádření |  | nezaměřený průběh optického kabelu, HDPE trubky nebo soušeň optického a metalického kabelu |
|  | NV přípočka, území s NV přípočkou CETIN |  | radiové síť, ochranné pásmo radiové sítě |
|  | zaměřený průběh metalického kabelu |  | nozdrenní síť |
|  | zaměřený průběh optického kabelu, HDPE trubky nebo soušeň optického a metalického kabelu |  | neprovázované síť |
|  | nezaměřený průběh metalického kabelu |  | podzemní síť cizí |
|  | nozdrenní síť cizí |  | sítě s NV |

**Pontex s.r.o.
Ing. Dagmar Tothová
Bezová 1658
147 14 PRAHA 4**

VÁŠ DOPIS ZNAČKY / ZE DNE

25. 3. 2019

NAŠE ZNAČKA

1103390461/2019

VYŘIZUJE / LINKA

Přivora/ 800 850 860

MÍSTO ODESLÁNÍ / DNE

Příbram/ 28. 3. 2019

**Vyjádření ČEZ Distribuce, a. s., oddělení Správa energetického majetku Střed, pracoviště Příbram k projektové dokumentaci pro územní a stavební řízení na stavbu:
III/1025 Bojov - Klínek, rekonstrukce silnice, k. ú. Bojov, Čisovice, Klínek, Líšnice, okr.
Praha - Západ**

Vážený zákazníku,

s vydáním územního rozhodnutí a stavebního povolení na základě předložené dokumentace souhlasíme za předpokladu, že bude respektováno stávající energetická zařízení v majetku ČEZ Distribuce, a. s. (**nadzemní vedení vysokého napětí VN 22 kV, podzemní vedení vysokého napětí VN 22 kV, trafostanice 22/0,4 kV, podzemní vedení nízkého napětí NN 0,4 kV, nadzemní vedení nízkého napětí NN 0,4 kV**) vč. dodržení jeho ochranného pásma podle zákona č. 458/2000 Sb.

Přeložení distribučního zařízení v majetku ČEZ Distribuce, a. s. nutno řešit na základě podání „Žádosti o přeložku distribuční soustavy“. **Po podání žádosti s Vámi technické řešení přeložky DZ bude řešit technik odd. Připojování. Na přeložení zmíněného distribučního zařízení bude vypracována samostatná projektová dokumentace.**

Žádost o přeložku je nutno podat v dostatečném předstihu.

Nadzemní vedení nízkého napětí NN 0,4 kV ochranné pásmo nemá. Práce v blízkosti stávajícího vedení musí být prováděny tak, aby nedošlo ke snížení stability podpěrných bodů nebo poškození uzemnění. Při stavbě je nutné dodržet vzdálenosti od nadzemního vedení NN 0,4 kV, podle PNE 33 3302. Všechny práce a činnosti v blízkosti vedení musí být prováděny v souladu s ČSN EN 50 110-1 a PNE 33 00006.

Před zahájením stavby je nutné požádat o souhlas s činností a umístěním stavby v ochranném pásmu výše uvedeného energetického zařízení v souladu s ustanovením § 46 odst. 8 a odst. 11 zákona č. 458/2000 Sb. Žádost můžete podat na příslušném kontaktním místě, nebo zaslat na adresu uvedenou v zápatí tohoto dopisu, nebo zaslat elektronickou poštou info@cezdistribuce.cz


ČEZ Distribuce, a. s.

Děčín, Děčín IV-Podmokly, Teplická 874/8, PSČ 405 02 | Kontaktní bezplatná linka
ČEZ Distribuce: 800 850 860 (hlášení poruch, distribuční požadavky, informace),
e-mail: info@cezdistribuce.cz, www.cezdistribuce.cz | IČ: 24729035, DIČ: CZ24729035 |
zapsaná v obch. rejstříku vedeném Krajským soudem v Ústí nad Labem, sp. zn. B 2145 |
zasílací adresa: ČEZ Distribuce, a. s., Plzeň, Guldenerova 2577/19, PSČ 326 00

Toto vyjádření nenahrazuje souhlas k zajištění příkonu elektrické energie, ani souhlas k činností v ochranném pásmu.

Platnost vyjádření je 1 rok ode dne odeslání uvedeného v záhlaví.

S pozdravem



Ing. Lukáš Přivora
technik SEM sítě - Střed
ČEZ Distribuce, a. s.

PONTEX s.r.o. Bezová 1658 147 14 PRAHA 4	
Došlo:	02. 04. 2019
Č.j.:	2246 / 2019
Přílohy:	✓
K vyřízení:	PHR(DTo)
Rozdělil:	

Váš dopis zn. PX1923/2019/DTO
21.3.2019
ze dne
Naše značka TÚP/O19800016903/19
Č. jednací TÚP/020/19/PB
Vyřizuje Jitka Hosenseidlová
referent technické dokumentace
Tel. / fax 318 622 631
Mobil 602 463 371
Email jhosenseidlova@1scv.cz
Datum 26.4.2019

PONTEX, spol. s r.o.
Bezová 1658
147 14 Praha 4

Název stavby: III/1025 Bojov-Klínec, rekonstrukce silnice, stavba 1 - silnice III/1025 a III/042 Jíloviště - Líšnice

Investor: Středočeský kraj a obec Klínec

Vyjádření k projektové dokumentaci ke stavebnímu povolení

Platnost vyjádření: 1 rok

1.SčV, a.s. byla předložena projektová dokumentace: zak.č. 15 181 00 z 09/2018, vypracovaná PONTEX s.r.o.

1.SčV, a.s. vydává vyjádření - technické podmínky, za provozovatele a vlastníka vodovodních a kanalizačních sítí obec Klínec, na základě objednávky.

Podmínky, které požadujeme uvést v povolení:

1. V místě stavby jsou uloženy podzemní vodohospodářské sítě v majetku a ve správě Obce Klínec, dále kanalizační a vodovodní přípojky, které je nutné před zahájením vytyčit provozovatelem.
2. Je potřeba dodržet podmínky ochranného pásma vodovodu a kanalizace podle zákona č. 274/2001 Sb., § 23 a ochranné pásmo přípojek. Nad trasou a v ochranném pásmu vodovodu, kanalizace a přípojek nesmí být postavena žádná trvalá stavba s touto související, zřízeny deponie, skládky, **umístěny značky, sloupy, lampy v.o., el. pilíře, konstrukce objektů zastávek, lavičky, atd.**
3. Práce v ochranném pásmu vodohospodářských sítí povoluje jejich vlastník.
4. Musí být dodrženy nejmenší dovolené vodorovné a svislé vzdálenosti pro souběh a křížení stávajícího trubního vedení s ostatním vedením dle ČSN 73 6005 hlava 4 a 5, příloha A až C.
5. **Kabely se v místě křížení uloží do chráničky sahající min. 1,5 m na obě strany od povrchu potrubí.**
6. Do splaškové kanalizace nesmí být vypouštěny dešťové vody.
7. V rámci výše uvedené stavby vlastní VH sítí provede jejich úpravy a výměnu nevyhovujících vodovodních a kanalizačních přípojek. Zjištění stavu kanalizace bude provedeno kamerou. **Je nutná vzájemná spolupráce mezi společnostmi, provádějící rekonstrukci komunikace, vlastníkem VH sítí Obcí Klínec a společností 1.SčV, a.s.**
8. V případě, že budou nalezeny další VH sítě v a případě potřeby jejich úprav, přeložení, zrušení apod., je nutné toto řešit při vlastní realizaci stavby.
9. Budou splněny podmínky k provádění stavby příloha č. 1

Na přiložené orientační situaci jsou orientačně vyznačeny VH sítě čarou: hnědá – splašková kanalizace, modrá – vodovod, dále slabší hnědá – kanalizační přípojky, slabší modrá – vodovodní přípojky.

Toto stanovisko je vázáno na splnění výše uvedených podmínek. Každá změna v projektu oproti schválené dokumentaci stavby musí být neodkladně projednána s provozovatelem. Ke změně bude vydáno nové písemné stanovisko.

S pozdravem


1.SčV, a.s. - 18 -
Ke Kablo 971, 100 00 Praha 10
IČ: 47549793, DIČ: CZ 47549793
provoz:
Novohospodská 93, 261 00 Příbram IX

Jitka Hosenseidlová
referent technické dokumentace

Příloha: 1x orientační situace 1 : 5000

Na vědomí: Obec Klínek - email

KC 1.SčV, a.s. Mníšek pod Brdy – email

Příloha č. 1: Podmínky k provádění stavby, které jsou součástí vyj.č. TÚP/020/19/OSS ze dne 26.4.2019.

1. **Termín zahájení stavby musí být dohodnut v předstihu alespoň 1 měsíce s Obcí Klíнец.** Zahájení stavby investor nahlásí včas písemně emailem na 1.SčV, a.s. na adresu: info@1scv.cz, s uvedením názvu stavby, čísla vyjádření 1.SčV, a.s. a kontaktní osobu, včetně mobilního spojení.
2. Jakoukoli manipulaci s vodovodním, či kanalizačním řadem, může provádět vlastník či provozovatel. V případě jakýchkoli nejasností či potřeb, které vyplynou při provádění stavby je nutná spolupráce provádějící společnosti s provozovatelem a vlastníkem VH sítí. **Provozovatel požaduje přizvat na kontrolní dny. Bude přizván i zástupce 1.SčV, a.s kontakt 318 952 840.**
3. V místech provádění zemních prací je nutné vytyčit vodohospodářské sítě, si před zahájením stavby objednejte vytrasování stávajících podzemních sítí na provozním středisku vodovodů a kanalizací 1. SčV, a.s. provoz Mníšek pod Brdy, kontakt 318 592 840. Povinností investora je předložit k trasování situaci se zákresem ostatních sítí v místě požadovaného vytyčení a toto vyjádření se situací. Vytrasování je možné provést pouze na vodivých materiálech, na ostatních je potřeba k určení přesné trasy provést průzkumné sondy. V případě kopání průzkumných sond bude přizván pracovník 1.SčV, kontakt: info@1scv.cz. Pracovník provede zápis o kontrole provozovatele o uložení stávajícího potrubí a zaměří jej.
4. Dodržte podmínky ochranného pásma, které je dle § 23 zákona č. 274/2001 Sb., vymezeno vodorovnou vzdáleností od vnějšího líce stěny vodovodního potrubí nebo kanalizační stoky na každou stranu u vodovodních řadů a kanalizačních stok: a) do průměru 500 mm včetně, 1,5 m, b) nad průměr 500 mm, 2,5 m, c) o průměru nad 200 mm včetně, jejichž dno je uloženo v hloubce větší než 2,5 m pod upraveným povrchem, se vzdálenosti podle písmen a) nebo b) od vnějšího líce zvyšují o 1,0 m od vnějšího líce stěny potrubí na obě strany. Dle ČSN 75 5411 je ochranné pásmo vodovodní přípojky 1,5 m od vnějšího líce stěny potrubí na obě strany a dle ČSN 75 6101 je ochranné pásmo kanalizační přípojky 0,75 m od osy potrubí na obě strany. V ochranném pásmu budou zemní práce prováděny ručně za zvýšené opatrnosti. Doporučujeme dodržet i požadovaný manipulační prostor, který činí 1 m od ochranného pásma vodovodu či kanalizace.
5. Ochranná pásma nesmí být zastavěná, osázená trvalými porosty a nesmí se v nich zřizovat skládky, provádět terénní úpravy, zřizovat deponie a musí být přístupná pro případné opravy, osazovat značky, el.pilíře, sloupy, apod.. Dále požadujeme neprovádět činnosti, které omezují přístup k vodohospodářskému zařízení nebo by mohly ohrozit jeho technický stav a plynulé provozování.
6. V případě pokládky jiných sítí v průběhu stavby, či jiných trvalých staveb, s touto souvisejících, dodržte nejmenší dovolené vodorovné a svislé vzdálenosti pro souběh a křížení s ostatním vedením dle ČSN 73 6005.
7. Před i po záhozu ukládaných jiných sítí, v místech křížení či souběhu s VH sítěmi, přizván ke kontrole zástupce obce Klíнец a pracovník 1.SčV, a.s. O výsledku kontrol budou sepsovány zápisy, které zástupce obce a pracovník 1.SčV, a.s. podepíší.
8. **Před zahájením konečné úpravy komunikace si investor, či provádějící firma, vyžádá kontrolu provozovatele vodovodní a kanalizační sítě, obce Klíнец a společnosti 1.SčV, a.s., který prověří funkčnost veškerého zařízení v jeho správě.**
9. **Po dokončení stavby – po provedené konečné povrchové úpravě terénu, investor, či provádějící firma, opět požádá o kontrolu funkčnosti veškerého nadzemního a podzemního zařízení stávajících vodohospodářských sítí a provede kontrolu usazení jejich nadzemních částí do konečné povrchové úpravy terénu a s tím spojené výškové uložení, případně bude požadována kontrola kanalizace kamerovou zkouškou (hradí investor stavby), v místech provádění jakékoli činnosti nad trasou či v ochranném pásmu stávajícího vodovodu a kanalizací. Poklopy uzávěrů a revizních šachet musí být usazeny do nivelety terénu. O tomto bude proveden zápis, podepsaný zástupcem obce Klíнец a pracovníkem 1.SčV, a.s.**

10. Investor, či provádějící firma, požádá Obec Klínek a pracovníka 1.SčV, a.s o kontroly 1 – 2 dny před termínem požadované kontroly, v pracovní dny od 8.00 hod. do 14.00 hod., kontakt: 318 592 840. Ke každé kontrole investor předloží námi vydané vyjádření ke stavbě. O těchto kontrolách bude pracovníkem Obce Klínek, společnosti 1.SčV, a.s., proveden zápis do stavebního deníku a jím podepsán.
11. Dojde-li při stavbě k odkrytí vodovodního či kanalizačního potrubí, musí být vždy přizván zástupce provozovatele Obce Klínek a 1. SčV, a.s. ke kontrole potrubí před provedením záhozu. Vyjádření provozovatele bude provedeno zápisem do stavebního deníku.
12. Vodohospodářské zařízení nesmí být v souvislosti se stavbou poškozeno. Pokud při provádění výše uvedené stavby, či jiné stavbě s touto související, dojde k poruše sítě ve správě a vmajektu Obce Klínek, náklady spojené s jejich opravou hradí investor stavby.
13. Havarijní stavy při stavbě je nutné neprodleně oznámit Obci Klínek na centrální dispečink provozovatele 1.SčV a.s., Příbram, Novohospodská 93, 261 01 Příbram IX, telefonní číslo 318 622 631, mobil č. 728 036 328.
14. **V případě nalezení zařízení, která jsou součástí VH sítě, např. poklopy, uzávěry, RŠ, zákopové soupravy, hydranty, přípojky, či potrubí atd., bude k jejich kontrole přizván zástupce obce Klínek a pracovník 1.SčV, a.s. Bude-li stav uvedených zařízení nevyhovující, je nutná jejich úprava. U nově nalezených pak je nutné tyto geodeticky zaměřit.**
15. Před vydáním kolaudačního souhlasu je nutné předložit stavebnímu úřadu zápisy ve stavebním deníku o provedených požadovaných kontrolách zástupcem obce Klínek, pracovníky 1.SčV, a.s. Všechny zápisy musí být provedeny a podepsány zástupcem obce Klínek pracovníkem 1.SčV, a.s.
16. **Obci Klínek a 1.SčV, a.s. bude předloženo geodetické zaměření stavby na CD ve formátu „JTSK“ (jednotné trigonometrické sítě katastrální- dgn, dxf nebo vyk,) včetně zaměření nových či nalezených zařízeních, které jsou součástí VH sítě.**

il

Pontex, spol. s r.o.
Bezová 1658/1
14700 Praha

naše značka
5001896135

vyřizuje
Jaroslav Kápička

datum
22.03.2019

Věc:

**III/1025 Bojov – Klínek, rekonstrukce silnice
stavba 1 – silnice III/1025 a III/0042 Jíloviště - Lišnice**
K.ú. - p.č.: Klínek, Lišnice u Prahy, Jíloviště

Stavebník: Krajská správa a údržba silnic Středočeského kraje, příspěvková organizace, Zborovská 81/11, 15000 Pra

Účel stanoviska: Povolení stavby - stavební režim (ÚR+SP)

GasNet, s.r.o., jako provozovatel distribuční soustavy (PDS) a technické infrastruktury, zastoupený GridServices, s.r.o., vydává toto stanovisko:

V zájmovém území vyznačeném v příloze tohoto stanoviska, nejsou umístěna žádná provozovaná plynárenská zařízení a plynovodní přípojky ve vlastnictví nebo správě GasNet, s.r.o.. Mohou se zde nacházet plynárenská zařízení jiných vlastníků či správců, případně i dlouhodobě nefunkční/neprovozovaná plynárenská zařízení bez dostupných informací o jejich poloze a vlastnictví.

V rozsahu území vyznačeného v příloze souhlasíme s povolením stavby dle zákona 183/2006 Sb. ve znění pozdějších předpisů např. s vydáním územního rozhodnutí, zjednodušeným územním řízením, vydáním územního souhlasu, uzavřením veřejnoprávní smlouvy, ohlášením, stavebním povolením, veřejnoprávní smlouvou o provedení stavby nebo oznámením stavebního záměru s certifikátem autorizovaného inspektora.

V případě uzavření veřejnoprávní smlouvy nebude GasNet, s.r.o. ani GridServices, s.r.o., jako zmocněnec GasNet, s.r.o., účastníkem územního ani stavebního řízení a nebudou uvedeni ve třetích osobách veřejnoprávní smlouvy.

Platí pouze pro území vyznačené v příloze tohoto stanoviska a to 24 měsíců ode dne jeho vydání.

Stanovisko bylo vygenerováno na základě vaší žádosti automaticky.

V případě dotčení pozemku v majetku společnosti GasNet, s.r.o. je třeba dále projednat smluvní vztah k tomuto pozemku.

Kontakt na projednání naleznete na adrese www.gasnet.cz/cs/kontaktni-system/, činnost "Smluvní vztahy - pozemky a budovy plynárenských zařízení", případně na NONSTOP zákaznické lince 800 11 33 55.

GridServices, s.r.o.

Plynárenská 499/1

Zábrdovice

602 00 Brno

T +420532221111

F +420545578571

E vaclav.dolezal@innogy.com

I www.gridservices.cz

IČ: 27935311

DIČ: CZ27935311

Zapsán do obchodního rejstříku:

Krajský soud v Brně

oddíl C, vložka 57165

26.07.2007

Bankovní spojení:
Československá obchodní banka,
a.s.

Číslo účtu: 17837923

Kód banky: 0300

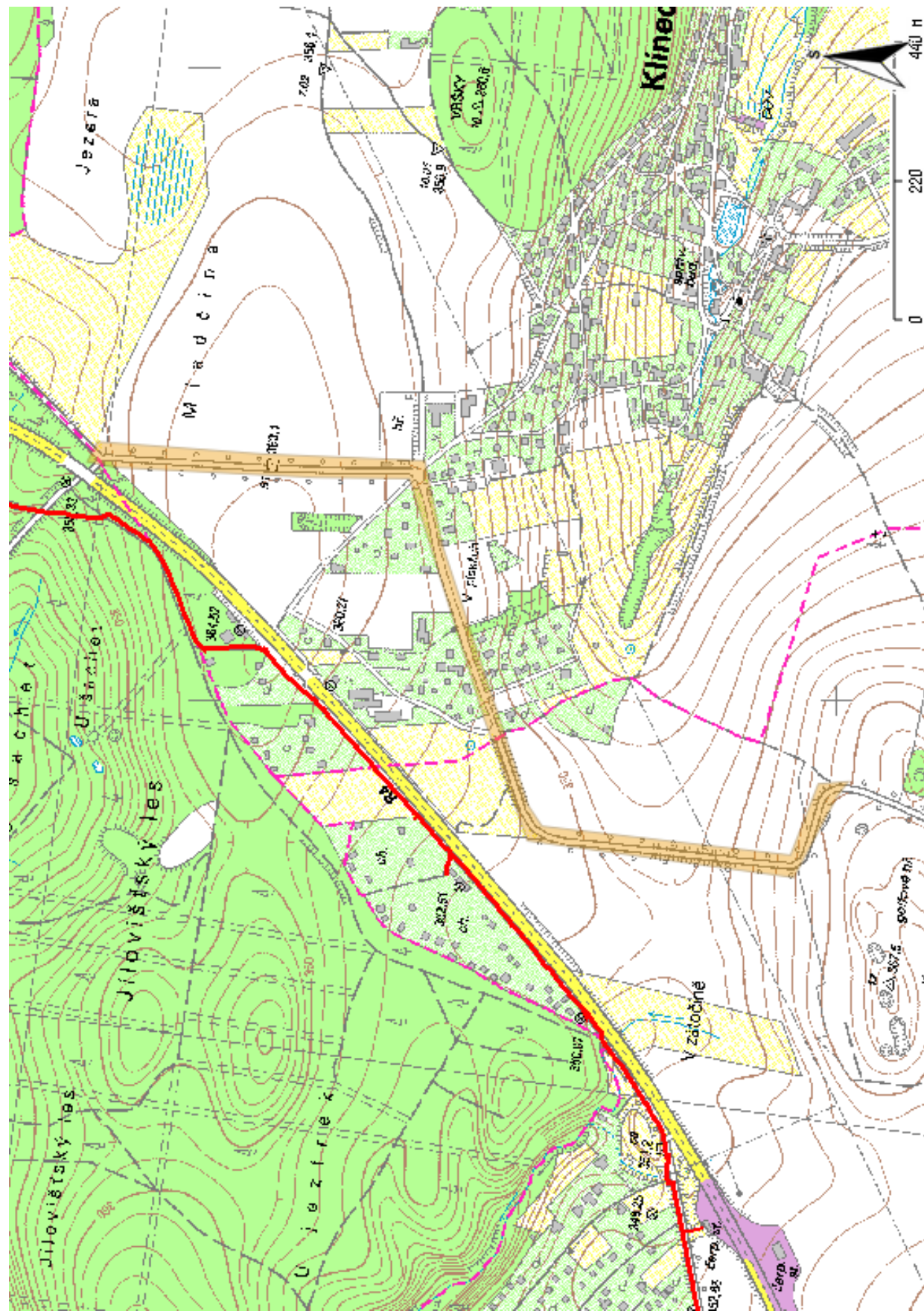
Za správnost a úplnost dokumentace předložené s žádostí včetně jejího souladu s platnými předpisy plně zodpovídá její zpracovatel. Stanovisko nenahrazuje případná další stanoviska k jiným částem stavby.

V případě další korespondence nebo jednání (např. změna stavby) uvádějte naši značku - 5001896135 a datum tohoto stanoviska. Kontakty jsou k dispozici na www.gridservices.cz nebo NONSTOP zákaznická linka 800 11 33 55.



GasNet, s.r.o.
zastoupená společností GridServices, s.r.o., IČ 279 35 311
Jaroslav Kápička
Vedoucí zpracování externích požadavků
Odbor zpracování externích požadavků

Přílohy: Orientační zakres plynárenského zařízení



Legenda:

linie plynovodu	regulační stanice
NTL	ochranné zařízení
STL	kabel
VTL	elektropřípojka
WTL	kabel protikorozní ochrany
nefunkční	anodové uzemnění
plánovaná stavba před realizací	stanice katodové ochrany
ve výstavbě, neuvedeno do provozu	pásmo vlivu anodového uzemnění SKAO

NIPI BEZBARIÉROVÉ PROSTŘEDÍ, o.p.s.

Havlíčková 4481/44, 586 01 Jihlava

IČ 27163059, DIČ CZ27163059, www.nipi.cz, nipi@nipi.cz, banka 2400856296/2010

Zřizovatel obecně prospěšné společnosti: Národní institut pro integraci osob s omezenou schopností pohybu a orientace České republiky, o.s.

PONTEX spol. s r.o.

Bezová 1658

147 14 Praha 4

Vaše žádost ze dne, značka:

27.03.2019

PX1923/2019/DTO

Naše značka:

110190152

Vyřizuje:

Jakub Schneider

dne:

15.04.2019

Věc: III/1025 Bojov - Klíneček, rekonstrukce silnice**Stanovisko k projektové dokumentaci pro stavební povolení**

Na Vaše vyžádání jsme posoudili uvedenou stavbu z hlediska Stavebního zákona z. č. 183/2006 Sb., ve znění účinném k 1. 1. 2018., a prováděcích vyhlášek a zejména vyhlášky č. 398/2009 Sb., o obecných technických požadavcích zabezpečujících bezbariérové užívání staveb.

Místo stavby: Jiloviště, Klíneček, Lišnice

Stavebník: Krajská správa a údržba silnic Středočeského kraje a Obec Klíneček

Projektant: PONTEX spol. s r.o.

Č. zakázky: 15 181 00

Datum: 11/2018

Předmětem předložené dokumentace je rekonstrukce silnic III/1025 a III/0042 a úprava křižovatek silnic III/11512-III/1025 a III/1025-III/0042.

Obsahem stavebního objektu SO 124 je výstavba nových chodníků v oblasti křižovatky. Součástí chodníku je nástupiště autobusové zastávky a přechod pro chodce.

Z hlediska plnění požadavků vyhlášky č. 398/2009 Sb., lze stavbu posuzovat dle ustanovení § 2 odst. 1 písm. a) - pozemní komunikace a veřejné prostranství.

K předložené dokumentaci máme následující připomínky:

1. V ose 107-1 je na začátku trasy navrženo místo pro přecházení, kde jsou osazeny signální pásy neodsazené od varovných pásů - s ohledem na šířku komunikace pro chodce není možné dodržet požadavek na odsazené signálního pásu od varovného ani minimální délku směrového vedení signálního pásu, proto bude místo pro přecházení označeno pouze varovným pásem s doplněným vodicím pásem přechodu.
2. U autobusové zastávky budou dodrženy požadavky bodů 3.1, 3.2.1 a 3.2.2 přílohy č.2 k vyhlášce a ČSN 73 6425-1 – signální pás od vodicí linie kolmo směřující k místu nástupu do prvních dveří autobusu ukončený 500mm od nástupní hrany; u hrany zastávkového obrubníku vizuálně kontrastní pruh v šířce bezpečnostního odstupu 500mm od vozovky, tento pruh je bez hmatových úprav;

Závěr: Předložená projektová dokumentace má předpoklady vyhovět bezbariérovému přístupu za předpokladu úprav dle platné legislativy - viz připomínky. Stavební detaily a vybavení bezbariérovými prvky budou v realizační dokumentaci odpovídat vyhlášce č. 398/2009 Sb., včetně její přílohy a ČSN 73 6110 Projektování místních komunikací (změna z.1 z února 2010).

Proti vydání stavebního povolení nemáme námitek za předpokladu, že výše uvedené připomínky budou začleněny do jeho podmínek a jejich realizace bude provedena při závěrečné kontrolní prohlídce stavby.

S pozdravem

NIPI BEZBARIÉROVÉ PROSTŘEDÍ, o.p.s.
ODBOR SPRÁVY CELOSTÁTNÍ SÍTĚ
KONZULTAČNÍCH STŘEDIŠK
ODBORNÝ KONZULTANT

110-

Jakub Schneider, Odborný konzultant

Adr. střediska: Karlínské náměstí 59/12, 186 00 Praha 8 - Karlín
+420 604133210, kuba.schneider@gmail.com