

SOUŘADNICOVÝ SYSTÉM S-JTSK, VÝŠKOVÝ SYSTÉM Bpv

OBJEDNATEL:  KRAJSKÁ SPRÁVA A ÚDRŽBA SILNIC STŘEDOČESKÉHO KRAJE ZBOROVSKÁ 81/11 150 21 PRAHA 5 - Smíchov		ZHOTOVITEL:  AFRY AFRY CZ s.r.o. MAGISTRŮ 1275/13 140 00 PRAHA 4 tel.: +420 277 005 500 www.afry.cz		
HLAVNÍ INŽENÝR PROJEKTU:  Ing. JANA BÁRTOVÁ, Ph.D.	ZODPOVĚDNÝ PROJEKTANT:  Ing. JAN HAMOUZ	VYPRACOVAL:	KONTROLOVAL: Ing. LÁSZLÓ SZÍKORA	
NÁZEV PROJEKTU: <h2 style="text-align: center;">II/114 Dobříš, most ev. č. 114-017</h2>				
ČÁST:	E - DOKLADOVÁ ČÁST			
PŘÍLOHA:	VYJÁDŘENÍ DOSS A VLASTNÍKŮ K PD			
KRAJ:	STŘEDOČESKÝ KRAJ	ČÁST: <h1 style="text-align: center;">E</h1>	PŘÍLOHA Č.: <h1 style="text-align: center;">2</h1>	ČÍSLO PARE:
DATUM:	06/2022			
STUPEŇ:	DUR/DSP			
MĚŘÍTKO:	-			
Č. ZAKÁZKY:	2019/0035			

Doklady o projednání s orgány státní správy, samosprávy a organizacemi

	II/119 Dobříš, most ev. Č. 114-017		
<i>č.</i>	<i>orgány státní správy, samosprávy a organizace</i>	<i>posláno</i>	<i>došlo</i>
1	ČEPS, a.s. Elektrárenská 774/2, 101 52 Praha 10	19.07.2022 <i>mawis</i>	19.07.2022 nedojde ke střetu 19.07.2024
2	České Radiokomunikace Skokanská 2117/1 169 00 Praha 6	19.07.2022 <i>mawis</i>	19.07.2022 nedojde ke střetu 19.07.2023
3	Česká telekomunikační infrastruktura a.s. Olšanská 2681/6 130 00 Praha 3	19.07.2022 <i>mawis</i>	19.07.2022 dojde ke střetu 12.12.2024
4	ČEZ distribuce, a. s. Teplická 874/8, , 405 02 Děčín	19.07.2022 <i>mawis</i>	19.07.2022 dojde ke střetu 19.01.2023
5	ČEZ TICT Services, a.s. Duhová 1531/3 140 53 Praha 4	19.07.2022 <i>mawis</i>	19.07.2022 nedojde ke střetu 19.07.2023
6	GasNet, s.r.o. Plynárenská 499/1 Zábrdovice 602 00 Brno	19.07.2022 <i>mawis</i>	28.07.2022 souhlas s podmínkami 28.07.2024
7	Město Dobříš odbor místního rozvoje Mírové náměstí 119 263 01 Dobříš	19.07.2022 <i>mawis</i>	27.08.2019 podmínka neuvedeno
8	STARNET, s.r.o. Žižkova 226 370 01 České Budějovice	19.07.2022 <i>mawis</i>	03.08.2022 nedojde ke střetu 03.02.2023
9	ČEZ Telco Pro Sertvices, a.s. Duhová 1531/3 140 00 Praha 4	19.07.2022 <i>mawis</i>	19.07.2022 nedojde ke střetu 19.07.2023
10	T - Mobile Czech Republic, a.s. Tomíčková 2144/1 148 00 Praha 4	19.07.2022 <i>mawis</i>	19.07.2022 nedojde ke střetu 19.07.2023
11	Vodafone Czech Republic a.s. Náměstí Junkových 2 155 00 Praha 5	19.07.2022 <i>mawis</i>	19.07.2022 nedojde ke střetu 19.07.2023

12	VHS Dobříš Jiráskova 656 263 01 Dobříš	19.07.2022 <i>mawis</i>	08.08.2022 dojde ke střetu souhlas
13	Befacoal s.r.o., Sokolská 1795/46, 120 00 Praha 2		nelze zkontaktovat
14	Ministerstvo obrany sekce nakládání s majetkem Tychonova 221/1 160 00 Praha 6	27.07.2022 <i>e-mail</i>	25.08.2022 souhlas 25.08.2024
15	ČEZ distribuce, a. s. souhlas OP Teplická 874/8, , 405 02 Děčín	27.07.2022 <i>e-mail</i>	01.08.2022 souhlas 01.08.2023
16	Policie ČR Územní odbor Příbram Dopravní inspektorát Žežická 498, 261023 Příbram VB - Zdaboř	27.07.2022 <i>poštou</i>	18.08.2022 souhlas s podmínkami
17	HZS Středočeského kraje územní odbor Příbram Školní 70 261 01 Příbram	27.07.2022 <i>poštou</i>	09.08.2022 odložení
18	KHS Středočeského kraje územní pracoviště v Příbrami U nemocnice 85 261 80 Příbram	26.07.2022 <i>DS</i>	26.08.2022 souhlas
19	Městský úřad Dobříš koordinované stanovisko Mírové náměstí 119 263 01 Dobříš	27.07.2022 <i>poštou</i>	25.08.2022 souhlas 25.08.2024 podmínky
20	Městský úřad Dobříš Rada města Správa majetku Mírové náměstí 119 263 01 Dobříš	28.07.2022 <i>poštou</i>	06.09.2022 souhlas s podmínkami 06.09.2024
21	Povodí Vltavy, s.p. Závod Dolní Vltava Grafická 36 150 21 Praha 5	28.07.2022 <i>DS</i>	25.10.2022 souhlas s podmínkami 25.10.2024
22	AÚ AV ČR Referát Archeologické památkové péče Kletenská 123/4 118 01 Praha 1 - Malá Strana	06.09.2022 <i>internet</i>	06.09.2022 oznámení splnění povinnosti neuvedeno
23	Kristina Colloredo-Mansfeld Zámecká 5 517 73 Opočno		17.10.2022 souhlas na situaci

24	Dipl. Ing Jerome Colloredo-Mannsfeld Švabinská 279 338 08 Zbiroh		17.10.2022 souhlas na situaci
25	NIPI, o.p.s. Havlíčková 4481/44 586 01 Jihlava	28.07.2022 <i>e-mail</i>	25.08.2022 souhlas
26	NPÚ Sabinova 373/5 Praha 130 11		13.02.2022 souhlas s podmínkami

Lukáš Man
SAGASTA s.r.o.
Novodvorská 1010
142 00 Praha

(dále jen „žadatel“)

Číslo žádosti	Naše značka	Vyřizuje / linka / e-mail	Místo odeslání / dne
202206544	06544/2022/CEPS	Michal Rotbauer / +420381107239 / rotbauer@ceps.cz	Praha / 19. 7. 2022

Stanovisko vlastníka technické infrastruktury (přenosové soustavy) k podmínkám dotčených ochranných pásem podle zákona č. 183/2006 Sb., stavební zákon

Název záměru: II/114 Dobříš, most ev.č.114-017 (dále jen „Záměr“)

Stanovisko se vydává jako podklad pro: Společné řízení (Stanovisko použitelné v řízeních dle § 94s Stavebního zákona.)

Vážený žadateli,

na základě Vaší žádosti o vydání stanoviska podle zákona č. 183/2006 Sb., stavební zákon pro Váš Záměr Vám sdělujeme, že v území označeném Vaším polygonem (viz příloha č. 1 a 2 tohoto stanoviska) se nenachází žádné zařízení přenosové soustavy, ani jeho ochranné pásmo.

Proto nemáme k Záměru připomínky a se Záměrem souhlasíme.

Toto stanovisko má platnost do 19. 07. 2024

Vedeme elektřinu nejvyššího napětí



S pozdravem

ČEPS, a.s.

 ČEPS, a.s.
Elektrárenská 774/2
101 52 Praha 10
DIČ: CZ25702556

Přílohy:

- 1) Polygon zájmového území*
- 2) Seznam parcel a katastrálních území dotčených polygonem zájmového území*

Vedeme elektřinu nejvyššího napětí

Krajská správa a údržba silnic
Středočeského kraje, příspěvková
organizace

Zborovská 81 /11

15000 Praha

Váš dopis značky / ze dne	Naše značka	Vyřizuje	Místo odeslání / dne
0000113072 / 19.07.2022	UPTS/OS/310365/2022	Simona Hulíková	Praha / 19.07.2022

Věc: Vyjádření k existenci podzemních sítí spol. České Radiokomunikace, a.s.

Účel: Spojené územní a stavební řízení

Akce: II/114 Dobříš, most ev.č.114-017

K Vaší žádosti Vám po prošetření aktuálního stavu našich podzemních sítí sdělujeme, že na Vámi vyznačeném území nedojde ke styku s žádným podzemním vedením/zařízením v naší správě.

Z hlediska stávající zájmů Českých Radiokomunikací a.s. nemáme ke shora uvedenému záměru žádné námitky či připomínky.

S pozdravem

Za správnost:


České Radiokomunikace a.s.
Skokanská 2117/1
169 00 Praha 6
(53)

Simona Hulíková
Specialista ochrany sítě

Příloha: Daňový doklad

Platnost tohoto vyjádření je jeden rok od data vystavení, tj. do 19.07.2023

PIN: 9470

Úhradu částky za vyjádření proveďte na účet Českých Radiokomunikací, a.s. Číslo účtu Českých Radiokomunikací, a.s. vč. variabilního symbolu naleznete na přiloženém Zjednodušeném daňovém dokladu.

Žádost č. j. UPTS/OS/310365/2022

Zájmové území



Poznámka: Upozorňujeme Vás, že toto stanovisko **NELZE** uplatnit pro umístění a provoz větrných elektráren.

VYJÁDŘENÍ O EXISTENCI SÍTĚ ELEKTRONICKÝCH KOMUNIKACÍ
společnosti CETIN a.s.
(„Vyjádření“)

A VŠEOBECNÉ PODMÍNKY OCHRANY SÍTĚ ELEKTRONICKÝCH KOMUNIKACÍ
společnosti CETIN a.s.
(„Všeobecné podmínky ochrany SEK“)

toto Vyjádření a Všeobecné podmínky ochrany SEK je vydané dle ustanovení § 101 zákona č. 127/2005 Sb., o elektronických komunikacích a o změně některých souvisejících zákonů, v platném znění („**Zákon o elektronických komunikacích**“), a dle ustanovení § 161 zákona č. 183/2006 Sb., o územním plánování a stavebním řádu, v platném znění („**Stavební zákon**“), a dle příslušných ustanovení zákona č. 89/2012 Sb., občanského zákoníku, v platném znění („**Občanský zákoník**“)

Číslo jednací: 714605/22

Číslo žádosti: 0122 938 848 („Žádost“)

Název akce („ Stavba “)	II/114 Dobříš, most ev.č.114-017	
Důvod vydání Vyjádření („ Důvod vyjádření “)	Stavební řízení	
Žadatel	SAGASTA s.r.o., kontaktní osoba: Lukáš Man, Novodvorská 1010/14, Praha, 14200	
Stavebník	Krajská správa a údržba silnic Středočeského kraje, příspěvková organizace, Zborovská 81/11, Praha, 15000	
Zájmové území	Okres	Příbram
	Obec	Dobříš
	Kat. území / č. parcely	Dobříš
Platnost Vyjádření	19. 7. 2024 („Den konce platnosti Vyjádření“)	

Žadatel Žádostí určil a vyznačil Zájmové území, jakož i určil Důvod Vyjádření.

Na základě určení a vyznačení Zájmového území Žadatelem a na základě určení Důvodu Vyjádření vydává společnost CETIN a.s. následující Vyjádření:

Dojde ke střetu se sítí elektronických komunikací (dále jen „**SEK**“) společnosti a.s.

- (I) Na Žadatelem určeném a vyznačeném Zájmovém území se vyskytuje SEK společnosti CETIN a.s.;
- (II) Společnost CETIN a.s. **za podmínky splnění bodu (III)** tohoto Vyjádření **souhlasí**, aby Stavebník a/nebo Žadatel, je-li Stavebníkem v Zájmovém území vyznačeném v Žádosti, provedl Stavbu a/nebo činnosti povolené příslušným správním rozhodnutím vydaným dle Stavebního zákona;
- (III) Stavebník a/nebo Žadatel, je-li Stavebníkem je povinen řídit se Všeobecnými podmínkami ochrany SEK, které jsou nedílnou součástí Vyjádření;
- (IV) Pro případ, že bude nezbytné přeložení SEK, zajistí vždy takové přeložení SEK její vlastník, společnost CETIN a.s. Stavebník, který vyvolal překládku SEK je dle ustanovení § 104 odst. 17 Zákona o elektronických komunikacích povinen uhradit společnosti CETIN a.s. veškeré náklady na nezbytné úpravy dotčeného úseku SEK, a to na úrovni stávajícího technického řešení;
- (V) Pro účely přeložení SEK dle bodu (IV) tohoto Vyjádření je Stavebník povinen uzavřít se společností CETIN a.s. Smlouvu o realizaci překládky SEK.

Číslo jednací: 714605/22

Číslo žádosti: 0122 938 848

Vyjádření je platné pouze pro Zájmové území určené a vyznačené Žadatelem, jakož i pro Důvod Vyjádření stanovený a určený Žadatelem v Žádosti.

Vyjádření pozbývá platnosti i) v Den konce platnosti Vyjádření, ii) změnou rozsahu Zájmového území či změnou Důvodu Vyjádření uvedeného v Žádosti a/nebo iii) jakýmkoliv porušením kterékoliv povinnosti stanovené Všeobecnými podmínkami ochrany SEK, to vše v závislosti na tom, která ze skutečností rozhodná pro pozbytí platnosti Vyjádření nastane nejdříve.

Společnost CETIN a.s. vydáním tohoto Vyjádření poskytla Žadateli pro Žadatelem určené a vyznačené Zájmové území veškeré informace o SEK dostupné společnosti CETIN a.s. ke dni podání Žádosti.

Ze strany společnosti CETIN a.s. může v některých případech docházet ke zpracování Vašich osobních údajů. Ke zpracování Vašich osobních údajů dochází vždy v souladu s platnými právními předpisy. Konkrétní zásady a podmínky zpracování osobních údajů společností CETIN a.s. jsou dostupné na stránce <https://www.cetin.cz/zasady-ochrany-osobnich-udaju>.

V případě dotazů k Vyjádření kontaktujte prosím asistenční linku 238 461 111.

Přílohami Vyjádření jsou:

- *Všeobecné podmínky ochrany SEK*
- *Informace k vytýčení SEK ve vlastnictví společnosti CETIN a.s.*
- *Situační výkres (obsahuje Zájmové území určené a vyznačené Žadatelem a výřezy účelové mapy SEK)*

Vyjádření vydala společnost **CETIN a.s.** dne: 19. 7. 2022.



CETIN a.s.
Českomoravská 2510/19, Libeň
190 00 Praha 9
DIČ: CZ04084063

102

VŠEOBECNÉ PODMÍNKY OCHRANY SÍTĚ ELEKTRONICKÝCH KOMUNIKACÍ společnosti CETIN a.s.**1. PLATNOST VŠEOBECNÝCH PODMÍNEK**

- i) Tyto Všeobecné podmínky ochrany sítě elektronických komunikací (dále jen „VPOSEK“) tvoří součást Vyjádření (jak je tento pojem definován níže v článku 2 VPOSEK).
- ii) V případě rozporu mezi Vyjádřením a těmito VPOSEK mají přednost ustanovení Vyjádření, pokud není těmito VPOSEK stanoveno jinak.

2. DEFINICE

Níže uvedené termíny, jsou-li použity v těchto VPOSEK a uvozeny velkým písmenem, mají následující význam:

„**CETIN**“ znamená CETIN a.s. se sídlem Českomoravská 2510/19, Libeň, 190 00 Praha 9, IČO: 04084063, zapsaná v obchodním rejstříku vedeném Městským soudem v Praze pod spz. B 20623;

„**Den**“ je kalendářní den;

„**Kabelovod**“ podzemní zařízení sestávající se z tělesa Kabelovodu a kabelových komor, sloužící k zatahování kabelů a ochranných trubek;

„**Občanský zákoník**“ znamená zákon č. 89/2012 Sb., občanský zákoník, ve znění pozdějších předpisů;

„**POS**“ je zaměstnanec společnosti CETIN, pověřený ochranou sítě, Luboš Maněna, tel.: 606 936 184, e-mail: lubos.manena@cetin.cz;

„**Pracovní den**“ znamená Den, který není v České republice dnem pracovního klidu nebo státem uznaným svátkem;

„**Příslušné požadavky**“ znamená jakýkoli a každý příslušný právní předpis, vč. technických norem, nebo normativní právní akt veřejné správy či samosprávy, nebo jakékoli rozhodnutí, povolení, souhlas nebo licenci, včetně podmínek, které s ním souvisí;

„**Překládka**“ je stavba spočívající ve změně trasy vedení SEK ve vlastnictví CETIN nebo přemístění zařízení SEK ve vlastnictví CETIN; Stavebník, který Překládku vyvolal, je dle ustanovení § 104 odst. 17 Zákona o elektronických komunikacích povinen uhradit společnosti CETIN veškeré náklady na nezbytné úpravy dotčeného úseku SEK, a to na úrovni stávajícího technického řešení;

„**SEK**“ je síť elektronických komunikací ve vlastnictví CETIN;

„**Stavba**“ je stavba a/nebo činnosti ve vztahu, k níž bylo vydáno Vyjádření, a je prováděna Stavebníkem a/nebo Žadatelem v souladu s Příslušnými požadavky, povolená příslušným správním rozhodnutím vydaným dle Stavebního zákona;

„**Stavebník**“ je osoba takto označená ve Vyjádření;

„**Stavební zákon**“ je zákon č. 183/2006 Sb., o územním plánování a stavebním řádu;

„**Vyjádření**“ je vyjádření o existenci sítě elektronických komunikací vydané společností CETIN dne 19. 7. 2022 pod č.j. 714605/22;

„**Zájmové území**“ je území označené Žadatelem a/nebo Stavebníkem v Žádosti;

„**Situační výkres**“ je výkres, který je přílohou Vyjádření a obsahuje Zájmové území určené a vyznačené Žadatelem v Žádosti a výřezy účelové mapy SEK;

„**Zákon o elektronických komunikacích**“ je zákon č. 127/2005 Sb., o elektronických komunikacích a o změně některých souvisejících zákonů, ve znění pozdějších předpisů;

„**Žadatel**“ je osoba takto označená ve Vyjádření.

„**Žádost**“ je žádost, kterou Žadatel a/nebo Stavebník požádal CETIN o vydání Vyjádření.

3. PLATNOST A ÚČINNOST VPOSEK

Tyto VPOSEK jsou platné a účinné dnem odeslání Vyjádření na i) adresu elektronické pošty Stavebníka a/nebo Žadatele uvedenou v Žádosti nebo ii) adresu pro doručení prostřednictvím poštovní přepravy uvedenou Stavebníkem a/nebo Žadatelem v Žádosti.

4. OBECNÁ PRÁVA A POVINNOSTI STAVEBNÍKA A/NEBO ŽADATELE

- i) Stavebník, Žadatel je výslovně srozuměn s tím, že SEK je veřejně prospěšným zařízením, byla zřízena ve veřejném zájmu a je chráněna Příslušnými požadavky.
- ii) SEK je chráněna ochranným pásmem, jehož rozsah je stanoven (a) ustanovením § 102 Zákona o elektronických komunikacích a/nebo (b) právními předpisy účinnými před Zákonem o elektronických komunikacích, není-li Příslušnými požadavky stanoveno jinak.
- iii) Stavebník, Žadatel nebo jím pověřená třetí osoba, je povinen při provádění Stavby nebo jiných prací, při odstraňování havárií a projektování staveb, řídit se Příslušnými požadavky, správnou praxí v oboru stavebnictví a technologickými postupy a je povinen učinit veškerá nezbytná opatření vyžadovaná Příslušnými požadavky k ochraně SEK před poškozením. Povinnosti dle tohoto odstavce má Stavebník rovněž ve vztahu k SEK, které se nachází mimo Zájmové území.
- iv) Při zjištění jakéhokoliv rozporu mezi údaji v Situačním výkresu, který je přílohou Vyjádření a skutečným stavem, je Stavebník a/nebo Žadatel povinen bez zbytečného odkladu, nejpozději Den následující po zjištění takové skutečnosti, zjištěný rozpor oznámit POS.
- v) Stavebník, Žadatel nebo jím pověřená třetí osoba, je povinen každé poškození či krádež SEK bezodkladně, nejpozději Den následující po zjištění takové skutečnosti, oznámit takovou skutečnost dohledovému centru společnosti CETIN na telefonní číslo +420 238 464 190.
- vi) Bude-li Stavebník, Žadatel nebo jím pověřená třetí osoba na společnosti CETIN požadovat, aby se jako účastník správního řízení, pro jehož účely bylo toto Vyjádření vydáno, vzdala práva na odvolání proti rozhodnutí vydanému ve správním řízení, je oprávněn kontaktovat POS.

5. POVINNOSTI STAVEBNÍKA PŘI PŘÍPRAVĚ STAVBY

- i) Při projektování Stavby je Stavebník povinen zajistit, aby projektová dokumentace Stavby (i) zohledňovala veškeré požadavky na ochranu SEK vyplývající z Příslušných požadavků, zejména ze Zákona o elektronických komunikacích a Stavebního zákona, (ii) respektovala správnou praxi v oboru stavebnictví a technologické postupy a (iii) umožňovala, aby i po provedení a umístění Stavby dle takové projektové dokumentace byla společnost CETIN, jako vlastník SEK schopna bez jakýchkoli omezení a překážek provozovat SEK, provádět údržbu a opravy SEK.
- ii) Nebude-li možné projektovou dokumentaci zajistit některý, byť i jeden z požadavků dle předchozího odstavce (i) a/nebo umístění Stavby by mohlo způsobit, že nebude naplněn některý, byť i jeden z požadavků dle předchozího odstavce (i), vyvolá Stavebník Překládku.
- iii) Při projektování Stavby, která se nachází nebo je u ní zamýšleno, že se bude nacházet v ochranném pásmu radiových tras společnosti CETIN a překračuje výšku 15 m nad zemským povrchem, a to včetně dočasných objektů zařízení staveníště (jeřáby, konstrukce, atd.) je Stavebník povinen písemně kontaktovat POS za účelem získání konkrétního stanoviska a podmínek k ochraně radiových tras společnosti CETIN a pro určení, zda Stavba vyvolá Překládku. Ochranné pásmo radiových tras v šíři 50m je zakresleno do situačního výkresu, který je součástí tohoto Vyjádření.

VŠEOBECNÉ PODMÍNKY OCHRANY SÍTĚ ELEKTRONICKÝCH KOMUNIKACÍ společnosti CETIN a.s.

- (iv) Pokud se v Zájmovém území nachází podzemní silové vedení (NN) ve vlastnictví společnosti CETIN, je Stavebník povinen ve vztahu k projektové dokumentaci zajistit totéž, co je uvedeno pod písm (i) tohoto článku 5, přičemž platí, že Stavebník vyvolá Překládku v případech uvedených pod písm (ii) tohoto článku 5.
- (v) Stavebník je povinen při projektování Stavby, která je stavbou (a) zařízení silových elektrických sítí (VN, VVN a ZVVN) a/nebo (b) trakčních vedení, provést výpočet či posouzení rušivých vlivů na SEK, zpracovat ochranná opatření, to vše dle a v souladu s Příslušnými požadavky. Stavebník je povinen nejpozději třicet (30) Dnů před podáním žádosti o vydání příslušného správního rozhodnutí k umístění Stavby dle Stavebního zákona předat POS výpočet či posouzení rušivých vlivů na SEK a zpracovaná ochranná opatření.
- (vi) Je-li Stavba v souběhu s Kabelovodem, nebo Kabelovod kříží, je Stavebník povinen nejpozději ke Dni, ke kterému započne se zpracováním projektové dokumentace ke Stavbě, oznámit POS a zpracovat POS (a) veškeré případy, kdy trajektorie podvrtná a protlaků budou vedeny ve vzdálenosti menší, než je 1,5 m od Kabelovodu a (b) jakékoliv výkopové práce, které budou nebo by mohly být vedeny v úrovni či pod úrovní Kabelovodu nebo kabelové komory.
- (vii) Je-li Stavba umístěna nebo má být umístěna v blízkosti Kabelovodu, ve vzdálenosti menší, než jsou 2 m nebo kříží-li Stavba Kabelovod ve vzdálenosti menší, než je 0,5 m nad nebo kdekoliv pod Kabelovodem, je Stavebník povinen předložit POS k posouzení zakreslení Stavby v příčných řezech, přičemž do příčného řezu je Stavebník rovněž povinen zakreslit profil kabelové komory.

6. POVINNOSTI STAVEBNÍKA PŘI PROVÁDĚNÍ STAVBY

- (i) Stavebník je před započítím jakýchkoliv zemních prací ve vztahu ke Stavbě povinen vytyčit trasu SEK na terénu dle Příslušných požadavků a dle Stavebního zákona. S vytyčenou trasou SEK je Stavebník povinen seznámit všechny osoby, které budou anebo by mohly zemní práce ve vztahu ke Stavbě provádět. V případě porušení této povinnosti bude Stavebník odpovědný společnosti CETIN za náklady a škody, které porušením této povinnosti společnosti CETIN vzniknou a je povinen je společnosti CETIN uhradit.
- (ii) Pět (5) Pracovních dní před započítím jakýchkoliv prací ve vztahu ke Stavbě je Stavebník povinen oznámit společnosti CETIN, že zahájí práce či činnosti ve vztahu ke Stavbě. Písemné oznámení dle předchozí věty zašle Stavebník na adresu elektronické pošty POS a bude obsahovat minimálně číslo jednací Vyjádření a kontaktní údaje Stavebníka.
- (iii) Stavebník je povinen zabezpečit a zajistit SEK proti mechanickému poškození, a to zpravidla dočasným umístěním silničních betonových panelů nad kabelovou trasou SEK. Do doby, než je zajištěna a zabezpečena ochrana SEK proti mechanickému poškození, není Stavebník oprávněn přejíždět vozidly nebo stavební mechanizací kabelovou trasu SEK. Při přepravě vysokých nákladů nebo při projíždění stroji, vozidly či mechanizací pod nadzemním vedením SEK je Stavebník povinen prověřit, zda výška nadzemního vedení SEK je dostatečná a umožňuje spolehlivý a bezpečný způsob přepravy nákladu či průjezdu strojů, vozidel či mechanizace.
- (iv) Při provádění zemních prací v blízkosti SEK je Stavebník povinen postupovat tak, aby nedošlo ke změně hloubky uložení nebo prostorového uspořádání SEK. V místech, kde SEK vystupuje ze země do budovy, rozváděče, na sloup apod. je Stavebník povinen vykonávat zemní práce se zvýšenou mírou opatrnosti, výkopové práce v blízkosti sloupů nadzemního vedení SEK je Stavebník povinen provádět v takové vzdálenosti od sloupu nadzemního vedení SEK,

kteřá je dostatečná k tomu, aby nedošlo nebo nemohlo dojít k narušení stability sloupu nadzemního vedení SEK. Stavebník je povinen zajistit, aby jakoukoliv jeho činností nedošlo bez souhlasu a vědomí společnosti CETIN (a) ke změně nivelety terénu, a/nebo (b) k výsadbě trvalých porostů, a/nebo (c) ke změně rozsahu a změně konstrukce zpevněných ploch. Pokud došlo k odkrytí SEK, je Stavebník povinen SEK po celou dobu odkrytí náležitě zabezpečit proti prověšení, poškození a odcizení.

- (v) Zjistí-li Stavebník kdykoliv během provádění prací ve vztahu ke Stavbě jakýkoliv rozpor mezi údaji v projektové dokumentaci a skutečností, je povinen bezodkladně přerušit práce a oznámit zjištěný rozpor na adresu elektronické pošty POS. Stavebník není oprávněn pokračovat v pracích ve vztahu ke Stavbě do doby, než získá písemný souhlas POS s pokračováním prací.
- (vi) Stavebník není bez předchozího písemného souhlasu společnosti CETIN oprávněn manipulovat s kryty kabelových komor, jakkoliv zakrývat vstupy do kabelových komor, a to ani dočasně, vstupovat do kabelových komor, jakkoliv manipulovat s případně odkrytými prvky SEK či s jakýmkoliv jiným zařízením se SEK souvisejícím. Rovněž bez předchozího písemného souhlasu společnosti CETIN není Stavebník oprávněn umístit nad trasou Kabelovodu jakoukoliv jinou síť technické infrastruktury v podélném směru.
- (vii) Byla-li v souladu s Vyjádřením a těmito VPOSEK odkryta SEK je Stavebník povinen tři (3) Pracovní dny před zakrytím SEK písemně oznámit POS zakrytí SEK a vyzvat ho ke kontrole před zakrytím. Oznámení Stavebníka dle předchozí věty musí obsahovat minimálně předpokládaný Den zakrytí, číslo jednací Vyjádření a kontaktní údaje Stavebníka. Stavebník není oprávněn provést zakrytí do doby, než získá písemný souhlas POS se zakrytím.

7. ROZHODNÉ PRÁVO

Vyjádření a VPOSEK se řídí českým právem, zejména Občanským zákoníkem, Zákonem o elektronických komunikacích a Stavebním zákonem. Veškeré spory z Vyjádření či VPOSEK vyplývající budou s konečnou platností řešeny u příslušného soudu České republiky.

8. PÍSEMNÝ STYK

Písemným stykem či pojmem „písemně“ se pro účely Vyjádření a VPOSEK rozumí předání zpráv jedním z těchto způsobů:

- v listinné podobě;
- e-mailovou zprávou se zaručeným elektronickým podpisem dle zák. č. 227/2000 Sb., o elektronickém podpisu a o změně některých dalších zákonů (zákon o elektronickém podpisu), ve znění pozdějších předpisů;

9. ZÁVĚREČNÁ USTANOVENÍ

- (i) Stavebník, Žadatel nebo jím pověřená třetí osoba je počinaje Dnem převzetí Vyjádření povinen užít informace a data uvedená ve Vyjádření pouze a výhradně k účelu, pro který mu byla tato poskytnuta. Stavebník, Žadatel nebo jím pověřená třetí osoba není oprávněn informace a data rozmnožovat, rozšiřovat, pronajímat, půjčovat či jinak umožnit jejich užívání třetí osobou bez předchozího písemného souhlasu společnosti CETIN.
- (ii) Pro případ porušení kterékoliv z povinností Stavebníka, Žadatele nebo jím pověřené třetí osoby, založené Vyjádřením /nebo těmito VPOSEK je Stavebník, Žadatel či jím pověřená třetí osoba odpovědný za veškeré náklady a škody, které společnosti CETIN vzniknou porušením povinností Stavebníka, Žadatele nebo jím pověřené třetí osoby.

Číslo jednací: 714605/22

Číslo žádosti: 0122 938 848

Informace k vytyčení *SEK*

V případě požadavku na vytyčení *PVSEK* společnosti *CETIN a.s.* se, prosím, obraťte na společnosti uvedené níže.

CETIN a.s. - středisko Praha a Stř.Čechy

se sídlem: Českomoravská 2510/19, Libeň, 190 00 Praha 9
IČ: 04084063 DIČ: CZ04084063
kontakt: tel: 238461858 obslužná doba po-pa 7 - 15 hod

ARITMET s.r.o.

se sídlem: Gutova 2134/26, 100 00 Praha 10
IČ: 27951529 DIČ: CZ27951529
kontakt: Mikuláš Záworka, mobil: 606213599, e-mail: mikulas.zaworka@aritmet.cz
Štěpán Klemens, mobil: 728445254, e-mail: stepan.klemens@aritmet.cz

FORTEl s.r.o.

se sídlem: Nušlova 2286, 158 00 Praha 5
IČ: 62909380 DIČ: CZ62909380
kontakt: Petr Lásk, mobil: 602308933, e-mail: fortel@fortel.cz

Chadima Zdeněk

se sídlem: Máchova 257, 539 73 Skuteč
IČ: 01222163 DIČ:
kontakt: Zdeněk Chadima, tel: 731115933, e-mail: z.chadima@tiscali.cz

Ing. Václav Hlavatý

se sídlem: V Lukách 2162, 269 01 Rakovník
IČ: 44255501 DIČ:
kontakt: Ing. Václav Hlavatý, mobil: 606632506, e-mail: dobrahlava@seznam.cz

Milouš Koloušek

se sídlem: Novovysočanská 827/36, 190 00 Praha - Vysočany
IČ: 76397238 DIČ:
kontakt: Milouš Koloušek, mobil: 605297296, e-mail: mkolousek@ixcon.cz

Miroslav Kraušner

se sídlem: Jaselská 1159, 295 01 Mnichovo Hradiště
IČ: 64721051 DIČ: CZ64721051
kontakt: Miroslav Kraušner, mobil: 602350825, e-mail: spojdrat@seznam.cz

NEWTELELINE spol. s r.o.

se sídlem: Praha 6, Bělohorská 185/163 169 00
IČ: 48108421 DIČ: CZ48108421
kontakt: Michal Schonauer, mobil: 608333920, e-mail: michal.schonauer@ntl.cz

SITEL, spol. s r.o.

se sídlem: Baarova 957/15, 140 00 Praha 4
IČ: 44797320 DIČ: CZ 44797320
kontakt: Zdeněk Halamka, mobil: 602 234 287, e-mail: zhalamka@sitel.cz

Číslo jednací: 714605/22

Číslo žádosti: 0122 938 848

SPOJMONT s.r.o.

se sídlem: Žitavského 556, 156 00 Praha 5
IČ: 61501387 DIČ: CZ61501387
kontakt: Miloslav Možný, mobil: 777794853, e-mail: info@spojmont.cz
Jan Adámek, mobil: 777226627, e-mail: info@spojmont.cz

SUPTel a.s.

se sídlem: Hřbitovní 1322/15, 312 16 Plzeň
IČ: 25229397 DIČ: CZ25229397
kontakt: Bohumír Fulín, mobil: 724635314, e-mail: fulin@suptel.cz
Jiří Kalfířt, mobil: 724635351, e-mail: kalfirt@suptel.cz
Vlastimil Koudelka, mobil: 725277777, e-mail: koudelka@suptel.cz

Vegacom, a.s.

se sídlem: Novodvorská 1010/14, 142 01 Praha 4
IČ: 25788680 DIČ: CZ25788680
kontakt: Milan Novotný, mobil: 724 437 713, e-mail: novotnym@vegacom.cz.

TEMO-TELEKOMUNIKACE, a.s.

se sídlem: U Záběhlického zámku 233/15, 106 00 Praha 10
IČ: 25740253 DIČ: CZ25740253
kontakt: Michal Nun, mobil: 601 378 578, vytyceni@temo.cz

SAGASTA s.r.o.

Novodvorská 1010/14

14200 Praha

NAŠE ZNAČKA

0101778230

VYŘÍZENO DNE

19.07.2022

Sdělení o existenci energetického zařízení, sítě pro elektronickou komunikaci nebo zařízení technické infrastruktury v majetku společnosti ČEZ Distribuce, a. s., pro akci:

II/114 Dobříš, most ev.č.114-017

Vážený zákazníku,

Na základě Vaší žádosti 0101778230 ze dne 19.07.2022 Vám zasíláme sdělení o existenci energetického zařízení, sítě pro elektronickou komunikaci nebo zařízení technické infrastruktury v majetku společnosti ČEZ Distribuce, a. s., ve Vámi vymezeném zájmovém území.

Dovolujeme si Vás upozornit, že **sdělení nenahrazuje** vyjádření provozovatele distribuční soustavy k projektové dokumentaci pro územní nebo stavební řízení, k připojení nového odběru, zdroje elektrické energie nebo k navýšení rezervovaného příkonu a výkonu a s výjimkou havárií ani souhlas s činností v ochranném pásmu.

Toto sdělení je platné do 19.01.2023 a je jedním z podkladů pro zpracování projektové dokumentace, pokud je taková dokumentace zpracovávána.

V majetku ČEZ Distribuce, a. s., se na Vámi uvedeném zájmovém území nachází nebo ochranným pásmem zasahuje energetické zařízení typu:

	síť NN	síť VN	síť VVN
Podzemní síť	střet		
Nadzemní síť			

Stanice	
---------	--

V majetku ČEZ Distribuce, a. s., se na Vámi uvedeném zájmovém území nachází nebo ochranným pásmem zasahuje síť pro elektronickou komunikaci typu:

	síť pro elektronickou komunikaci
Podzemní síť	
Nadzemní síť	

Zařízení technické infrastruktury zahrnuje zejména vodovodní, kanalizační a plynové přípojky pro objekty ČEZ Distribuce a. s., a dále pak další podzemní a nadzemní zařízení sloužící pro provoz distribuční sítě. V majetku ČEZ Distribuce, a. s., se na Vámi uvedeném zájmovém území nachází nebo ochranným pásmem zasahuje zařízení technické infrastruktury:

	zařízení technické infrastruktury
Nadzemní nebo podzemní	

Energetické zařízení (mimo nadzemních sítí NN), zařízení sítě pro elektronickou komunikaci a zařízení technické infrastruktury je chráněno ochranným pásmem podle § 46 zákona č. 458/2000 Sb., o podmínkách podnikání a o výkonu státní správy v energetických odvětvích a o změně některých zákonů (energetický zákon), ve znění pozdějších předpisů. Přibližný průběh tras energetických zařízení, sítě pro elektronickou komunikaci (v trase kabelového vedení může být uloženo několik kabelů energetických i komunikačních) a tras zařízení technické infrastruktury zasíláme v příloze tohoto dopisu.

V případě existence **podzemních** energetických zařízení, sítě pro elektronickou komunikaci nebo zařízení technické infrastruktury je povinností stavebníka alespoň 14 dní před započatím zemních prací požádat telefonicky na 800 850 860 nebo e-mailem na info@cezdistribuce.cz o tzv. **vytyčení trasy podzemního zařízení**, sítě pro elektronickou komunikaci nebo zařízení technické infrastruktury. O vytyčení lze požádat pouze na základě vydaného sdělení o existenci energetického zařízení, sítě pro elektronickou komunikaci nebo zařízení technické infrastruktury, a to (mimo havárií) nejpozději 30 dní před koncem jeho platnosti.

Dojde-li k obnažení podzemního vedení nebo k poškození energetického zařízení, sítě pro elektronickou komunikaci nebo zařízení se sítí pro elektronickou komunikaci související nebo zařízení technické infrastruktury ve vlastnictví ČEZ Distribuce, a. s., nahláste nám prosím tuto skutečnost bezodkladně jako poruchu na bezplatnou linku 800 850 860.

Pokud uvažovaná **akce nebo činnost zasáhne do ochranného pásma** nadzemních vedení, trafostanic nebo sítě pro elektronickou komunikaci, popř. bude po vytyčení zjištěno, že zasahuje do ochranného pásma podzemních energetických zařízení nebo zařízení pro elektronickou komunikaci, je nutné písemně požádat společnost ČEZ Distribuce, a. s., o souhlas s činností v ochranném pásmu (formulář je k dispozici na www.cezdistribuce.cz v části Formuláře / Činnosti v ochranných pásmech, kontaktní údaje pro podání Vaší žádosti naleznete v zápatí). Jestliže uvažovaná akce vyvolá potřebu dílčí změny trasy vedení nebo přemístění některých prvků energetického zařízení nebo sítě pro elektronickou komunikaci včetně souvisejícího zařízení, je nutné včas společnost ČEZ Distribuce, a. s., požádat o přeložku zařízení podle § 47 energetického zákona.

Zároveň Vás upozorňujeme, že v zájmovém území se může nacházet taktéž energetické zařízení, sít' pro elektronickou komunikaci nebo zařízení technické infrastruktury, které není v majetku společnosti ČEZ Distribuce, a. s.

V souvislosti s výše uvedeným si Vás dovoluujeme upozornit, že uvedené sdělení včetně jeho příloh obsahuje skutečnosti tvořící obchodní tajemství společnosti ČEZ Distribuce, a. s. Poskytnuté informace jsou dále také důvěrnými informacemi a obchodně citlivými informacemi společnosti ČEZ Distribuce, a. s. Z výše uvedených důvodů si Vás proto společnost ČEZ Distribuce, a. s., dovoluje upozornit, že s poskytnutými informacemi je potřeba nakládat dle platných právních předpisů, v opačném případě se vystavujete postihu ve smyslu platné právní úpravy. V této souvislosti si Vás dále dovoluujeme upozornit, že požadované informace nesmí být předány, sděleny, využity, zpřístupněny, či jiným způsobem postoupeny na jakoukoli třetí osobu bez předchozího prokazatelného souhlasu společnosti ČEZ Distribuce, a. s. Informace o existenci energetického zařízení, sítě pro elektronickou komunikaci a zařízení technické infrastruktury mohou být využity pouze pro účel, pro který byly vyžádány.

S pozdravem

ČEZ Distribuce, a. s.

Děčín, Děčín IV-Podmokly
Teplická 874/8
PSČ 405 02
IČ: 24729035

Přílohy

1. Situační výkres zájmového území
2. Podmínky pro provádění činností v ochranných pásmech energetických zařízení, sítě pro elektronickou komunikaci a zařízení technické infrastruktury



ŽADATEL
SAGASTA s.r.o.
Novodvorská 1010/14
14200 Praha

NAŠE ZNAČKA
0700580425

VYŘIZUJE / LINKA

VYŘÍZENO DNE
19.07.2022

Sdělení o existenci komunikačního vedení společnosti ČEZ ICT Services, a. s.

Název akce: II/114 Dobříš, most ev.č.114-017

Účel: **Spojené územní a stavební řízení**

Vážený zákazníku,
dovolujeme si reagovat na Vaši žádost číslo 0700580425 ze dne 19.07.2022, která se týkala sdělení o existenci komunikačního zařízení na Vámi určeném zájmovém území.

Dle vědomí společnosti ČEZ ICT Services, a. s., se na Vámi vymezeném zájmovém území:
nenachází komunikační zařízení v majetku společnosti ČEZ ICT Services, a. s.

Zároveň si Vás dovoluujeme upozornit, že není vyloučeno, že se ve Vámi vymezeném zájmovém území nachází jiné zařízení, které není v majetku společnosti ČEZ ICT Services, a. s.

Toto sdělení je platné do 19.07.2023.

V souvislosti s výše uvedeným si Vás dovoluujeme upozornit, že sdělení o existenci či neexistenci sítí představuje skutečnosti tvořící obchodní tajemství společnosti ČEZ ICT Services, a. s. Poskytnuté informace jsou dále také důvěrnými informacemi společnosti ČEZ ICT Services, a. s. Z výše uvedených důvodů si Vás proto společnost ČEZ ICT Services, a. s., dovoluje upozornit, že s poskytnutými informacemi je potřeba nakládat dle platných právních předpisů, v opačném případě se vystavujete postihu ve smyslu platné právní úpravy. V této souvislosti si Vás dovoluujeme rovněž upozornit, že požadované informace nesmí být předány, sděleny, využity, zpřístupněny, či jiným způsobem postoupeny na jakoukoli třetí osobu bez předchozího prokazatelného souhlasu společnosti ČEZ ICT Services, a. s. Informace o existenci sítí mohou být využity pouze pro účel, pro který byly vyžádány.

ČEZ ICT Services, a. s.

Praha, Praha 4
Duhová 1531/3
PSČ 140 53
IČ: 26470411

Přílohy

Situační výkres zájmového území



naše značka
5002655286
vyřizuje
Renáta Korandová
datum
28.07.2022

SAGASTA s.r.o.
Novodvorská 1010/14
14200 Praha

Věc:
II/114 Dobříš, most ev.č.114-017

K.ú. - p.č.: Dobříš

Stavebník: Krajská správa a údržba silnic Středočeského kraje, příspěvková organizace, Zborovská 81/11, 15000 Praha

Účel stanoviska: Povolení stavby - stavební režim (ÚR+SP)

GasNet, s.r.o., jako provozovatel distribuční soustavy (PDS) a technické infrastruktury, zastoupený GasNet Služby, s.r.o., vydává toto stanovisko:

V ZÁJMOVÉM ÚZEMÍ STAVBY SE NACHÁZÍ TATO PLYNÁRENSKÁ ZAŘÍZENÍ A PLYNOVODNÍ PŘÍPOJKY:
- STL plynovod d50/PE a STL plynovodní přípojka PE

Na základě předložené situace byl předán informační zákres.

Pro realizaci stavby stanovujeme tyto podmínky:

- PŘED ZAHÁJENÍM STAVBY BUDE PROVEDENO PŘESNÉ VYTÝČENÍ PLYNÁRENSKÝCH ZAŘÍZENÍ A PLYNOVODNÍCH PŘÍPOJEK (dále jen PZ), viz.odst.1 tohoto stanoviska - poskytnutý zákres je pouze ORIENTAČNÍ.

- Při souběhu, křížení technické IS s PZ a při realizaci stavby požadujeme dodržení ČSN 73 6005, TPG 702 01, TPG 702 04, TPG 700 03, zákon č.458/2000 Sb. ve znění pozdějších předpisů, případně další předpisy související s uvedenou stavbou.

- Zemní, demoliční, stavební práce v prostoru ochranného pásma PZ, které činí 1m na každou stranu od půdorysu, budou prováděny výhradně ručním způsobem a s maximální opatrností, nesmí dojít k poškození PZ. Všechny práce musí být vykonávány tak, aby v žádném případě nenarušily bezpečný provoz PZ.

- Po dobu realizace stavby nebude v ochranném pásmu PZ prováděna deponie zeminy, stavebního materiálu a nebude zde umístováno zařízení staveníště.

- V ochranném pásmu PZ nesmí být umístovány žádné nadzemní stavby. Základy staveb; podezdívky, patky; pilíře je nutno umístit tak, aby mezi obrysem potrubí PZ a obrysem stavebního objektu byla dodržena vzdálenost min. 1 metr.

- Novými zpevněnými plochami a terénními úpravami při realizaci stavby nesmí dojít ke změně stávajícího krytí PZ nebo jen v souladu s ČSN 73 6005. Při realizaci stavby je nutné dodržet minimální a maximální doporučené krytí PZ dle ČSN 73 6005, tabulka B.1.

- V případě nutnosti provádění terénních úprav pozemku nad PZ, musí být průkazně zjištěna hloubka uložení stávajícího PZ. Následné úpravy terénu musí být provedeny tak, aby konečné uložení PZ bylo prokazatelně od 0,80 - 1,50 m dle ČSN 736005, tabulka B1.

- Při odstraňování stromů a keřů nesmí dojít k poškození PZ. Při případném dolování pařezu lze v ochranném pásmu PZ

GasNet Služby, s.r.o.

Plynárenská 499/1 · Zábřovice · 602 00 Brno · T 555 90 10 10 · www.gasnet.cz

IČ: 27935311 · DIČ: CZ27935311

Zápis do obchodního rejstříku: Krajský soud v Brně, sp. zn. C 57165, dne 26. 7. 2007

Certificate of incorporation: Regional Court in Brno, ref. number C 57165, on 26th July 2007

Zákaznická linka GasNet 555 90 10 10, info@gasnet.cz, www.gasnet.cz

vykonávat zemní práce pouze ručně. Zasahují-li kořeny pod PZ, je třeba je obnažit a přerušit, aby nedošlo k posunu, popř. poškození PZ.

- Při vysazování stromů a okrasných dřevin požadujeme dodržet od stávajícího PZ vzdálenost minimálně 2 m na obě strany. Nová výsadba musí umožnit budoucí rekonstrukci či opravu PZ a nesmí ohrozit bezpečný provoz PZ.

- Pokud realizace stavby vyvolá výškovou nebo směrovou úpravu trasy PZ, bude toto posuzováno jako přeložka, náklady budou hrazeny investorem stavby.

GasNet Služby, s.r.o. si vyhrazuje právo vydání případných dalších podmínek, pokud by to okolnosti výstavby vyžadovaly.

V rozsahu této stavby souhlasíme s povolením stavby dle zákona 183/2006 Sb. ve znění pozdějších předpisů. Tento souhlas platí pro územní řízení, řízení o územním souhlasu, veřejnoprávní smlouvy pro umístění stavby, zjednodušené územní řízení, ohlášení, stavební řízení, společné územní a stavební řízení, veřejnoprávní smlouvu o provedení stavby nebo oznámení stavebního záměru s certifikátem autorizovaného inspektora.

V zájmovém území se mohou nacházet plynárenská zařízení jiných vlastníků či správců, případně i dlouhodobě nefunkční/neprovozovaná plynárenská zařízení bez dostupných informací o jejich poloze a vlastnictví.

Plynárenská zařízení a plynovodní přípojky (dále jen PZ) jsou dle ust. § 2925 zákona č. 89/2012 Sb., občanského zákoníku, provozovány jako zařízení zvláště nebezpečná a z tohoto důvodu jsou chráněna ochranným pásmem dle zákona č. 458/2000 Sb. ve znění pozdějších předpisů.

Rozsah ochranného pásma je stanoven v zákoně 458/2000 Sb. ve znění pozdějších předpisů.

Stavební činnosti je možné realizovat pouze při dodržení podmínek stanovených v tomto stanovisku. Nebudou-li tyto podmínky dodrženy, budou stavební činnosti považovány dle § 68 zákona č. 458/2000 Sb. ve znění pozdějších předpisů za činnost bez našeho předchozího souhlasu. Při každé změně projektu nebo stavby (zejména trasy navrhovaných inženýrských sítí) je nutné požádat o nové stanovisko k této změně.

Nedodržení podmínek uvedených v tomto stanovisku zakládá odpovědnost stavebníka za vzniklé škody.

Za stavební činnosti se pro účely tohoto stanoviska považují všechny činnosti prováděné v ochranném pásmu PZ (tzn. bezvýkopové technologie a terénní úpravy) a činnosti mimo ochranné pásmo, pokud by takové činnosti mohly ohrozit bezpečnost a spolehlivost PZ (např. trhací práce, sesuvy půdy, vibrace, apod.).

Případné zřizování stavenišť, skladování materiálů, stavebních strojů apod. bude realizováno mimo ochranné pásmo PZ (není-li ve stanovisku uvedeno jinak).

Při použití nákladních vozidel, stavebních strojů a mechanismů požadujeme zabezpečit případný přejezd přes PZ uložením betonových panelů v místě přejezdu PZ.

PŘI REALIZACI STAVBY BUDOU DODRŽENY TYTO PODMÍNKY PRO PROVÁDĚNÍ STAVEBNÍ ČINNOSTI:

(1) Před zahájením stavební činnosti bude provedeno vytyčení trasy a přesné určení uložení PZ. Vytyčení trasy provede příslušná regionální oblast ZDARMA. Formulář a kontakt naleznete na <https://www.gasnet.cz/cs/ds-vytyceni-pz/>, lze využít QR kód, který je uveden v tomto stanovisku. Při podání žádosti uvede žadatel naši značku (číslo jednací) uvedenou v úvodu tohoto stanoviska a sdělí termín zahájení a ukončení stavby. O provedeném vytyčení trasy bude sepsán protokol. Přesné určení uložení PZ (sondou) je povinen provést stavebník na svůj náklad.
BEZ VYTYČENÍ TRASY A PŘESNÉHO URČENÍ ULOŽENÍ PZ STAVEBNÍKEM NESMÍ BÝT VLASTNÍ STAVEBNÍ ČINNOST ZAHÁJENA. VYTYČENÍ POVAŽUJEME ZA ZAHÁJENÍ STAVEBNÍ ČINNOSTI V OCHRANNÉM A BEZPEČNOSTNÍM PÁSMU PZ. PROTOKOL O VYTYČENÍ MÁ PLATNOST 2 MĚSÍCE.

(2) Stavebník je povinen stavebnímu podnikateli prokazatelně předat kopii tohoto stanoviska. Převzetí kopie stvrdí stavební podnikatel stavebníkovi svým podpisem a zápisem do stavebního deníku. Pracovníci provádějící stavební činnosti budou prokazatelně seznámeni s polohou PZ, rozsahem ochranného pásma a těmito podmínkami.

(3) Bude dodržena mj. ČSN 73 6005, TPG 702 01, TPG 702 04, TPG 700 03, zákon č. 458/2000 Sb. ve znění pozdějších předpisů, případně další předpisy související s uvedenou stavbou.

(4) Při provádění stavební činnosti v ochranném pásmu PZ vč. přesného určení uložení PZ je stavebník povinen učinit taková opatření, aby nedošlo k poškození PZ nebo ovlivnění jejich bezpečnosti a spolehlivosti provozu. Nebude použito nevhodného nářadí, zemina bude těžena pouze ručně bez použití pneumatických, elektrických, bateriových a motorových

náradí.

(5) V případě použití bezvýkopových technologií (např. protlaku) bude před zahájením stavební činnosti provedeno úplné obnažení PZ v místě křížení na náklady stavebníka. Technologie musí být navržena tak, aby v místě křížení nebo souběhu s PZ byl dostatečný stranový nebo výškový odstup od PZ, který zajistí nepoškození PZ během prací a to s ohledem na použitou bezvýkopovou technologii a všechny její účinky na okolní terén. V případě, že nemůže být tato podmínka dodržena, nesmí být použita bezvýkopová technologie.

(6) Odkrytá PZ budou v průběhu nebo při přerušení stavební činnosti řádně zabezpečena proti jejich poškození.

(7) Poklopy uzávěrů a ostatních armatur na PZ, vč. hlavních uzávěrů plynu (HUP) na odběrném plynovém zařízení udržovat stále přístupné a funkční po celou dobu trvání stavební činnosti.

(8) Bude zachována hloubka uložení PZ (není-li ve stanovisku uvedeno jinak).

(9) Stavebník je povinen neprodleně oznámit každé i sebemenší poškození PZ (vč. drobných vrypů do PE potrubí, poškození izolace, signalizačního vodiče, výstražné fólie, markeru atd.) na telefon 1239.

(10) Před provedením zásypu výkopu a v průběhu stavby bude provedena kontrola dodržení podmínek stanovených pro stavební činnosti v ochranném pásmu PZ. Povinnost kontroly se vztahuje i na PZ, která nebyla odhalena. Kontrolu provede příslušná regionální oblast (formulář a kontakt naleznete na <https://www.gasnet.cz/cs/ds-vytyceni-pz/>, lze využít QR kód, který je uveden v tomto stanovisku). Při žádosti uvede žadatel naši značku (číslo jednací) uvedenou v úvodu tohoto stanoviska. Kontrolu je třeba objednat min. 5 dnů předem. Předmětem kontroly je také ověření dodržení stanovené odstupové vzdálenosti staveb, které byly povoleny v ochranném a bezpečnostním pásmu PZ.

(11) O provedené kontrole bude sepsán protokol. Bez provedené kontroly nesmí být PZ zasypána. Stavebník je povinen na základě výzvy provozovatele PZ, nebo jeho zástupce doložit průkaznou dokumentaci o nepoškození PZ během výstavby nebo provést na své náklady kontrolní sondy v místě styku stavby s PZ.

(12) Plynárenské zařízení a plynovodní přípojky budou před zásypem výkopu řádně podsypány a obsypány, bude provedeno zhutnění a bude osazena výstražná fólie žluté barvy, to vše v souladu s předpisem provozovatele distribuční soustavy „Zásady pro projektování, výstavbu, rekonstrukce a opravy“, který naleznete na <https://www.gasnet.cz/cs/technicke-dokumenty/> a v souladu s ČSN EN 12007-1-4, TPG 702 01, TPG 702 04.

(13) Neprodleně po skončení stavební činnosti budou řádně osazeny všechny poklopy a nadzemní prvky PZ.

(14) Pokud stavebník nedodrží podmínky stanovené tímto stanoviskem bude činnost stavebníka vyhodnocena provozovatelem PZ jako narušení ochranného nebo bezpečnostního pásma PZ a budou z toho vyvozeny příslušné důsledky.

Platí pouze pro území vyznačené v příloze tohoto stanoviska a to 24 měsíců ode dne jeho vydání.

V případě dotčení pozemku v majetku společnosti GasNet, s.r.o. je třeba dále projednat smluvní vztah k tomuto pozemku. Kontakt na projednání naleznete na adrese www.gasnet.cz/cs/kontaktni-system/, činnost Smluvní vztahy - pozemky a budovy plynárenských zařízení.

Za správnost a úplnost dokumentace předložené s žádostí včetně jejího souladu s platnými předpisy plně zodpovídá její zpracovatel. Stanovisko nenahrazuje případná další stanoviska k jiným částem stavby.

V případě další korespondence nebo jednání (např. změna stavby) uvádějte naši značku - 5002655286 a datum tohoto stanoviska. Kontakty jsou k dispozici na <https://www.gasnet.cz/cs/kontaktni-system/>.



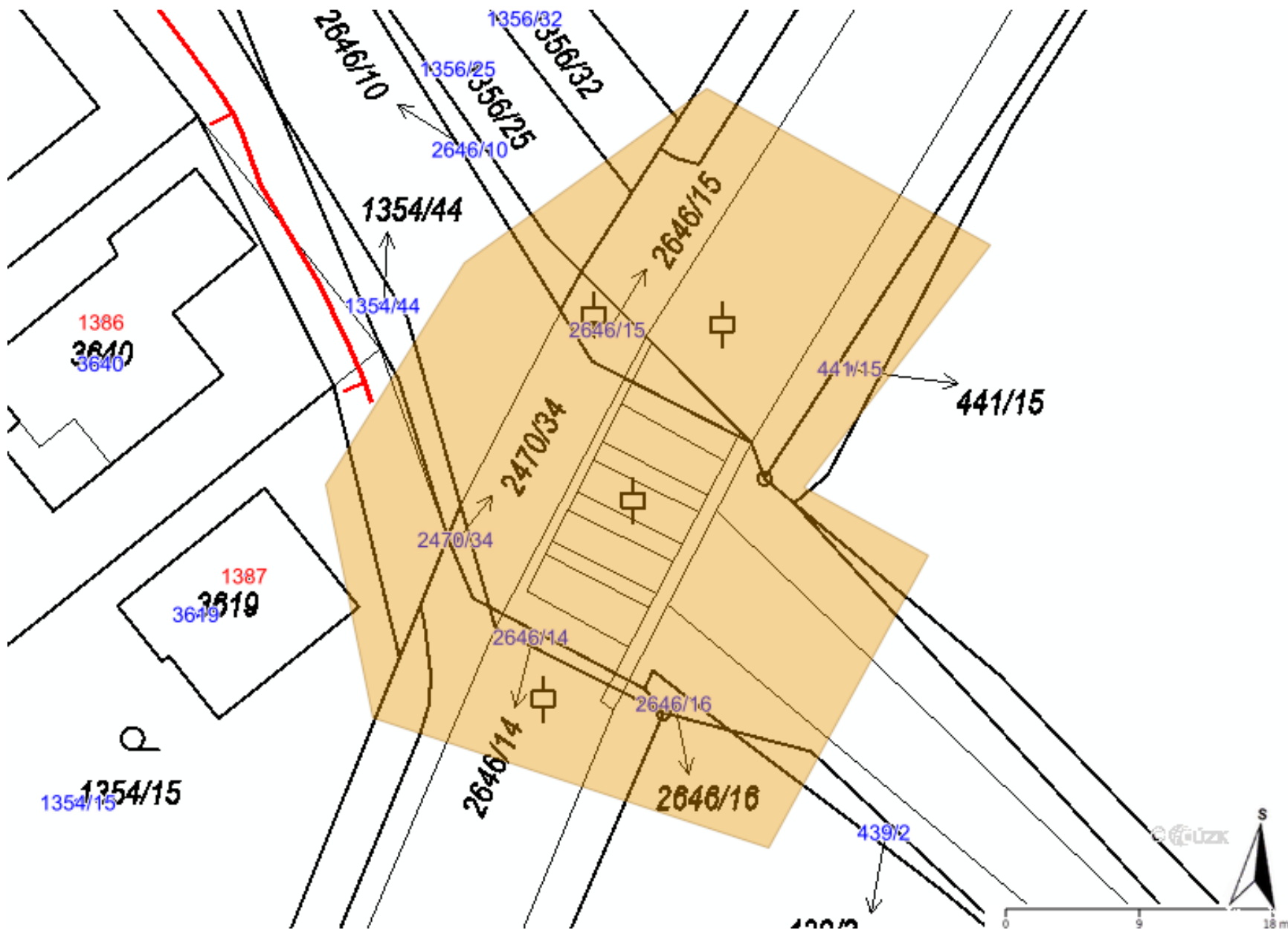
GasNet, s.r.o.
zastoupená společností GasNet Služby, s.r.o., IČ 27935311
Renáta Korandová
Technik externích požadavků-Čechy
Oddělení zpracování ext. požadavků-Čechy
RENATA.KORANDOVA@GASNET.CZ



Zažádejte o vytyčení

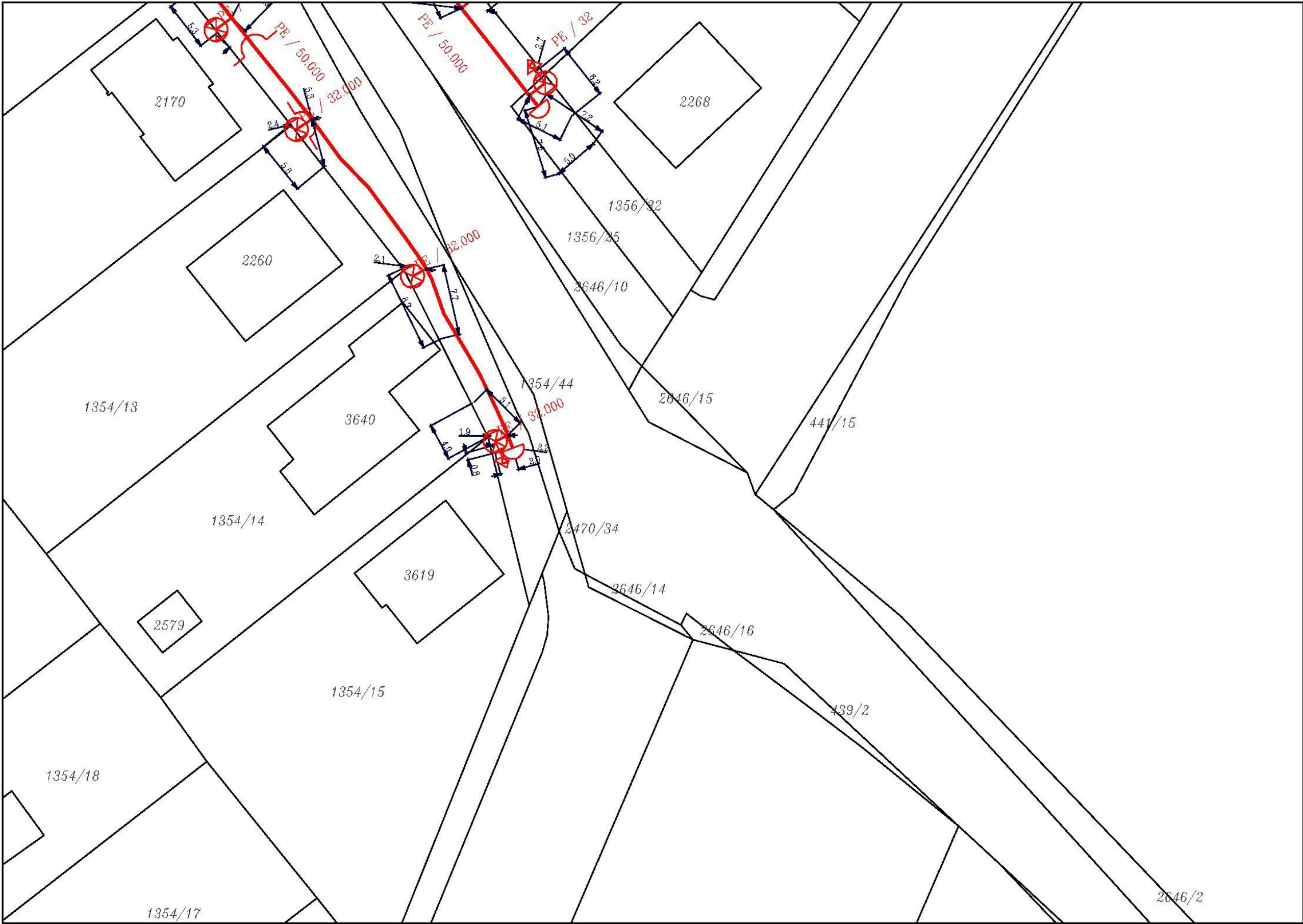
Příloha: Orientační zakres plynárenského zařízení. Tato příloha je nedílnou součástí stanoviska č. 5002655286 ze dne 28.07.2022.

Provozovatel DS: GasNet, s.r.o.; Stavebník: Krajská správa a údržba silnic Středočeského kraje, příspěvková organizace, Zborovská 81/11, 15000 Praha. K.ú.: Dobříš.




















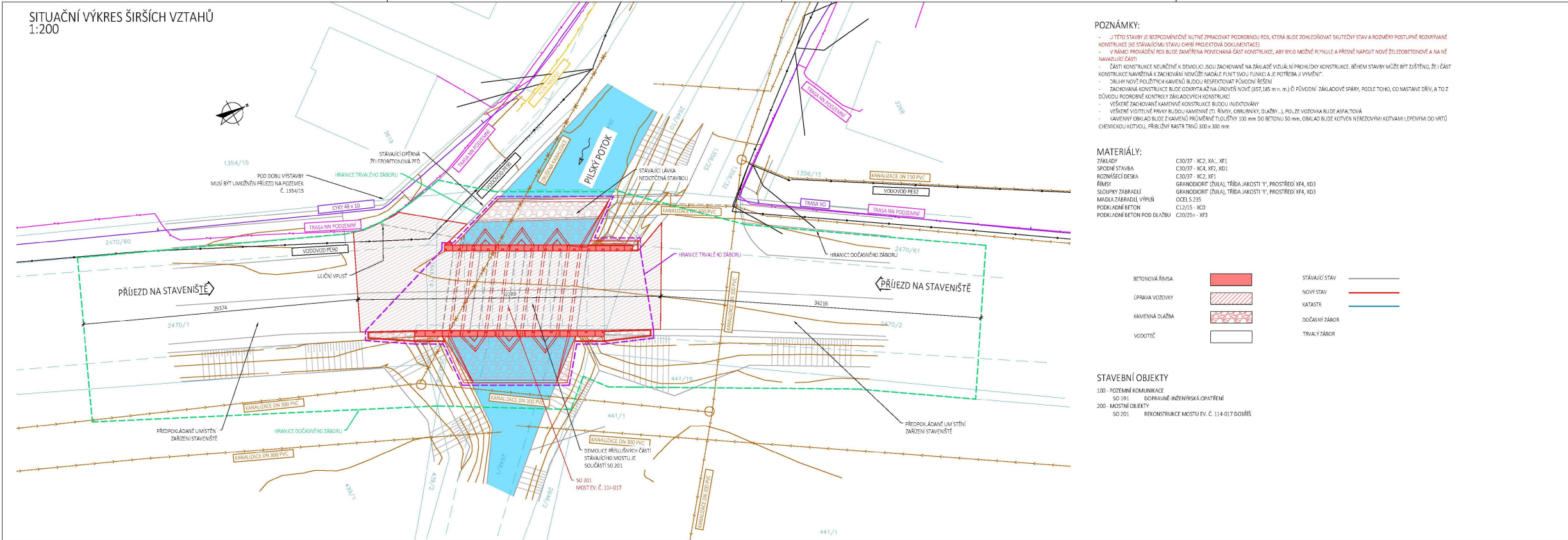
Legenda:



	linie plynovodu
	NTL
	STL
	VTL
	VWTL
	nefunkční
	plánovaná stavba před realizací
	ve výstavbě, neuvedeno do provozu
	regulační stanice
	ochranné zařízení
	kabel
	elektropřípojka
	kabel protikoroziční ochrany
	anodové uzemnění
	stanice katodové ochrany
	pásmo vlivu anodového uzemnění SKAO
	neplynovodní zařízení/technologie (linie/bod/plocha)



Legenda:

	linie plynovodu NTL
	STL
	VTL
	WTL
	nefunkční
	plánovaná stavba před realizací
	ve výstavbě, neuvedeno do provozu
	regulační stanice
	ochranné zařízení
	kabel
	elektrodpřípojka
	kabel protikoroziční ochrany
	anodové uzemnění
	stanice katodové ochrany
	pásmo vlivu anodového uzemnění SKAO
	neplynovodní zařízení/
	technologie (linie/ bod/plocha)



OBJEDNATEL:		ZHOTOVITEL:	
			
KRAJSKÁ SPRÁVA A ÚDRŽBA SILNIC STŘEDOČESKÉHO KRAJE		AFRY CZ s.r.o.	
ZBOROVSKÁ 81/1 150 21 PRAHA 5 - Smíchov		MAGISTRO 1275/13 140 00 PRAHA 4 tel.: +420 277 505 500 www.afry.cz	
HLAVNÍ INŽENÝR PROJEKTU:	ZODPOVĚDNÝ PROJEKTANT:	VYPRACOVAL:	KONTROLOVAL:
Ing. JANA BARTOVÁ, Ph.D.	Ing. JAN JANKOVIC	Ing. JAN JANKOVIC	Ing. LÁŠZLÓ SZÉKORA
II/114 Dobříš, most ev. č. 114-017			
C - SITUAČNÍ VÝKRESY			
KOORDINAČNÍ SITUAČNÍ VÝKRES			
KRAJ:	STŘEDOČESKÝ KRAJ	ČÁST:	PŘÍLOHA Č.:
DATUM:	06/2022	C	3
STUPEŇ:	DUB/DSP		
MĚŘÍTKO:	1:200		
C. ZAKÁZKY:	2019/0035		



Dobříš

MĚSTO DOBŘÍŠ

Městský úřad Dobříš

Odbor místního rozvoje

Váš dopis čj.: 2019290093
Ze dne: 29.10.2019
Identifikátor/PID: MDOBX00LU1CN
Spis. č.:
Čj.: MDOB 43578/2019/Nov
Vyřizuje: Bc. Miloš Novotný
Telefon: 318 533 362
E-mail: novotny@mestodobris.cz
Datum: 08.11.2019

SAGASTA, s. r. o.
Radomil Lamer
Novodvorská 1010/14
142 00 PRAHA 4

Vyjádření k technické infrastruktuře z důvodu spojeného územního a stavebního řízení na akci „II/114 Dobříš most ev. č. 114-017 – rekonstrukce mostu“

Vážený pane Lamere,

Městský úřad Dobříš obdržel dne 29.10.2019 Vaši žádost týkající se vyjádření k technické infrastruktuře z důvodu spojeného územního a stavebního řízení na akci „II/114 Dobříš most ev. č. 114-017 – rekonstrukce mostu“.

K výše uvedené věci Vám sdělujeme, že se na pozemcích p. č. 1354/1, 1356/25 a 1356/32 v k. ú. a obci Dobříš dotčených stavbou nacházejí inženýrské sítě ve vlastnictví města Dobříše – vodovodní a kanalizační řad. Je nutné si vyžádat vyjádření správce těchto sítí – Vodohospodářská společnost Dobříš, spol. s r. o., IČO 49549677 – kontakty jsou dostupné na <http://www.mestodobris.cz/vodohospodarska-spolecnost-dobris-spol-s-r-o/os-5215/p1=57770>.

Na sousedních pozemcích stavby se nacházejí také sítě jiných vlastníků. Upozorňujeme, že i zde je třeba si vyžádat vyjádření vlastníků.

K výše uvedenému doplňujeme následující:

- Vzhledem k existenci technických sítí na dotčených pozemcích je nutné před zahájením prací provést zaměření na místě a v případě křížení dodržet normu ČSN 73 6005.
- Podrobnější informace včetně digitálního zaměření získáte na <http://gis.mestodobris.cz> nebo u Ing. Radima Webera, GIS pracoviště – kontakty naleznete na www.mestodobris.cz.

S pozdravem

Bc. Jana Vlnasová
starostka

MĚSTO DOBŘÍŠ
263 01 Dobříš, Mírové nám. 119
tel.: 318 533 304 fax: 318 533 305



Starnet
televize a internet

SAGASTA s.r.o.

p. Lukáš Man
Novodvorská 1010/14
142 00 Praha

NAŠE Č. J.
2022373490

VYŘIZUJE
Hana Meškanová
380 422 572

ČESKÉ BUDĚJOVICE
03. 08. 2022

Na základě Vaší žádosti o vyjádření na akci : „**II/114 Dobříš, most ev.č.114-017**“, k.ú. Dobříš (Příbram) 627968 ze dne 19. 07. 2022 Vám sdělujeme, že v uvedené lokalitě (předložená dokumentace s vyznačeným zájmovým územím)

NEDOJDE

ke střetu s našimi datovými sítěmi a nemáme k ní žádné připomínky.

Toto vyjádření je platné po dobu 6 měsíců od vystavení provozovatelem POV.

S pozdravem



Hana Meškanová
Správa optické sítě
hana.meskanova@starnet.cz

příloha: Faktura – daňový doklad

STARNET, s.r.o.

Provozovna

Ant. Barcala 1446/26a
370 05 České Budějovice

Sídlo:

Žitkova 226/3
370 01 České Budějovice

IČ: 26041561
DIČ: CZ26041561

2700098394/2010 (Fio banka, a.s.)
1816363001/5500 (Raiffeisenbank a.s.)

Zelená linka: 800 555 025

Fakturace: 387 201 160

Technická podpora: 380 427 437

e-mail: internet@starnet.cz
[www: www.starnet.cz](http://www.starnet.cz)



ŽADATEL
SAGASTA s.r.o.
Novodvorská 1010/14
14200 Praha

NAŠE ZNAČKA
0201442883

VYŘIZUJE / LINKA

VYŘÍZENO DNE
19.07.2022

Sdělení o existenci komunikačního vedení společnosti Telco Pro Services, a. s.

Název akce: II/114 Dobříš, most ev.č.114-017

Účel: **Spojené územní a stavební řízení**

Vážený zákazníku,
dovolujeme si reagovat na Vaši žádost číslo 0201442883 ze dne 19.07.2022, která se týkala sdělení o existenci komunikačního zařízení na Vámi určeném zájmovém území.

Dle vědomí společnosti Telco Pro Services, a. s., se na Vámi vymezeném zájmovém území:
nenachází komunikační zařízení v majetku společnosti Telco Pro Services, a. s.

Zároveň si Vás dovoluujeme upozornit, že není vyloučeno, že se ve Vámi vymezeném zájmovém území nachází jiné zařízení, které není v majetku společnosti Telco Pro Services, a. s.

Toto sdělení je platné do 19.07.2023.

V souvislosti s výše uvedeným si Vás dovoluujeme upozornit, že sdělení o existenci či neexistenci sítí představuje skutečnosti tvořící obchodní tajemství společnosti Telco Pro Services, a. s. Poskytnuté informace jsou dále také důvěrnými informacemi společnosti Telco Pro Services, a. s. Z výše uvedených důvodů si Vás proto společnost Telco Pro Services, a. s., dovoluje upozornit, že s poskytnutými informacemi je potřeba nakládat dle platných právních předpisů, v opačném případě se vystavujete postihu ve smyslu platné právní úpravy. V této souvislosti si Vás dovoluujeme rovněž upozornit, že požadované informace nesmí být předány, sděleny, využity, zpřístupněny, či jiným způsobem postoupeny na jakoukoli třetí osobu bez předchozího prokazatelného souhlasu společnosti Telco Pro Services, a. s. Informace o existenci sítí mohou být využity pouze pro účel, pro který byly vyžádány.

S pozdravem

Telco Pro Services, a. s.

Praha, Praha 4
Duhová 1531/3
PSČ 140 00
IČ: 29148278

Přílohy

Situační výkres zájmového území



Vyřizuje: Dundáček Petr

E-mail: petr.dundacek@t-mobile.cz

SAGASTA s.r.o.
Lukáš Man
Novodvorská 1010/14
14200 Praha

Naše značka: **E37496/22**

V Praze dne: **19.7.2022**

Vyjádření a stanovení podmínek pro udělení souhlasu s umístěním stavby v ochranném pásmu sítě technické infrastruktury (TI) společnosti T-Mobile Czech Republic a.s.

Vydané podle § 101 ZÁKONA Č. 127/2005 Sb., o elektronických komunikacích a o změně některých souvisejících zákonů (zákon o elektronických komunikacích – dále jen ZEK), ve znění pozdějších předpisů a §161 zákona č. 183/2006 Sb., o územním plánování a stavebním řádu (stavební zákon) či dle dalších příslušných právních předpisů

Věc: II/114 Dobříš, most ev.č.114-017

Stupeň: Prověření existence sítě

Na základě předložených projektových podkladů dáváme **souhlasné stanovisko k vydání Územního souhlasu / rozhodnutí (Stavebního povolení) a následně souhlas s realizací stavby.**

Dle předložených dokladů nedojde ke kolizi s technickou infrastrukturou společnosti **T-Mobile Czech Republic a.s.**

Toto stanovisko má platnost 1 rok a nelze prodloužit. Po uplynutí platnosti zadejte žádost o nové stanovisko na:
<https://ochranasiti.t-mobile.cz/vyjadreni/>

T-Mobile
T-Mobile Czech Republic a.s.
Tomáčkova 2144/1
148 00 Praha 4
IČ 649 49 681, DIČ CZ64949681

.....
Ochrana sítí
Technologický úsek

V další komunikaci nebo požadavku doplňujících dotazů, uvádějte do „Předmětu“ e-mailu vždy číslo jednací.



Příloha č. 1

Rekapitulace žádosti o vyjádření k existenci sítě elektronických komunikací

Číslo žádosti: **E37496/22**
Název stavby /akce: **II/114 Dobříš, most ev.č.114-017**
Datum podání žádosti: **19.7.2022**
Důvod žádosti: **Prověření existence sítě**
Popis jiného důvodu žádosti: **Spojené územní a stavební řízení**
Poznámka:

Žadatel

Firma / organizace: **SAGASTA s.r.o.**
IČ: **04598555**
DIČ:
Kontaktní osoba: **Lukáš Man**
Adresa: **Novodvorská 1010/14**
Město / obec: **Praha**
PSČ: **14200**
Stát:
E-mail: **lukas.man@sagasta.cz**
Telefonní číslo: **+420702219897**

Stavebník

Firma / organizace: **Krajská správa a údržba silnic Středočeského kraje, příspěvková organizace**
Kontaktní osoba: **Man Lukáš**
Adresa: **Zborovská 81/11**
Město / obec: **Praha**
PSČ: **15000**
Stát:
E-mail: **lukas.man@sagasta.cz**
Telefonní číslo: **+420702219897**

Stavba

Výška nad terénem (metry): **0 m**
Projektant:
Druh stavby: **Ostatní**
Hodnota projektu:
Měsíc zahájení stavby:
Měsíc ukončení stavby:

Odeslání stanoviska

E-mail: **lukas.man@sagasta.cz**

Příloha č. 2

Situační plánek

Zájmová oblast (zájmové oblasti) zadaná žadatelem



Geometrie zájmové oblasti (zájmových oblastí) žádosti ve formátu WKT a souřadnicovém systému S-JTSK. Zkopírováním textu lze geometrii zobrazit v jakémkoli softwaru podporujícím formát WKT.

POLYGON((-764388.29 -1073770.32,-764369.24 -1073780.83,-764381.75 -1073797.1,-764373.41 -1073801.67,-764384.13 -1073821.31,-764410.72 -1073812.58,-764413.89 -1073796.91,-764404.57 -1073782.02,-764388.29 -1073770.32))



SAGASTA s.r.o.
Lukáš Man
Novodvorská 1010/14
142 00 Praha

V Praze, 19.7.2022

Naše zn.: **MW9910204088448957**

Věc: vyjádření k žádosti k akci **"II/114 Dobříš, most ev.č.114-017"**

Společnost Vodafone Czech Republic a.s. (dále jen „Vodafone“), se sídlem Praha 5, náměstí Junkových 2, IČ: 25788001, zapsaná dne 13.8. 1999 v obchodním rejstříku vedeném Městským soudem v Praze pod spisovou značkou B.6064 a společnost Vantage Towers, s.r.o. se sídlem Závěšova 502/5, Nusle, 140 00 Praha 4, zapsaná v obchodním rejstříku vedeném u Městského soudu v Praze pod sp. zn. C 330005, IČO: 09056009, DIČ: CZ09056009 zastoupená Vodafone na základě plné moci Vám sděluje, že dle Vámi podané žádosti ze dne **19.7.2022**, která je nedílnou součástí tohoto vyjádření,

souhlasí s realizací projektu.

Ve Vámi zadaném zájmovém území a v uvedené výšce (výška stavby: 0 m, výška jeřábu: 0 m) se nenachází žádné podzemní ani nadzemní vedení.

Platnost vyjádření je **1 rok** od data vydání. Vyjádření je platné pouze v rámci předmětného projektu a pro důvod vydání vyjádření stanovený žadatelem v žádosti.

Vyjádření pozbývá platnosti uplynutím doby platnosti, změnou rozsahu zájmového území i změnou důvodu vydání vyjádření uvedeného v žádosti, to vše v závislosti na tom, která ze skutečností rozhodná pro pozbytí platnosti tohoto vyjádření nastane nejdříve. Po skončení platnosti si musíte podat novou žádost na adrese <https://www.zadostovyjadeni.cz/vodafone/>.

S pozdravem

v.z. Ing. Kateřina Rendeková
Vodafone Czech Republic a. s.
náměstí Junkových 2808/2
150 00 Praha 5

Tel.: 607105305

E-mail: katerina.rendekova@vodafone.com


Vodafone Czech Republic a.s.
náměstí Junkových 2, 155 00, Praha 5
IČO: 25788001, DIČ: CZ25788001
tel.: 776 971 111, fax: 776 971 927
-60-

Seznam příloh/přiložených souborů:

Zadost_MW9910204088448957.pdf



SAGASTA s.r.o.
Lukáš Man
Novodvorská 1010/14
14200 Praha

č.j.144/22

V Dobříši 8.8.2022

Věc: Vyjádření k existenci sítí - Spojené územní a stavební řízení

Název akce: II/114 Dobříš, most ev.č.114-017

Dobrý den.


K předloženému záměru nemáme připomínek.

V dotčeném území dojde ke střetu se zařízením v naší správě.

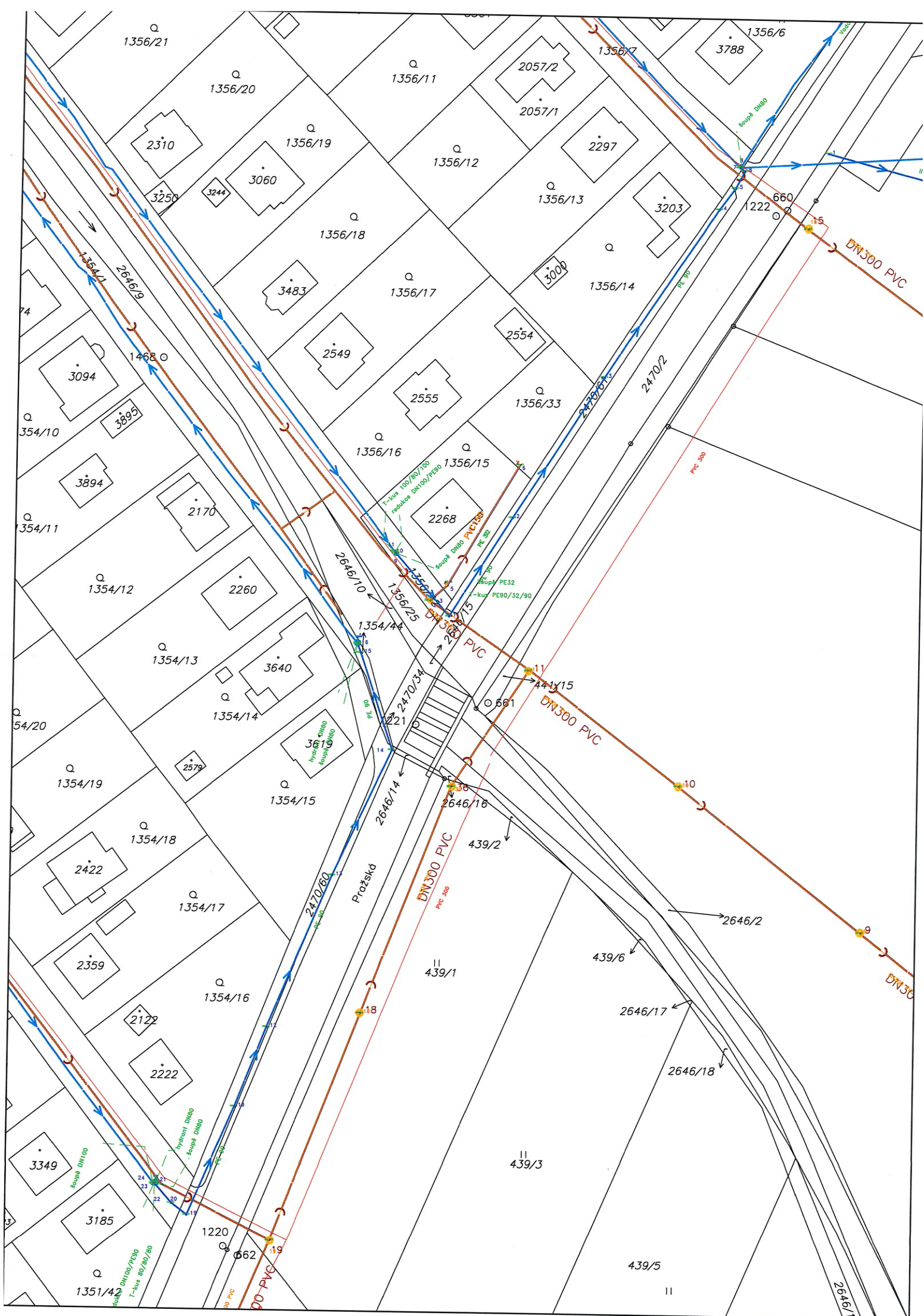
Před zahájením prací je nutné jeho vytýčení. Situaci příkládám.

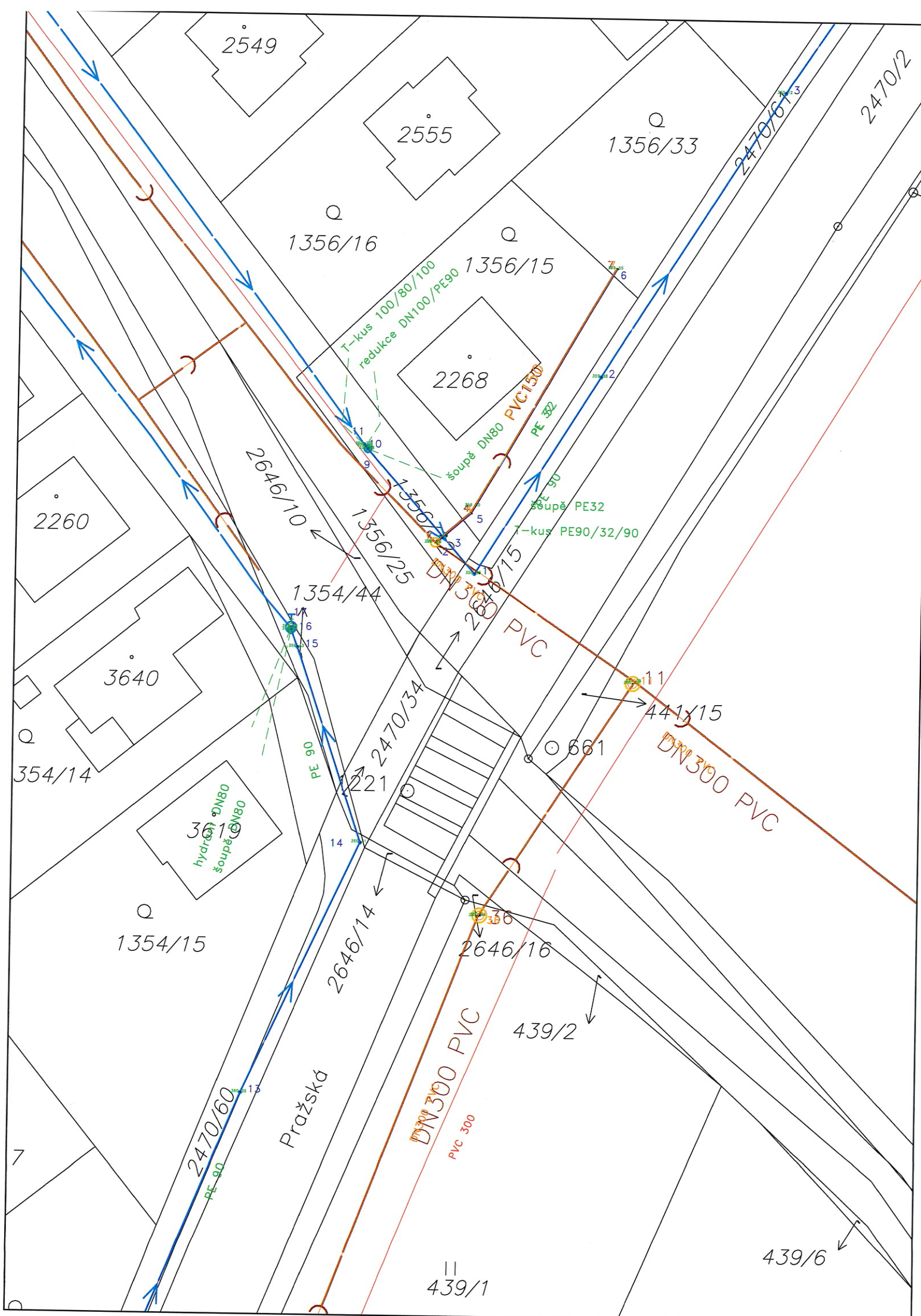
S pozdravem

Ing. Martin Kolařík - technik



Vodohospodářská společnost Dobříš spol. s r.o.
Jiráskova 656, 263 01 Dobříš, Česká republika T/F 318 521 108 E info@vhs-dobris.cz W vhs-dobris.cz
ON Městský soud v Praze, oddíl C, vložka 23243 IČ 49549677 DIČ CZ 49549677







Sekce majetková Ministerstva obrany
odbor ochrany územních zájmů a státního odborného dozoru
Tychonova 1, Praha 6, PSČ 160 01, datová schránka hjyaavk

Sp.zn.: 141516/2022-1322-OÚZ-PHA

Praha 25. srpna 2022

Výtisk č. 1

Počet listů: 1

Příloha 1/1

SAGASTA a.s.
Novodvorská 1010/14
142 00 Praha 4

Závazné stanovisko pro společné povolení
II/114 Dobříš, most ev. č. 114-017, k.ú. Dobříš
K čj.: 119 024/SG/VP/4940

Odbor ochrany územních zájmů a státního odborného dozoru, Sekce majetková **Ministerstva obrany**, v souladu se zmocněním v § 175 odst. 1 zákona č. 183/2006 Sb., o územním plánování a stavebním řádu (stavební zákon), ve znění pozdějších předpisů (dále jen „stavební zákon“), ve smyslu zákona č. 222/1999 Sb., o zajišťování obrany České republiky, ve znění pozdějších předpisů (dále jen „zákon o zajišťování obrany ČR“), a v souladu s Rozkazem ministra obrany č. 39/2011 - Zabezpečení výkonu působnosti MO ve věcech územního plánování a stavebního řádu, v platném znění, **vydává** ve smyslu § 4 odst. 2 písm. a) stavebního zákona pro potřeby vedeného řízení

souhlasné závazné stanovisko

k záměru „II/114 Dobříš, most ev. č. 114-017, k.ú. Dobříš“ tak, jak byl doložen v písemné a grafické dokumentaci při dodržení následujících podmínek:

Termín zahájení stavby a dopravní omezení na komunikaci II/114, včetně případných navržených objízdných tras, oznamte Regionálnímu středisku vojenské dopravy Hradec Králové, Velké náměstí 33, 500 01 Hradec Králové, 3 týdny předem k provedení zvláštních opatření.

Kontaktní osoba: Kateřina Obermajerová, tel.: 973 251 519, Email: ruvdhk@seznam.cz.

Výše uvedené podmínky musí být uvedeny ve vydaném rozhodnutí, které bude Ministerstvu obrany doručeno v jednom výtisku.

Odůvodnění:

Ministerstvo obrany v souladu se zmocněním v § 175 odst. 1 stavebního zákona, dle § 161 téhož zákona a zákona o zajišťování obrany ČR provedlo po obdržení vaší žádosti o vydání závazného stanoviska dotčeného orgánu vyhodnocení předloženého záměru, prověřilo evidenci technické infrastruktury v jeho vlastnictví. Odbor ochrany územních zájmů a státního odborného dozoru SM neeviduje inženýrské sítě a podzemní telekomunikační vedení, které by byly s daným stavebním záměrem v kolizi.

Daný stavební záměr je lokalizován v územích vymezených Ministerstvem obrany v souladu s § 175 stavebního zákona u stavebních úřadů. Tato vymezená území Ministerstva obrany jsou shodná s údaji o území poskytovanými Ministerstvem obrany pro ÚAP a jejich součástí jsou podrobné specifikace podmínek ve vymezeném území Ministerstva obrany a zákonná určení. Po

posouzení stavebního záměru odbornými složkami Ministerstvo obrany konstatuje, že předložený stavební záměr není v rozporu se zájmy Ministerstva obrany a nekoliduje s ochranou zájmů Ministerstva obrany (viz ÚAP – jev 119). Realizace stavebního záměru provedená v souladu s předloženou projektovou dokumentací při dodržení výše uvedené podmínky neohrozí naplnění veřejného zájmu na zajištění obrany a bezpečnosti státu. Pro zajištění bojeschopnosti a plánování plynulého provozu vojenské techniky je pro Ministerstvo obrany nezbytné obdržení požadovaného sdělení reálných informací o plánovaném dopravním omezení.

Toto závazné stanovisko Ministerstva obrany je platné 2 roky a musí být vyžádáno znovu, nebude-li během této doby stavba zahájena nebo dojde-li ke změnám v umístění, výšce nebo rozsahu stavby.

Kontaktní osoba: Ing. Jana Vlčková, tel. 973 215 931.

Renáta Leniková
vrchní referent

SAGASTA s.r.o.
Novodvorská 1010/14
Praha
142 00 LHOTKA



D0000000101736672800

NAŠE ZNAČKA
001127225911

VYŘIZUJE / LINKA
Radek Schovánek / 800 850 860

MÍSTO ODESLÁNÍ / DNE
Plzeň 1. 8. 2022

Vyjádření k žádosti o souhlas s činností a/nebo s umístěním stavby v ochranném pásmu zařízení distribuční soustavy

Vážená paní, vážený pane,

dovolte nám, abychom reagovali na Vaši žádost ze dne 27. 7. 2022, ve které nás žádáte o souhlas s činností a/nebo umístěním stavby v blízkosti zařízení distribuční soustavy, resp. v ochranném pásmu zařízení distribuční soustavy (dále jen „zařízení“) v majetku společnosti ČEZ Distribuce, a. s.

Stavba a/nebo s ní související činnost na pozemku parcelní číslo 2646/1, 2646/14, 2470/1, 2646/15, 2470/2, 441/15..... v katastrálním území Dobříš vedená pod názvem “Rekonstrukce mostu č.ev. 114-017 v obci Dobříš a související úprava vozovky před mostem a za mostem“ se nachází v blízkosti zařízení distribuční soustavy, resp. zasahuje do ochranného pásma zařízení **podzemní vedení NN 0,4 kV** v majetku provozovatele distribuční soustavy společnosti ČEZ Distribuce, a. s.

Jménem společnosti ČEZ Distribuce, a. s., Vám sdělujeme, že udělujeme souhlas s činností a/nebo umístěním stavby v blízkosti zařízení distribuční soustavy, resp. v ochranném pásmu předmětného zařízení.

Toto vyjádření pozbývá platnosti, nebude-li činnost a/nebo stavba zahájena do 1 roku od udělení souhlasu.

Platnost tohoto souhlasu je vázána na dodržení následujících podmínek:

1. Při realizaci rekonstrukce mostu č.ev. 114-017 a souvisejících úprav vozovky před mostem a za mostem se musí respektovat stávající zařízení distribuční soustavy podzemní vedení kNN 0,4 kV na pozemcích parc.č. 1354/1, 2470/60, 1356/32, 2470/61.
2. Podmínkou pro zahájení činnosti v blízkosti zařízení distribuční soustavy, resp. v ochranném pásmu je platné sdělení o existenci zařízení v majetku společnosti ČEZ Distribuce, a. s., pro výše uvedené zájmové území, které získáte prostřednictvím Geoportálu (geoportal.cezdistribuce.cz), při dodržení podmínek uvedených ve sdělení a v tomto vyjádření.
3. Místa křížení a souběhy ostatních zařízení a staveb se zařízeními energetickými, komunikačními sítěmi pro elektronickou komunikaci nebo zařízeními technické infrastruktury musí být vyprojektovány a provedeny v souladu s platnými normami a předpisy, zejména s ČSN 33 2000-5-52, ČSN EN 50110-1, ČSN EN 50341-1, ČSN 73 6005 a PNE 33 0000-6, PNE 33 3301, PNE 34 1050.
4. V případě nadzemního vedení nn budou pro stavby a konstrukce dodrženy odstupové vzdálenosti uvedené v PNE 33 3302 a hranu výkopu doporučujeme při realizaci stavby umístit min. 1 m od základové části podpěrného bodu.

ČEZ Distribuce, a. s.

Děčín - Děčín IV-Podmokly, Teplická 874/8, PSČ 405 02 | IČO: 24729035, DIČ: CZ24729035 |
zapsaná v obchodním rejstříku vedeném Krajským soudem v Ústí nad Labem, sp. zn. B 2145 |
bezplatná linka: 800 850 860, e-mail: info@cezdistribuce.cz, www.cezdistribuce.cz |
zasílací adresa: ČEZ Distribuce, a. s., Plzeň, Guldenerova 2577/19, PSČ 326 00

Otočte prosím

5. Při realizaci stavby a/nebo provádění související činnosti nesmí dojít v žádném případě k nebezpečnému přiblížení osob, věcí, zařízení nebo mechanismů a strojů k živým částem pod napětím, tj. musí být dodržena minimální vzdálenost 1 m od živých částí zařízení nn, 2 m od vedení vn a 3 m od vedení vvn dle PNE 33 0000-6 s vazbou na ČSN EN 50110-1, pokud není větší vzdálenost stanovena v jiném předpisu (např. ČSN ISO 12480-1). V případě, že nebude možné tuto vzdálenost dodržet, je žadatel povinen požádat o vypnutí předmětného elektrického zařízení, případně o dočasné zaizolování vodičů nn.
6. Pracovníci provádějící práce budou prokazatelně poučeni o nebezpečí, které hrozí při nedodržení bezpečnostních předpisů. S ohledem na provádění prací v blízkosti zařízení distribuční soustavy, resp. v ochranném pásmu upozorňujeme na možnost nebezpečných vlivů od elektrického zařízení. Opatření proti těmto vlivům je na straně žadatele, dodavatele prací nebo jimi pověřených osobách. ČEZ Distribuce, a. s., nepřevzme žádnou zodpovědnost za případné škody, které vzniknou následkem poruchy nebo havárie elektrického zařízení za nepředvídaných okolností nebo nedodržením výše uvedených podmínek.
7. Stavbou nebude narušeno stávající uzemnění nadzemního vedení ani statika podpěrných bodů. Nebude-li možné toto dodržet je nutné situaci řešit formou přeložky zařízení distribuční soustavy ve smyslu § 47 zákona č. 458/2000 Sb., v platném znění.
8. V případě činnosti a/nebo stavby v blízkosti elektrického vedení, resp. v ochranném pásmu bude dotčený prostor ze všech stran možného přístupu/vjezdu po celou dobu realizace viditelně označen výstražnou cedulí.
9. Umístěním stavby nesmí dojít ke ztížení přístupu našich pracovníků a pracovníků námi pověřených firem k zařízení v majetku společnosti ČEZ Distribuce, a. s. Při případné úpravě povrchu nesmí dojít ke změně výškové nivelity země oproti současnému stavu.
10. Musí být dodrženy Podmínky pro práce v ochranných pásmech zařízení, které jsou v platném znění k dispozici na www.cezdistribuce.cz, popř. jsou součástí vydaného sdělení o existenci zařízení v majetku společnosti ČEZ Distribuce, a. s.
11. Dojde-li k obnažení podzemního vedení nebo k poškození energetického zařízení, sítě pro elektronickou komunikaci nebo zařízení se sítí pro elektronickou komunikaci související nebo zařízení technické infrastruktury ve vlastnictví ČEZ Distribuce, a. s., nahláste nám prosím tuto skutečnost bezodkladně jako poruchu na bezplatnou linku 800 850 860. Poškození nebo mimořádné události způsobené na zařízení žadatelem, dodavatelem prací nebo jimi pověřenými osobami budou opraveny na náklady viníka. Zahrnutí obnažených, případně poškozených částí podzemního vedení může být provedeno pouze po souhlasu vydaném společností ČEZ Distribuce, a. s.
12. Toto vyjádření se nevztahuje na zařízení v majetku společností ČEZ ICT Services, a. s., a Telco Pro Services, a. s.

Provozovatel distribuční soustavy si vyhrazuje právo odvolat souhlas kdykoli, zjistí-li, že podmínky stanovené v tomto vyjádření nejsou dodrženy. Pokud zjištěné nedostatky nebyly odstraněny ani na základě písemné výzvy ve stanoveném termínu, je žadatel povinen uvést ochranné pásmo do původního stavu a zdržet se provozování jakékoli činnosti, kterou zákon výslovně zakazuje.

S pozdravem



Ing. Roman Válek

Vedoucí odboru Specializovaná obsluha
ČEZ Distribuce, a. s.



POLICIE ČESKÉ REPUBLIKY
Krajské ředitelství policie Středočeského kraje
Územní odbor Příbram
Dopravní inspektorát
Žežická 498, 26123 Příbram V - Zdaboř

Č. j. KRPS-297385-3/ČJ-2019-011106

Příbram V - Zdaboř 18. srpna 2022

Počet stran: 2

Přílohy: 1x PD

SAGASTA s.r.o.
NOVODVORSKÁ 1010
142 00 PRAHA

Stanovisko ke stavbě (DSP) a vyjádření k předběžnému návrhu DIO - rekonstrukce mostu ev.č. 114-017 na sil. č. II/114 v obci Dobříš

Dopravní inspektorát PČR Příbram na základě předložené žádosti s přílohou, jakožto příslušný dotčený orgán Policie České republiky podle ustanovení § 16 odst. 2 písm. b) a § 24 odst. 2 písm. d) zákona č. 13/1997 Sb., o pozemních komunikacích, ve znění pozdějších předpisů a dle § 77 odst. 2 písm. b) zákona č. 361/2000 Sb., o provozu na pozemních komunikacích

s o u h l a s í

s návrhem projektové dokumentace stavby rekonstrukce **mostu ev.č. 114-017 na sil. č. II/114 v obci Dobříš, ul. Pražská**, dle předložené projektové dokumentace - situace stavby, která je nedílnou součástí tohoto stanoviska.

Pro vydání stavebního povolení považujeme předběžný návrh DIO za dostačující. Před samotnou realizací stavby požadujeme v dostatečném časovém předstihu (cca 60 - 90 dní) předložit návrh dopravně inženýrských opatření opětovně, neboť je nutné přihlédnout k aktuální dopravní situaci na případné objízdné trase (např. aktuální omezení tonáže na některém z mostů, či jiné probíhající práce spojené s uzavírkami silnic. S návrhem DIO předložte žádost o zvláštní užívání komunikace.

PČR DI Příbram si vyhrazuje právo toto stanovisko doplnit nebo činit návrhy a opatření v zájmu zajištění bezpečnosti a plynulosti provozu na výše uvedené komunikaci.

Zpracoval:
por. Bc. Petra Puhlová
Tel: 974 879 253

npor. Bc. Zdeněk Míka
vedoucí DI Příbram

schváleno elektronicky



HZSSX00DR2FG



Hasičský záchranný sbor Středočeského kraje

územní odbor Příbram

Školní 70, 261 01 Příbram

Č. j.: HSKL- 6441-2/2022 - PB
Datum: 9. 8. 2022
Vyřizuje: nprap. Bc. Barbora Hermová
Tel.: 950 831 163
E-mail: barbora.hermova@sck.izscr.cz
Počet stran: 2
Počet příloh: 0

Adresát:
SAGASTA s.r.o.
Novodvorská 1010/14
142 00 Praha 4

U S N E S E N Í

Hasičský záchranný sbor Středočeského kraje (dále jen „HZS SČK“) jako věcně a místně příslušný správní orgán ve smyslu ustanovení § 10 a § 11 zákona č. 500/2004 Sb., správní řád, ve znění pozdějších předpisů (dále jen „správní řád“), ustanovení § 7 odst. 4 zákona č. 320/2015 Sb., o Hasičském záchranném sboru České republiky a o změně některých zákonů (zákon o hasičském záchranném sboru), ve znění pozdějších předpisů, a dále dle ustanovení § 26 odst. 2 písm. b) zákona č. 133/1985 Sb., o požární ochraně, ve znění pozdějších předpisů (dále jen „zákon o požární ochraně“), v souladu s ustanovením § 43 odst. 1 písm. b) správního řádu

o d k l á d á

věc týkající se žádosti o vydání závazného stanoviska dotčeného orgánu na úseku požární ochrany, žadatele SAGASTA s.r.o., Novodvorská 1010/14, Praha 4, doručené dne 27. 07. 2022, k následující akci:

Název stavby:

II/114 Dobříš, most ev. č. 114-017

Místo stavby:

II/114 Dobříš, most ev. č. 114-017

Stavebník:

Krajská správa a údržba silnic Středočeského kraje, příspěvková organizace, IČO 00066001, Zborovská 81/11, Smíchov, 150 00 Praha 5, 150 00

Předložená dokumentace:

dokumentace pro vydání společného povolení
vypracoval: Ing. Jan Hamouz, ČKAIT 0013945
ověřil: Ing. László Szikora, ČKAIT 0011499
datum: 6/2022

neboť HZS SČK u předmětné stavby nevykonává státní požární dozor v rozsahu podle ustanovení § 31 odst. 1 písm. b) zákona o požární ochraně, čímž bylo učiněno podání, k jehož vyřízení není věcně příslušný žádný správní orgán.

Odůvodnění

HZS SČK posoudil výše specifikovanou žádost o vydání závazného stanoviska dotčeného orgánu na úseku požární ochrany a předložené podklady a dospěl k závěru, že se jedná o stavbu, kterou lze s ohledem na kritéria a charakteristiky stavby zařadit jako stavbu kategorie 0, která nepředstavuje zvláštní nebezpečí, a to dle ustanovení § 39 odst. 1 zákona o požární ochraně v návaznosti na vyhlášku č. 460/2021 Sb., o kategorizaci staveb z hlediska požární bezpečnosti a ochrany obyvatelstva (dále jen „vyhláška o kategorizaci staveb“).

Konkrétně jde o stavbu *pozemní komunikace nebo zpevněná plocha s výjimkou dálnice nebo stavby pozemní komunikace nebo zpevněné plochy plnící funkci přístupové komunikace nebo nástupní plochy pro požární techniku*, která je stavbou kategorie 0 dle ustanovení § 6 odst. 1 písm. e) vyhlášky o kategorizaci staveb.

V důsledku změny zákona o požární ochraně dle zákona č. 415/2021 Sb., kterým se mění zákon č. 133/1985 Sb., o požární ochraně, ve znění pozdějších předpisů, a zákon č. 239/2000 Sb., o integrovaném záchranném systému a o změně některých zákonů, ve znění pozdějších předpisů, **došlo s účinností od 1. 12. 2021 ke změně při vydávání závazných stanovisek** dotčenými orgány na úseku požární ochrany a ochrany obyvatelstva. Dle § 40 odst. 1 zákona o požární ochraně se **státní požární dozor v rozsahu podle § 31 odst. 1 písm. b) a c) nevykonává u staveb kategorie 0 a I**. Vzhledem k výše uvedenému HZS SČK není dotčeným orgánem na úseku požární ochrany a ochrany obyvatelstva a v předmětné věci tedy není oprávněn k vydání závazného stanoviska k výše uvedené stavbě.

S ohledem na výše uvedené skutečnosti nezbylo HZS SČK rozhodnout jinak, než jak je uvedeno ve výroku tohoto usnesení, tedy řízení o žádosti nezahájit a věc usnesením dle § 43 odst. 1 písm. b) správního řádu odložit, neboť bylo učiněno podání, k jehož vyřízení není věcně příslušný žádný správní orgán.

Poučení

Proti tomuto usnesení se lze do 15 dnů ode dne doručení jeho písemného vyhotovení odvolat k Ministerstvu vnitra – generálnímu ředitelství Hasičského záchranného sboru České republiky, a to podáním učiněným u HZS SČK. Lhůta pro podání odvolání se počítá ode dne následujícího po oznámení usnesení. Včas podané odvolání proti usnesení nemá dle ustanovení § 76 odst. 5 správního řádu odkladný účinek.

Poznámka:

Předložená dokumentace je připravena k osobnímu převzetí po dobu 30 kalendářních dnů na pracovišti stavební prevence HZS Středočeského kraje Územní odbor Příbram, Školní 70, Příbram, a to vždy v pondělí a ve středu od 8:00 do 11:30 hodin a od 12:30 do 15:00 hodin.

Otisk úředního razítka

plk. Ing. Tomáš Horvát, PhD.
ředitel územního odboru Příbram
úřední osoba

KRAJSKÁ HYGIENICKÁ STANICE
STŘEDOČESKÉHO KRAJE SE SÍDLEM V PRAZE

Váš dopis zn.: 119 024/SG/VP/4967
Ze dne: 26.07.2022

SAGASTA s.r.o.
Novodvorská 1010/4
142 00 Praha 4 – Lhotka

Sp. zn.: S-KHSSC 40448/2022
Č. j.: KHSSC 40448/2022
Vyřizuje: Marcela Trnecková
Tel.: 318 629 311
E-mail: marcela.trneckova@khsstc.cz

Datum: 26.08.2022

Dobříš - II/114 Dobříš, most ev.č. 114-017, projektová dokumentace ke sloučenému územnímu a stavebnímu řízení , závazné stanovisko

Na základě žádosti Středočeského kraje, Zborovská 81/11, 150 21 Praha 5, zastoupeného Krajskou správou a údržbou silnic Středočeského kraje, příspěvková org., IČ: 00066001, Zborovská 11, 150 21 Praha 5, zastoupeného AF-CITYPLAN s.r.o., Magistrů 1275/13, 140 00 Praha 4, IČ: 47307218, kterou zastupuje společnost SAGASTA s.r.o., Novodvorská 1010/4, 142 00 Praha 4 – Lhotka /doloženy plné moci k zastupování ze dne 5.9.2019 a 20.2.2019/, doručené dne 28.07.2022 pod čj. KHSSC 40448/2022, posoudila Krajská hygienická stanice Středočeského kraje se sídlem v Praze (dále jen „KHS“) jako dotčený správní úřad věcně příslušný podle § 77 odst. 1 a § 82 odst. 2 písm. i) zákona č. 258/2000 Sb., o ochraně veřejného zdraví a o změně některých souvisejících zákonů, ve znění pozdějších předpisů (dále jen „zákon“), místně příslušný dle ustanovení § 11 odst. 1 písm. b) zákona č. 500/2004 Sb., správní řád, ve znění pozdějších předpisů (dále jen „správní řád“) a § 82 odst. 1 a přílohy č. 2 zákona, projektovou dokumentaci ke sloučenému územnímu a stavebnímu řízení na stavbu: „Dobříš - II/114 Dobříš, most ev.č. 114-017, na pozemcích v k.ú. Dobříš, v rozsahu právní úpravy provedené § 30 odst. 1 a § 77 odst. 2 zákona a v souladu s ustanovením § 4 odst. 2 písm. a) zákona č.183/2006 Sb., o územním plánování a stavebním řádu (stavební zákon), ve znění pozdějších předpisů a § 149 odst. 1 správního řádu vydává toto

z á v a z n é s t a n o v í s k o :

S předloženou projektovou dokumentací ke sloučenému územnímu a stavebnímu řízení na stavbu :„Dobříš - II/114 Dobříš, most ev.č. 114-017, na poz v k.ú. Dobříš

s e s o u h l a s í .

Odůvodnění:

Dne 28.07.2022 pod čj. KHSSC 40448/2022 byla na KHS, územní pracoviště Příbram doručena žádost o vyjádření k projektové dokumentaci ke sloučenému územnímu a stavebnímu řízení na stavbu :„Dobříš - II/114 Dobříš, most ev.č. 114-017, na pozemcích v k.ú. Dobříš.

Dokumentaci předložil Středočeský kraj, Zborovská 81/11, 150 21 Praha 5, zastoupený Krajskou správou a údržbou silnic Středočeského kraje, příspěvková org., IČ: 00066001, Zborovská 11, 150 21 Praha 5, zastoupený AF-CITYPLAN s.r.o., Magistrů 1275/13, 140 00 Praha 4, IČ: 47307218, kterou zastupuje společnost SAGASTA s.r.o., Novodvorská 1010/4, 142 00 Praha 4 – Lhotka /doloženy plné moci k zastupování ze dne 5.9.2019 a 20.2.2019/.

Projektová dokumentace byla zpracována AFRY s.r.o., Magistrů 1275/13, 140 00 Praha 4, IČ: 47307218 /zodpovědný projektant Ing. Jana Bártová, Ph.D., č. autorizace v ČKAIT 0013309/, v červnu 2022.

Jedná se o mostní objekt, který je součástí silnice II/114 a převádí komunikaci II/114 v městě Dobříš ve směru na Starou Huť přes Pilský potok v ulici Pražská.

Jedná se o rekonstrukci mostu č. ev. 114-017 v městě Dobříš a související úpravu vozovky před mostem a za mostem.

Součástí předložené PD není stávající mostní provizorium usměrňující dopravu po II/114.

Předložená projektová dokumentace řeší stávající havarijní technická stav mostu a nevyhovující zatížitelnost – nevyhovuje požadavkům na převedení dopravy na silnici II. třídy. Z tohoto důvodu je navržena částečná výměna a částečná rekonstrukce. Během stavby bude pozemní komunikace v dotčeném úseku uzavřena. V těsné blízkosti mostu se nachází lávka pro pěší, provoz na této lávce bude během celé výstavby mostního objektu zachován.

V rámci stavby dojde k demolici pravé části stávající nosné konstrukce i spodní stavby. Předpokládá se, že levá třetina mostu, respektive její spodní stavba a založení zůstane zachována a bude sanována. Po dokončení stavby bude nová niveleta komunikace napojena na stávající. Úprava komunikace zahrnuje pokládku nových živých vrstev na mostě a za mostem pro napojení na silnici II/114 v celkové délce 35 m.

Před zahájením stavby bude zaměřeno vedení inženýrských sítí. Vodovod nebude uvedenou stavbou dotčen, pouze během výstavby bude ochráněn dřevěnou konstrukcí a podepřen.

Pravá část stávající konstrukce mostu (cca 2/3 šířky) včetně části základových bloků bude demolována a bude znovu vybudována za použití železobetonových jader a kamenných obkladů.

Na levé straně konstrukce budou ponechány základy, spodní stavba a lící klenebné oblouky, vše bude sanováno (injektováno). Veškeré klenby z plochých slínovcových kamenů budou znovu vybudovány. Součástí nových částí konstrukce budou i parapetní zídky a římsy na levé straně mostu a kamenné obklady na celém mostě. Most bude založen plošně. Světlá šířka na mostě bude zachována – 8,5 m. Uspořádání na mostě je ve směrovém oblouku, v příčném jednostranném sklonu 3,2 – 4,1 %. Není navržen žádný chodník, po obou stranách bude na římsách osazeno zábradelní svodidlo se svislou výplní.

S ohledem na výše uvedené lze s předloženou projektovou dokumentací ke sloučenému územnímu a stavebnímu řízení na stavbu „Dobříš - II/114 Dobříš, most ev.č. 114-017, na poz. v k.ú. Dobříš

souhlasit.

Ing. Luboš Mandík
vedoucí odd. hygieny obecné a komunální
pro okres Příbram

Rozdělovník
adresát
MěÚ SÚ Dobříš
KHS Stc.kr. – HOK, ú.p. Příbram



MĚSTSKÝ ÚŘAD DOBŘÍŠ

Odbor výstavby a životního prostředí

Dobříš ✓

VÁŠ DOPIS ZN.:

ZE DNE:

27.07.2022

IDENTIFIKÁTOR:

MDOBX00T8XG1

ČJ.:

MDOB 80943/2022/Týr

SPIS. ZN.:

MDOB/16989/2022/VŽP

ID DS

SAGASTA s.r.o.

Novodvorská 1010/4

142 00 PRAHA 4-LHOTKA

VYŘIZUJE:

Martina Týrová, DiS.

TELEFON:

318 533 381

E-MAIL:

tyrova@mestodobris.cz

DATUM:

25.08.2022

Městský úřad Dobříš, Odbor výstavby a životního prostředí, se sídlem Mírové náměstí 119, Dobříš, jako věcně a místně příslušný správní orgán, vydává toto

KOORDINOVANÉ ZÁVAZNÉ STANOVISKO

k projektové dokumentaci na stavbu:

„II/114 Dobříš, most ev.č. 114-017“, na pozemku p. č.: trvalý zábor: 2646/1, 2646/14, 2470/1, 2646/15, 2470/2, 441/15, dočasný zábor: 2470/1, 439/1, 2646/1, 1354/1, 2470/34, 2646/14, 441/15, 2646/15, 2470/2, 2646/16 v katastrálním území Dobříš.

Žadatel: Středočeský kraj, IČO 70891095, Zborovská 81/11, 150 21 Praha 5, který zastupuje Krajská správa a údržba silnic Středočeského kraje p. o., IČO: 00066001, Zborovská 11, 150 21 Praha 5, v zastoupení společností AF-CITYPLAN s.r.o., IČO 47307218, Magistrů 1275/13, 140 00 Praha 4, kterou zastupuje SAGASTA s.r.o., IČO 47307218, Novodvorská 1010/4, 142 00 Praha 4-Lhotka

1. Oddělení výstavby

Úřad územního plánování

ZÁVAZNÉ STANOVISKO ORGÁNU ÚZEMNÍHO PLÁNOVÁNÍ

Výrok:

Městský úřad Dobříš, Odbor výstavby a životního prostředí, oddělení výstavby, úřad územního plánování jako orgán územního plánování (dále jen úřad ÚP) příslušný podle § 6 odst. 1 písm. e) zákona č. 183/2006 Sb., o územním plánování a stavebním řádu (stavební zákon), ve znění pozdějších předpisů (dále jen stavební zákon) přezkoumal podle § 96b odst. 3 stavebního zákona z hlediska souladu s politikou územního rozvoje a s územně plánovací dokumentací záměr:

„II/114 Dobříš, most ev.č. 114-017 na pozemcích parc. č. 2646/1, 2646/14, 2470/1, 2646/15, 2470/2, 441/15, 439/1, 1354/1, 2470/34, 2646/16 vše v k.ú. Dobříš“
(dále jen pozemky)

Záměr obsahuje:

- odstranění pravé části mostu č. ev. 114-017 v Dobříši v Pražské ulici na silnici II/114 přes Pílský potok a vybudování nové pravé části
- rekonstrukce neodstraněné části mostu
- úprava vozovky před a za mostem
- zpevnění koryta a svahů za mostem
- pročištění koryta na výtokové straně mostu
- dopravní značení po dobu realizace stavby

Záměr je přípustný po splnění následujících podmínek:

- Záměr bude umístěn v souladu s projektovou dokumentací pro společné povolení stavby, kterou v červnu 2022 vypracovala společnost AFRY s.r.o., Ing. Jan Hamouz, Magistrů 1275/13, 140 00 Praha 4, IČO: 47307218. Hlavní inženýr projektu Ing. Jana Bártová, Ph.D., číslo autorizace v ČKAIT: 0013309, obor IM0041.
- Další podmínky pro přípravu a uskutečnění záměru se nestanovují.

Odůvodnění:

Úřad ÚP obdržel 27.07.2022 od společnosti SAGASTA s.r.o., IČO 47307218, Novodvorská 1010/4, 142 00 Praha 4-Lhotka žádost o koordinované závazné stanovisko k projektové dokumentaci záměru.

Podklady pro vydání závazného stanoviska:

- Projektová dokumentace uvedená výše
- Politika územního rozvoje ČR ve znění aktualizace č. 1, kterou schválila vláda ČR 15.04.2015, aktualizací č. 2 a č. 3, které jsou závazné od 01.10.2019, aktualizace č. 4, která je závazná od 01.09.2021, a aktualizace č. 5 závazné dnem 11.09.2020 (dále jen PÚR)
- Zásady územního rozvoje Středočeského kraje, ve znění aktualizace č. 1, vydané Zastupitelstvem Středočeského kraje 27.07.2015 a aktualizace č. 2, která nabyla účinnosti 04.09.2018 (dále jen ZÚR)
- Územní plán Dobříš, jeho změna č. 1 a 2 (dále jen ÚPD)

Platná PÚR se záměru nedotýká. Ze ZÚR pro dotčené pozemky nevyplývá žádný záměr ani limit.

ÚPD stanovuje funkční využití pozemků:

- **PV1 - Plochy místních obslužných a účelových komunikací, komunikace pro pěší a cyklisty** - obecně zahrnují uliční koridory v městské zástavbě, příp. i v krajině, pokud nejsou součástí jiných ploch (veř. prostranství, silniční dopr. infrastruktura, zeleň na veř. prostranstvích). Až na výjimky nejsou v grafické části samostatně vyznačeny.
- **DS – dopravní infrastruktura – silniční** - Plochy silniční dopravy zahrnují zpravidla silniční pozemky dálnic, silnic I., II. a III. třídy a místních komunikací I. a II. třídy, výjimečně též místních komunikací III. třídy, které nejsou zahrnuty do jiných ploch, včetně pozemků, na kterých jsou umístěny součásti komunikace, například násypy, zářezy, opěrné zdi, mosty a doprovodné a izolační zeleně.
- **VV - plochy přírodní a vodohospodářské, částečně v zastavěném a částečně v nezastavěném území** - Plochy vodní a vodohospodářské zahrnují pozemky vodních ploch, koryt vodních toků a jiné pozemky určené pro převažující vodohospodářské využití (viz vyhl. č. 501/2006 Sb.). Určené využití - plochy vod tekoucích a stojatých se zřetelnou hladinou, které plní hydrologické, ekologicky – stabilizační, estetické funkce; Přípustné využití - úpravy koryt vodních toků, vodohospodářské stavby (jezy, hráze apod.), umělé vodní nádrže (plochy).
- **ZP – zeleň – přírodního charakteru, nezastavěné území** - Plochy zeleně v sídlech, které nelze zařadit do předchozích typů ploch a je třeba jim stanovit specifické podmínky. Nelesní dřevinné porosty (remízy, staré sady, liniové volné a doprovodné

porosty), plnící v krajině funkci ekologicky - stabilizační, protierozní a estetickou, plochy veřejné zeleně přírodního charakteru (neoplocené) bez vyšších nároků na údržbu. Příпустné využití účelové komunikace, cesty, pěšiny.

- **NS – plochy smíšené nezastavěného území** – přípustným využitím jsou liniové stavby technické infrastruktury, účelové komunikace, cesty pro pěší a cyklisty, liniové stavby za podmínek stanovených příslušným orgánem ochrany přírody a ZPF, izolační a ochranná zeleň, drobné vodní toky (přirozené, upravené i umělé).
- Zastavitelná plocha označená Z3(06) s funkčním využitím **SM – plochy smíšené obytné – městské** – přípustným využitím je nerušící technická, dopravní a veřejná vybavenost, související s obsluhou a kvalitou bydlení vymezeného území. Pro plochu Z3(06) je schválena územní studie Prachanda, která je účinná od 01.08.2011. Územní studie na řešeném pozemku vymezuje funkční využití „**NS - smíšené území nezastavěného území**“, jehož podmínky využití jsou v předchozím odstavci.

Z hlediska funkčního využití pozemků stanoveného v ÚPD je záměr v souladu s ÚPD.

ÚPD pro plochy PV1, DS, VV, ZP a NS nestanovuje podmínky prostorového uspořádání - koeficient zastavění, koeficient nezpevněných ploch a výšku zástavby. Proto úřad neposuzoval splnění podmínek prostorového uspořádání.

Záměr je v souladu s ÚPD.

Poučení:

Závazné stanovisko platí dva roky ode dne jeho vydání. Platnost závazného stanoviska lze prodloužit, pokud se nezmění podmínky v území.

Závazné stanovisko nepozbývá platnosti:

- a) bylo-li na základě žádosti podané v době jeho platnosti vydáno územní rozhodnutí, společné povolení nebo jiné obdobné rozhodnutí podle jiného zákona a toto rozhodnutí nabylo právní moci,
- b) byla-li na základě návrhu veřejnoprávní smlouvy nahrazující územní rozhodnutí nebo společné povolení podaného v době jeho platnosti uzavřena veřejnoprávní smlouva a tato veřejnoprávní smlouva nabyla účinnosti, nebo
- c) nabyli-li právních účinků územní souhlas nebo společný územní souhlas anebo souhlas s provedením ohlášeného stavebního záměru vydaný k oznámení stavebního záměru učiněného v době platnosti závazného stanoviska

Závazné stanovisko nemá povahu samostatného správního rozhodnutí, proto **není možné se proti němu odvolat. Jeho obsah lze napadnout pouze v rámci odvolání podaného proti rozhodnutí ve věci samé**, a to u příslušného stavebního úřadu.

(zodpovídá – Ing. Markéta Malá, tel. linka 336)

Památková péče

ZÁVAZNÉ STANOVISKO

Městský úřad Dobříš, Odbor výstavby a životního prostředí (orgán státní památkové péče) (dále jen "správní orgán"), jako místně a věcně příslušný orgán státní památkové péče podle § 29 odst. 2 zákona č. 20/1987 Sb., o státní památkové péči, ve znění pozdějších předpisů (dále jen "zákon o státní památkové péči"), ve správním řízení podle § 14 odst. 1 a § 44a odst. 3 zákona o státní památkové péči přezkoumal žádost o závazné stanovisko, kterou dne 27.07.2022 podal

Středočeský kraj, IČO 70891095, Zborovská č.p. 81/11, 150 00 Praha 5-Smíchov, který zastupuje SAGASTA s.r.o., IČO 04598555, Novodvorská č.p. 1010/14, Praha 4-Lhotka, 142 00 Praha 411, kterou zastupuje AF-CITYPLAN s.r.o., IČO 47307218, Magistrů č.p. 1275/13, 140 00 Praha 4-Michle,

kterou zastupuje Krajská správa a údržba silnic Středočeského kraje, příspěvková organizace, IČO 00066001, Zborovská č.p. 81/11, 150 00 Praha 5-Smíchov, (dále jen "žadatel"), a na základě tohoto přezkoumání podle § 14 odst. 3 zákona o státní památkové péči a § 149 odst. 1 a § 136 zákona č. 500/2004 Sb., správní řád, ve znění pozdějších předpisů:

I. Vydává

závazné stanovisko

k dokumentaci pro vydání společného povolení pro stavbu "II/114 Dobříš, most ev.č. 114-017" (zodpovědný projektant: Ing. Jan Hamouz, 06/2022) – nemovitá kulturní památka most přes Pilský potok, rejstř.č. ÚSKP – 106573, na pozemcích parc. č. 2646/1, 2646/14, 2646/15, 2470/1, 2470/2, 441/15 v k.ú. Dobříš, ve kterém vyjadřuje stanovisko, že z hlediska zájmů státní památkové péče

je záměr přípustný.

II. Stanoví základní podmínky:

1. Přesný rozsah části mostu, která bude zachována a která bude přestavěna, bude upřesněn na místě samém, po odstranění torkretu za účasti zástupců památkové péče.
2. Veškerá malta použitá na zdění a spárování kamene bude vápenná, slabě nastavená cementem do 10%, případně bude použita malta z hydraulického vápna. Malta bude probarvena do odstínu historických malt (slabě okrová).
3. Lomový kámen z rozebraných konstrukcí kleneb bude v maximální možné míře znovu použit. Chybějící bude doplněn ze stejného materiálu. O maltě platí, co je uvedeno v podmínce č. 2. Shoda nové vyzdívky kleneb s podobou původní, zdokumentované po odstranění torkretu, včetně výběru kamene, bude ověřena zástupci památkové péče na předložených vzorcích.
4. Nové kamenné obklady nebudou prováděny jako pouhý obklad, ale jako zdivo z původního kamene doplněného o nový, který bude charakterem a typem kamene co nejbližší původnímu. Způsob zdění a spárování bude shodný jako na stávajícím mostě, což bude dokumentováno po odstranění torkretu. O maltě platí, co je uvedeno v podmínce č. 2. Shoda nového obkladu se vzhledem původního zdiva včetně výběru kamene bude ověřena zástupci památkové péče na předložených vzorcích.
5. Oprava břitů pilířů včetně krycích stříšek a čel kleneb bude provedena kamenicky. Vzorky oprav včetně spárování, resp. jejich přeskládání na povodní straně budou předem předloženy k odsouhlasení zástupcům památkové péče.
6. Horní povrch kamenných sloupků zábradlí bude upraven do oblouku, jak je doloženo na historických fotografiích. Ocelové výplně zábradlí budou provedeny pouze se třemi vodorovnými trubkami bez svislých prvků.
7. Další stupeň projektové dokumentace (realizační), ve které budou detailněji řešeny kamenné vyzdívky a obklady, bude předmětem nového závazného stanoviska.
8. Před zahájením prací investor svolá vstupní jednání za účasti investora, projektanta, zhotovitele a zástupců památkové péče za účelem vyjasnění detailů a stanovení dalšího postupu. Zástupci památkové péče budou zváni na pravidelné kontrolní dny.

Účastníci řízení, na něž se vztahuje rozhodnutí správního orgánu:

Středočeský kraj, Zborovská č.p. 81/11, 150 00 Praha 5-Smíchov

Odůvodnění:

Dne 27.07.2022 podal žadatel žádost o vydání závazného stanoviska k záměru. Uvedeným dnem bylo zahájeno správní řízení podle § 14 odst. 1 a § 44a odst. 3 zákona o státní památkové péči.

K záměru se písemně vyjádřil zástupce Národního památkového ústavu dne 15.08.2022 pod č. jednacím NPU-321/64166/2022, které bylo správnímu orgánu doručeno dne 17.08.2022.

Kamenný čtyřobloukový most přes Pílský potok je klenbový se třemi středovými masivními pilíři a dvěma masivními opěrami. Základním stavebním materiálem je lomový kámen. Hranolové pilíře jsou opatřené břitovými ledolamy na návodní i povodní straně, které jsou vyžděny žulovými kvádry na hrubozrnnou vápennou maltu. Vrcholy ledolamů jsou opatřeny polohehlancovými kamennými hlavicemi. Nosnou konstrukci tvoří 4 pole segmentových kleneb. Čela kleneb jsou vyžděna z pravidelných kamenných kvádrů z dioritu, líc kleneb je kombinací lomových kamenů a kamenných kvádrů. Čelní zdi jsou vyžděny z lomového kamene, dříve na nich byly nadezděny poprsní zídky tvořící zábradlí, které jsou dnes odstraněny. Na povodní straně je osazen podstavec pro sochu sv. Jana Nepomuckého. Na mostě jsou osazeny novodobé železné římsy umístěné výše než původní kamenné. Tomu odpovídá i poloha dochovaných kamenných chrličů umístěných pod stávajícími římsami. Vozovka na mostě je novodobá s živičným povrchem v úrovni železobetonových říms. Zábradlí je též novodobé z ocelových trubek. Celý most je opatřen několika vrstvami stříkaného betonu. Před mostem, na návodní straně, je umístěna dřevěná lávka pro pěší. Most je poškozen dlouhodobým zatékáním vody z převáděné komunikace. Most nemá odvodnění, voda prosakuje do tělesa mostu, dochází k silným výluhům vody klenbou mostu, vyplavování pojiva ze spár mezi kameny, místy k vypadávání kamenů. Torkret znemožňuje odpar vlhkosti z mostu. Stav mostu je havarijní.

Navržené práce obsahují provedení průzkumu, na jehož základě bude upřesněn rozsah zachovávané části konstrukce (návodní strana) a rozsah přestavované (povodní strana). Návodní strana mostu by byla ponechána v původním stavu s provedenou sanací, byly by zachovány kamenné břity včetně stříšek, líců klenební oblouky ze žulových kvádrů, pilíře a opěry. Tyto části budou zbaveny torkretu, zdivo injektováno a hloubkově vyspárováno cementovou maltou. Na povodní straně by byly konstrukce vystavěné z větších žulových bloků, jako jsou čela oblouků, přední části pilířů s břity rozebrány a znovu vystavěny z původních kamenů a kvádrů, přičemž případné nevyhovující kvádry by byly nahrazeny novými. Jednotlivé zdící prvky budou očíslovány a uloženy do nové konstrukce na svá původní místa. Skryté nosné části pilířů budou provedeny ze železobetonu s kamenným obkladem. Klenby o tl. 0,45m budou překlenuty z plochých kamenů tradičním způsobem – kameny kladeny nasvislo spojované cementovou maltou. Nad klenbami bude umístěna železobetonová roznášecí spádovaná deska, do níž budou vetknuty parapetní zídky obložené kamenem. Do parapetních zídek budou vloženy stávající kamenné chrliče a na zídky budou přikotveny žulové římsy o profilu 30/30cm s pemrlovaným povrchem. Na nich je navrženo osazení zábradlí tvořené žulovými pemrlovanými sloupky s ocelovou výplní ze tří vodorovných trubek a svislých tyčí ve vzdálenosti 12 cm, barvy antracitově šedé. V zábradlí bude umístěn podstavec pro případnou repliku v minulosti zničené sochy sv. Jana Nepomuckého. Na most by na povodní straně navazovala železobetonová křídla obložená kamenem. Všechny nové viditelné plochy je uvažováno obložit žulovým obkladem o tl. min. 10cm, ve výkresech okótováno 15cm. Koryto potoka pod mostem je navrženo opevnit dlažbou z lomového kamene tl. 20cm.

Silniční most je nemovitou kulturní památkou rejstř. č. ÚSKP 106573. Památková hodnota mostu je hlavně kulturně-historická a urbanistická. Most byl postaven ve 30. letech 19. stol. Jeho vzhled byl v průběhu 2. pol. 20. stol. ochuzen o původní parapetní zídku a sochu sv. Jana Nepomuckého. Jedná se o hodnotnou památku mostního stavitelství a současně poslední kamenný historický most v Dobříši. Z architektonického hlediska se jedná o klasicistní most s kvalitní, pevnou a pokročilou konstrukcí, odpovídající inundačním mostům. Kvalitě konstrukčního řešení odpovídá také vyždění pilířových zdí a jejich břitových čel z přesných kamenných kvádrů i čelních oblouků z přesných klenáků.

Ad 1) Stávající zdivo mostu tvoří vlastní podstatu stavby a je zdrojem jeho historické hodnoty. Je proto žádoucí zachovat jeho maximální množství v původním stavu a realizovat jen jeho opravu. Jelikož stav zdiva není možné nyní ověřit, protože je pod vrstvou betonového torkretu, který zajišťuje jeho stabilitu, je možné posouzení provést až po jeho odstranění.

Ad 2) Historicky používané malty byly vždy na bázi vápna, ať již vzdušného s hydraulickými přísadami nebo již plně hydraulického. Cement nebyl v době výstavby mostu ještě dostupný. Barva historických malt byla více do pískového odstínu, oproti dnešním šedým cementovým. Současně z hlediska životnosti kamenného zdiva je důležité, aby malta byla méně pevná než kámen a zároveň byl umožněn odpar vlhkosti ze zdiva.

Ad 3), Ad 4) Pro zachování jednotného vzhledu je důležité, aby nové zdivo a obklady byly provedeny stejně jako stávající zdivo. Aby obklad působil dojmem zdiva, je třeba jej vyzdít a ne jen nalepit dnes běžným způsobem. To bude vyžadovat větší tloušťku obkladu přizpůsobenou velikosti kamene. Ověření shody vzhledu nových obkladů a zdiva se stávajícím je žádoucí ověřit na předložených vzorcích.

Ad 5) Břity na pilířích mostu a čela kleneb jsou provedeny z velkých žulových kvádrů precizně opracovaných. Jejich oprava, případně přeskládání musí být velmi pečlivé a citlivé k původnímu materiálu. Bude třeba provést jen drobné retuše a pečlivé vyspárování. Jelikož se tyto plochy výrazně pohledově uplatňují, je třeba způsob jejich opravy předem ověřit na předložených vzorcích.

Ad 6) Na historické fotodokumentaci z doby I. republiky je doloženo zábradlí s kamennými sloupky, jejichž horní část je zaoblená a mezi nimi jsou pouze vodorovné prvky. Je proto požadováno dodržení tvarové podobnosti s historicky doloženým zábradlím. V projektu navržené svislé výplně nejsou z hlediska bezpečnosti potřeba, neboť chodci se na mostě nepohybují, chodník je převeden sousední lávkou.

Ad 7) Předložená dokumentace ve stupni pro stavební povolení je příliš stručná pro detailní posouzení navržených konstrukcí, zvláště kamenných obkladů a vyzdívek. Je proto žádoucí posoudit navazující stupeň projektové dokumentace, která bude podrobnější a bude řešit technické detaily.

Ad 8) Řada dílčích konstrukčních a architektonických detailů se podrobně řeší dle technologických předpisů zhotovitele či během realizace. Tyto detaily se nezřídka významně podílí na celkovém úspěchu stavby, je proto nutné, aby je zástupci památkové péče mohli podrobit revizi a byl včas nastaven systém vzájemné koordinace a umožněna kontrola v průběhu stavby.

Záměr není v rozporu se zájmy státní památkové péče. Správní orgán pro jeho realizaci stanovil podmínky.

Poučení:

Toto závazné stanovisko není samostatným rozhodnutím ve správním řízení, nýbrž je úkonem učiněným dotčeným orgánem pro řízení vedené stavebním úřadem podle zákona č. 183/2006 Sb., o územním plánování a stavebním řádu (stavební zákon). Jeho obsah lze napadnout pouze v rámci odvolání podanému proti rozhodnutí ve věci samé.

Veškeré změny a další doplňky oproti předloženému záměru je nutno předem odsouhlasit s orgány státní památkové péče podle zákona o státní památkové péči.

(zodpovídá – Ing. Hana Mochánová, tel. linka 334)

Doprava a silniční hospodářství

V souladu s ustanovením § 40 odst. 4 písm. a) a § 16 odst. 1 zákona č. 13/1997 Sb., o pozemních komunikacích, ve znění pozdějších předpisů, jsme speciálním stavebním úřadem pro vydání společného povolení na výše uvedenou stavbu:

V případě podání žádosti o společné územní a stavební řízení podle § 94j stavebního zákona zdejšímu speciálnímu stavebnímu úřadu, předloží stavebník k žádosti o vydání společného povolení podklady dle § 94l odst. 2 stavebního zákona:

- souhlas k umístění a provedení stavebního záměru podle § 184a (není-li žadatel vlastníkem pozemku nebo stavby a není-li oprávněn ze služebnosti nebo z práva stavby požadovaný záměr uskutečnit, dokládá souhlas vlastníka pozemku nebo stavby, souhlas s navrhovaným stavebním záměrem musí být vyznačen na situačním výkresu dokumentace, nebo projektové dokumentace),
- závazná stanoviska, popřípadě rozhodnutí dotčených orgánů podle zvláštních právních předpisů nebo tohoto zákona, a jiné doklady vyžadované zvláštními právními předpisy,
- stanoviska vlastníků veřejné dopravní nebo technické infrastruktury k možnosti a způsobu napojení nebo k podmínkám dotčených ochranných a bezpečnostních pásem,
- smlouvy s příslušnými vlastníky veřejné dopravní nebo technické infrastruktury, vyžaduje-li záměr vybudování nové nebo úpravu stávající veřejné dopravní nebo technické infrastruktury,
- dokumentaci pro vydání společného povolení zpracovanou autorizovanou osobou v oboru dopravní stavby, v rozsahu dle přílohy č. 11 k vyhlášce č. 499/2006 Sb., o dokumentaci staveb,
- návrh plánu kontrolních prohlídek stavby.

V souladu s § 77 odst. 1 písm. c) a § 124 odst. 1 zákona č. 361/2000 Sb., o provozu na pozemních komunikacích a o změnách některých zákonů (zákon o silničním provozu), ve znění pozdějších předpisů, jsme též příslušným správním orgánem ke stanovení přechodné úpravy provozu na všech veřejných pozemních komunikacích, na nichž bude při realizaci stavby silniční provoz dotčen. Žádost o stanovení přechodné úpravy provozu musí být podána před plánovanou úpravou provozu a je nutno k ní doložit grafický návrh přechodného dopravního značení (DIO) odsouhlasený příslušným orgánem Policie ČR (DI Příbram).
(zodpovídá – Skálová Zuzana, tel. linka 388)

2. Oddělení životního prostředí

Odpadové hospodářství

Městský úřad Dobříš, Odbor výstavby a životního prostředí, jako správní orgán věcně a místně příslušný podle ustanovení § 61 odst. 1 písm. c) a § 66 odst. 1 zákona č. 128/2000 Sb., o obcích, v platném znění, a ustanovení § 146 odst. 3 písm. b), zákona č. 541/2020 Sb., o odpadech (dále jen zákon o odpadech), v platném znění, vydává **z hlediska nakládání s odpady**

vyjádření,

ve kterém sděluje, že záměr stavby: „**II/114 Dobříš, most ev. č. 114-017**“, na pozemku p. č.: trvalý zábor: 2646/1, 2646/14, 2470/1, 2646/15, 2470/2, 441/15, dočasný zábor: 2470/1, 439/1, 2646/1, 1354/1, 2470/34, 2646/14, 441/15, 2646/15, 2470/2, 2646/16 v katastrálním území Dobříš, není v rozporu se zákonem o odpadech.

Pravá část stávající konstrukce mostu (cca 2/3 šířky) včetně části základových bloků bude demolována a bude znovu vybudována za použití železobetonových jader a kamenných obkladů. Na levé straně konstrukce budou ponechány základy, spodní stavba a lícní klenební oblouky, vše bude sanováno (injektováno). Veškeré klenby z plochých slínovcových kamenů budou znovu vybudovány. Součástí nových částí konstrukce budou i parapetní zídky a římsy na levé straně mostu a kamenné obklady na celém mostě. Způsob nakládání s odpady a jejich zatřídění dle vyhlášky č. 93/2016 Sb., Katalog odpadů, je uvedeno v Souhrnné technické zprávě - část 8.8 a 8.8.2. **Odpady nesmí být páleny. Výkopovou**

zeminu vznikající během stavebních prací lze využít v místě stavby, v jiném případě s ní musí být nakládáno jako s odpadem dle zákona o odpadech. Upozorňujeme, že při nakládání s odpady je nutné dodržovat hierarchii způsobů nakládání s odpady dle § 3 tohoto zákona. Prioritou je předcházení vzniku odpadu, a nelze-li vzniku odpadu předejít, pak v následujícím pořadí jeho příprava k opětovnému použití, recyklace, jiné využití, včetně energetického využití, a není-li možné ani to, jeho odstranění. Původce odpadu je povinen dodržovat i další povinnosti při nakládání s odpady dle § 13 a § 15 zákona o odpadech. Dodržet postup pro nakládání se stavebními materiály určenými pro opětovné použití, vedlejšími produkty a stavebními a demoličními odpady tak, aby byla zajištěna nejvyšší možná míra jejich opětovného použití a recyklace. Zejména u stavebního a demoličního odpadu, které sám nezpracuje, mít jejich předání podle § 13 odst. 1 písm. e) zákona o odpadech v odpovídajícím množství zajištěno **písemnou smlouvou před jejich vznikem**; v případě stavebních a demoličních odpadů se tato povinnost vztahuje i na nepodnikající fyzické osoby, s výjimkou případu, kdy množství produkováných stavebních a demoličních odpadů odpovídá množství stavebních a demoličních odpadů, které může fyzická nepodnikající osoba předat obci podle § 59 zákona o odpadech. Odpady musí být během stavby shromažďovány tak, aby nedošlo k jejich vzájemnému mísení či poškození životního prostředí. Odpady, které nemohou být jinak využity v rámci platné legislativy, musí být předány do zařízení určeného pro nakládání s daným druhem a kategorií odpadu nebo obchodníkovi s odpady. Původce odpadů je dále povinen o odpadech vznikajících během stavby a způsobu jejich odstranění nebo využití **vést průběžnou evidenci a předložit je spolu s doklady o předání odpadu oprávněné osobě na vyžádání nebo při závěrečné kontrolní prohlídce příslušnému MěÚ.**

(zodpovídá – Mgr. Vladimír Šůna, tel. linka 339)

Ochrana ovzduší

Z hlediska zákona č. 201/2012 Sb., o ochraně ovzduší, v platném znění nemáme k projektové dokumentaci na stavbu: „II/114 Dobříš, most ev. č. 114-017“, na pozemku p. č.: trvalý zábor: 2646/1, 2646/14, 2470/1, 2646/15, 2470/2, 441/15, dočasný zábor: 2470/1, 439/1, 2646/1, 1354/1, 2470/34, 2646/14, 441/15, 2646/15, 2470/2, 2646/16 v katastrálním území Dobříš připomínku. Pouze upozorňujeme, že během stavby musí být aplikována opatření proti zvýšené prašnosti, bude-li k ní docházet. Sypké materiály a zvláště prášivé materiály dovážené nebo odvážené ze stavby musí být v souladu se zákonem č. 361/2000 Sb., o provozu na pozemních komunikacích, zajištěny tak, aby nedocházelo k nadměrnému znečišťování ovzduší. Jedná se o zkrápění suchých povrchů, mlžení sypkého materiálu, zaplachtování deponií, zakrytí vozidel převážející sypké materiály, očista nákladních vozidel, zpevnění vnitro staveništních komunikací (užívání oklepové plochy), užívání plochy pro dočištění a další.

(zodpovídá – Mgr. Vladimír Šůna, tel. linka 339)

Vodoprávní úřad

Z hlediska sledování zájmů vodoprávními předpisy, tj. zákona č. 254/2001 Sb., o vodách a o změně některých zákonů, v platném znění, nemáme k výše uvedenému záměru připomínky. Záměrem nebude dotčen vodní tok ve smyslu ustanovení § 43 vodního zákona.

(zodpovídá – Ing. Miroslava Kozová, tel. linka 389)

Lesní hospodářství a myslivost

Zamýšlená a výše citovaná stavba a její případná realizace se netýká zájmů chráněných lesním zákonem č. 289/1995 Sb. v platném znění, neboť není navržena ve vzdálenosti do 50 metrů od okraje lesa (§ 14 odst. 2 lesního zákona).

(zodpovídá – Ing. Karel Obermajer, tel. linka 386)

Ekologie krajiny a zemědělství

Z hlediska zákona ČNR č. 334/1992 Sb., o ochraně zemědělského půdního fondu, ve znění pozdějších předpisů nemáme zásadní připomínky k projektové dokumentaci na stavbu: „II/114 Dobříš, most ev.č. 114-017“, na pozemku p. č.: trvalý zábor: 2646/1, 2646/14, 2470/1, 2646/15, 2470/2, 441/15, dočasný zábor: 2470/1, 439/1, 2646/1, 1354/1, 2470/34, 2646/14, 441/15, 2646/15, 2470/2, 2646/16 v katastrálním území Dobříš. Podle podrobnějšího záborového elaborátu budou všechny pozemky se způsobem ochrany zemědělský půdní fond dotčeny pouze dočasně, přičemž předpokládaná délka prací nepřekročí jeden rok. Pokud si práce vyžádají odnětí zemědělského půdního fondu na dobu delší než jeden rok včetně doby potřebné k uvedení pozemků do původního stavu, jsou provozovatelé těchto prací povinni požádat orgán ochrany zemědělského půdního fondu o souhlas k odnětí půdy ze zemědělského půdního fondu. Termín zahájení nezemědělského využívání zemědělské půdy je nutné nejméně 15 dní předem písemně oznámit orgánu ochrany zemědělského půdního fondu. Upozorňujeme na ust. § 8 zákona, zejména na povinnost provádět práce na pozemcích především v době vegetačního klidu a po jejich skončení uvést dotčené plochy do původního stavu a projednat včas zamýšlené provádění prací s vlastníkem popřípadě s nájemcem pozemku náležejícího do zemědělského půdního fondu.

Z hlediska zájmů chráněných zákonem ČNR č. 114/1992 Sb., o ochraně přírody a krajiny, v platném znění (dále jen ZOPK) sdělujeme, že v rámci shora uvedeného záměru budou stavební práce probíhat v těsné blízkosti dřevin rostoucích mimo les. V souvislosti s touto skutečností zdůrazňujeme **ochranu dřevin** ve smyslu § 7 ZOPK, kterou je nutno respektovat a veškeré výkopové práce probíhající v blízkosti dřevin budou důsledně prováděny v souladu se Standardy péče o přírodu a krajinu (SPPK) 01 002:2017 **Ochrana dřevin při stavební činnosti**, vydané Agenturou ochrany přírody a krajiny ČR, jejichž součástí je také ČSN 83 9061 – Technologie vegetačních úprav v krajině – ochrana stromů, porostů a veg. ploch při stavebních pracích. **Případné kácení dřevin musí být realizováno v souladu s ust. § 8 odst. 6 ZOPK a jeho prováděcí vyhlášky č. 189/2013 Sb., o ochraně dřevin a povolování jejich kácení**, ve znění pozdějších předpisů, **kdy bez povolení orgánu ochrany přírody smí být káceny pouze stromy, jejichž obvod měřený ve výšce 130 cm nad zemí nepřesahuje 80 cm nebo souvislá plocha zapojeného porostu dřevin je menší než 40 m² či mimo stromy rostoucí ve stromořadích**. Orgánem ochrany přírody příslušným k vydání povolení ke kácení dřevin nadlimitních velikostí a ve stromořadích je v tomto případě MěÚ Dobříš, OVŽP. Povolení ke kácení dřevin je vydáváno formou závazného stanoviska dle výše citovaného ustanovení ZOPK a je nedílnou součástí vydávaného rozhodnutí dle zvláštních právních předpisů. Jelikož se dle Centrální evidence vodních toků při MZE **nejedná o vodní tok**, nedojde řešeným záměrem k dotčení, respektive k zásahu do významných krajinných prvků ve smyslu ust. § 3 odst. 1 písm. b) ZOPK, jež by si vyžadovalo posouzení a vydání závazného stanoviska podle ust. § 4 odst. 2 ZOPK.

(zodpovídá – Mgr. Hana Bartošová, Ing. Josef Beníšek, tel. linka 387, 383)

Ing. Alena Harmanová
vedoucí odboru

Obdrží

SAGASTA s.r.o., Novodvorská 1010/4, 142 00 Praha 4-Lhotka, ID DS

Na vědomí

Městský úřad Dobříš, Odbor výstavby a životního prostředí, Oddělení výstavby, Mírové náměstí 119, 263 01 Dobříš



MĚSTO DOBŘÍŠ

Rada města Dobříše

Dobříš

VÁŠ DOPIS ZN.: 119 024/SG/VP/4968
ZE DNE: 28.07.2022
IDENTIFIKÁTOR: MDOBX00TS5XW
ČJ.: MDOB 83852/2022/Nov
SPIS. ZN.:

ID DS: bkfcs9v

SAGASTA, s. r. o.
Lukáš Man
Novodvorská 1010/14
142 00 PRAHA 4-LHOTKA

VYŘIZUJE: Bc. Miloš Novotný
TELEFON: 318 533 362
E-MAIL: novotny@mestodobris.cz

DATUM: 06.09.2022

Vyjádření k projektu stavby mostu „II/114 Dobříš, most ev. č. 114-017“

Vážený pane Mane,

město Dobříš obdrželo dne 28.07.2022 Vaši žádost týkající se vyjádření k projektu stavby mostu „II/114 Dobříš, most ev. č. 114-017“ v ulici Pražská, Dobříš.

Vaše žádost byla předložena v souladu s § 102 odst. 3 zákona o obcích k projednání Radě města Dobříše, která na své 125. schůzi konané dne 30.08.2022 přijala usnesení č. 15/125/2022/RM:

*Rada města Dobříše **souhlasí** se stanoviskem k projektu stavby mostu „II/114 Dobříš, most ev. č. 114-017“, ul. Pražská, Dobříš, který spočívá v kompletní rekonstrukci mostního objektu č. ev. 114-017 a související úpravě vozovky před a za mostem, dle předložené projektové dokumentace pro spol. Sagasta, s. r. o., se sídlem Novodvorská 1010/14, 142 00 Praha 4-Lhotka, IČO 04598555.*

K výše uvedenému doplňujeme následující:

Správa komunikací, vodovodů a kanalizací a veřejného osvětlení

/zodpovídá – Bc. Miloš Novotný, tel. linka 362/

- Vzhledem k existenci technických sítí na dotčených pozemcích je nutné před zahájením prací provést zaměření na místě a v případě křížení držet normu ČSN 73 6005.
- Upozorňujeme na nutnost dodržet [obecně závaznou vyhlášku č. 5/2021, o vedení technické mapy města Dobříše](#), tzn. předání skutečného provedení stavby v elektronické podobě.
- Podrobnější informace vč. digitálního zaměření získáte na <http://gis.mestodobris.cz> nebo u Ing. Radima Webera, GIS pracoviště – kontakty naleznete na www.mestodobris.cz.
- Dále požadujeme provedení stavby dle přiloženého projektu a platných ČSN, EN, TPG a směrnic GasNet.
- V případě zásahu do tělesa místní komunikace nebo chodníku budou všechny podkladní vrstvy komunikace nebo chodníku obnoveny dle TP č. 170 v aktuálním znění vydaného Ministerstvem dopravy.
- Se stavbou sousedící lávka pro pěší ve vlastnictví města Dobříše bude při bouracích a stavebních pracích řádně ochráněna a na lávce bude zachován provoz pro pěší během celé výstavby mostního objektu.
- Při jakékoliv změně projektu je nutné opětovně projednat souhlas.

Správa majetku – zeleň, mobiliář

/zodpovídá – Bc. Klára Loudová, tel. linka 360/

- Veřejná zeleň dotčena stavbou bude uvedena do původního stavu (terénní úpravy, zatravnění).

Platnost stanoviska je 2 roky ode dne vydání.

S pozdravem

Ing. Pavel Svoboda
starosta



POVODÍ VLTAVY

Povodí Vltavy, státní podnik
závod Dolní Vltava
Grafická 36
150 21 Praha 5

TEL.: 257 099 111
FAX: 257 313 522

BANKOVNÍ SPOJENÍ:
KOMERČNÍ BANKA, a.s. PRAHA 5
č.ú.: 31632051/0100

SAGASTA s.r.o.
Novodvorská 1010/14
Dragounská 130
142 00 Praha 4

VÁŠ DOPIS ZNAČKY/ZE DNE
119 024/SG/VP/4969 / 28.7.2022
119 024/SG/VP/5021 / 5.8.2022
119 024/SG/VP/5368 / 26.9.2022

NAŠE ZNAČKA
PVL-68827/2022/240-Do
PVL-66836/2022/240-Do
PVL-66832/2022/240-Do

VYŘIZUJE/LINKA
Ing. Zuzana Dobešová / 227
zuzana.dobesova@pvl.cz
Martin Kopřiva / 220
Eva Honsová / 219

DATUM
25. 10. 2022

II/114 Dobříš, most ev. č. 114-017 v k.ú. Dobříš

- I. stanovisko správce povodí

- II. vyjádření správce vodního toku

K.ú.: Dobříš
ČHP: 1-08-05-1030-0-00

Vodoprávní úřad: Dobříš
HGR: 6250

Kraj: Středočeský

Vodní útvar povrchových vod: **DVL_0100 Kocába od pramene po ústí do toku Vltava**

Vodní útvar podzemních vod: **62500 Proterozoikum a paleozoikum v povodí přítoků Vltavy**

Dne 28. 7. 2022 a 5.8.2022 jste nám zaslali žádost o souhlas se zábořem a žádost o stanovisko k projektové dokumentaci stavby „II/114 Dobříš, most ev. č. 114-017“ v k.ú. Dobříš, kterou jste doplnili dne 26.9.2022, jako podklad pro vydání společného povolení. Zpracovatelem projektové dokumentace je společnost AFRY, s. r. o. - Ing. Jana Bártová, Ph.D. ČKAIT 0013309 (červen 2022). Investorem je Krajská správa a údržba silnic Středočeského kraje p. o., Zborovská 11, 150 21 Praha 5.

Předmětem projektové dokumentace je rekonstrukce mostu č. ev. 114-017 v obci Dobříš a související úprava vozovky před mostem a za mostem v celkové délce cca 35 m. Stavba se týká částečné demolice mostního objektu a jeho nahrazení/rekonstrukce. Mostní objekt je součástí silnice II/114 a převádí komunikaci II/114 ve městě Dobříši ve směru na Starou Huť přes Pilský potok v ulici Pražská. Dotčené pozemky jsou podrobně popsány v projektové dokumentaci.

Hlavním důvodem přestavby mostu je jeho havarijní technický stav a nevyhovující zatížitelnost.

Stávající most je klenbový z lomového kamene, s přesypávkou, o čtyřech polích. V rámci rekonstrukce bude pravá část stávající konstrukce mostu (cca 2/3 šířky) včetně části základových bloků demolována a bude znovu vybudována za použití železobetonových jader a kamenných obkladů. Na levé straně konstrukce budou ponechány základy, spodní stavba a lící klenbové oblouky, vše bude sanováno (injektováno). Veškeré klenby z plochých slínovcových kamenů budou znovu vybudovány. Součástí nových částí konstrukce budou i parapetní zídky a římsy na levé straně mostu a kamenné obklady na celém mostě.

Při rekonstrukci dojde ke křížení s vodním tokem Pilský potok IDVT 10272788 v ř.km cca 0,61, který je ve správě Povodí Vltavy, státní podnik. Pro tento vodní tok není stanoveno záplavové území.

Rekonstrukcí mostu bude dotčen pozemek p.č. 2646/1 k.ú. Dobříš, ke kterému má Povodí Vltavy, státní podnik právo hospodařit. Trvalý zábor 317 m², dočasný zábor 65 m².

Stavební práce na vtokové straně budou navazovat na stávající břehové opevnění - betonové panely ve dně a polovegetační zatravnňovací dlaždice na obou březích. Toto opevnění je v určeném majetku Povodí Vltavy, státního podniku (DHMP-02000237).

Odtokové poměry zůstanou zachovány. Jedná se o rekonstrukci při zachování stávajícího vzhledu a rozměrových parametrů spodní konstrukce – most je památkově chráněn.



Záměr se nachází ve vodním útvaru povrchových vod DVL_0100 Kocába od pramene po ústí do toku Vltava, jehož chemický stav je hodnocen jako dobrý a ekologický stav jako střední stav a ve vodním útvaru podzemních vod 62500 Proterozoikum a paleozoikum v povodí přítoků Vltavy, jehož chemický stav je hodnocen jako nevyhovující a kvantitativní stav jako částečně nevyhovující.

I.

Na základě ustanovení § 54 odst. 4 zákona č. 254/2001 Sb., o vodách a o změně některých zákonů (vodní zákon) ve znění pozdějších předpisů, vyhlášky Ministerstva zemědělství č. 183/2018 Sb., o náležitostech rozhodnutí a dalších opatření vodoprávního úřadu a o dokladech předkládaných vodoprávnímu úřadu, ve znění pozdějších předpisů, vydává Povodí Vltavy, státní podnik, jako příslušný správce povodí v dílčím povodí Dolní Vltavy k předloženému záměru následující

st a n o v i s k o:

A. Z hlediska zájmů daných platným Národním plánem povodí Labe a Plánem dílčího povodí Dolní Vltavy (ustanovení § 24 až § 26 vodního zákona), je uvedený záměr možný, protože lze předpokládat, že záměrem nedojde ke zhoršení chemického stavu a ekologického stavu dotčeného vodního útvaru povrchových vod a chemického a kvantitativního stavu útvaru podzemních vod, a že nebude znemožněno dosažení jejich dobrého stavu. Toto hodnocení vychází z posouzení souladu daného záměru s výše uvedenými platnými dokumenty.

B. Z hlediska dalších zájmů daných vodním zákonem **souhlasíme** s uvedeným záměrem **za předpokladu splnění dále uvedených podmínek:**

1. Stavební činností nebude ohrožena jakost povrchových nebo podzemních vod zejména závadnými látkami podle ustanovení § 39 vodního zákona. Na stavbě budou prostředky pro likvidaci případné havárie.
2. Odpady ze stavby budou likvidovány v souladu se zákonem o odpadech č. 541/2020 Sb. ve znění pozdějších předpisů.

Toto stanovisko správce povodí platí dva roky ode dne jeho vydání.

II.

Jako správce vodního toku Pilský potok IDVT 10272788 a jako subjekt s právem hospodařit k dotčenému pozemku ve vlastnictví státu parc. č. 2646/1 k.ú. Dobříš vydává Povodí Vltavy, státní podnik, k dané věci jako účastník řízení následující

v y j á d ř e n í:

Souhlasíme s uvedeným záměrem za předpokladu splnění následujících podmínek:

- 1) Povodí Vltavy, státní podnik neodpovídá za případné škody způsobené velkými vodami nebo ledovými jevy, ani za kvalitu vody v Pilském potoce.
- 2) V rámci demolice stávajícího mostu musí být zřízeno dočasné zatrubnění Pilského potoka potrubím min. DN 600 z důvodu převedení náhlých velkých vod bezpečnostním přelivem rybníka Papež.
- 3) Dočasné zatrubnění, případně další pomocné stavební konstrukce budou umístěny do říčního koryta pouze na nezbytně dlouhou dobu při provádění prací v korytě toku.
- 4) Nové opevnění koryta lomovým kamenem musí plynule navazovat na stávající niveletu dna koryta a to jak na vtokové straně napojením na stávající opevnění dna a břehů, tak na straně odtokové, kde je přírodní koryto bez opevnění. Na odtokové straně bude navíc betonový stabilizační práh zajištěn proti podezření těžkým kamenným záhozem v délce cca 2 m.
- 5) Po celou dobu stavby budou na staveništi uloženy prostředky pro případné zachycení uniklých ropných či jiných látek při poruše stavebního stroje či jiné havárii (sorbenty, norná stěna).
- 6) Během celé stavby nesmí být v bezprostřední blízkosti vodního toku skladován stavební nebo jiný materiál, ropné ani jiné závadné látky. Materiál pocházející z demolice musí být ihned odvážen, nebo deponován na stávající vozovce. Zařízení staveniště je třeba situovat taktéž na vhodné místo.



- 7) Zpracovaný povodňový a havarijný plán bude předložen ke schválení správci toku a vodoprávnímu úřadu ještě před zahájením prací.
- 8) Koryto Pílského potoka bude po ukončení stavby vyčištěno od nečistot pocházejících ze stavby, např. zbytky stavební sutě nebo stavebního materiálu.
- 9) Zástupce správce toku Povodí Vltavy, státní podnik, Závod Dolní Vltava, Grafická 36, Praha 5, 150 21 - pan Martin Kopřiva, tel. 602283109, email: martin.kopriva@pvl.cz bude v předstihu informován o zahájení prací a bude provedeno protokolární předání části dotčeného pozemku p.č. 2446/1, k.ú. Dobříš.
- 10) Zástupce správce toku Povodí Vltavy, státní podnik, Závod Dolní Vltava, Grafická 36, Praha 5, 150 21 bude přizván k závěrečné kontrolní prohlídce.
- 11) Stavebník vyzve Povodí Vltavy, státní podnik, k uzavření smluvního vztahu, kterým budou sjednány podmínky pro umístění a užívání stavby a příp. přeložek inženýrských sítí na pozemku v právu hospodařit Povodí Vltavy, státní podnik a tento smluvní vztah bude uzavřen do vydání rozhodnutí/opatření o provedení stavby.
- 12) Výzva k uzavření smluvního vztahu doložená situací, seznamem skutečně dotčených pozemků v právu hospodařit Povodí Vltavy, státní podnik, zákresem záboru do katastrální mapy, předpokládanou výměrou záboru v m² s uvedením staveb a objektů na něm umístěných (pokud je zábor pozemku po dobu výstavby odlišný od záboru trvalého charakteru (i služebnost), tak je třeba uvést rozsah obou záborů a zábor je nutno uvést včetně vyznačení případného umístění zařízení staveniště a včetně meziskládky vytěžené zeminy), termínem zahájení a ukončení prací na pozemcích, platným stanoviskem a dále dle stanoviska, bude doručena v dostatečném časovém předstihu na Povodí Vltavy, státní podnik, závod Dolní Vltava, majetkové oddělení, Grafická 36, 150 21 Praha 5 nebo na naši e-mailovou adresu „podatelna@pvl.cz“.
- 13) S ohledem na velikost dočasného záboru a délku jeho trvání bude dále uzavřen příslušný smluvní vztah na užívání pozemků po dobu stavby, a to do vydání rozhodnutí/opatření o provedení stavby.

Potvrzení situace/PD je možné od správce toku získat na základě či v rámci uzavírání smluvního vztahu. Toto vyjádření není konečným návrhem na způsob a podmínky majetkoprávního vypořádání stavbou dotčeného majetku v právu hospodařit Povodí Vltavy, státní podnik. Povodí Vltavy, státní podnik, bude ještě dále posuzovat, zda a za jakých podmínek má dojít k uzavření jakékoli smlouvy. Vyjádření k výzvě stavebníka/vlastníka stavby, či následné uzavření jakékoli smlouvy, bude bezvýhradně provedeno písemnou formou, jako nezbytná podmínka pro další užívání pozemků v právu hospodařit Povodí Vltavy, státní podnik.

Ing. Jiří Friedel

ředitel závodu Dolní Vltava

Na vědomí: PVL-14432/2022/SP
PS 5: Martin Kopřiva
PS 1: Eva Honsová



ARCHEOLOGICKÝ ÚSTAV AV ČR, Praha, v. v. i.

REFERÁT ARCHEOLOGICKÉ PAMÁTKOVÉ PÉČE

Letenská 123/4, 118 01 Praha 1 - Malá Strana

+420 257 014 310

e-mail: oznameni@arup.cas.cz, marik@arup.cas.cz

V Praze 6. 9. 2022

Věc: Potvrzení o splnění oznamovací povinnosti dle § 22, odst. 2 zák. č. 20/1987

Potvrzujeme, že **Sagasta s.r.o.** (Novodvorská 1010/14, Praha 4; tel: 702219897; email: lukas.man@sagasta.cz), jehož zastupuje Lukáš Man, ohlásil záměr **žádost o vydání stanoviska k dokumentaci pro vydání společného povolení** (plánované zahájení: únor 2023) na k. ú. **DOBŘÍŠ (okr. Příbram)**, parc. č. 2470/1 (II/114 Dobříš, most ev.č.114-017) Archeologickému ústavu AV ČR, Praha, v. v. i.. Oznámení provedl **6. 9. 2022 9:36** pod evidenčním číslem **C-202210233**. Tímto **byla naplněna povinnost oznámit** zamýšlenou stavební nebo jinou činnost Archeologickému ústavu podle ustanovení § 22, odst. 2, zákona č. 20/1987 Sb. Po schválení a registraci oznámení konkrétní organizací oprávněnou provádět archeologické výzkumy Vás budeme informovat.

**TENTO DOKUMENT NESLOUŽÍ JAKO POTVRZENÍ O PROVEDENÍ
ARCHEOLOGICKÉHO VÝZKUMU PRO STAVEBNÍ ČI JINÉ ŘÍZENÍ.**

Oznamovatel je v návaznosti na oznámení povinen umožnit Archeologickému ústavu nebo oprávněné organizaci provést na dotčeném území záchranný archeologický výzkum. O tomto mu bude potvrzení vystaveno samostatně, a to organizací, která výzkum realizovala.

S pozdravem

Mgr. Jan Mařík, Ph.D.

ředitel

Archeologický ústav AV ČR, Praha, v. v. i.

PŘÍLOHA – INFORMACE O ZPRACOVÁNÍ OSOBNÍCH ÚDAJŮ

POUČENÍ O PRÁVECH V SOUVISLOSTI S OCHRANOU OSOBNÍCH ÚDAJŮ

ÚVODNÍ INFORMACE

Prosím, věnujte pozornost následujícímu dokumentu, jehož prostřednictvím Vám poskytujeme informace o zpracování Vašich osobních údajů a o právech souvisejících s Vaší povinností jako stavebníka dle § 22 odst. 2 zákona č. 20/1987 Sb., o státní památkové péči (dále rovněž jen „**zákon**“), poskytnout informace o záměru provádět stavební činnost na území s archeologickými nálezy nebo jinou činnost, kterou by mohlo být ohroženo provádění archeologických výzkumů, a to buď **Archeologickému ústavu AV ČR, Praha, v. v. i., IČ 67985912, se sídlem Letenská 4, 118 01 Praha 1**, nebo **Archeologickému ústavu AV ČR, Brno, v. v. i., IČ 68081758, se sídlem Čechyňská 363/19, 602 00 Brno**, jako oprávněným institucím dle daného ustanovení zákona. Jakékoliv nakládání s osobními údaji se řídí platnými právními předpisy, zejména zákonem o ochraně osobních údajů a nařízením Evropského parlamentu a Rady č. 2016/679 ze dne 27. 4. 2016 o ochraně fyzických osob v souvislosti se zpracováním osobních údajů a o volném pohybu těchto údajů a o zrušení směrnice 95/46/ES (dále jen „**obecné nařízení o ochraně osobních údajů**“). V souladu s ustanovením čl. 13 a následujícího obecného nařízení o ochraně osobních údajů Vám jako tzv. subjektům údajů poskytujeme následující informace. Tento dokument je veřejný a slouží k Vašemu řádnému informování o rozsahu, účelu, době zpracování osobních údajů a k poučení o Vašich právech v souvislosti s jejich ochranou.

KDO JE SPRÁVCEM OSOBNÍCH ÚDAJŮ?

Společnými správci osobních údajů jsou Archeologický ústav AV ČR, Praha, v. v. i., IČ:67985912, se sídlem Letenská 4, 118 01 Praha 1, a Archeologický ústav AV ČR, Brno, v. v. i., IČ:68081758, se sídlem Čechyňská 363/19, 602 00 Brno (dále jen „**Správce**“ či „**Archeologický ústav**“).

OBECNĚ - CO VŠE PATŘÍ MEZI OSOBNÍ ÚDAJE?

Osobními údaji jsou veškeré informace vztahující se k identifikované či identifikovatelné fyzické osobě (člověku), na základě kterých lze konkrétní fyzickou osobu přímo či nepřímo identifikovat. Mezi osobní údaje tak patří široká škála informací, jako je například jméno, pohlaví, věk a datum narození, osobní stav, fotografie (resp. jakékoliv zobrazení podoby), rodné číslo, místo trvalého pobytu, telefonní číslo, e-mail, údaje o zdravotní pojišťovně, státní občanství, údaje o zdravotním stavu (fyzickém i psychickém), ale také otisk prstu, podpis nebo IP adresa.

ZA JAKÝM ÚČELEM A NA JAKÉM ZÁKLADĚ ZPRACOVÁVÁME VAŠE OSOBNÍ ÚDAJE?

Vaše osobní údaje zpracováváme, jelikož nám to ukládá zákon, konkrétně § 22 odst. 2 zákona č. 20/1987 Sb., o státní památkové péči, který stanoví stavebníkovi, který má záměr provádět stavební činnost v území s archeologickými nálezy, nebo jinou činnost, kterou by mohlo být ohroženo provádění archeologických výzkumů, povinnost oznámit nejprve tento záměr Archeologickému ústavu. Odrazem této povinnosti stavebníka je povinnost archeologického ústavu toto oznámení přijmout a zpracovat jej. Při zpracování oznámení stavebníka dochází ze strany Archeologického ústavu ke zpracování osobních údajů stavebníka jako subjektu osobních údajů dle čl. 6 odst. 1 písm. c), e) obecného nařízení o ochraně osobních údajů a Archeologický ústav je v postavení Správce. Vaše osobní údaje v níže uvedeném rozsahu zpracováváme, pouze aby Vás Archeologický ústav či

jiná oprávněná organizace dle zákona mohly kontaktovat za účelem provedení záchranného archeologického průzkumu.

ROZSAH OSOBNÍCH ÚDAJŮ ZPRACOVÁVANÝCH SPRÁVCEM

Informujeme Vás, že Vaše osobní údaje jsou zpracovávány v rozsahu Vámi vyplněného formuláře, a to konkrétně v rozsahu:

- jméno,
- příjmení,
- adresa,
- telefonní číslo,
- e-mail,
- údaje o nemovité věci (parcelní číslo a bližší specifikace předmětu oznámení).

DOBA ZPRACOVÁNÍ OSOBNÍCH ÚDAJŮ

Vaše osobní údaje budeme ukládat po dobu nezbytně nutnou maximálně však po dobu deseti let. Tyto lhůty vyplývají ze zákonných požadavků a z titulu ochrany zájmu subjektu údajů na prokázání splnění své zákonné povinnosti.

DALŠÍ INFORMACE O ZPRACOVÁNÍ OSOBNÍCH ÚDAJŮ

Osobní údaje subjektu údajů jsou zpracovávány automatizovaně v elektronické formě.

Příjemci Vašich osobních údajů, resp. výsledků jejich zpracování jsou:

- oprávněné organizace dle zákona

Vaše osobní údaje nepředáváme a nemáme v úmyslu předat do třetí země nebo mezinárodní organizaci.

POUČENÍ O PRÁVECH SUBJEKTŮ ÚDAJŮ

Subjekt údajů má právo požádat Správce o poskytnutí informace o zpracování jeho osobních údajů.

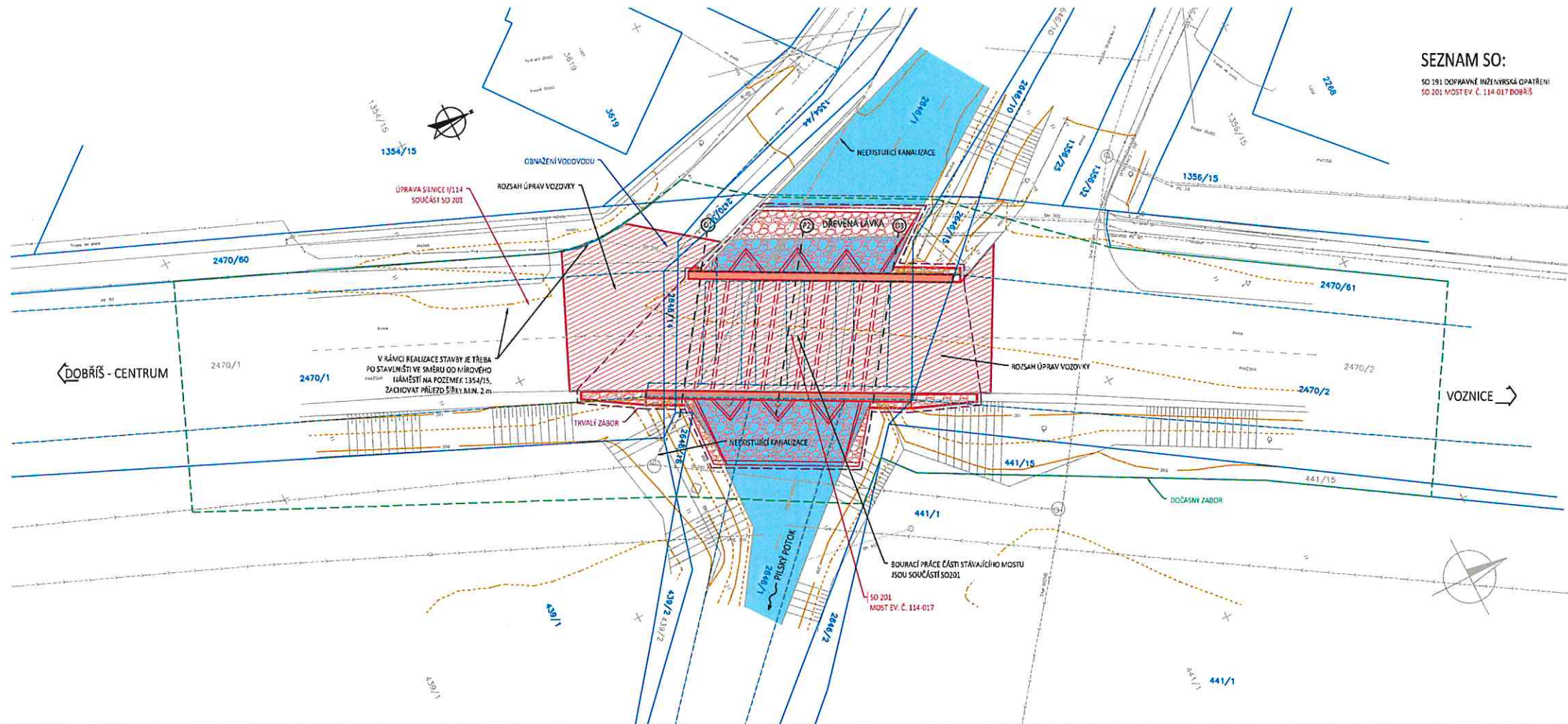
Subjekt údajů má právo, aby Správce bez zbytečného odkladu opravil nepřesné osobní údaje, které se ho týkají. S přihlédnutím k účelům zpracování má subjekt údajů právo na doplnění neúplných osobních údajů, a to i poskytnutím dodatečného prohlášení.

Subjekt údajů má právo, aby Správce bez zbytečného odkladu vymazal osobní údaje, které se daného subjektu údajů týkají, a Správce má povinnost osobní údaje bez zbytečného odkladu vymazat, pokud je dán některý z důvodů stanovených obecným nařízením o ochraně osobních údajů.

Subjekt údajů má právo, aby Správce omezil zpracování osobních údajů, v případech stanovených obecným nařízením o ochraně osobních údajů.

Pokud se subjekt údajů domnívá, že došlo k porušení právních předpisů v souvislosti s ochranou jeho osobních údajů, má právo podat stížnost u dozorového úřadu. Dozorovým úřadem je v České republice Úřad pro ochranu osobních údajů.

KATASTRÁLNÍ SITUAČNÍ VÝKRES M1:200



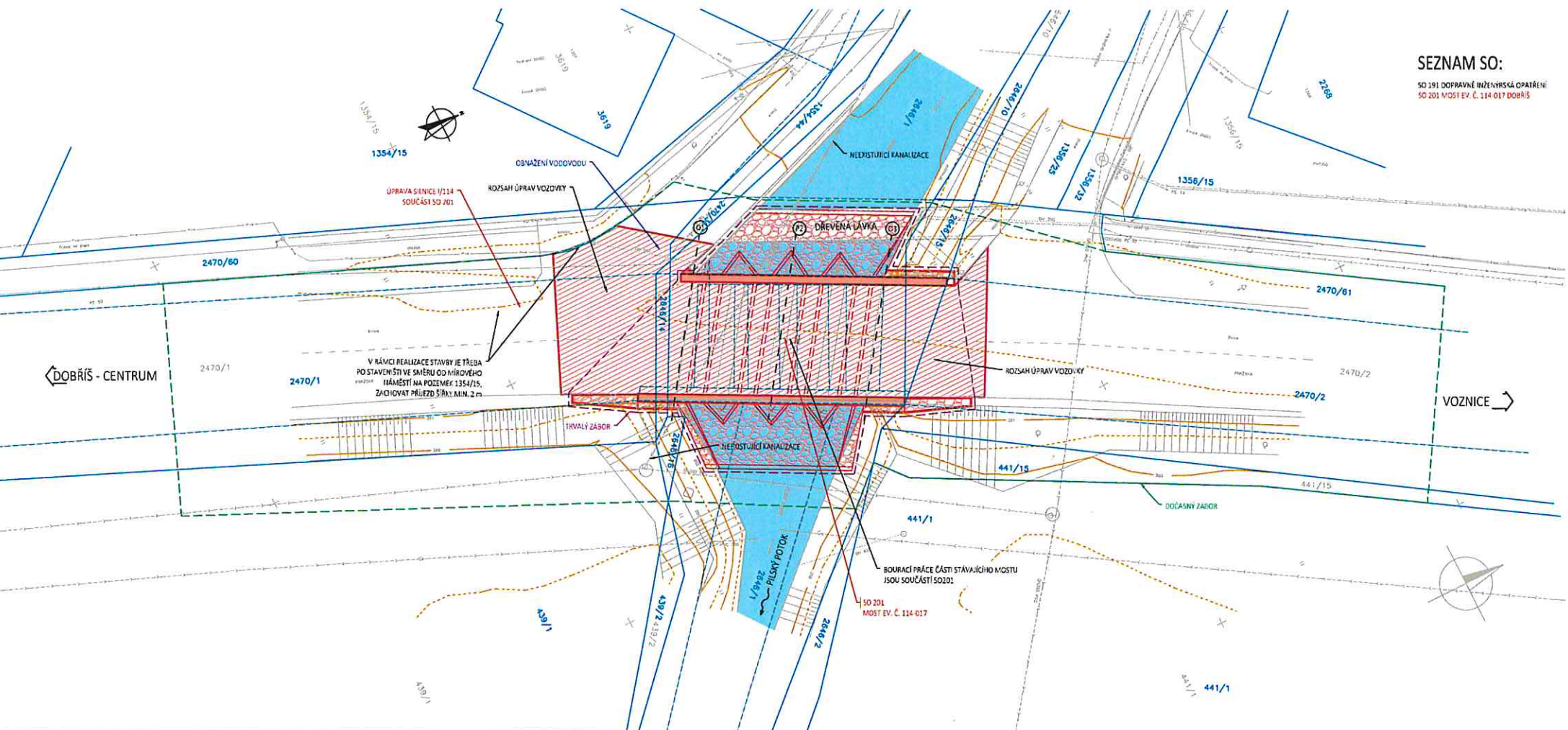
SEZNAM SO:
SO 191 DOPRAVNÍ INŽENÝRSKÁ OPATŘENÍ
SO 201 MOST EV. Č. 114-017 DOBRÍŠ

- LEGENDA INŽENÝRSKÝCH SÍTÍ:
- STAVAJÍCÍ KANALIZACE - (MĚSTO DOBRÍŠ)
 - NEEXISTUJÍCÍ KANALIZACE - (MĚSTO DOBRÍŠ)
 - STAVAJÍCÍ VEDEBÍ NN PODZEMNÍ (ČEZ)
 - STAVAJÍCÍ VODOVOD - (MĚSTO DOBRÍŠ)
 - STAVAJÍCÍ PLYNOVOD (GASJET)
 - STAVAJÍCÍ VEŘEJNÉ OSVĚTLENÍ (MĚSTO DOBRÍŠ)

SOUBRAVNĚNÝ SYSTÉM S-JTSK, VÝŠKOVÝ SYSTÉM Bp			
OBJEDNATEL: K SUS KRAJSKÁ SPRÁVA A ÚDRŽBA SILNIC STŘEDOČESKÉHO KRAJE ZBOROVSKÁ 81/11 150 21 PRAHA 5 - Smíchov	ZHOTOVITEL: AFRY AFRY CZ s.r.o. HAGSTRÖM 127/513 140 00 PRAHA 4 tel: +420 277 005 500 www.afry.cz		
HLAVNÍ INŽENÝR PROJEKTU: Ing. JANA BARTOVÁ, Ph.D.	ZODPOVĚDNÝ PROJEKTANT: Ing. JAN HANOUZ	VÝKONOVATEL: MIROSLAVA ŘÍHOVÁ	KONTROLOVAL: Ing. LÁSZLÓ SZÉKORA
NÁZEV PROJEKTU: II/114 Dobříš, most ev. č. 114-017			
ČÁST: C - SITUAČNÍ VÝKRESY			
PŘÍLOHA: KATASTRÁLNÍ SITUAČNÍ VÝKRES			
KRAJ: STŘEDOČESKÝ KRAJ	ČÁST: C	PŘÍLOHA Č.: 2	ČÍSLO PÁŘE: 1
DATUM: 06/2022	STUPEŇ: DUR/DSP		
HEŘTIK: 1 : 200			
Č. ZAKÁZKY: 2019/0035			

SOUHLASÍM SE STAVBOU
V Práci dne 17.10. 2022
vs. Jela Bude!

KATASTRÁLNÍ SITUAČNÍ VÝKRES M1:200



SEZNAM SO:
SO 191 DOPRAVNÍ INŽENÝRSKÁ OPATŘENÍ
SO 201 MOST EV. Č. 114-017 DOBŘÍŠ

- LEGENDA INŽENÝRSKÝCH SÍTÍ:
- STAVAJÍCÍ KANALIZACE - (MĚSTO DOBŘÍŠ)
 - NEEXISTUJÍCÍ KANALIZACE - (MĚSTO DOBŘÍŠ)
 - STAVAJÍCÍ VEDNÍ NN PODZEMNÍ (ČEZ)
 - STAVAJÍCÍ VODOVOD - (MĚSTO DOBŘÍŠ)
 - STAVAJÍCÍ PLYNOVOD (GASJET)
 - STAVAJÍCÍ VEŘEJNÉ OSVĚTLENÍ (MĚSTO DOBŘÍŠ)

SOÚRADNICOVÝ SYSTÉM S-JTSK, VÝŠKOVÝ SYSTÉM 8pu

OBJEDNATEL: KRAJSKÁ SPRÁVA A ÚDRŽBA SILNIC STŘEDOČESKÉHO KRAJE ZBOROVSKÁ 81/113 150 21 PRAHA 5 - Smíchov		ZHOTOVITEL: AFRY AFRY CZ s.r.o. MAJSTRŮ 1275/13 140 00 PRAHA 4 IČO: 4420 277 005 500 www.afry.cz	
HLAVNÍ INŽENÝR PROJEKTU: Ing. JANA BARTOVÁ, Ph.D.	ZODPOVĚDNÝ PROJEKTANT: Ing. JAN VYŠKOCZ	VYPRACOVATEL: MIROSLAVA ŘÍHOVÁ	KONTROLOVAL: Ing. LÁSZLÓ SZÉKORA
NÁZEV PROJEKTU: II/114 Dobříš, most ev. č. 114-017			
ČÁST: C - SITUAČNÍ VÝKRESY			
PŘÍLOHA: KATASTRÁLNÍ SITUAČNÍ VÝKRES			
KRAJ: STŘEDOČESKÝ KRAJ	ČÁST: C	PŘÍLOHA Č.: 2	ČÍSLO PÁRE:
DATUM: 06/2022			
STUPEŇ: DUR/DSP			
HÉŘTNO: 1 : 200			
Č. ZAKÁZKY: 2019/0035			

SOUHLASÍM SE STAVBOU Dobříš

SAGASTA s.r.o.

Novodvorská 1010/14
142 00 Praha 4- Lhotka

Vaše žádost ze dne, značka:

28.07.2022

119 024/SG/VP/4965

Naše značka:

110220230

Vyřizuje:

Jakub Schneider

dne:

25.08.2022

Věc: II/114 Dobříš, most ev. č. 114-017

Stanovisko k projektové dokumentaci pro společné územní řízení a stavební povolení

Na Vaše vyžádání jsme posoudili uvedenou stavbu z hlediska Stavebního zákona z.č. 183/2006 Sb., *ve znění účinném k 1. 1. 2018.*, a prováděcích vyhlášek a zejména vyhlášky č. 398/2009 Sb., o obecných technických požadavcích zabezpečujících bezbariérové užívání staveb.

Místo stavby: Dobříš

Stavebník: Krajská správa a údržba silnic Středočeského kraje p. o.

Projektant: AFRY, s. r. o.

Č. zakázky: 2019/0035

Datum: 06/2022

Předmětem předložené dokumentace je "II/114 Dobříš, most ev. č. 114-017". Jedná se o most přes Dobříšský potok v Dobříši. Jedná se o přestavbu mostu č. ev. 114-017 v obci Dobříš a související úpravu vozovky před mostem a za mostem v celkové délce cca 35 m. Stavba se týká částečné demolice mostního objektu a jeho nahrazení/rekonstrukce. V těsné blízkosti mostu se nachází lávka pro pěší, na kterou je třeba při bouracích pracích brát zřetel. Na lávce bude zachován provoz během celé výstavby mostního objektu.

Z hlediska plnění požadavků vyhlášky č. 398/2009 Sb., lze stavbu posuzovat dle ustanovení § 2 odst. 1 písm. a) - pozemní komunikace a veřejné prostranství.

K předložené dokumentaci máme následující připomínky:

1. Zabezpečení stavby bude v souladu s požadavky bodů 4.1 a 4.2 přílohy č.2 k vyhlášce.

Závěr: Předložená projektová dokumentace má předpoklady vyhovět bezbariérovému přístupu za předpokladu úprav dle platné legislativy - viz připomínky. Stavební detaily a vybavení bezbariérovými prvky budou v realizační dokumentaci odpovídat vyhlášce č. 398/2009 Sb., včetně její přílohy a ČSN 73 6110 Projektování místních komunikací (změna z.1 z února 2010).

Proti vydání územního rozhodnutí a stavebního povolení nemáme námitek za předpokladu, že výše uvedené připomínky budou začleněny do jeho podmínek a jejich realizace bude prověřena při závěrečné kontrolní prohlídce stavby.

S pozdravem


NIPÍ BEZBARIÉROVÉ PROSTŘEDÍ, o.p.s.
ODBOR SPRÁVY CELOSTÁTNÍ SÍTĚ
KONZULTAČNÍCH STŘEDISEK
ODBOBNÝ KONZULTANT 110-

Jakub Schneider, Odborný konzultant

Adr. střediska: Karlínské náměstí 59/12, 186 00 Praha 8 - Karlín
+420 604133210, kuba.schneider@gmail.com



**NÁRODNÍ
PAMÁTKOVÝ
ÚSTAV**

**ÚZEMNÍ ODBORNÉ
PRACOVIŠTĚ STŘEDNÍCH
ČECH V PRAZE**

Váš dopis čj.: MDOB 6591/2023/Moch
Ze dne: 27.1. 2023
Naše čj.: NPÚ-321/8402/2023
Vyřizuje: Ing. Otakar Hrdlička/275
Spisový znak: 820.1.

Městský úřad Dobříš
Odbor výstavby a životního prostředí
oddělení výstavby
Mírové náměstí 119
263 01 Dobříš

Praha 13.2. 2023

**Dobříš, správní obvod obce Dobříš, most přes Pilský potok, kulturní památka,
rej.č. ÚSKP 106573 – oprava mostu**

**Písemné vyjádření odborné organizace státní památkové péče k žádosti podle § 14 odst. 6 zákona
č. 20/1987 Sb., o státní památkové péči, ve znění pozdějších předpisů.**

Předmět žádosti:

Dne 27. 1. 2023 jsme obdrželi Vaši žádost o písemné vyjádření ve věci záměru opravy mostu ev.č. 114-017 přes Pilský potok v obci Dobříš, na pozemcích parc.č., 2646/1, 2646/14, 1646/15, 2470/1, 2470/2, 441/15 v k.ú. Dobříš.

Přílohy žádosti:

K žádosti byla přiložena neautorizovaná projektová dokumentace ve stupni pro provedení stavby „II/114 Dobříš, most ev.č. 114-017“, kterou vypracoval AFRY CZ s.r.o., Magistrů 1275/13, Praha 4, zodpovědný projektant ing. Jan Hamouz s datem 09/2022, č. zakázky 2019/0035.

Charakteristika objektu:

Kamenný čtyřobloukový most překlenuje Pilský potok na ulici Pražská. Most je klenbový se třemi středovými masivními pilíři a dvěma masivními opěrami. Základním stavebním materiálem je především lomový kámen. Hranolové pilíře jsou opatřené břitovými ledolamy na návodní i povodní straně. Ledolamy jsou vyzděny žulovými kvádry na hrubozrnnou vápennou maltu. Vrcholy ledolamů jsou opatřeny polojhlcovými kamennými hlavicemi – stříškami. Nosnou konstrukci tvoří 4 pole segmentových kleneb. Čela kleneb jsou vyzděna z pravidelných kamenných kvádrů z dioritu, líc kleneb je kombinací lomových kamenů a kamenných kvádrů. Čelní zdi jsou vyzděny z lomového kamene, dříve na nich byly nadezděny poprsní zídky tvořící zábradlí, které jsou dnes odstraněny. Na povodní straně je osazen podstavec pro sochu sv. Jana Nepomuckého odstraněnou v 70.letech 20.století. Na mostě jsou osazeny novodobé železobetonové římsy umístěné výše než původní kamenné. Tomu odpovídá i poloha dochovaných kamenných chrličů umístěných pod stávajícími římsami. Vozovka na mostě je novodobá s živičným povrchem v úrovni železobetonových říms. Zábradlí je též novodobé z ocelových trubek. Celý most (opěry, pilíře, klenby, čelní zdi) je opatřen několika vrstvami stříkaného betonu. Před most, na návodní straně, byla poměrně necitlivě postavena dřevěná lávka pro pěší, která most zastiňuje.

Technický stav objektu:

Most je poškozen dlouhodobým zatékáním vody z převáděné komunikace. Vrchní hrana betonových říms je výše než asfaltová komunikace, most nemá odvodnění, voda proto intenzivně prosakuje spárou mezi římsou a vozovkou do tělesa mostu. Na komunikaci byly v zimním období používány posypové soli, které svým působením zhoršily stav kamenného zdiva. Dochází k silným výluhům vody klenbou mostu, vyplavování pojiva ze spár mezi kameny, místy až k vypadávání kamenů. Stav mostu silně zhoršuje betonový torkret nastříkaný souvisle na jeho povrch. Ten znemožňuje odpar vlhkosti z mostu a udržuje tak celou konstrukci mostu neustále vlhkou. V nejvíce poškozených místech již dochází k odlupování tohoto torkretu. Stav mostu je havarijní, v současné době uzavřený pro veškerou dopravu, vyžadující bezodkladnou opravu.

Popis zamýšlených prací:

Předpokládá se provedení průzkumu, na jehož základě bude upřesněn rozsah zachovávané části konstrukce (návodní strana) a rozsah přestavované (povodní strana). Návodní strana mostu by byla ponechána v původním stavu s provedenou sanací pomocí injektáže, byly by zachovány kamenné břity včetně stříšek, lícni klenebné oblouky ze žulových kvádrů, pilíře a opěry. Tyto části by byly zbaveny torkretu, zdivo injektováno a hloubkově vyspárováno cementovou maltou. Na povodní straně by byly konstrukce vystavěny z větších žulových bloků, jako jsou čela oblouků, přední části pilířů s břity rozebrány a znovu vystavěny z původních kamenů a kvádrů, případně nevyhovující kvádry by byly nahrazeny novými. Jednotlivé zdící prvky by byly očíslovány a uloženy do nové konstrukce na svá původní místa. Skryté nosné části pilířů by byly provedeny ze železobetonu s kamenným obkladem. Klenby o tl. 0,45m by byly překlenuty z plochých kamenů, materiálově shodných se stávajícími, způsobem odpovídajícím současnému řešení – kameny kladeny nasvislo spojené cementovou maltou. Nad klenbami by byla umístěna železobetonová roznašecí spádovaná deska, do níž by byly vetknuty parapetní zídky obložené kamenem. Do parapetních zídek by byly vloženy stávající kamenné chrliče a na zídky by byly přikotveny žulové římsy o profilu 60/30cm s pemrlovaným povrchem. Na nich by bylo osazeno zábradlí tvořené ze žulových pemrlovaných sloupků s ocelovou výplní ze tří vodorovných trubek a svislých tyčí ve vzdálenosti 12cm, barvy antracitově šedé. V zábradlí by byl umístěn podstavec pro případnou repliku v minulosti zničené sochy sv. Jana Nepomuckého. Na most by na povodní straně navazovala železobetonová křídla obložená kamenem. Všechny nové viditelné plochy je uvažováno obložit kamenem materiálově shodným se stávajícím o tl. 15cm, z toho vlastní tl. kamene 10cm. Koryto potoka pod mostem by bylo opevněno dlažbou z lomového kamene tl. 20cm.

Předpokládá se vypracování realizační dokumentace, včetně podrobného zaměření, ve které bude upřesněn rozsah prováděných prací na základě obnažení všech stávajících konstrukcí.

Dosavadní stav projednání:

V předmětném záměru jsme dne 15.8.2022 vydali odborné vyjádření pod č.j. NPÚ-321/64166/2022 k dokumentaci ve stupni pro stavební povolení. Současná dokumentace ve stupni pro provedení stavby některé naše podmínky akceptuje.

Současný stav poznání dotčených chráněných kulturně historických hodnot:

Dotčený silniční most je jmenovitě chráněnou kulturní památkou ve smyslu zákona č. 20/1987 Sb., o státní památkové péči, rej. č. ÚSKP 106573. Památková hodnota mostu je v tomto případě hlavně kulturně-historická a urbanistická. Jeho vznik je spojen s rozvojem silniční sítě v 1. polovině 19. století a jako takový reprezentuje kvalitní ukázkou mostního klasicistního stavitelství. Most byl postaven ve 30. letech 19. století. Dokladem doby výstavby je i zakreslení v mapách stabilního katastru. I přesto, že jeho vzhled byl v průběhu 2. poloviny 20. století ochuzen o původní parapetní

zídku a sochu sv. Jana Nepomuckého, je nadále hodnotnou památkou mostního stavitelství. Jedná se o poslední kamenný historický most v Dobříši. Z architektonického hlediska se jedná o klasicistní most s kvalitní, pevnou a pokročilou konstrukcí, odpovídající inundačním mostům. Kvalitě konstrukčního řešení odpovídá také vyzdění pilířových zdí a jejich břitových čel z přesných kamenných kvádrů i čelních oblouků z přesných klenáků. Ve Středočeském kraji nejsou podobné mosty z první třetiny 19. století v seznamu kulturních památek adekvátně zastoupeny, navíc dobříšský most ve srovnání s jinými vyniká počtem mostních oblouků. I když je most poškozen novodobými zásahy, v jádru nosné konstrukce je zachován v původním stavu.

Vyhodnocení žádosti:

Národní památkový ústav na základě prostudování předložených podkladů a znalosti situace konstatuje, že zamýšlený záměr

bude v souladu se zájmem ochrany výše uvedených kulturně historických hodnot za těchto podmínek:

1. Přesný rozsah části mostu, která bude zachována a která bude přestavěna, bude upřesněn na místě samém, po odstranění torkretu za účasti zástupců památkové péče.
2. Veškerá malta použitá na zdění a spárování kamene bude vápenná nastavená cementem, případně bude použita malta z hydraulického vápna. Malta na spárování bude probarvena do odstínu historických malt (slabě okrová, písková).
3. Lomový kámen z rozebraných konstrukcí kleneb bude v maximální možné míře znovu použit. Shoda nové vyzdívky kleneb s podobou původní, zdokumentované po odstranění torkretu, včetně výběru kamene, bude ověřena zástupci památkové péče na předložených vzorcích.
4. Nové kamenné obklady nebudou prováděny jako pouhý obklad, ale jako zdivo o tl. min. 25cm, v maximální možné míře z původního kamene. Způsob zdění a spárování bude shodný, jako je stávající, což bude dokumentováno po odstranění torkretu. Shoda nové vyzdívky se vzhledem původního zdiva včetně výběru kamene bude ověřena zástupci památkové péče na předložených vzorcích.
5. Oprava břitů pilířů včetně krycích stříšek a čel kleneb bude provedena kamenicky. Vzorky oprav včetně spárování, resp. jejich přeskládání na povodní straně budou předem předloženy k odsouhlasení zástupcům památkové péče.
6. K dalšímu vyjádření bude předložen následující stupeň projektové dokumentace (realizační), ve které bude vyřešen rozsah demolic na základě dalších průzkumů.
7. Před zahájením prací bude svoláno vstupní jednání za účasti investora, projektanta, zhotovitele a zástupců památkové péče za účelem vyjasnění detailů a stanovení dalšího postupu. Zástupci památkové péče budou zváni na pravidelné kontrolní dny.

Zdůvodnění:

ad1) Stávající zdivo mostu tvoří vlastní podstatu stavby a je zdrojem jeho historické hodnoty. Je proto žádoucí zachovat maximální množství v původním stavu a provést jen jeho opravu. Jelikož stav zdiva není možné nyní ověřit, protože je pod vrstvou betonového torkretu, který zajišťuje jeho stabilitu, je možné posouzení provést až po jeho odstranění.

ad2) Historicky používané malty byly vždy na bázi vápna, ať již vzdušného s hydraulickými přísadami, nebo již plně hydraulického. Cement nebyl v době výstavby mostu kolem roku 1830 ještě dostupný. Barva historických malt byla více do pískového odstínu, oproti dnešním šedým cementovým. Též z hlediska životnosti kamenného zdiva je důležité, aby malta byla méně pevná než kámen a zároveň byl umožněn odpar vlhkosti ze zdiva.

ad3), ad4) Pro zachování jednotného vzhledu je důležité, aby nové zdivo bylo provedeno stejně jako stávající a bylo zachováno maximální množství původního materiálu, který je též dokladem o tom, z čeho byl most postaven. Již v našem minulém vyjádření jsme požadovali, aby na nových konstrukcích nebyl používán jen kamenný obklad, ale přímo zdivo, které nelze provést v navržené tloušťce 15cm, z toho kámen v tl. 10cm. Je proto požadavek zopakován a upřesněna tloušťka, neboť stávající kameny ve zdivu jsou o velikosti cca 20-25cm. Ověření shody vzhledu nových vyzdívek se stávajícím zdivem je žádoucí ověřit na předložených vzorcích.

ad5) Břity na pilířích mostu a čela kleneb jsou provedeny z velkých žulových kvádrů precizně opracovaných. Jejich oprava, případně přeskládání musí být velmi pečlivé a citlivé k původnímu materiálu. Bude třeba provést jen drobné retuše a pečlivé vyspárování. Jelikož se tyto plochy výrazně pohledově uplatňují, je třeba způsob jejich opravy předem ověřit na předložených vzorcích.

ad6) Předložená dokumentace ve stupni pro provedení stavby přesně neřeší rozsah zachované a replikované konstrukce, odkazuje se na další průzkumy, především odstranění torkretu a tím odhalení celé konstrukce. Na základě toho má být vypracována realizační dokumentace. Je proto žádoucí posoudit navazující stupeň projektové dokumentace, která bude detailnější a podrobnější, včetně řešení technických detailů.

ad7) Řada dílčích konstrukčních a architektonických detailů se podrobně řeší dle technologických předpisů zhotovitele či během realizace. Tyto detaily se nezdá významně podílet na celkovém úspěchu stavby, je proto nutné, aby je zástupci památkové péče mohli podrobit revizi a byl včas nastaven systém vzájemné koordinace a umožněna kontrola v průběhu stavby.

Dovolujeme si Vás požádat o zaslání závazného stanoviska ihned po jeho vydání, a to z důvodu nezbytné znalosti jeho výroku pro další sledování akce v souladu se zákonem o státní památkové péči.

Ing. Jan Žižka
ředitel