

Akce:

III/33838 Paběnice,
most ev. č. 33838-1_PD

Investor:

KRAJSKÁ SPRÁVA A ÚDRŽBA SILNIC STŘEDOČESKÉHO KRAJE
ZBOROVSKÁ 11
150 21 PRAHA 5



Souřadnicový systém: S-JTSK

Výškový systém: Bpv

Číslo zakázky:	18 145 00	HIP:	Ing. Lukáš PROCHÁZKA	
Schválil:	Ing. Václav HVÍZDAL	Zodp. projektant:	Ing. Lukáš PROCHÁZKA	
241096735, vhw@pontex.cz		702033396, LPr@pontex.cz		
Tech. kontrola:	Ing. Kamil PEJCHAL	Vypracoval:	Ing. Lukáš PROCHÁZKA	
602619785, kpe@pontex.cz		702033396, LPr@pontex.cz		

Objednatel:	Středočeský kraj	Obec:	Paběnice	Kraj:	Středočeský
Akce:	III/33838 PABĚNICE, MOST EV. Č. 33838-1_PD			Datum	Stupeň
Příloha:	ZÁBOROVÝ ELABORÁT			2/2019	PDPS
				Souprava	Č. přílohy
					A5

Obsah

1	Identifikační údaje	2
1.1	Údaje o stavbě	2
1.2	Údaje o stavebníkovi	2
1.3	Údaje o zpracovateli dokumentace	2
2	Přehledná tabulka vlastnictví, trvalých a dočasných záborů ..	4
3	Informace o pozemcích – výpisy pozemkového katastru	5

1 Identifikační údaje

1.1 Údaje o stavbě

- a) *Stavba:* III/33838 Paběnice, most ev. č. 33838-1_PD
- b) *Obec:* Paběnice
- Katastrální území:* Paběnice (KÚ č. 720216)
- Parcelní čísla pozemků, čísla pozemků, čísla popisná:*
– viz „Záborový elaborát“
- Označení pozemní kom.:* III/33838
- Předmět dokumentace:* Kompletní rekonstrukce mostu ev. č. 33838-1, trvalá stavba.

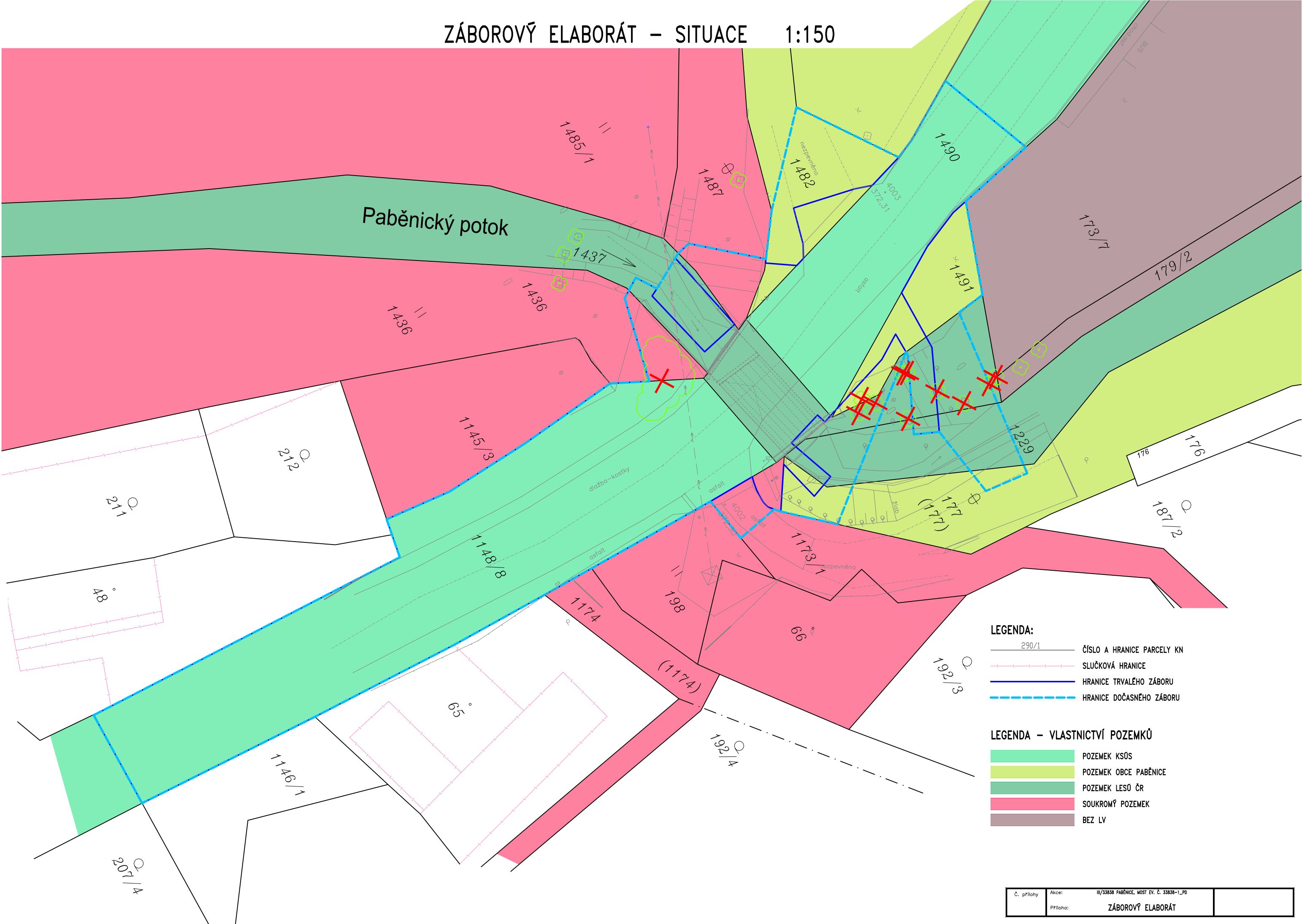
1.2 Údaje o stavebníkovi

- Žadatel:* Krajská správa a údržba silnic Středočeského kraje, příspěvková organizace
IČO: 00066001

1.3 Údaje o zpracovateli dokumentace

- a) *Zpracovatel dokumentace:*
Pontex, s. r. o., Bezová 1658, 147 14 Praha 4
IČO: 40763439
- b) *HIP:* Ing. David Dvořáček, aut. č. 0013555 v oboru „mosty a inženýrské konstrukce“
- c) *Projektanti:* Ing. Lukáš Procházka, aut. č. 0013558 v oboru „mosty a inženýrské konstrukce“
Ing. Pavel Holeček, aut. č. 0602093 v oboru „technologická zařízení staveb“

ZÁBOROVÝ ELABORÁT – SITUACE 1:150



2 Přehledná tabulka vlastnictví, trvalých a dočasných záborů

TABULKA VLASTNICTVÍ

Parc. č. dle KN	Katastrální území	Vlastník (ev. "/>
-----------------	-------------------	-------------------

Poznámky: Plochy DZ včetně plochy TZ.

Vysvětlivky:
"NPI" = (výhradně) Na Pozemku Investora

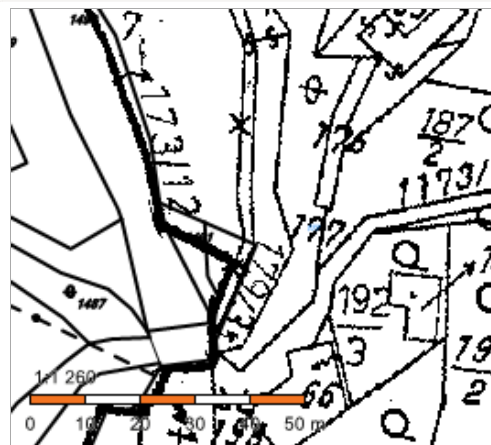
Vysvětlivky:

D: Lukas Jobs | Pálenice | DUR-DSP-PDPS | ZaborE | ZaborE@Parcely, 1/1, 29.6.2018

3 Informace o pozemcích – výpisy pozemkového katastru

Informace o pozemku

Parcelní číslo:	177
Obec:	Paběnice [531278]
Katastrální území:	Paběnice [720216]
Číslo LV:	Parcela není zapsána na LV
Výměra [m ²]:	563
Typ parcely:	Parcela katastru nemovitostí
Mapový list:	GUST2880,V.S.XII-19-09
Určení výměry:	Graficky nebo v digitalizované mapě
Způsob využití:	ostatní komunikace
Druh pozemku:	ostatní plocha



Způsob ochrany nemovitosti

Nejsou evidovány žádné způsoby ochrany.

Seznam BPEJ

Parcela nemá evidované BPEJ.

Omezení vlastnického práva

Nejsou evidována žádná omezení.

Jiné zápisy

Nejsou evidovány žádné jiné zápisy.

Řízení, v rámci kterých byl k nemovitosti zapsán cenový údaj

Nemovitost je v územním obvodu, kde státní správu katastru nemovitostí ČR vykonává [Katastrální úřad pro Středočeský kraj, Katastrální pracoviště Kutná Hora](#)

Zobrazené údaje mají informativní charakter. Platnost k 01.06.2018 13:00:00.

© 2004 - 2018 [Český úřad zeměměřický a katastrální](#), Pod sídlištěm 1800/9, Kobylisy, 18211 Praha 8
Podání určená katastrálním úřadům a pracovištím zasílejte přímo na [jejich e-mail adresu](#).

Verze aplikace: 5.5.2 build 0

Informace o pozemku

Parcelní číslo:	198
Obec:	Paběnice [531278]
Katastrální území:	Paběnice [720216]
Číslo LV:	440
Výměra [m ²]:	108
Typ parcely:	Parcela katastru nemovitostí
Mapový list:	GUST2880,V.S.XII-19-09
Určení výměry:	Graficky nebo v digitalizované mapě
Druh pozemku:	trvalý travní porost



Vlastníci, jiní oprávnění

Vlastnické právo	Podíl
Svobodová Františka, 47001 Česká Lípa	

Způsob ochrany nemovitosti

Název
zemědělský půdní fond

Seznam BPEJ

BPEJ	Výměra
55014	108

Omezení vlastnického práva

Nejsou evidována žádná omezení.

Jiné zápisy

Typ
Nedostatečně identifikovaný vlastník – údaje o nemovitosti předány do evidence ÚZSVM. Více na http://www.uzsvm.cz

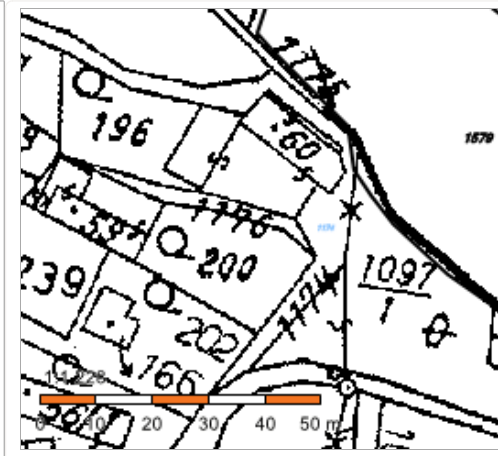
Řízení, v rámci kterých byl k nemovitosti zapsán cenový údaj

Nemovitost je v územním obvodu, kde státní správu katastru nemovitostí ČR vykonává [Katastrální úřad pro Středočeský kraj, Katastrální pracoviště Kutná Hora](#)

Zobrazené údaje mají informativní charakter. Platnost k 01.06.2018 13:00:00.

Informace o pozemku

Parcelní číslo:	1174
Obec:	Paběnice [531278]
Katastrální území:	Paběnice [720216]
Číslo LV:	Parcela není zapsána na LV
Výměra [m ²]:	523
Typ parcely:	Parcela katastru nemovitostí
Mapový list:	GUST2880,V.S.XII-19-09
Určení výměry:	Graficky nebo v digitalizované mapě
Způsob využití:	ostatní komunikace
Druh pozemku:	ostatní plocha



Způsob ochrany nemovitosti

Nejsou evidovány žádné způsoby ochrany.

Seznam BPEJ

Parcela nemá evidované BPEJ.

Omezení vlastnického práva

Nejsou evidována žádná omezení.

Jiné zápisy

Nejsou evidovány žádné jiné zápisy.

Řízení, v rámci kterých byl k nemovitosti zapsán cenový údaj

Nemovitost je v územním obvodu, kde státní správu katastru nemovitostí ČR vykonává [Katastrální úřad pro Středočeský kraj, Katastrální pracoviště Kutná Hora](#)

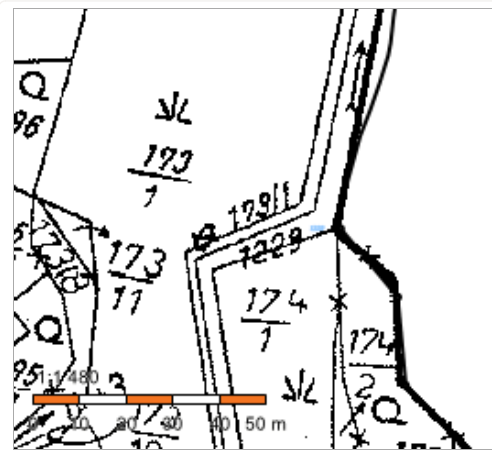
Zobrazené údaje mají informativní charakter. Platnost k 22.06.2018 15:00:00.

© 2004 - 2018 [Český úřad zeměměřický a katastrální](#), Pod sídlištěm 1800/9, Kobyličky, 18211 Praha 8
Podání určená katastrálním úřadům a pracovištím zasílejte přímo na [jejich e-mail adresu](#).

Verze aplikace: 5.5.2 build 0

Informace o pozemku

Parcelní číslo:	1229
Obec:	Paběnice [531278]
Katastrální území:	Paběnice [720216]
Číslo LV:	169
Výměra [m ²]:	1248
Typ parcely:	Parcela katastru nemovitostí
Mapový list:	GUST2880,V.S.XII-19-09
Určení výměry:	Graficky nebo v digitalizované mapě
Způsob využití:	koryto vodního toku přirozené nebo upravené
Druh pozemku:	vodní plocha



Vlastníci, jiní oprávnění

Vlastnické právo	Podíl
Česká republika,	
Právo hospodařit s majetkem státu	Podíl
Lesy České republiky, s.p., Přemyslova 1106/19, Nový Hradec Králové, 50008 Hradec Králové	

Způsob ochrany nemovitosti

Nejsou evidovány žádné způsoby ochrany.

Seznam BPEJ

Parcela nemá evidované BPEJ.

Omezení vlastnického práva

Nejsou evidována žádná omezení.

Jiné zápisy

Nejsou evidovány žádné jiné zápisy.

Řízení, v rámci kterých byl k nemovitosti zapsán cenový údaj

Nemovitost je v územním obvodu, kde státní správu katastru nemovitostí ČR vykonává [Katastrální úřad pro Středočeský kraj, Katastrální pracoviště Kutná Hora](#)

Zobrazené údaje mají informativní charakter. Platnost k 01.06.2018 13:00:00.

Informace o pozemku

Parcelní číslo:	1436
Obec:	Paběnice [531278]
Katastrální území:	Paběnice [720216]
Číslo LV:	249
Výměra [m ²]:	3468
Typ parcely:	Parcela katastru nemovitostí
Mapový list:	DKM
Určení výměry:	Ze souřadnic v S-JTSK
Druh pozemku:	trvalý travní porost



Vlastníci, jiní oprávnění

Vlastnické právo	Podíl
Viktora David, č. p. 4, 28543 Paběnice	

Způsob ochrany nemovitosti

Název
zemědělský půdní fond

Seznam BPEJ

BPEJ	Výměra
56811	3468

Omezení vlastnického práva

Nejsou evidována žádná omezení.

Jiné zápisy

Nejsou evidovány žádné jiné zápisy.

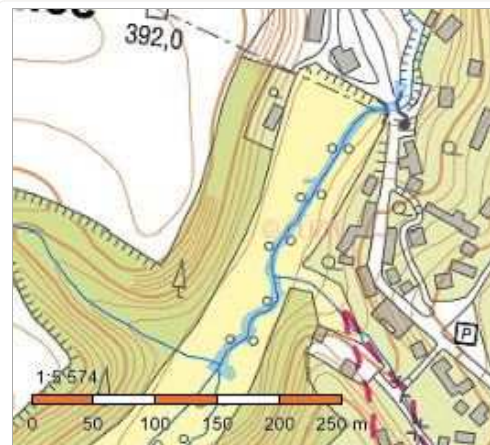
Řízení, v rámci kterých byl k nemovitosti zapsán cenový údaj
--

Nemovitost je v územním obvodu, kde státní správu katastru nemovitostí ČR vykonává [Katastrální úřad pro Středočeský kraj, Katastrální pracoviště Kutná Hora](#)

Zobrazené údaje mají informativní charakter. Platnost k 01.06.2018 13:00:00.

Informace o pozemku

Parcelní číslo:	1437
Obec:	Paběnice [531278]
Katastrální území:	Paběnice [720216]
Číslo LV:	169
Výměra [m ²]:	2117
Typ parcely:	Parcela katastru nemovitostí
Mapový list:	DKM
Určení výměry:	Ze souřadnic v S-JTSK
Způsob využití:	koryto vodního toku přirozené nebo upravené
Druh pozemku:	vodní plocha



Vlastníci, jiní oprávnění

Vlastnické právo	Podíl
Česká republika,	
Právo hospodařit s majetkem státu	Podíl
Lesy České republiky, s.p., Přemyslova 1106/19, Nový Hradec Králové, 50008 Hradec Králové	

Způsob ochrany nemovitosti

Nejsou evidovány žádné způsoby ochrany.

Seznam BPEJ

Parcela nemá evidované BPEJ.

Omezení vlastnického práva

Typ
Věcné břemeno (podle listiny)

Jiné zápisy

Nejsou evidovány žádné jiné zápisy.

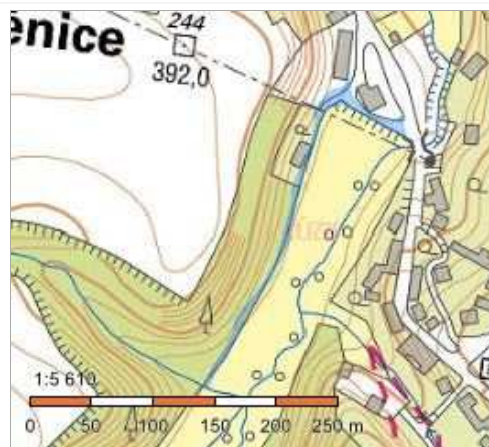
Řízení, v rámci kterých byl k nemovitosti zapsán cenový údaj

Nemovitost je v územním obvodu, kde státní správu katastru nemovitostí ČR vykonává [Katastrální úřad pro Středočeský kraj, Katastrální pracoviště Kutná Hora](#)

Zobrazené údaje mají informativní charakter. Platnost k 01.06.2018 13:00:00.

Informace o pozemku

Parcelní číslo:	1482
Obec:	Paběnice [531278]
Katastrální území:	Paběnice [720216]
Číslo LV:	10001
Výměra [m ²]:	1554
Typ parcely:	Parcela katastru nemovitostí
Mapový list:	DKM
Určení výměry:	Ze souřadnic v S-JTSK
Způsob využití:	ostatní komunikace
Druh pozemku:	ostatní plocha



Vlastníci, jiní oprávnění

Vlastnické právo	Podíl
Obec Paběnice, č. p. 16, 28543 Paběnice	

Způsob ochrany nemovitosti

Název
zemědělský půdní fond

Seznam BPEJ

Parcela nemá evidované BPEJ.

Omezení vlastnického práva

Typ
Věcné břemeno (podle listiny)

Jiné zápisy

Nejsou evidovány žádné jiné zápisy.

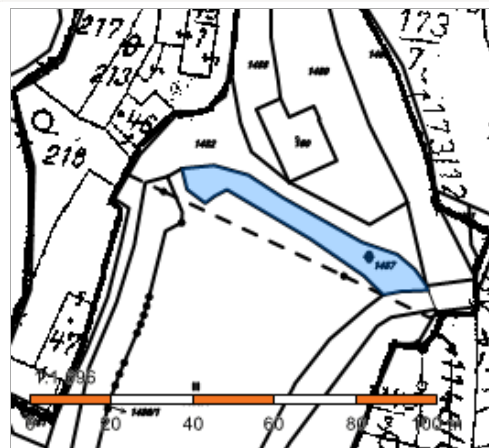
Řízení, v rámci kterých byl k nemovitosti zapsán cenový údaj

Nemovitost je v územním obvodu, kde státní správu katastru nemovitostí ČR vykonává [Katastrální úřad pro Středočeský kraj, Katastrální pracoviště Kutná Hora](#)

Zobrazené údaje mají informativní charakter. Platnost k 01.06.2018 13:00:00.

Informace o pozemku

Parcelní číslo:	1487
Obec:	Paběnice [531278]
Katastrální území:	Paběnice [720216]
Číslo LV:	249
Výměra [m ²]:	414
Typ parcely:	Parcela katastru nemovitostí
Mapový list:	DKM
Určení výměry:	Ze souřadnic v S-JTSK
Způsob využití:	neplodná půda
Druh pozemku:	ostatní plocha



Vlastníci, jiní oprávnění

Vlastnické právo	Podíl
Viktora David, č. p. 4, 28543 Paběnice	

Způsob ochrany nemovitosti

Nejsou evidovány žádné způsoby ochrany.

Seznam BPEJ

Parcela nemá evidované BPEJ.

Omezení vlastnického práva

Nejsou evidována žádná omezení.

Jiné zápisy

Nejsou evidovány žádné jiné zápisy.

Řízení, v rámci kterých byl k nemovitosti zapsán cenový údaj

Nemovitost je v územním obvodu, kde státní správu katastru nemovitostí ČR vykonává [Katastrální úřad pro Středočeský kraj, Katastrální pracoviště Kutná Hora](#)

Zobrazené údaje mají informativní charakter. Platnost k 01.06.2018 13:00:00.

© 2004 - 2018 [Český úřad zeměměřický a katastrální](#), Pod sídlištěm 1800/9, Kobyliše, 18211 Praha 8
Podání určená katastrálním úřadům a pracovištím zasílejte přímo na [jejich e-mail adresu](#).

Verze aplikace: 5.5.2 build 0

Informace o pozemku

Parcelní číslo:	1490
Obec:	Paběnice [531278]
Katastrální území:	Paběnice [720216]
Číslo LV:	385
Výměra [m ²]:	1154
Typ parcely:	Parcela katastru nemovitostí
Mapový list:	DKM
Určení výměry:	Ze souřadnic v S-JTSK
Způsob využití:	silnice
Druh pozemku:	ostatní plocha



Vlastníci, jiní oprávnění

Vlastnické právo	Podíl
Středočeský kraj, Zborovská 81/11, Smíchov, 15000 Praha 5	
Hospodaření se svěřeným majetkem kraje	Podíl
Krajská správa a údržba silnic Středočeského kraje, příspěvková organizace, Zborovská 81/11, Smíchov, 15000 Praha 5	

Způsob ochrany nemovitosti

Nejsou evidovány žádné způsoby ochrany.

Seznam BPEJ

Parcela nemá evidované BPEJ.

Omezení vlastnického práva

Typ
Věcné břemeno (podle listiny)

Jiné zápisy

Nejsou evidovány žádné jiné zápisy.

Řízení, v rámci kterých byl k nemovitosti zapsán cenový údaj

Nemovitost je v územním obvodu, kde státní správu katastru nemovitostí ČR vykonává [Katastrální úřad pro Středočeský kraj, Katastrální pracoviště Kutná Hora](#)

Zobrazené údaje mají informativní charakter. Platnost k 01.06.2018 13:00:00.

Informace o pozemku

Parcelní číslo:	1491
Obec:	Paběnice [531278]
Katastrální území:	Paběnice [720216]
Číslo LV:	10001
Výměra [m ²]:	84
Typ parcely:	Parcela katastru nemovitostí
Mapový list:	DKM
Určení výměry:	Ze souřadnic v S-JTSK
Způsob využití:	zelen
Druh pozemku:	ostatní plocha



Vlastníci, jiní oprávnění

Vlastnické právo	Podíl
Obec Paběnice, č. p. 16, 28543 Paběnice	

Způsob ochrany nemovitosti

Nejsou evidovány žádné způsoby ochrany.

Seznam BPEJ

Parcela nemá evidované BPEJ.

Omezení vlastnického práva

Nejsou evidována žádná omezení.

Jiné zápisy

Nejsou evidovány žádné jiné zápisy.

Řízení, v rámci kterých byl k nemovitosti zapsán cenový údaj

Nemovitost je v územním obvodu, kde státní správu katastru nemovitostí ČR vykonává [Katastrální úřad pro Středočeský kraj, Katastrální pracoviště Kutná Hora](#)

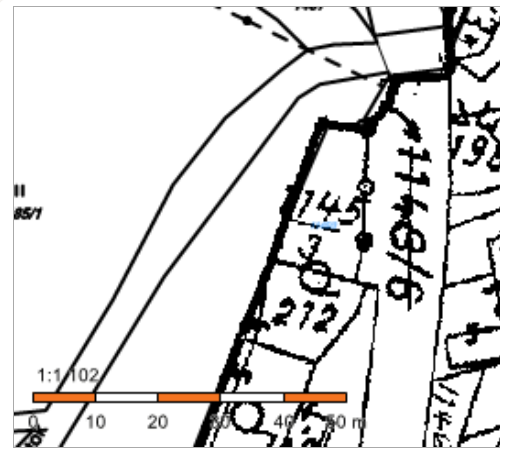
Zobrazené údaje mají informativní charakter. Platnost k 01.06.2018 13:00:00.

© 2004 - 2018 [Český úřad zeměměřický a katastrální](#), Pod sídlištěm 1800/9, Kobyliše, 18211 Praha 8
Podání určená katastrálním úřadům a pracovištím zasílejte přímo na [jejich e-mail adresu](#).

Verze aplikace: 5.5.2 build 0

Informace o pozemku

Parcelní číslo:	1145/3
Obec:	Paběnice [531278]
Katastrální území:	Paběnice [720216]
Číslo LV:	10053
Výměra [m ²]:	250
Typ parcely:	Parcela katastru nemovitostí
Mapový list:	GUST2880,V.S.XII-19-09
Určení výměry:	Graficky nebo v digitalizované mapě
Druh pozemku:	zahrada



Vlastníci, jiní oprávnění

Vlastnické právo	Podíl
SJM Krejčí Tomáš a Krejčí Hana Mgr., Kaňk 42, 28404 Kutná Hora	

Způsob ochrany nemovitosti

Název
zemědělský půdní fond

Seznam BPEJ

BPEJ	Výměra
56811	250

Omezení vlastnického práva

Nejsou evidována žádná omezení.

Jiné zápisy

Nejsou evidovány žádné jiné zápisy.

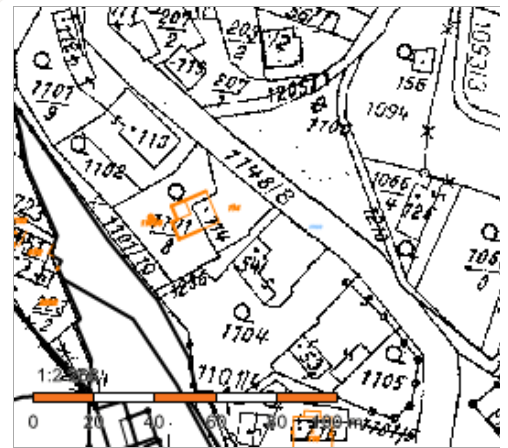
Řízení, v rámci kterých byl k nemovitosti zapsán cenový údaj
--

Nemovitost je v územním obvodu, kde státní správu katastru nemovitostí ČR vykonává [Katastrální úřad pro Středočeský kraj, Katastrální pracoviště Kutná Hora](#)

Zobrazené údaje mají informativní charakter. Platnost k 01.06.2018 13:00:00.

Informace o pozemku

Parcelní číslo:	1148/8
Obec:	Paběnice [531278]
Katastrální území:	Paběnice [720216]
Číslo LV:	Parcela není zapsána na LV
Výměra [m ²]:	4244
Typ parcely:	Parcela katastru nemovitostí
Mapový list:	GUST2880,V.S.XII-19-09
Určení výměry:	Graficky nebo v digitalizované mapě
Způsob využití:	silnice
Druh pozemku:	ostatní plocha



Způsob ochrany nemovitosti

Nejsou evidovány žádné způsoby ochrany.

Seznam BPEJ

Parcela nemá evidované BPEJ.

Omezení vlastnického práva

Nejsou evidována žádná omezení.

Jiné zápisy

Nejsou evidovány žádné jiné zápisy.

Řízení, v rámci kterých byl k nemovitosti zapsán cenový údaj

Nemovitost je v územním obvodu, kde státní správu katastru nemovitostí ČR vykonává [Katastrální úřad pro Středočeský kraj, Katastrální pracoviště Kutná Hora](#)

Zobrazené údaje mají informativní charakter. Platnost k 01.06.2018 13:00:00.

© 2004 - 2018 [Český úřad zeměměřický a katastrální](#), Pod sídlištěm 1800/9, Kobyličky, 18211 Praha 8
Podání určená katastrálním úřadům a pracovištím zasílejte přímo na [jejich e-mail adresu](#).

Verze aplikace: 5.5.2 build 0

Informace o pozemku

Parcelní číslo:	1173/1
Obec:	Paběnice [531278]
Katastrální území:	Paběnice [720216]
Číslo LV:	104
Výměra [m ²]:	268
Typ parcely:	Parcela katastru nemovitostí
Mapový list:	GUST2880,V.S.XII-19-09
Určení výměry:	Graficky nebo v digitalizované mapě
Druh pozemku:	trvalý travní porost



Vlastníci, jiní oprávnění

Vlastnické právo	Podíl
Pecová Iva, Nádražní 42/82, Smíchov, 15000 Praha 5	

Způsob ochrany nemovitosti

Název
zemědělský půdní fond

Seznam BPEJ

BPEJ	Výměra
55014	268

Omezení vlastnického práva

Typ
Věcné břemeno (podle listiny)

Jiné zápisy

Nejsou evidovány žádné jiné zápisy.

Řízení, v rámci kterých byl k nemovitosti zapsán cenový údaj
--

Nemovitost je v územním obvodu, kde státní správu katastru nemovitostí ČR vykonává [Katastrální úřad pro Středočeský kraj, Katastrální pracoviště Kutná Hora](#).

Zobrazené údaje mají informativní charakter. Platnost k 01.06.2018 13:00:00.

Informace o pozemku

Parcelní číslo:	173/7
Obec:	Paběnice [531278]
Katastrální území:	Paběnice [720216]
Číslo LV:	Parcela není zapsána na LV
Výměra [m ²]:	1507
Typ parcely:	Parcela katastru nemovitostí
Mapový list:	GUST2880,V.S.XII-19-09
Určení výměry:	Graficky nebo v digitalizované mapě
Druh pozemku:	trvalý travní porost



Způsob ochrany nemovitosti

Název
zemědělský půdní fond

Seznam BPEJ

Parcela nemá evidované BPEJ.

Omezení vlastnického práva

Nejsou evidována žádná omezení.

Jiné zápisy

Nejsou evidovány žádné jiné zápisy.

Řízení, v rámci kterých byl k nemovitosti zapsán cenový údaj

Nemovitost je v územním obvodu, kde státní správu katastru nemovitostí ČR vykonává [Katastrální úřad pro Středočeský kraj, Katastrální pracoviště Kutná Hora](#)

Zobrazené údaje mají informativní charakter. Platnost k 04.06.2018 07:00:02.

© 2004 - 2018 [Český úřad zeměměřický a katastrální](#), Pod sídlištěm 1800/9, Kobylisy, 18211 Praha 8
Podání určená katastrálním úřadům a pracovištím zasílejte přímo na [jejich e-mail adresu](#).

Verze aplikace: 5.5.2 build 0