



EVROPSKÁ UNIE
Evropský fond pro regionální rozvoj
Integrovaný regionální operační program



MINISTERSTVO
PRO MÍSTNÍ
ROZVOJ ČR

DODATEK č. 2 k

PROVÁDĚCÍ SMLOUVĚ

na veřejnou zakázku s názvem:


„Netvořice, obchvat“

ze dne 22.8.2017, ve znění Dodatku č. 1 ze dne 24.07.2018


č. smlouvy objednatele: S-1763/DOP/2017, č. smlouvy zhotovitele: 17-258

(dále též jen „Smlouva“)

uzavřený mezi

objednatel: **Středočeský kraj**
se sídlem: Zborovská 81/11, 150 21 Praha 5
zastoupeným: Petrem Lesákem radní pro oblast investic, majetku a veřejných
zakázek
IČO: 70891095 DIČ: CZ70891095
Bankovní spojení: PPF banka, a.s.,
Číslo účtu 
Osoba oprávněná jednat
ve věcech smluvních: Libor Lesák,
radní pro oblast investic, majetku a veřejných zakázek
Osoba oprávněná jednat
ve věcech technických: Ing. Aleš Čermák, Ph.D., MBA,
ředitel Krajské správy a údržby silnic Stř. kraje, přísp. org.
(dále jen „objednatel“) na straně jedné

a

zhotovitelem: **PRAGOPROJEKT, a.s.**
se sídlem: K Ryšánce 1668/16, 147 54 Praha 4
zastoupeným: Ing. Markem Svobodou, předsedou představenstva
bankovní spojení: KB a.s., Nuselská 94, Praha 4, č.ú.: 
IČ: 45272387
DIČ: CZ45272387
údaj o zápisu v obchodním rejstříku nebo v jiné evidenci: u Městského soudu v Praze, oddíl B,
vložka 1434
(dále jen „zhotovitel“) na straně druhé



Smluvní strany se níže uvedeného dne, měsíce a roku v souladu s body 23.1 a 23.2 Rámcové dohody S-0453/DOP/2017, ze které vychází Smlouva, dohodly na uzavření Dodatku č. 2 ke Smlouvě.

Článek I. Úvodní ustanovení

1. Smluvní strany uzavřely dne 24.07.2018 Smlouvu, jejímž předmětem je mimo jiné vypracování dokumentace pro územní rozhodnutí (dále jen „DÚR“) a zároveň výkon inženýrské činnosti k podání žádosti o územní rozhodnutí (dále jen „ÚR“).
2. 24.07.2018 byl uzavřen Dodatek č. 1, kterým došlo k navýšení ceny za zpracovávanou DÚR z důvodu nutnosti rozšířit její rozsah a obsah v důsledku z novelizace zákona č. 183/2006 Sb. stavebního zákona ve znění pozdějších předpisů a vyhlášky č. 499/2006 Sb. o dokumentaci staveb ve znění pozdějších předpisů.
3. Čistopis DÚR předal zhotovitel objednateli dne 29.05.2019.
4. V rámci výkonu inženýrské činnosti k podání žádosti o ÚR obdržel zhotovitel od společnosti ČEZ Distribuce její souhlasné stanovisko s DÚR ze dne 14.05.2019.
5. Dne 10.10.2019 byla podána žádost o vydání ÚR předmětné stavby.
6. Po podání žádosti o vydání ÚR došlo bez zavinění zhotovitele ke vzniku celé řady překážek bránících či zpomalujících průběh územního řízení, a to jak ze strany státních úřadů, tak i třetích stran, bez možnosti zhotovitele tyto překážky vlastní činností eliminovat. Jednalo se zejména o komplikaci v podobě dlouhodobé nemoci pracovníka místně příslušného Stavebního úřadu, tj. Krajského úřadu Středočeského kraje bez určení zastupující osoby, úmrtí vlastníků pozemků spojené s komplikovaným řešením dědictví apod.
7. V návaznosti na projednání územního řízení bylo v roce 2020 ze strany účastníků řízení podáno cca 17 námitek, včetně námítka Ing. Lubomíra Šembery o systémové podjatosti celého Krajského úřadu Středočeského kraje a spis byl postoupen k rozhodnutí o podjatosti nadřízenému Ministerstvu pro místní rozvoj (dále jen „MMR“), které tuto námítku zamítlo. Účastník řízení však podal ještě rozklad proti této zamítnuté námítce. O tomto rozkladu rozhodovala rozkladová komise na MMR, která ho zamítla a původní rozhodnutí o zamítnutí systémové podjatosti celého Krajského úřadu Středočeského kraje tak nabylo právní moci.
8. Po vyřešení námítka systémové podjatosti ve smyslu předchozího odstavce byla k probíhajícímu územnímu řízení vnesena jedním z účastníků řízení další námítka, tentokrát o podjatosti vedoucího odboru. V důsledku toho byl celý spis opětovně postoupen na MMR, které o námítce rozhodlo tak, že ji zamítlo až v březnu 2022. Průběh územního řízení opakovaně komplikovalo také střídání příslušných referentů, jelikož převod agendy je vždy spojen s potřebnou lhůtu na prostudování materiálů.
9. Doba pro vypořádání veškerých výše uvedených námitek a procesních úkonů spojených s probíhajícím územním řízením zahrnovala v úhrnu cca 2,5 roku.
10. Po uplynutí této doby si stavební úřad, tj. Krajský úřad Středočeského kraje ve spolupráci se zhotovitelem, vyžádal aktualizaci stanovisek (zejména MěÚ Benešov, ÚP, OŽP, KHS,



PVL, Lesy ČR a dále správců inženýrských sítí). V rámci této aktualizace vydala společnost ČEZ Distribuce a.s. dne 31.05.2022 své nesouhlasné stanovisko k *souhlasu s činností a s/nebo umístěním stavby* (interní značka ČEZ Distribuce 001126211682 s navrženou projektovou dokumentací ve stupni DUR (dále jen „Nesouhlasné stanovisko“), a to navzdory svému předchozímu souhlasnému stanovisku ze 14.05.2019. Nesouhlasné stanovisko je Přílohou č. 2 této Smlouvy.

11. Požadavky, obsažené v Nesouhlasném stanovisku, vyvolaly nutnost úprav zpracované a odsouhlasené DÚR s tím, že byla se zástupci ČEZ Distribuce intenzivně diskutována nutnost změny projektové dokumentace pouze v tom rozsahu, aby nedošlo k podstatné změně celé zpracované DÚR.
12. S ohledem na dobu cca 2,5 let, které uběhly od zahájení územního řízení je třeba, konstatovat, že v předmětném prostoru stavby Netvořice – obchvat, došlo k řadě změn, jako je např. existence nově vybudovaných inženýrských sítí v oblasti nové ČOV v km 1,950 – 2,0. Budoucí stavbu rovněž kříží nově navrhovaná trasa vodovodu Středočeského kraje (vodovodní přivaděč související s výstavbou dálnice D3 (stavba: „Rozšíření vodárenské soustavy v koridoru dálnice D3“, projektant AQUA PROCON s.r.o.).
13. V důsledku výše uvedených skutečností musí být do probíhajícího územního řízení aktualizována již předaná DÚR, provedena inženýrská činnost související se zajištěním aktualizace již propadlých stanovisek dotčených správců IS a zpracována aktualizace záborového elaborátu. S ohledem na nutnost dohodnout rozsah víceprací, které má zhotovitel provést v rámci probíhajícího územního řízení, v jakém termínu a za jakou cenu je uzavírán tento Dodatek č. 2.
14. Změny dle tohoto Dodatku přitom nemění celkovou povahu předmětné zakázky a nejedná se tak o změnu podstatnou dle §222, odst. 6 zák. č. 134/2016 Sb. o zadávání veřejných zakázek ve znění pozdějších předpisů.

Článek II. Předmět Dodatku

1. Smluvní strany se dohodly na rozšíření čl. 2, bodu 2.1 Smlouvy – Předmět plnění o:
 - h) úprava – přepracování - DÚR
 - i) vícepráce v rámci IČ k ÚR spojené s úpravou DÚR
2. V souvislosti s rozšířením předmětu plnění se objednatel a zhotovitel dohodli dále na navýšení celkové ceny díla dle čl. II., odst. 1 Smlouvy o **391.500,- Kč bez DPH** na celkových **6.023.929,- Kč bez DPH** (včetně ceny za předpokládaný rozsah TP a AD).

REKAPITULACE:

Celková cena dle Smlouvy	5.343.326,- Kč bez DPH
Celková cena dle Dodatku č. 1	5.430.929,- Kč bez DPH
	(nárůst o cca 1,62%)
Navýšení celkové ceny dle Dodatku č. 2	391.500,- Kč bez DPH
	(nárůst o cca 7,33%)



- *přepřacování DÚR*.....294.000,- Kč bez DPH
- *vícepráce za IČ*97.500,- Kč bez DPH

Celková cena dle Dodatku č. 2**5.822.429,- Kč bez DPH**

Podrobná specifikace ceny tvoří Přílohu č. 1 tohoto Dodatku č. 2.

3. Fakturu za úpravu DÚR ve výši 294.000,- Kč bez DPH vystaví zhotovitel objednateli bez zbytečného odkladu po předání a převzetí přepracované DÚR (čistopis) objednatelem a uzavření tohoto Dodatku č. 2.
4. Fakturu/y za vícepráce na IČ k ÚR vystaví zhotovitel objednateli následovně:
 - a) první fakturu ve výši 29.250,- Kč bez DPH (tj. 30% z ceny za vícepráce za IČ k ÚR) vystaví zhotovitel po uplynutí kalendářního čtvrtletí výkonu předmětné dodatečné IČ,
 - b) druhou fakturu ve výši 29.250,- Kč bez DPH (tj. 30% z ceny za vícepráce za IČ k ÚR) vystaví zhotovitel po uplynutí druhého kalendářního čtvrtletí výkonu předmětné dodatečné IČ a
 - c) třetí fakturu ve výši 39.000,- Kč bez DPH (zbývajících 40% z ceny za vícepráce za IČ k ÚR) vystaví zhotovitel po nabytí právní moci předmětného územního rozhodnutí.
5. V souvislosti se změnou rozsahu plnění se smluvní strany dohodly na úpravě doby plnění uvedené v čl. III., odst. 1 Smlouvy, a to následujícím způsobem:
 - *Čistopis přepracované DUR na příslušný stavební úřad – do 31.12.2022*
 - *Rozeslání všech žádostí o doplnění aktualizovaných stanovisek - do 31.12.2022*

Článek III.

Závěrečná ustanovení

1. Tento Dodatek č. 2 nabývá platnosti dnem jeho podpisu oběma smluvními stranami a účinnosti dnem jejího uveřejnění v registru smluv, které provede objednatel.
2. Tento Dodatek č. 2 je uzavírán elektronicky.
3. Ostatní ustanovení Smlouvy nedotčená tímto Dodatkem č. 2, zůstávají nadále v platnosti v původním znění.
4. Smluvní strany prohlašují, že si Dodatek č. 2 přečetly, s obsahem souhlasí a na důkaz jejich svobodné, pravé a vážné vůle připojují své podpisy.
5. Dodatek č. 2 ke Smlouvě byl schválen Radou kraje Usnesením č. 037-06/2023/RK ze dne 9.2.2023



EVROPSKÁ UNIE
Evropský fond pro regionální rozvoj
Integrovaný regionální operační program



MINISTERSTVO
PRO MÍSTNÍ
ROZVOJ ČR

6. Nedílnou součástí tohoto Dodatku tvoří přílohy:

Příloha č. 1 – Podrobná specifikace ceny



Příloha č. 2 – Stanovisko ČEZ DISTRIBUCE, a.s. ze dne 31.05.2022

V Praze dne

V Praze dne

za objednatele: **Středočeský kraj**

za zhotovitele: **PRAGOPROJEKT, a.s.**
na základě plné moci



Libor Lesák
radní pro oblast investic,
majetku a veřejných zakázek

Ing. Marek Svoboda
předseda představenstva

„Netvořice, obchvat“ – PD

popis položky	Nabídková cena uchazeče v Kč	Navýšení v rámci Dodatku č. 1	Celková cena včetně Dodatku č. 1	Navýšení v rámci Dodatku č. 2	Celková cena včetně Dodatku č. 2
Technická studie (podklad pro EIA)	259 091 Kč		259 091 Kč		259 091 Kč
EIA					
Zpracování oznámení záměru EIA, včetně průzkumů	219 752 Kč		219 752 Kč		219 752 Kč
Zpracování dokumentace EIA	110 000 Kč		110 000 Kč		110 000 Kč
EIA celkem	329 752 Kč		329 752 Kč		329 752 Kč
Průzkumy a podklady - DUR					
Zjištění průběhu a zakres IS, zaměření, záborový elaborát, digitální katastrální mapa	36 000 Kč		36 000 Kč	24 000 Kč	60 000 Kč
Předběžný GTP dle TP 76	245 000 Kč		245 000 Kč		245 000 Kč
Průzkumy pro DUR (Hluková, Exhalační studie, Bilance zemin a ornice, Dendrologický průzkum, apod)	30 545 Kč		30 545 Kč		30 545 Kč
Průzkumy DÚR celkem	311 545 Kč		311 545 Kč	24 000 Kč	335 545 Kč
DÚR					
Průvodní zpráva	200 000 Kč		200 000 Kč	80 000 Kč	280 000 Kč
Výkresová část	438 009 Kč	87 602 Kč	525 611 Kč	120 000 Kč	645 611 Kč
Dokladová část	24 000 Kč		24 000 Kč	24 000 Kč	48 000 Kč
DÚR celkem	662 009 Kč	87 602 Kč	749 611 Kč	224 000 Kč	973 611 Kč
DUR celkem včetně průzkumů	973 554 Kč	87 602 Kč	1 061 156 Kč	248 000 Kč	1 309 156 Kč
Průzkumy a podklady - DSP					
Zjištění průběhu a zakres IS, zaměření, záborový elaborát, digitální katastrální mapa - aktualizace	64 000 Kč		64 000 Kč		64 000 Kč
Podrobný GTP dle TP 76	260 000 Kč		260 000 Kč		260 000 Kč
Doplňující průzkumy a aktualizace průzkumů z DUR	89 454 Kč		89 454 Kč		89 454 Kč
Průzkumy DSP celkem	413 454 Kč		413 454 Kč		413 454 Kč
DSP					
Průvodní zpráva	240 000 Kč		240 000 Kč		240 000 Kč
Souhrnné technické řešení	44 000 Kč		44 000 Kč		44 000 Kč
Stavební část	600 000 Kč		600 000 Kč		600 000 Kč
DIO	60 000 Kč		60 000 Kč		60 000 Kč
ZOV, havarijní a povod. plán a nakládání s odpady	62 282 Kč		62 282 Kč		62 282 Kč
BOZP	72 000 Kč		72 000 Kč		72 000 Kč
DSP celkem	1 078 282 Kč		1 078 282 Kč		1 078 282 Kč
DSP celkem včetně průzkumů	1 491 736 Kč		1 491 736 Kč		1 491 736 Kč
IČ-zajištění vydání ÚR					
projednání dokumentace	116 000 Kč		116 000 Kč	110 000 Kč	226 000 Kč
majetkoprávní podklady	175 000 Kč		175 000 Kč	165 000 Kč	340 000 Kč
podání žádosti bez poplatků	78 008 Kč		78 008 Kč	70 000 Kč	148 008 Kč
IČ celkem	369 008 Kč		369 008 Kč	345 000 Kč	714 008 Kč
IČ-zajištění vydání SP					
projednání dokumentace	260 000 Kč		260 000 Kč		260 000 Kč
majetkoprávní podklady	319 504 Kč		319 504 Kč		319 504 Kč
podání žádosti bez poplatků	80 000 Kč		80 000 Kč		80 000 Kč
IČ celkem	659 504 Kč		659 504 Kč		659 504 Kč
PDPS					
Technická zpráva	88 000 Kč		88 000 Kč		88 000 Kč
Výkresová část	312 182 Kč		312 182 Kč		312 182 Kč
ZTKP	38 000 Kč		38 000 Kč		38 000 Kč
Soupis prací a rozpočet	80 000 Kč		80 000 Kč		80 000 Kč
PDPS celkem	518 182 Kč		518 182 Kč		518 182 Kč
celkem bez DPH	4 600 827 Kč	87 602 Kč	4 688 429 Kč	593 000 Kč	5 281 429 Kč

Technická pomoc objednateli - Autorský dozor

„Netvořice, obchvat“ – PD

	Počet hod.	Kč/hod *)	Cena celkem
Cena Technická pomoc při projednání stavby v rámci procesu EIA	350	750	262 500
Cena Technická pomoc v rámci majetkoprávního projednání - vedení aplikace MPP	300	750	225 000
Cena Technická pomoc v rámci výběrového řízení na zhotovitele stavby	48	750	36 000
Cena AD celkem bez DPH	292	750	219 000
Celkem	990		742 500

*) Sazba zahrnuje veškeré související náklady s AD, tj. cestovné, náklady na PHM, stravné apod.

Díličí činnosti při výkonu AD	AD
činnost	hodin
Posuzování postupu výstavby z technického hlediska, sledování a kontrola technických a kvalitativních parametrů stavby.	35
Vyjádření k požadavkům na zvětšený rozsah stavebních prací, popř. změn v průběhu výstavby oproti projektové dokumentaci, změn vycházejících z podmínek smlouvy se zhotovitelem stavby, posuzování jejich oprávněnosti, řešení množství a kvality, změny plnění z pohledu dodržení standardů, parametrů, kvality, množství, přiměřenosti ceny a prodloužení lhůt výstavby.	42
Odsouhlasení dílenské a provozní dokumentace zhotovitele stavby z hlediska souladu s dokumentací ověřenou stavebním úřadem a zadávací dokumentací pro výběr zhotovitele stavby.	40
Účast na jakémkoliv jednání, které svolává objednatel a vyzývá AD k účasti.	30
Vyjádřování se zástupci objednatele k plnění díla z hlediska pochybností k provedení množství. Vyjadřování se zástupci objednatele k požadavkům zhotovitele stavby a případně i budoucího provozovatele na změny plnění z pohledu dodržení standardů, parametrů, kvality, množství, přiměřenosti ceny a na prodloužení lhůt výstavby, případně dalších údajů a ukazatelů stanovených zadávací dokumentací	35
Pouze na výzvu zadavatele dle aktuální potřeby se bude podílet na: <ul style="list-style-type: none"> • účasti kontrolních dnech stavby • účasti převjímacích řízeních dílčích částí stavby a celé stavby • účasti při zásadních zkouškách a měřeních včetně vydání případných stanovisek k jejich výsledkům • odsouhlasování geodetické měření pohybů nosné konstrukce v určených bodech • spolupráci se zástupcem objednatele při výběru a schvalování vzorků materiálů, zařízení a vybavení předkládaných zhotovitelem stavby, zejména z hlediska jejich jakosti, druhu provedení a vhodnosti použití a to z pohledu souladu s dokumentací ověřenou stavebním úřadem a zadávací dokumentací pro výběr zhotovitele stavby 	110
celkem hodin	292
Kč/hod	750
Celkem Kč bez DPH	219 000

***) Pozn.: Hodinová sazba musí být u všech položek ve stejné výši**

Poznámky:

1. Základním účelem výkonu AD je sledování, zda postup stavebních prací odpovídá schválené zadávací dokumentaci stavby a spolupráce při řešení nepředvídaných problémů. Zástupce zhotovitele zadávací dokumentace stavby se bude zúčastňovat kontrolních dnů na stavbě a dalších jednání svolaných investorem stavby na základě jeho výzev. V případě pochybnosti zhotovitele dokumentace o kvalitě prováděných prací na stavbě může zástupce zhotovitele dokumentace provést kontrolu stavby dle vlastního uvážení s tím, že předem na tuto skutečnost upozorní investora stavby.
2. Výkon autorského dozoru bude realizován průběžně dle aktuálních potřeb, na základě výzvy objednatele. Výzva musí být zhotoviteli oznámena nejpozději dva pracovní dny před datem výkonu autorského dozoru. Za AD však nejsou považovány nesrovnalosti v původním projektu a jejich následné vysvětlování.
3. Osoba pověřená výkonem autorského dozoru provádí zápisy do stavebního deníku o své účasti na stavbě, o zjištěných skutečnostech při kontrole a ověřování a jejich vyhodnocení, o návrzích na opatření a o svých doporučeních. Stanoviska k návrhům ostatních účastníků provádění stavby zapisuje do stavebního deníku nejpozději do tří (3) pracovních dnů od doručení výzvy zástupce objednatele.
4. Veškerá činnost bude zajišťována bez zbytečného odkladu tak, aby nebyl ohrožen postup stavby.

IBH, spol. s r.o.
Poděbradova 3178
272 01 KLADNO



D0000000101708552400

NAŠE ZNAČKA
001126211682

VYŘIZUJE / LINKA



MÍSTO ODESLÁNÍ / DNE
Plzeň 31. 5. 2022

Vyjádření k žádosti o souhlas s činností a/nebo s umístěním stavby v ochranném pásmu zařízení distribuční soustavy

Vážená paní, vážený pane,

dovolte nám, abychom reagovali na Vaši žádost ze dne 27. 5. 2022, ve které nás žádáte o souhlas s činností a/nebo umístěním stavby v blízkosti zařízení distribuční soustavy, resp. v ochranném pásmu zařízení distribuční soustavy (dále jen „zařízení“) v majetku společnosti ČEZ Distribuce, a. s.

Stavba a/nebo s ní související činnost na pozemku parcelní číslo 85/21; 85/8; 88/4; 100/41; 100/27;;;997/8; 997/6; 1015/8 v katastrálním území Maskovice, Netvořice vedená pod názvem „Netvořice obchvat“ se nachází v blízkosti zařízení distribuční soustavy, resp. zasahuje do ochranného pásma zařízení **nadzemního vedení vvn, nadzemního vedení vn** v majetku provozovatele distribuční soustavy společnosti ČEZ Distribuce, a. s.

S níže uvedeným odůvodněním Vám jménem společnosti ČEZ Distribuce, a. s., sdělujeme, že nesouhlasíme s činností a/nebo umístěním stavby v blízkosti zařízení distribuční soustavy, resp. v ochranném pásmu předmětného zařízení.

Odůvodnění:

Podpěrný bod č. 39 vedení vvn V391 umístěný na p.č. 85/21 v k.ú. Maskovice je provedením stavby nepřístupný a nespĺňuje níže uvedené podmínky.

Dále je podmínkou realizace stavby IZ-12-6002125 Vedení V391, Netvořice, SO 0303.402.1 km 23,395, IZ-12-6002187 Netvořice-VN SLABEN směr Břežany-přel.

Ochranné pásmo vedení 110kV je dle § 46 a § 98 zákona 458/2000 Sb. v platném znění vymezeno kolmými rovinami 15 m na každou stranu od krajních vodičů (u zařízení uvedených do provozu před 1. 1. 1995).

Ochranné pásmo vedení 22kV je dle § 46 a § 98 zákona 458/2000 Sb. v platném znění vymezeno kolmými rovinami 10 m na každou stranu od krajních vodičů.

V ochranném pásmu venkovního vedení vvn, vn nesmí být skladován žádný výkopový ani jiný materiál a ani jinak zvyšována současná výšková niveleta terénu. Nesmí dojít k navýšení terénu v bezprostřední blízkosti betonových základů stožárů vedení vvn, vn.

Stavba komunikace musí být vedena v co nejvíce kolmém úhlu k venkovním vedením vvn, vn, nn ve vzdálenosti minimálně 5 m od podpěrných bodů (stožárů) těchto vedení. Při provádění zemních prací nesmí dojít k narušení statiky stožárů vedení vvn, vn, nn ani k navýšení terénu v bezprostřední blízkosti betonových základů podpěrných bodů (stožárů). Tyto zemní práce mohou probíhat v minimální vzdálenosti 4 m od betonových základů podpěrných bodů (stožárů).

Podpěrné body vvn, vn nesmí být oploceny, od komunikace, oplocení apod. je nutné dodržet nejmenší vzdálenost 5 m od základů podpěrného bodů stávajícího nadzemního vedení vvn, vn, aby nedošlo ke snížení jeho stability nebo poškození uzemnění. Podpěrné body vvn, vn musí být respektovány a nesmí být ztížen přístup k těmto podpěrným

ČEZ Distribuce, a. s.

Děčín - Děčín IV-Podmokly, Teplická 874/8, PSČ 405 02 | IČO: 24729035, DIČ: CZ24729035 |
zapsaná v obchodním rejstříku vedeném Krajským soudem v Ústí nad Labem, sp. zn. B 2145 |
bezplatná linka: 800 850 860, e-mail: info@cezdistribece.cz, www.cezdistribuce.cz |
zasílací adresa: ČEZ Distribuce, a. s., Plzeň, Guldenerova 2577/19, PSČ 326 00

Otočte prosím

bodům pro případné opravy, údržbu a odstraňování poruch.

Detailně pak 9 m od vnitřní strany nezpevněné krajnice, 7,5 m od vnitřní strany příkopu, 2,5 m od paty náspu nebo vnější hrany příkopu.

Při provádění zemních prací nesmí dojít k narušení statiky stožárů vedení vvn, vn ani k navýšení terénu v bezprostřední blízkosti betonových základů stožárů. Tyto zemní práce mohou probíhat v minimální vzdálenosti 4 m od betonových základů stožáru.

U vedení vvn musí být dodržena minimální výška vodičů 7 metrů (vn - 6 metrů) nad komunikací a nad všemi dotčenými plochami.

V případě, že při stavbě dojde ke kolizi se zařízením distribuční soustavy (nebudou dodrženy uvedené podmínky minimálních vzdáleností), kdy bude nutné toto zařízení přeložit, je toto nutné řešit na základě podané žádosti o přeložku energetického zařízení. Jakékoliv přemístění energetického zařízení z pozemků, lze řešit formou přeložky el. vedení v souladu s ustanovením §47 EZ 458/2000Sb., kdy přeložku provádí vlastník předmětného zařízení na náklady toho, kdo přeložku vyvolal.

Ochranné pásmo vedení vvn, vn bude po celou dobu stavby označeno výstražnou cedulí „POZOR – ochranné pásmo vedení vn“ a „POZOR – ochranné pásmo vedení vvn“ z obou stran možného vjezdu do tohoto pásma. Jakákoliv poškození nebo mimořádné události, způsobené na elektrickém zařízení stavebníkem, musí být neprodleně oznámeny na poruchovou linku 800 850 860 a budou opraveny na náklady viníka. Zahrnutí poškozených míst může být provedeno pouze po souhlasu vydaném naší společností.

Toto vyjádření nelze použít pro účely vydání územního a stavebního povolení.

S pozdravem



Ing. Karel Mrňa
Vedoucí oddělení Správa vvn a stanic
ČEZ Distribuce, a. s.



0000000101708552400