

III/2405 Statenice, most ev. č. 2405-1 přes potok

Krajská správa a údržba silnic Středočeského kraje, p.o., Zborovská 11, 150 21 Praha 5, podatelna@ksus.cz

Investor:



KRAJSKÁ SPRÁVA A ÚDRŽBA SILNIC
STŘEDOČESKÉHO KRAJE, p.o.
Zborovská 11
150 21 Praha 5

Výškový systém:

Bpv

Souřadnicový systém:

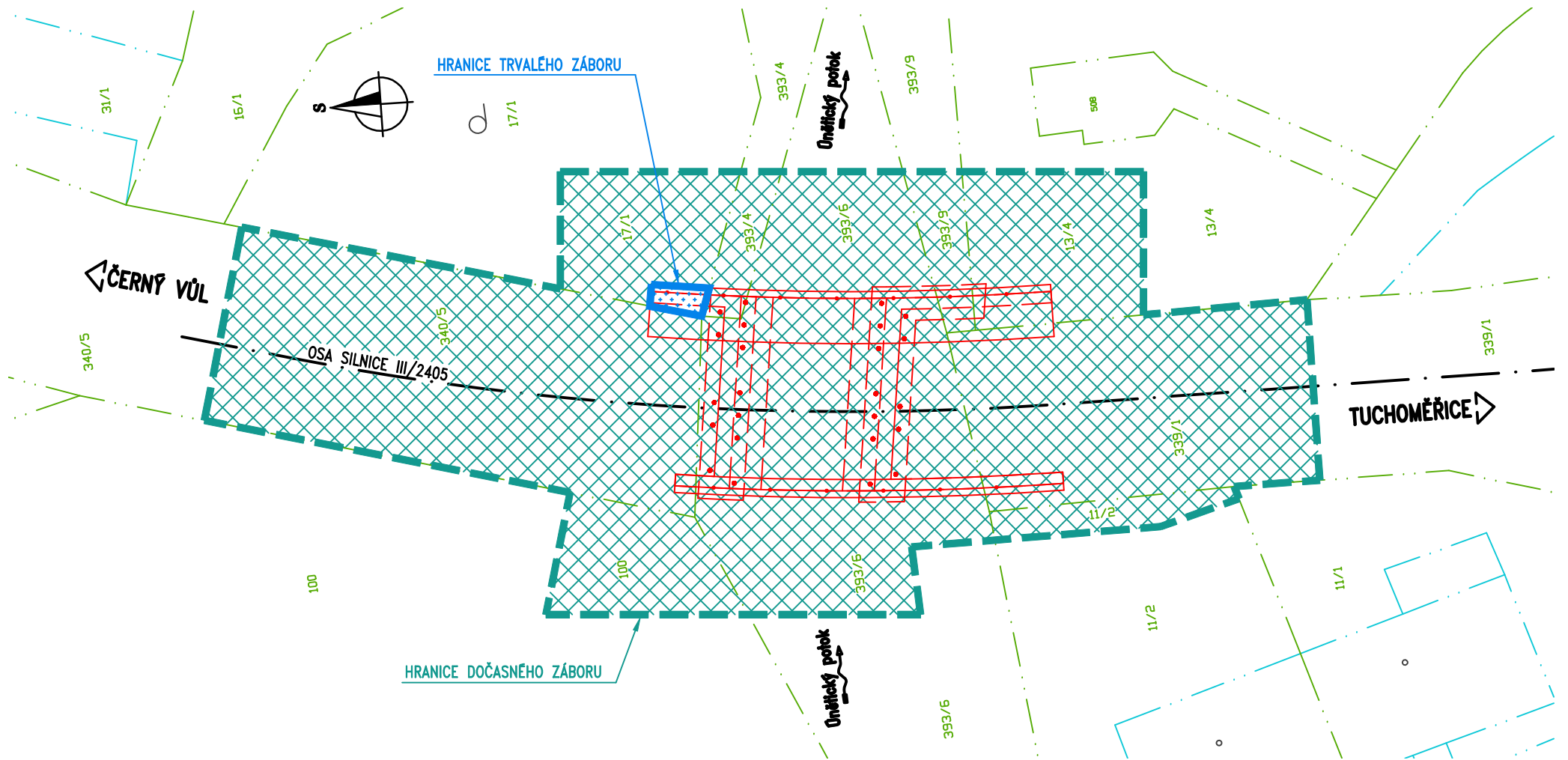
S-JTSK

Číslo zakázky: 17 038 00	HIP:	 PONTÉX S.R.O. Praha 4, Bezová 1658, 147 14 tel: +420 244462219 fax: +420 244461038
Schválil: Ing. Václav HVÍZDAL	Zodp. projektant: Ing. Daniel ŠINDLER, Ph.D.	
	724007830, dsn@pontex.cz	
Tech. kontrola: Ing. Martin ŠTAFFEN	Vypracoval: Ing. Andrea ŠTAFFENOVÁ	
776500066, mst@pontex.cz	776279853, ast@pontex.cz	

Objednatel: KSÚS Středočeského kraje	Obec: Statenice	Kraj: Středočeský
Akce: III/2405 Statenice, most ev.č. 2405-1 přes potok	Datum: 01/2021	Stupeň: PDPS
Část: F - DOKLADY	Souprava	Č. přílohy: F.3
Příloha: MAJETKOPRÁVNÍ ELABORÁT		

KATASTRÁLNÍ ÚZEMÍ STATENICE [755346]

SCHÉMA ZÁBORU



LEGENDA ČAR

- 5085 ČÍSLO A HRANICE PARCELY KN
- VNITŘNÍ KRESBA

- DOČASNÝ ZÁBOR
- TRVALÝ ZÁBOR
- OPRAVA MOSTU

Výpis dotčených parcel KN

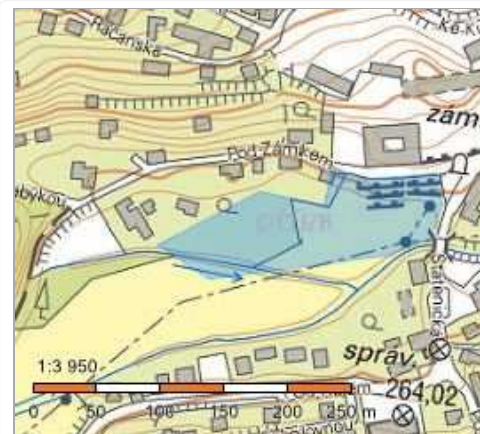
Číslo parcely	Číslo LV	Výměra [m ²]	Trvalý zábor [m ²]	Dočasný zábor [m ²]	Vynětí ze ZPF [m ²]	Způsob využití	Druh pozemku	Způsob ochrany nemovitosti	Omezení vlastnického práva	Vlastník
---------------	----------	--------------------------	--------------------------------	---------------------------------	---------------------------------	----------------	--------------	----------------------------	----------------------------	----------

k.ú. Statenice [755346]

1.	100	10001	11383	0,0	34,7			trvalý travní porost	ZPF		OBEC STATENICE, Statenická 23, 252 62 Statenice
2.	11/2	242	255	0,0	13,5			zastavěná plocha a nádvoří			Mynařík Jan, Statenická 98, 252 62 Statenice Mynařík Zdeněk, Statenická 98, 252 62 Statenice
3.	13/4	10001	1241	0,0	51,6		jiná plocha	ostatní plocha			OBEC STATENICE, Statenická 23, 252 62 Statenice
4.	17/1	1021	271	2,7	41,6	2,7		zahrada	ZPF		Alexander Michal, Statenická 142, 252 62 Statenice
5.	339/1	10001	945	0,0	135,6		ostatní komunikace	ostatní plocha			OBEC STATENICE, Statenická 23, 252 62 Statenice
6.	340/5	10001	2123	0,0	186,7		ostatní komunikace	ostatní plocha			OBEC STATENICE, Statenická 23, 252 62 Statenice
7.	393/4	10001	163	0,0	11,5		koryto vodního toku přirozené nebo upravené	vodní plocha			OBEC STATENICE, Statenická 23, 252 62 Statenice
8.	393/6	594	1286	0,0	191,4		koryto vodního toku umělé	vodní plocha			Povodí Vltavy, státní podnik, Holečkova 3178/8, Smíchov, 150 00 Praha 5
9.	393/9	594	158	0,0	13,8		koryto vodního toku umělé	vodní plocha			Povodí Vltavy, státní podnik, Holečkova 3178/8, Smíchov, 150 00 Praha 5

Informace o pozemku

Parcelní číslo:	100
Obec:	Statenice [539686]
Katastrální území:	Statenice [755346]
Číslo LV:	10001
Výměra [m ²]:	11383
Typ parcely:	Parcela katastru nemovitostí
Mapový list:	
Určení výměry:	Graficky nebo v digitalizované mapě
Druh pozemku:	trvalý travní porost



Vlastníci, jiní oprávnění

Vlastnické právo	Podíl
OBEC STATENICE, Statenická 23, 25262 Statenice	

Způsob ochrany nemovitosti

Název
zemědělský půdní fond

Seznam BPEJ

BPEJ	Výměra
16000	8676
14168	2707

Omezení vlastnického práva

Nejsou evidována žádná omezení.

Jiné zápisy

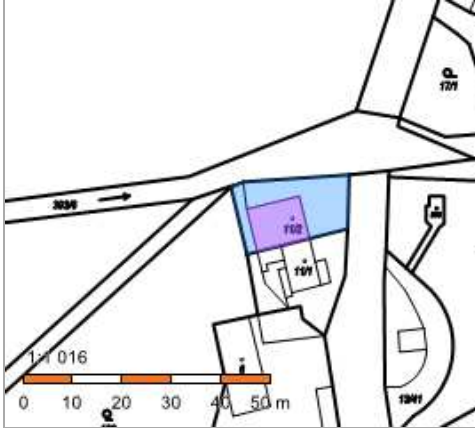
Nejsou evidovány žádné jiné zápisy.

Řízení, v rámci kterých byl k nemovitosti zapsán cenový údaj

Nemovitost je v územním obvodu, kde státní správu katastru nemovitostí ČR vykonává [Katastrální úřad pro Středočeský kraj, Katastrální pracoviště Praha-západ](#)

Zobrazené údaje mají informativní charakter. Platnost k 17.10.2020 21:00:00.

Informace o pozemku

Parcelní číslo:	st. 11/2	
Obec:	Statenice [539686]	
Katastrální území:	Statenice [755346]	
Číslo LV:	242	
Výměra [m ²]:	255	
Typ parcely:	Parcela katastru nemovitostí	
Mapový list:		
Určení výměry:	Graficky nebo v digitalizované mapě	
Druh pozemku:	zastavěná plocha a nádvoří	

Součástí je stavba

Budova s číslem popisným:	Statenice [155349] ; č. p. 98; rodinný dům
Stavba stojí na pozemku:	p. č. st. 11/2
Stavební objekt:	č. p. 98
Ulice:	Statenická
Adresní místa:	Statenická č. p. 98

Vlastníci, jiní oprávnění

Vlastnické právo	Podíl
Mynařík Jan, Statenická 98, 25262 Statenice	1/2
Mynařík Zdeněk, Statenická 98, 25262 Statenice	1/2

Způsob ochrany nemovitosti

Nejsou evidovány žádné způsoby ochrany.

Seznam BPEJ

Parcela nemá evidované BPEJ.

Omezení vlastnického práva

Nejsou evidována žádná omezení.

Jiné zápisy

Nejsou evidovány žádné jiné zápisy.

Řízení, v rámci kterých byl k nemovitosti zapsán cenový údaj

Nemovitost je v územním obvodu, kde státní správu katastru nemovitostí ČR vykonává [Katastrální úřad pro Středočeský kraj, Katastrální pracoviště Praha-západ](#)

Zobrazené údaje mají informativní charakter. Platnost k 17.10.2020 21:00:00.

Informace o pozemku

Parcelní číslo:	13/4
Obec:	Statenice [539686]
Katastrální území:	Statenice [755346]
Číslo LV:	10001
Výměra [m ²]:	1241
Typ parcely:	Parcela katastru nemovitostí
Mapový list:	
Určení výměry:	Graficky nebo v digitalizované mapě
Způsob využití:	jiná plocha
Druh pozemku:	ostatní plocha



Vlastníci, jiní oprávnění

Vlastnické právo	Podíl
OBEC STATENICE, Statenická 23, 25262 Statenice	

Způsob ochrany nemovitosti

Nejsou evidovány žádné způsoby ochrany.

Seznam BPEJ

Parcela nemá evidované BPEJ.

Omezení vlastnického práva

Nejsou evidována žádná omezení.

Jiné zápisy

Nejsou evidovány žádné jiné zápisy.

Řízení, v rámci kterých byl k nemovitosti zapsán cenový údaj

Nemovitost je v územním obvodu, kde státní správu katastru nemovitostí ČR vykonává [Katastrální úřad pro Středočeský kraj, Katastrální pracoviště Praha-západ](#)

Zobrazené údaje mají informativní charakter. Platnost k 17.10.2020 21:00:00.

Informace o pozemku

Parcelní číslo:	17/1
Obec:	Statenice [539686]
Katastrální území:	Statenice [755346]
Číslo LV:	1021
Výměra [m ²]:	271
Typ parcely:	Parcela katastru nemovitostí
Mapový list:	
Určení výměry:	Graficky nebo v digitalizované mapě
Druh pozemku:	zahrada



Vlastníci, jiní oprávnění

Vlastnické právo

Podíl

Alexander Michal, Statenická 142, 25262 Statenice

Způsob ochrany nemovitosti

Název

zemědělský půdní fond

Seznam BPEJ

BPEJ	Výměra
14168	145
16000	126

Omezení vlastnického práva

Nejsou evidována žádná omezení.

Jiné zápisy

Nejsou evidovány žádné jiné zápisy.

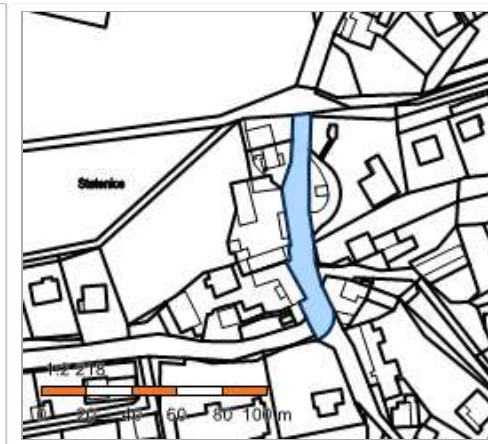
Řízení, v rámci kterých byl k nemovitosti zapsán cenový údaj

Nemovitost je v územním obvodu, kde státní správu katastru nemovitostí ČR vykonává [Katastrální úřad pro Středočeský kraj, Katastrální pracoviště Praha-západ](#)

Zobrazené údaje mají informativní charakter. Platnost k 17.10.2020 21:00:00.

Informace o pozemku

Parcelní číslo:	339/1
Obec:	Statenice [539686]
Katastrální území:	Statenice [755346]
Číslo LV:	10001
Výměra [m ²]:	945
Typ parcely:	Parcela katastru nemovitostí
Mapový list:	
Určení výměry:	Graficky nebo v digitalizované mapě
Způsob využití:	ostatní komunikace
Druh pozemku:	ostatní plocha



Vlastníci, jiní oprávnění

Vlastnické právo	Podíl
OBEC STATENICE, Statenická 23, 25262 Statenice	

Způsob ochrany nemovitosti

Nejsou evidovány žádné způsoby ochrany.

Seznam BPEJ

Parcela nemá evidované BPEJ.

Omezení vlastnického práva

Nejsou evidována žádná omezení.

Jiné zápisy

Nejsou evidovány žádné jiné zápisy.

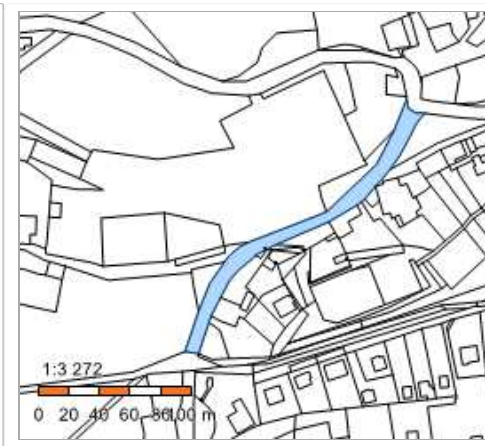
Řízení, v rámci kterých byl k nemovitosti zapsán cenový údaj

Nemovitost je v územním obvodu, kde státní správu katastru nemovitostí ČR vykonává [Katastrální úřad pro Středočeský kraj, Katastrální pracoviště Praha-západ](#)

Zobrazené údaje mají informativní charakter. Platnost k 17.10.2020 21:00:00.

Informace o pozemku

Parcelní číslo:	340/5
Obec:	Statenice [539686]
Katastrální území:	Statenice [755346]
Číslo LV:	10001
Výměra [m ²]:	2123
Typ parcely:	Parcela katastru nemovitostí
Mapový list:	
Určení výměry:	Graficky nebo v digitalizované mapě
Způsob využití:	ostatní komunikace
Druh pozemku:	ostatní plocha



Vlastníci, jiní oprávnění

Vlastnické právo	Podíl
OBEC STATENICE, Statenická 23, 25262 Statenice	

Způsob ochrany nemovitosti

Nejsou evidovány žádné způsoby ochrany.

Seznam BPEJ

Parcela nemá evidované BPEJ.

Omezení vlastnického práva

Nejsou evidována žádná omezení.

Jiné zápisy

Nejsou evidovány žádné jiné zápisy.

Řízení, v rámci kterých byl k nemovitosti zapsán cenový údaj

Nemovitost je v územním obvodu, kde státní správu katastru nemovitostí ČR vykonává [Katastrální úřad pro Středočeský kraj, Katastrální pracoviště Praha-západ](#)

Zobrazené údaje mají informativní charakter. Platnost k 17.10.2020 21:00:00.

Informace o pozemku

Parcelní číslo:	393/4
Obec:	Statenice [539686]
Katastrální území:	Statenice [755346]
Číslo LV:	10001
Výměra [m ²]:	163
Typ parcely:	Parcela katastru nemovitostí
Mapový list:	
Určení výměry:	Graficky nebo v digitalizované mapě
Způsob využití:	koryto vodního toku přirozené nebo upravené
Druh pozemku:	vodní plocha



Vlastníci, jiní oprávnění

Vlastnické právo	Podíl
OBEC STATENICE, Statenická 23, 25262 Statenice	

Způsob ochrany nemovitosti

Nejsou evidovány žádné způsoby ochrany.

Seznam BPEJ

Parcela nemá evidované BPEJ.

Omezení vlastnického práva

Nejsou evidována žádná omezení.

Jiné zápisy

Nejsou evidovány žádné jiné zápisy.

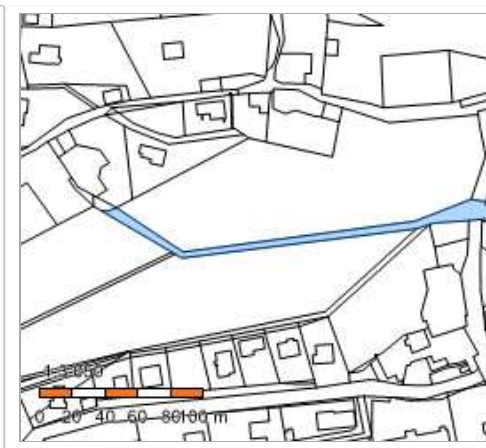
Řízení, v rámci kterých byl k nemovitosti zapsán cenový údaj

Nemovitost je v územním obvodu, kde státní správu katastru nemovitostí ČR vykonává [Katastrální úřad pro Středočeský kraj, Katastrální pracoviště Praha-západ](#)

Zobrazené údaje mají informativní charakter. Platnost k 17.10.2020 21:00:00.

Informace o pozemku

Parcelní číslo:	393/6
Obec:	Statenice [539686]
Katastrální území:	Statenice [755346]
Číslo LV:	594
Výměra [m ²]:	1286
Typ parcely:	Parcela katastru nemovitostí
Mapový list:	
Určení výměry:	Graficky nebo v digitalizované mapě
Způsob využití:	koryto vodního toku umělé
Druh pozemku:	vodní plocha



Vlastníci, jiní oprávnění

Vlastnické právo	Podíl
Česká republika,	
Právo hospodařit s majetkem státu	Podíl
Povodí Vltavy, státní podnik, Holečkova 3178/8, Smíchov, 15000 Praha 5	

Způsob ochrany nemovitosti

Nejsou evidovány žádné způsoby ochrany.

Seznam BPEJ

Parcela nemá evidované BPEJ.

Omezení vlastnického práva

Nejsou evidována žádná omezení.

Jiné zápisy

Nejsou evidovány žádné jiné zápisy.

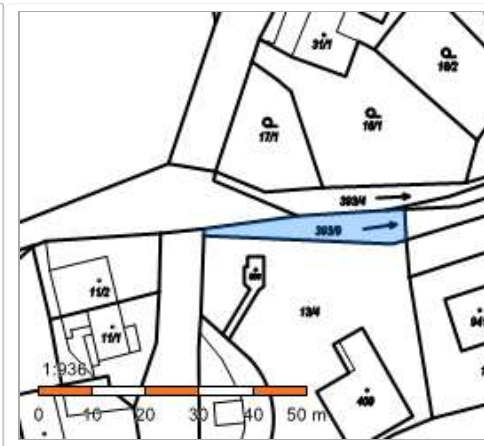
Řízení, v rámci kterých byl k nemovitosti zapsán cenový údaj

Nemovitost je v územním obvodu, kde státní správu katastru nemovitostí ČR vykonává [Katastrální úřad pro Středočeský kraj, Katastrální pracoviště Praha-západ](#)

Zobrazené údaje mají informativní charakter. Platnost k 17.10.2020 21:00:00.

Informace o pozemku

Parcelní číslo:	393/9
Obec:	Statenice [539686]
Katastrální území:	Statenice [755346]
Číslo LV:	594
Výměra [m ²]:	158
Typ parcely:	Parcela katastru nemovitostí
Mapový list:	
Určení výměry:	Graficky nebo v digitalizované mapě
Způsob využití:	koryto vodního toku umělé
Druh pozemku:	vodní plocha



Vlastníci, jiní oprávnění

Vlastnické právo	Podíl
Česká republika,	
Právo hospodařit s majetkem státu	Podíl
Povodí Vltavy, státní podnik, Holečkova 3178/8, Smíchov, 15000 Praha 5	

Způsob ochrany nemovitosti

Nejsou evidovány žádné způsoby ochrany.

Seznam BPEJ

Parcela nemá evidované BPEJ.

Omezení vlastnického práva

Nejsou evidována žádná omezení.

Jiné zápisy

Typ
Změna výměr obnovou operátu
Změna číslování parcel

Řízení, v rámci kterých byl k nemovitosti zapsán cenový údaj

Nemovitost je v územním obvodu, kde státní správu katastru nemovitostí ČR vykonává [Katastrální úřad pro Středočeský kraj, Katastrální pracoviště Praha-západ](#)

Zobrazené údaje mají informativní charakter. Platnost k 17.10.2020 21:00:00.