

Akce:

# III/20112 Zbečno, oprava mostu ev.č. 20112-1 přes Berounku

Objednatel:

**KRAJSKÁ SPRÁVA A ÚDRŽBA SILNIC  
STŘEDOČESKÉHO KRAJE**  
ZBOROVSKÁ 11, 150 21 PRAHA 5



Souřadnicový systém: S-JTSK

Výškový systém: Bpv

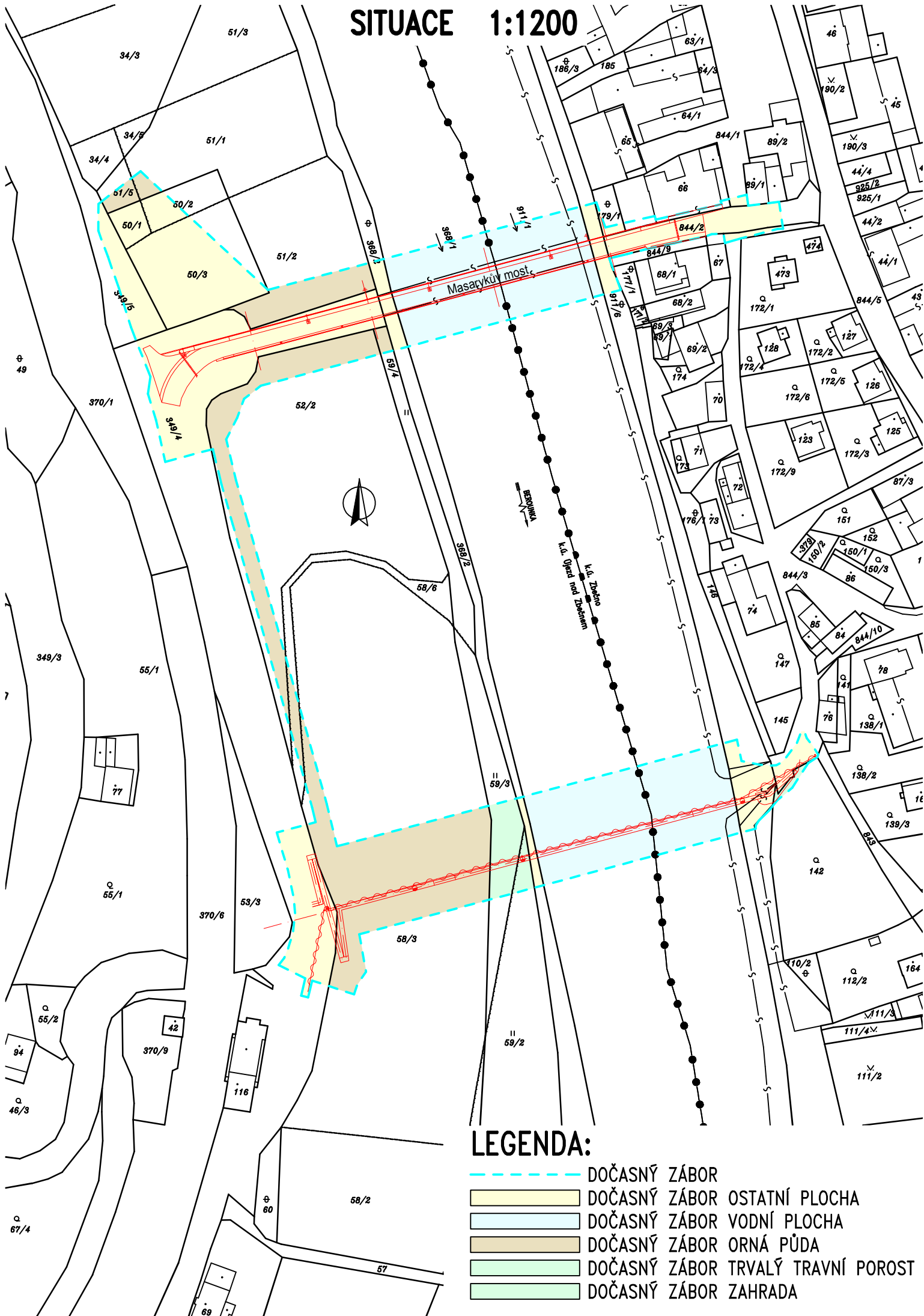
E

Číslo zakázky:	15 163 01	HIP:	Ing. David DVOŘÁČEK	
Schválil:	Ing. Václav HVÍZDAL		720951172, ddv@pontex.cz	
	606646680, vhw@pontex.cz	Zodp. projektant:	Ing. Kamil PEJCHAL	
			602619785, kpe@pontex.cz	
Tech. kontrola:	Ing. Jan Gajzler	Vypracoval:	Ing. Kamil PEJCHAL	
	702035730, jga@pontex.cz		+420 602 619 785	

Objednatel:	KSÚS Středočeského kraje	Obec:	Zbečno	Kraj:	Středočeský
Akce:	III/20112 Zbečno, oprava m.ev.č. 20112-1 přes Berounku			Datum	Stupeň
Objekt:	ZÁBOROVÝ ELABORÁT			7/2022	PDPS
Část:				Souprava	Č. přílohy
Příloha:					E3



# SITUACE 1:1200





# PŘEH Pozemky dotčené

Obec	KU	PC	LV	Vyměra	Druh	Vlastnictví	Ochrany	Zábory	
								trvalý [m2]	dočasný [m2]
Zbečno	Zbečno	844/2	10001	582	ostatní plocha	Obec Zbečno, č. p. 7, 27024 Zbečno	rozsáhlé chráněné území	0	464
Zbečno	Zbečno	844/1	10001	3487	ostatní plocha	Obec Zbečno, č. p. 7, 27024 Zbečno	rozsáhlé chráněné území	0	19
Zbečno	Zbečno	844/3	10001	3476	ostatní plocha	Obec Zbečno, č. p. 7, 27024 Zbečno	rozsáhlé chráněné území	0	148
Zbečno	Zbečno	911/6	10001	6781	ostatní plocha	Obec Zbečno, č. p. 7, 27024 Zbečno	rozsáhlé chráněné území		445
Zbečno	Újezd nad Zbečnem	349/5	10001	781	ostatní plocha	Obec Zbečno, č. p. 7, 27024 Zbečno	rozsáhlé chráněné území	0	335
Zbečno	Újezd nad Zbečnem	50/2	567	300	ostatní plocha	Doubková Daniela, Újezd nad Zbečnem 69, 27024 Zbečno	rozsáhlé chráněné území	0	120
Zbečno	Újezd nad Zbečnem	51/1	567	1967	orná půda	Doubková Daniela, Újezd nad Zbečnem 69, 27024 Zbečno	ZPF	0	50
Zbečno	Újezd nad Zbečnem	51/5	567	144	orná půda	Doubková Daniela, Újezd nad Zbečnem 69, 27024 Zbečno	ZPF	0	74
Zbečno	Zbečno	911/1	556	76184	vodní plocha	Česká republika / Povodí Vltavy, státní podnik, Holečkova 3178/8, Smíchov, 15000 Praha 5	rozsáhlé chráněné území	0	1827
Zbečno	Újezd nad Zbečnem	50/1	567	136	ostatní plocha	Doubková Daniela, Újezd nad Zbečnem 69, 27024 Zbečno	rozsáhlé chráněné území	0	133
Zbečno	Zbečno	st. 66	470	655	zastavěná plocha a nádvoří	John Karel, Újezd nad Zbečnem 1, 27024 Zbečno	rozsáhlé chráněné území	0	61
Zbečno	Zbečno	179/1	470	83	ostatní plocha	John Karel, Újezd nad Zbečnem 1, 27024 Zbečno	rozsáhlé chráněné území	0	30
Zbečno	Újezd nad Zbečnem	368/1	304	70254	vodní plocha	Česká republika / Povodí Vltavy, státní podnik, Holečkova 3178/8, Smíchov, 15000 Praha 5	rozsáhlé chráněné území	0	2230
Zbečno	Újezd nad Zbečnem	368/2	304	7816	ostatní plocha	Česká republika / Povodí Vltavy, státní podnik, Holečkova 3178/8, Smíchov, 15000 Praha 5	rozsáhlé chráněné území	0	217
Zbečno	Zbečno	142	176	1884	zahradra	Trousil Pavel Ing., V Roháčích 73/29, Jinonice, 15800 Praha 5	ZPF	0	36
Zbečno	Újezd nad Zbečnem	50/3	149	1211	ostatní plocha	Malý Bohumil Ing., Jarosl. Kociána 1694, Kročehlavy, 27201 Kladno 1/2 + Malý Miroslav, Smrková 524, 27361 Velká Dobrá 1/2	rozsáhlé chráněné území	0	961
Zbečno	Újezd nad Zbečnem	51/2	149	1739	orná půda	Malý Bohumil Ing., Jarosl. Kociána 1694, Kročehlavy, 27201 Kladno 1/2 + Malý Miroslav, Smrková 524, 27361 Velká Dobrá 1/2	ZPF	0	436
Zbečno	Újezd nad Zbečnem	59/4	149	519	trvalý travní porost	Malý Bohumil Ing., Jarosl. Kociána 1694, Kročehlavy, 27201 Kladno 1/2 + Malý Miroslav, Smrková 524, 27361 Velká Dobrá 1/2	ZPF	0	38
Zbečno	Újezd nad Zbečnem	52/2	149	5004	orná půda	Malý Bohumil Ing., Jarosl. Kociána 1694, Kročehlavy, 27201 Kladno 1/2 + Malý Miroslav, Smrková 524, 27361 Velká Dobrá 1/2	ZPF	0	977
Zbečno	Újezd nad Zbečnem	58/3	149	10289	orná půda	Malý Bohumil Ing., Jarosl. Kociána 1694, Kročehlavy, 27201 Kladno 1/2 + Malý Miroslav, Smrková 524, 27361 Velká Dobrá 1/2	ZPF	0	2030
Zbečno	Újezd nad Zbečnem	59/3	149	873	trvalý travní porost	Malý Bohumil Ing., Jarosl. Kociána 1694, Kročehlavy, 27201 Kladno 1/2 + Malý Miroslav, Smrková 524, 27361 Velká Dobrá 1/2	ZPF	0	294
Zbečno	Újezd nad Zbečnem	59/2	149	1869	trvalý travní porost	Malý Bohumil Ing., Jarosl. Kociána 1694, Kročehlavy, 27201 Kladno 1/2 + Malý Miroslav, Smrková 524, 27361 Velká Dobrá 1/2	ZPF	0	79
Zbečno	Újezd nad Zbečnem	58/6	149	452	orná půda	Malý Bohumil Ing., Jarosl. Kociána 1694, Kročehlavy, 27201 Kladno 1/2 + Malý Miroslav, Smrková 524, 27361 Velká Dobrá 1/2	ZPF	0	87
Zbečno	Újezd nad Zbečnem	349/4	110	8963	ostatní plocha	Středočeský kraj, Zborovská 81/11, Smíchov, 15000 Praha 5 / Krajská správa a údržba silnic Středočeského kraje, příspěvková organizace, Zborovská 81/11, Smíchov, 15000 Praha 5	rozsáhlé chráněné území	0	2338
Celkem								0	13429

## Pozemky sousedící

KU	PC	LV	Vyměra	Druh	Vlastnictví	Ochrany
Újezd nad Zbečnem	53/3	60000	887	ostatní plocha	Česká republika / Úřad pro zastupování státu ve věcech majetkových, Rašínovo nábřeží 390/42, Nové Město, 12800 Praha 2	rozsáhlé chráněné území
Zbečno	146	10001	180	ostatní plocha	Obec Zbečno, č. p. 7, 27024 Zbečno	rozsáhlé chráněné území
Zbečno	843	10001	1080	ostatní plocha	Obec Zbečno, č. p. 7, 27024 Zbečno	rozsáhlé chráněné území
Újezd nad Zbečnem	34/4	567	218	orná půda	Doubková Daniela, Újezd nad Zbečnem 69, 27024 Zbečno	ZPF
Zbečno	st. 89/1	561	182	zastavěná plocha a nádvoří	PP INTERIER s.r.o., Za Křenovkou 107, 27305 Svinařov	rozsáhlé chráněné území
Zbečno	172/1	533	874	zahrada	Pidrmanová Věra, č. p. 175, 27024 Zbečno	ZPF
Újezd nad Zbečnem	370/1	305	191793	ostatní plocha	Česká republika / Správa železniční dopravní cesty, státní organizace, Dílžďená 1003/7, Nové Město, 11000 Praha 1	rozsáhlé chráněné území
Zbečno	844/5	245	4532	ostatní plocha	Středočeský kraj, Zborovská 81/11, Smíchov, 15000 Praha 5 / Krajská správa a údržba silnic Středočeského kraje, příspěvková organizace, Zborovská 81/11, Smíchov, 15000 Praha 5	rozsáhlé chráněné území
Zbečno	145	225	183	ostatní plocha	Kasal Petr Ing., č. p. 138, 26212 Obořiště 1/2 + Šindlerová Jaroslava, Čs. armády 962/31, Bubeneč, 16000 Praha 6 1/2	rozsáhlé chráněné území
Zbečno	844/9	175	98	ostatní plocha	SJM Lyčka Milan PhDr. a Lyčková Naděžda MUDr., Saská 520/3, Malá Strana, 11800 Praha 1	rozsáhlé chráněné území
Zbečno	177/1	175	118	ostatní plocha	SJM Lyčka Milan PhDr. a Lyčková Naděžda MUDr., Saská 520/3, Malá Strana, 11800 Praha 1	rozsáhlé chráněné území
Zbečno	st. 67	107	87	zastavěná plocha a nádvoří	Voríšková Irena, č. p. 160, 27024 Zbečno	rozsáhlé chráněné území
					<b>Celkem</b>	

## Informace o pozemku

Parcelní číslo:	<a href="#">142</a>
Obec:	<a href="#">Zbečno [542610]</a>
Katastrální území:	<a href="#">Zbečno [791377]</a>
Číslo LV:	<a href="#">176</a>
Výměra [m <sup>2</sup> ]:	1884
Typ parcely:	Parcela katastru nemovitostí
Mapový list:	KMD
Určení výměry:	Graficky nebo v digitalizované mapě
Druh pozemku:	zahrada



## Vlastníci, jiní oprávnění

Vlastnické právo	Podíl
Trousil Pavel Ing., V Roháčích 73/29, Jinonice, 15800 Praha 5	

## Způsob ochrany nemovitosti

Název
zemědělský půdní fond
rozsáhlé chráněné území

## Seznam BPEJ

BPEJ	Výměra
<a href="#">45600</a>	1884

## Omezení vlastnického práva

Nejsou evidována žádná omezení.

## Jiné zápisy

Nejsou evidovány žádné jiné zápisy.

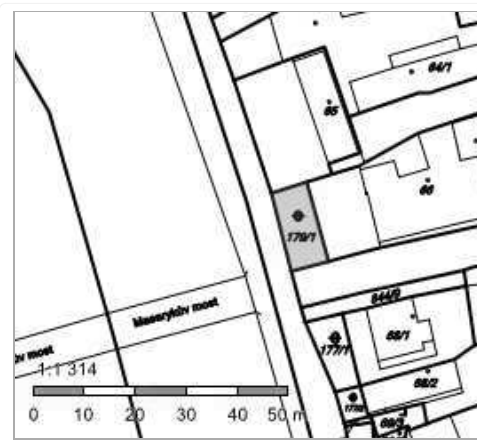
Řízení, v rámci kterých byl k nemovitosti zapsán cenový údaj

Nemovitost je v územním obvodu, kde státní správu katastru nemovitostí ČR vykonává [Katastrální úřad pro Středočeský kraj, Katastrální pracoviště Rakovník](#)

Zobrazené údaje mají informativní charakter. Platnost k 08.10.2019 15:00:00.

## Informace o pozemku

Parcelní číslo:	<a href="#">179/1</a>
Obec:	<a href="#">Zbečno [542610]</a>
Katastrální území:	<a href="#">Zbečno [791377]</a>
Číslo LV:	<a href="#">470</a>
Výměra [m <sup>2</sup> ]:	83
Typ parcely:	Parcela katastru nemovitostí
Mapový list:	KMD
Určení výměry:	Graficky nebo v digitalizované mapě
Způsob využití:	neplodná půda
Druh pozemku:	ostatní plocha



## Vlastníci, jiní oprávnění

Vlastnické právo	Podíl
John Karel, Újezd nad Zbečnem 1, 27024 Zbečno	

## Způsob ochrany nemovitosti

Název
rozsáhlé chráněné území

## Seznam BPEJ

Parcela nemá evidované BPEJ.

## Omezení vlastnického práva

Nejsou evidována žádná omezení.

## Jiné zápisy

Nejsou evidovány žádné jiné zápisy.

Řízení, v rámci kterých byl k nemovitosti zapsán cenový údaj

Nemovitost je v územním obvodu, kde státní správu katastru nemovitostí ČR vykonává [Katastrální úřad pro Středočeský kraj](#), [Katastrální pracoviště Rakovník](#)

Zobrazené údaje mají informativní charakter. Platnost k 20.06.2019 13:00:00.

© 2004 - 2019 [Český úřad zeměměřický a katastrální](#), Pod sídlištěm 1800/9, Kobylisy, 18211 Praha 8  
Podání určená katastrálním úřadům a pracovištím zasílejte přímo na [jejich e-mail adresu](#).

Verze aplikace: 5.5.5 build 0



## Informace o pozemku

Parcelní číslo:	<a href="#">349/4</a>
Obec:	<a href="#">Zbečno [542610]</a>
Katastrální území:	<a href="#">Újezd nad Zbečnem [773794]</a>
Číslo LV:	<a href="#">110</a>
Výměra [m <sup>2</sup> ]:	8963
Typ parcely:	Parcela katastru nemovitostí
Mapový list:	KMD
Určení výměry:	Graficky nebo v digitalizované mapě
Způsob využití:	silnice
Druh pozemku:	ostatní plocha



## Vlastníci, jiní oprávnění

Vlastnické právo	Podíl
Středočeský kraj, Zborovská 81/11, Smíchov, 15000 Praha 5	
Hospodaření se svěřeným majetkem kraje	Podíl
Krajská správa a údržba silnic Středočeského kraje, příspěvková organizace, Zborovská 81/11, Smíchov, 15000 Praha 5	

## Způsob ochrany nemovitosti

Název
rozsáhlé chráněné území

## Seznam BPEJ

Parcela nemá evidované BPEJ.

## Omezení vlastnického práva

Typ
Věcné břemeno vedení

## Jiné zápisy

Nejsou evidovány žádné jiné zápisy.

Řízení, v rámci kterých byl k nemovitosti zapsán cenový údaj

Nemovitost je v územním obvodu, kde státní správu katastru nemovitostí ČR vykonává [Katastrální úřad pro Středočeský kraj](#), [Katastrální pracoviště Rakovník](#)

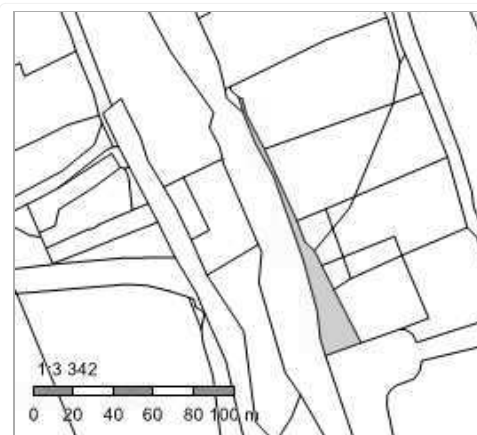
Zobrazené údaje mají informativní charakter. Platnost k 20.06.2019 13:00:00.

© 2004 - 2019 [Český úřad zeměměřický a katastrální](#), Pod sídlištěm 1800/9, Kobylisy, 18211 Praha 8  
Podání určená katastrálními úřadům a pracovištím zasílejte přímo na jejich e-mail adresu.

Verze aplikace: 5.5.5 build 0

## Informace o pozemku

Parcelní číslo:	<u>349/5</u>
Obec:	<u>Zbečno [542610]</u>
Katastrální území:	<u>Újezd nad Zbečnem [773794]</u>
Číslo LV:	<u>10001</u>
Výměra [m <sup>2</sup> ]:	781
Typ parcely:	Parcela katastru nemovitostí
Mapový list:	KMD
Určení výměry:	Graficky nebo v digitalizované mapě
Způsob využití:	ostatní komunikace
Druh pozemku:	ostatní plocha



## Vlastníci, jiní oprávnění

Vlastnické právo	Podíl
Obec Zbečno, č. p. 7, 27024 Zbečno	

## Způsob ochrany nemovitosti

Název
rozsáhlé chráněné území

## Seznam BPEJ

Parcela nemá evidované BPEJ.

## Omezení vlastnického práva

Nejsou evidována žádná omezení.

## Jiné zápisy

Nejsou evidovány žádné jiné zápisy.

Řízení, v rámci kterých byl k nemovitosti zapsán cenový údaj

Nemovitost je v územním obvodu, kde státní správu katastru nemovitostí ČR vykonává [Katastrální úřad pro Středočeský kraj](#), [Katastrální pracoviště Rakovník](#)

Zobrazené údaje mají informativní charakter. Platnost k 20.06.2019 13:00:00.

© 2004 - 2019 Český úřad zeměměřický a katastrální, Pod sídlištěm 1800/9, Kobylisy, 18211 Praha 8  
Podání určená katastrálním úřadům a pracovištím zasílejte přímo na [jejich e-mail adresu](#).

Verze aplikace: 5.5.5 build 0

## Informace o pozemku

Parcelní číslo:	<a href="#">368/1</a>
Obec:	<a href="#">Zbečno [542610]</a>
Katastrální území:	<a href="#">Újezd nad Zbečnem [773794]</a>
Číslo LV:	<a href="#">304</a>
Výměra [m <sup>2</sup> ]:	70254
Typ parcely:	Parcela katastru nemovitostí
Mapový list:	KMD
Určení výměry:	Graficky nebo v digitalizované mapě
Způsob využití:	koryto vodního toku přirozené nebo upravené
Druh pozemku:	vodní plocha



## Vlastníci, jiní oprávnění

Vlastnické právo	Podíl
Česká republika,	
Právo hospodařit s majetkem státu	Podíl
Povodí Vltavy, státní podnik, Holečkova 3178/8, Smíchov, 15000 Praha 5	

## Způsob ochrany nemovitosti

Název
rozsáhlé chráněné území

## Seznam BPEJ

Parcela nemá evidované BPEJ.

## Omezení vlastnického práva

Nejsou evidována žádná omezení.

## Jiné zápisy

Typ
Změna výměr obnovou operátu

Řízení, v rámci kterých byl k nemovitosti zapsán cenový údaj

Nemovitost je v územním obvodu, kde státní správu katastru nemovitostí ČR vykonává [Katastrální úřad pro Středočeský kraj](#), [Katastrální pracoviště Rakovník](#)

Zobrazené údaje mají informativní charakter. Platnost k 20.06.2019 13:00:00.

© 2004 - 2019 [Český úřad zeměměřický a katastrální](#), Pod sídlištěm 1800/9, Kobylisy, 18211 Praha 8  
Podání určená katastrálními úřadům a pracovištím zasílejte přímo na jejich e-mail adresu.

Verze aplikace: 5.5.5 build 0

## Informace o pozemku

Parcelní číslo:	<a href="#">368/2</a>
Obec:	<a href="#">Zbečno [542610]</a>
Katastrální území:	<a href="#">Újezd nad Zbečnem [773794]</a>
Číslo LV:	<a href="#">304</a>
Výměra [m <sup>2</sup> ]:	7816
Typ parcely:	Parcela katastru nemovitostí
Mapový list:	KMD
Určení výměry:	Graficky nebo v digitalizované mapě
Způsob využití:	neplodná půda
Druh pozemku:	ostatní plocha



## Vlastníci, jiní oprávnění

Vlastnické právo	Podíl
Česká republika,	
Právo hospodařit s majetkem státu	Podíl
Povodí Vltavy, státní podnik, Holečkova 3178/8, Smíchov, 15000 Praha 5	

## Způsob ochrany nemovitosti

Název
rozsáhlé chráněné území

## Seznam BPEJ

Parcela nemá evidované BPEJ.

## Omezení vlastnického práva

Nejsou evidována žádná omezení.

## Jiné zápisy

Nejsou evidovány žádné jiné zápisy.

Řízení, v rámci kterých byl k nemovitosti zapsán cenový údaj

Nemovitost je v územním obvodu, kde státní správu katastru nemovitostí ČR vykonává [Katastrální úřad pro Středočeský kraj, Katastrální pracoviště Rakovník](#).

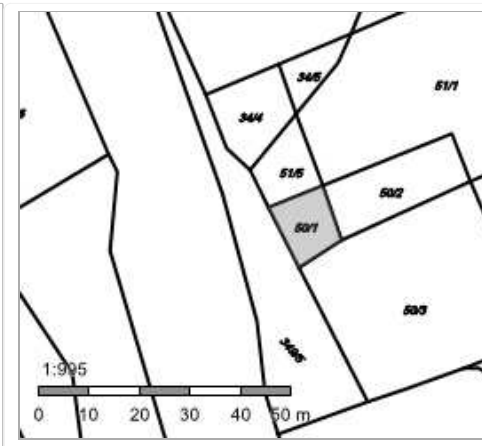
Zobrazené údaje mají informativní charakter. Platnost k 20.06.2019 13:00:00.

© 2004 - 2019 [Český úřad zeměměřický a katastrální](#), Pod sídlištěm 1800/9, Kobyličky, 18211 Praha 8  
Podání určená katastrálním úřadům a pracovištím zasílejte přímo na jejich e-mail adresu.

Verze aplikace: 5.5.5 build 0

## Informace o pozemku

Parcelní číslo:	<a href="#">50/1</a>
Obec:	<a href="#">Zbečno [542610]</a>
Katastrální území:	<a href="#">Újezd nad Zbečnem [773794]</a>
Číslo LV:	<a href="#">567</a>
Výměra [m <sup>2</sup> ]:	136
Typ parcely:	Parcela katastru nemovitostí
Mapový list:	KMD
Určení výměry:	Graficky nebo v digitalizované mapě
Způsob využití:	sportoviště a rekreační plocha
Druh pozemku:	ostatní plocha



## Vlastníci, jiní oprávnění

### Vlastnické právo

Podíl

Doubková Daniela, Újezd nad Zbečnem 69, 27024 Zbečno

## Způsob ochrany nemovitosti

### Název

rozsáhlé chráněné území

## Seznam BPEJ

Parcela nemá evidované BPEJ.

## Omezení vlastnického práva

Nejsou evidována žádná omezení.

## Jiné zápisy

### Typ

Změna číslování parcel

### Řízení, v rámci kterých byl k nemovitosti zapsán cenový údaj

Nemovitost je v územním obvodu, kde státní správu katastru nemovitostí ČR vykonává [Katastrální úřad pro Středočeský kraj, Katastrální pracoviště Rakovník](#).

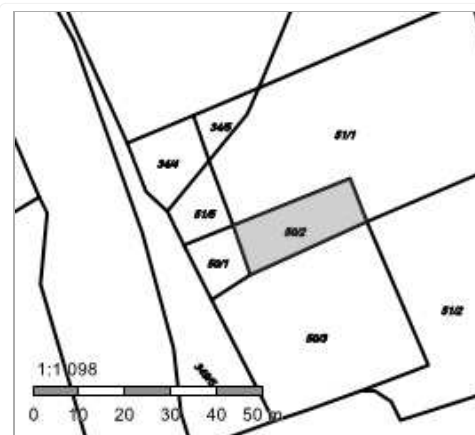
Zobrazené údaje mají informativní charakter. Platnost k 17.04.2020 15:00:00.

© 2004 - 2020 [Český úřad zeměměřický a katastrální](#), Pod sídlištěm 1800/9, Kobyličky, 18211 Praha 8  
Podání určená katastrálním úřadům a pracovištím zasílejte přímo na [jejich e-mail adresu](#).

Verze aplikace: 5.6.2 build 0

## Informace o pozemku

Parcelní číslo:	<a href="#">50/2</a>
Obec:	<a href="#">Zbečno [542610]</a>
Katastrální území:	<a href="#">Újezd nad Zbečnem [773794]</a>
Číslo LV:	<a href="#">567</a>
Výměra [m <sup>2</sup> ]:	300
Typ parcely:	Parcela katastru nemovitostí
Mapový list:	KMD
Určení výměry:	Graficky nebo v digitalizované mapě
Způsob využití:	sportoviště a rekreační plocha
Druh pozemku:	ostatní plocha



## Vlastníci, jiní oprávnění

### Vlastnické právo

Podíl

Doubková Daniela, Újezd nad Zbečnem 69, 27024 Zbečno

## Způsob ochrany nemovitosti

### Název

rozsáhlé chráněné území

## Seznam BPEJ

Parcela nemá evidované BPEJ.

## Omezení vlastnického práva

Nejsou evidována žádná omezení.

## Jiné zápisy

### Typ

Změna číslování parcel

### Řízení, v rámci kterých byl k nemovitosti zapsán cenový údaj

Nemovitost je v územním obvodu, kde státní správu katastru nemovitostí ČR vykonává [Katastrální úřad pro Středočeský kraj, Katastrální pracoviště Rakovník](#).

Zobrazené údaje mají informativní charakter. Platnost k 17.04.2020 15:00:00.

© 2004 - 2020 [Český úřad zeměměřický a katastrální](#), Pod sídlištěm 1800/9, Kobyličky, 18211 Praha 8  
Podání určená katastrálním úřadům a pracovištím zasílejte přímo na [jejich e-mail adresu](#).

Verze aplikace: 5.6.2 build 0

## Informace o pozemku

Parcelní číslo:	<a href="#">50/3</a>
Obec:	<a href="#">Zbečno [542610]</a>
Katastrální území:	<a href="#">Újezd nad Zbečnem [773794]</a>
Číslo LV:	<a href="#">149</a>
Výměra [m <sup>2</sup> ]:	1211
Typ parcely:	Parcela katastru nemovitostí
Mapový list:	KMD
Určení výměry:	Graficky nebo v digitalizované mapě
Způsob využití:	sportoviště a rekreační plocha
Druh pozemku:	ostatní plocha



## Vlastníci, jiní oprávnění

Vlastnické právo	Podíl
Malý Bohumil Ing., Jarosl. Kociána 1694, Kročehlavy, 27201 Kladno	1/2
Malý Miroslav, Smrková 524, 27361 Velká Dobrá	1/2

## Způsob ochrany nemovitosti

Název
rozsáhlé chráněné území

## Seznam BPEJ

Parcela nemá evidované BPEJ.

## Omezení vlastnického práva

Nejsou evidována žádná omezení.

## Jiné zápisy

Typ
Změna číslování parcel

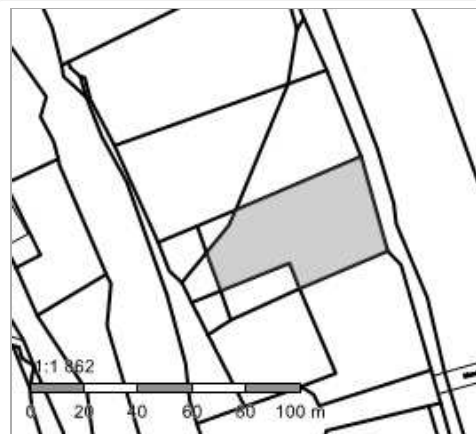
Řízení, v rámci kterých byl k nemovitosti zapsán cenový údaj

Nemovitost je v územním obvodu, kde státní správu katastru nemovitostí ČR vykonává [Katastrální úřad pro Středočeský kraj, Katastrální pracoviště Rakovník](#).

Zobrazené údaje mají informativní charakter. Platnost k 20.06.2019 13:00:00.

## Informace o pozemku

Parcelní číslo:	<a href="#">51/1</a>
Obec:	<a href="#">Zbečno [542610]</a>
Katastrální území:	<a href="#">Újezd nad Zbečnem [773794]</a>
Číslo LV:	<a href="#">567</a>
Výměra [m <sup>2</sup> ]:	1967
Typ parcely:	Parcela katastru nemovitostí
Mapový list:	KMD
Určení výměry:	Graficky nebo v digitalizované mapě
Druh pozemku:	orná půda



## Vlastníci, jiní oprávnění

### Vlastnické právo

Podíl

Doubková Daniela, Újezd nad Zbečnem 69, 27024 Zbečno

## Způsob ochrany nemovitosti

### Název

zemědělský půdní fond

rozsáhlé chráněné území

## Seznam BPEJ

### BPEJ      Výměra

[45600](#)    1967

## Omezení vlastnického práva

Nejsou evidována žádná omezení.

## Jiné zápisy

### Typ

Změna číslování parcel


### Řízení, v rámci kterých byl k nemovitosti zapsán cenový údaj

Nemovitost je v územním obvodu, kde státní správu katastru nemovitostí ČR vykonává [Katastrální úřad pro Středočeský kraj](#), [Katastrální pracoviště Rakovník](#).

Zobrazené údaje mají informativní charakter. Platnost k 17.04.2020 15:00:00.



## Informace o pozemku

Parcelní číslo:	<a href="#">51/2</a>	
Obec:	<a href="#">Zbečno [542610]</a>	
Katastrální území:	<a href="#">Újezd nad Zbečnem [773794]</a>	
Číslo LV:	<a href="#">149</a>	
Výměra [m²]:	1739	
Typ parcely:	Parcela katastru nemovitostí	
Mapový list:	KMD	
Určení výměry:	Graficky nebo v digitalizované mapě	
Druh pozemku:	orná půda	

## Vlastníci, jiní oprávnění

Vlastnické právo	Podíl
Malý Bohumil Ing., Jarosl. Kociána 1694, Kročehlavy, 27201 Kladno	1/2
Malý Miroslav, Smrková 524, 27361 Velká Dobrá	1/2

## Způsob ochrany nemovitosti

Název
zemědělský půdní fond
rozsáhlé chráněné území

## Seznam BPEJ

BPEJ	Výměra
<a href="#">45600</a>	<a href="#">1739</a>

## Omezení vlastnického práva

Nejsou evidována žádná omezení.

## Jiné zápisy

Typ
Změna číslování parcel
Řízení, v rámci kterých byl k nemovitosti zapsán cenový údaj

Nemovitost je v územním obvodu, kde státní správu katastru nemovitostí ČR vykonává [Katastrální úřad pro Středočeský kraj](#), [Katastrální pracoviště Rakovník](#)

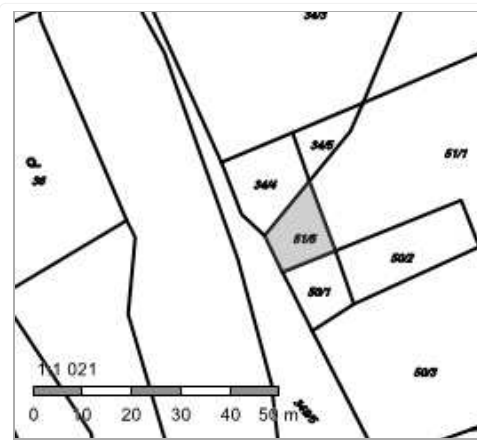
Zobrazené údaje mají informativní charakter. Platnost k 20.06.2019 13:00:00.

© 2004 - 2019 [Český úřad zeměměřický a katastrální](#), Pod sídlištěm 1800/9, Kobyličky, 18211 Praha 8  
Podání určená katastrálním úřadům a pracovištím zasílejte přímo na [jejich e-mail adresu](#).

Verze aplikace: 5.5.5 build 0

## Informace o pozemku

Parcelní číslo:	<a href="#">51/5</a>
Obec:	<a href="#">Zbečno [542610]</a>
Katastrální území:	<a href="#">Újezd nad Zbečnem [773794]</a>
Číslo LV:	<a href="#">567</a>
Výměra [m <sup>2</sup> ]:	144
Typ parcely:	Parcela katastru nemovitostí
Mapový list:	KMD
Určení výměry:	Graficky nebo v digitalizované mapě
Druh pozemku:	orná půda



## Vlastníci, jiní oprávnění

### Vlastnické právo

Podíl

Doubková Daniela, Újezd nad Zbečnem 69, 27024 Zbečno

## Způsob ochrany nemovitosti

### Název

zemědělský půdní fond

rozsáhlé chráněné území

## Seznam BPEJ

### BPEJ      Výměra

[45600](#)    144

## Omezení vlastnického práva

Nejsou evidována žádná omezení.

## Jiné zápisy

### Typ

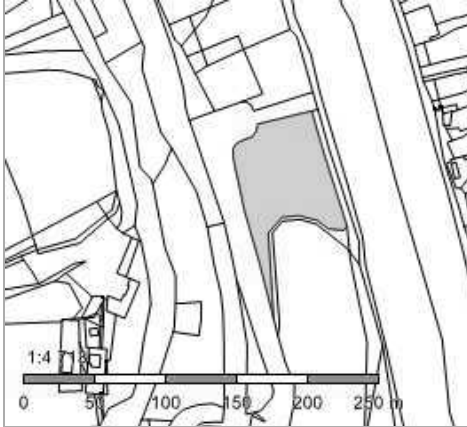
Změna číslování parcel

### Řízení, v rámci kterých byl k nemovitosti zapsán cenový údaj

Nemovitost je v územním obvodu, kde státní správu katastru nemovitostí ČR vykonává [Katastrální úřad pro Středočeský kraj](#), [Katastrální pracoviště Rakovník](#)

Zobrazené údaje mají informativní charakter. Platnost k 17.04.2020 15:00:00.

## Informace o pozemku

Parcelní číslo:	<a href="#">52/2</a>	
Obec:	<a href="#">Zbečno [542610]</a>	
Katastrální území:	<a href="#">Újezd nad Zbečnem [773794]</a>	
Číslo LV:	<a href="#">149</a>	
Výměra [m²]:	5004	
Typ parcely:	Parcela katastru nemovitostí	
Mapový list:	KMD	
Určení výměry:	Graficky nebo v digitalizované mapě	
Druh pozemku:	orná půda	

## Vlastníci, jiní oprávnění

Vlastnické právo	Podíl
Malý Bohumil Ing., Jarosl. Kociána 1694, Kročehlavy, 27201 Kladno	1/2
Malý Miroslav, Smrková 524, 27361 Velká Dobrá	1/2

## Způsob ochrany nemovitosti

Název
zemědělský půdní fond
rozsáhlé chráněné území

## Seznam BPEJ

BPEJ	Výměra
<a href="#">45600</a>	5004

## Omezení vlastnického práva

Nejsou evidována žádná omezení.

## Jiné zápisy

Nejsou evidovány žádné jiné zápisy.

Řízení, v rámci kterých byl k nemovitosti zapsán cenový údaj

Nemovitost je v územním obvodu, kde státní správu katastru nemovitostí ČR vykonává [Katastrální úřad pro Středočeský kraj](#), [Katastrální pracoviště Rakovník](#)

Zobrazené údaje mají informativní charakter. Platnost k 20.06.2019 13:00:00.

## Informace o pozemku

Parcelní číslo:	<u>58/3</u>
Obec:	<u>Zbečno [542610]</u>
Katastrální území:	<u>Újezd nad Zbečnem [773794]</u>
Číslo LV:	<u>149</u>
Výměra [m <sup>2</sup> ]:	10289
Typ parcely:	Parcela katastru nemovitostí
Mapový list:	KMD
Určení výměry:	Graficky nebo v digitalizované mapě
Druh pozemku:	orná půda



## Vlastníci, jiní oprávnění

Vlastnické právo	Podíl
Malý Bohumil Ing., Jarosl. Kociána 1694, Kročehlavy, 27201 Kladno	1/2
Malý Miroslav, Smrková 524, 27361 Velká Dobrá	1/2

## Způsob ochrany nemovitosti

### Název

zemědělský půdní fond  
rozsáhlé chráněné území

## Seznam BPEJ

BPEJ	Výměra
<u>45600</u>	10289

## Omezení vlastnického práva

Nejsou evidována žádná omezení.

## Jiné zápisy

### Typ

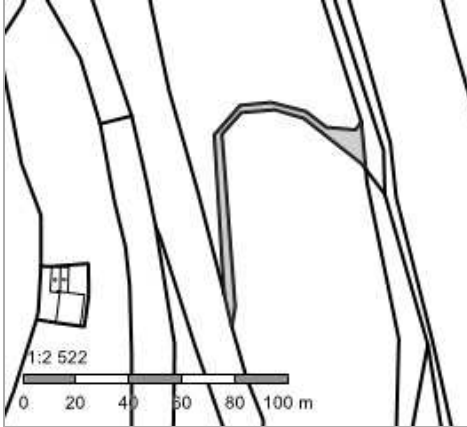
Změna číslování parcel

Řízení, v rámci kterých byl k nemovitosti zapsán cenový údaj

Nemovitost je v územním obvodu, kde státní správu katastru nemovitostí ČR vykonává [Katastrální úřad pro Středočeský kraj](#),  
[Katastrální pracoviště Rakovník](#)

Zobrazené údaje mají informativní charakter. Platnost k 08.10.2019 15:00:00.

## Informace o pozemku

Parcelní číslo:	<a href="#">58/6</a>	
Obec:	<a href="#">Zbečno [542610]</a>	
Katastrální území:	<a href="#">Újezd nad Zbečnem [773794]</a>	
Číslo LV:	<a href="#">149</a>	
Výměra [m²]:	452	
Typ parcely:	Parcela katastru nemovitostí	
Mapový list:	KMD	
Určení výměry:	Graficky nebo v digitalizované mapě	
Druh pozemku:	orná půda	

## Vlastníci, jiní oprávnění

Vlastnické právo	Podíl
Malý Bohumil Ing., Jarosl. Kociána 1694, Kročehlavy, 27201 Kladno	1/2
Malý Miroslav, Smrková 524, 27361 Velká Dobrá	1/2

## Způsob ochrany nemovitosti

Název
zemědělský půdní fond
rozsáhlé chráněné území

## Seznam BPEJ

BPEJ	Výměra
<a href="#">45600</a>	<a href="#">452</a>

## Omezení vlastnického práva

Nejsou evidována žádná omezení.

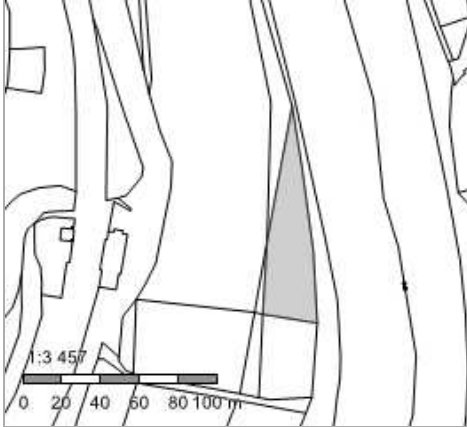
## Jiné zápisy

Typ
Změna číslování parcel
Řízení, v rámci kterých byl k nemovitosti zapsán cenový údaj

Nemovitost je v územním obvodu, kde státní správu katastru nemovitostí ČR vykonává [Katastrální úřad pro Středočeský kraj](#), [Katastrální pracoviště Rakovník](#)

Zobrazené údaje mají informativní charakter. Platnost k 07.09.2019 09:00:00.

## Informace o pozemku

Parcelní číslo:	<a href="#">59/2</a>	
Obec:	<a href="#">Zbečno [542610]</a>	
Katastrální území:	<a href="#">Újezd nad Zbečnem [773794]</a>	
Číslo LV:	<a href="#">149</a>	
Výměra [m²]:	1869	
Typ parcely:	Parcela katastru nemovitostí	
Mapový list:	KMD	
Určení výměry:	Graficky nebo v digitalizované mapě	
Druh pozemku:	trvalý travní porost	

## Vlastníci, jiní oprávnění

Vlastnické právo	Podíl
Malý Bohumil Ing., Jarosl. Kociána 1694, Kročehlavy, 27201 Kladno	1/2
Malý Miroslav, Smrková 524, 27361 Velká Dobrá	1/2

## Způsob ochrany nemovitosti

Název
zemědělský půdní fond
rozsáhlé chráněné území

## Seznam BPEJ

BPEJ	Výměra
<a href="#">45600</a>	1869

## Omezení vlastnického práva

Nejsou evidována žádná omezení.

## Jiné zápisy

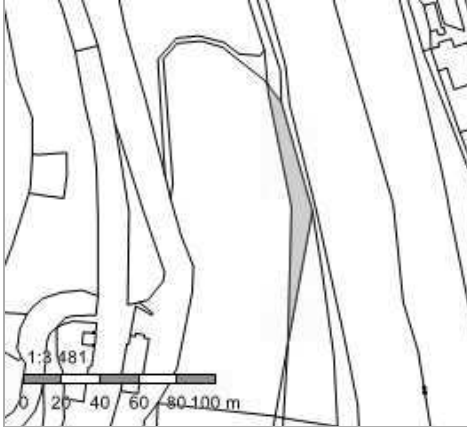
Typ
Změna číslování parcel
Řízení, v rámci kterých byl k nemovitosti zapsán cenový údaj

Nemovitost je v územním obvodu, kde státní správu katastru nemovitostí ČR vykonává [Katastrální úřad pro Středočeský kraj](#), [Katastrální pracoviště Rakovník](#)

Zobrazené údaje mají informativní charakter. Platnost k 07.09.2019 09:00:00.

## Informace o pozemku

Parcelní číslo:	<a href="#">59/3</a>
Obec:	<a href="#">Zbečno [542610]</a>
Katastrální území:	<a href="#">Újezd nad Zbečnem [773794]</a>
Číslo LV:	<a href="#">149</a>
Výměra [m <sup>2</sup> ]:	873
Typ parcely:	Parcela katastru nemovitostí
Mapový list:	KMD
Určení výměry:	Graficky nebo v digitalizované mapě
Druh pozemku:	trvalý travní porost



## Vlastníci, jiní oprávnění

Vlastnické právo	Podíl
Malý Bohumil Ing., Jarosl. Kociána 1694, Kročehlavy, 27201 Kladno	1/2
Malý Miroslav, Smrková 524, 27361 Velká Dobrá	1/2

## Způsob ochrany nemovitosti

Název
zemědělský půdní fond
rozsáhlé chráněné území

## Seznam BPEJ

BPEJ	Výměra
<a href="#">45600</a>	<a href="#">873</a>

## Omezení vlastnického práva

Nejsou evidována žádná omezení.

## Jiné zápisy

Typ
Změna číslování parcel
Řízení, v rámci kterých byl k nemovitosti zapsán cenový údaj

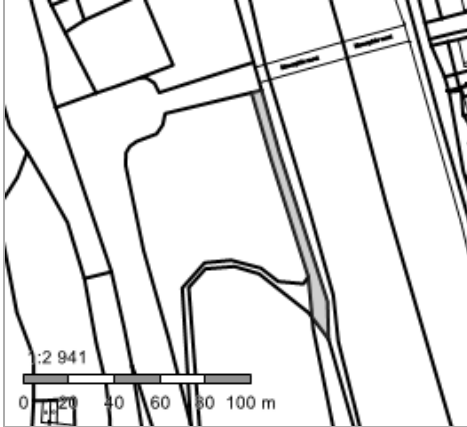
Nemovitost je v územním obvodu, kde státní správu katastru nemovitostí ČR vykonává [Katastrální úřad pro Středočeský kraj](#), [Katastrální pracoviště Rakovník](#)

Zobrazené údaje mají informativní charakter. Platnost k 08.10.2019 15:00:00.

© 2004 - 2019 [Český úřad zeměměřický a katastrální](#), Pod sídlištěm 1800/9, Kobyličky, 18211 Praha 8  
Podání určená katastrálním úřadům a pracovištím zasílejte přímo na [jejich e-mail adresu](#).

Verze aplikace: 5.5.6 build 0

## Informace o pozemku

Parcelní číslo:	<a href="#">59/4</a>	
Obec:	<a href="#">Zbečno [542610]</a>	
Katastrální území:	<a href="#">Újezd nad Zbečnem [773794]</a>	
Číslo LV:	<a href="#">149</a>	
Výměra [m²]:	519	
Typ parcely:	Parcela katastru nemovitostí	
Mapový list:	KMD	
Určení výměry:	Graficky nebo v digitalizované mapě	
Druh pozemku:	trvalý travní porost	

## Vlastníci, jiní oprávnění

Vlastnické právo	Podíl
Malý Bohumil Ing., Jarosl. Kociána 1694, Kročehlavy, 27201 Kladno	1/2
Malý Miroslav, Smrková 524, 27361 Velká Dobrá	1/2

## Způsob ochrany nemovitosti

Název
zemědělský půdní fond
rozsáhlé chráněné území

## Seznam BPEJ

BPEJ	Výměra
<a href="#">45600</a>	<a href="#">519</a>

## Omezení vlastnického práva

Nejsou evidována žádná omezení.

## Jiné zápisy

Typ
Změna číslování parcel
Řízení, v rámci kterých byl k nemovitosti zapsán cenový údaj

Nemovitost je v územním obvodu, kde státní správu katastru nemovitostí ČR vykonává [Katastrální úřad pro Středočeský kraj](#), [Katastrální pracoviště Rakovník](#)

Zobrazené údaje mají informativní charakter. Platnost k 20.06.2019 13:00:00.

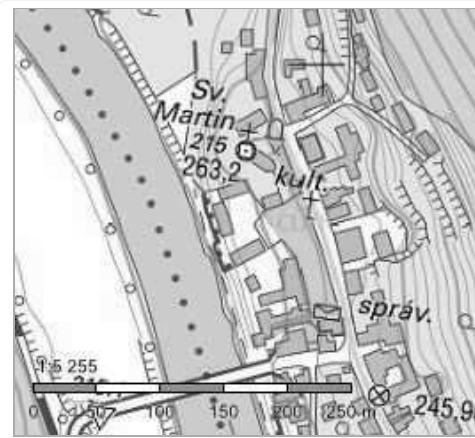
© 2004 - 2019 [Český úřad zeměměřický a katastrální](#), Pod sídlištěm 1800/9, Kobyličky, 18211 Praha 8  
Podání určená katastrálním úřadům a pracovištím zasílejte přímo na [jejich e-mail adresu](#).

Verze aplikace: 5.5.5 build 0



## Informace o pozemku

Parcelní číslo:	<u>844/1</u>
Obec:	<u>Zbečno [542610]</u>
Katastrální území:	<u>Zbečno [791377]</u>
Číslo LV:	<u>10001</u>
Výměra [m <sup>2</sup> ]:	3487
Typ parcely:	Parcela katastru nemovitostí
Mapový list:	KMD
Určení výměry:	Graficky nebo v digitalizované mapě
Způsob využití:	silnice
Druh pozemku:	ostatní plocha



## Vlastníci, jiní oprávnění

Vlastnické právo	Podíl
Obec Zbečno, č. p. 7, 27024 Zbečno	

## Způsob ochrany nemovitosti

Název
rozsáhlé chráněné území

## Seznam BPEJ

Parcela nemá evidované BPEJ.

## Omezení vlastnického práva

Typ
Věcné břemeno vedení

## Jiné zápisy

Nejsou evidovány žádné jiné zápisy.

Řízení, v rámci kterých byl k nemovitosti zapsán cenový údaj

Nemovitost je v územním obvodu, kde státní správu katastru nemovitostí ČR vykonává Katastrální úřad pro Středočeský kraj, Katastrální pracoviště Rakovník

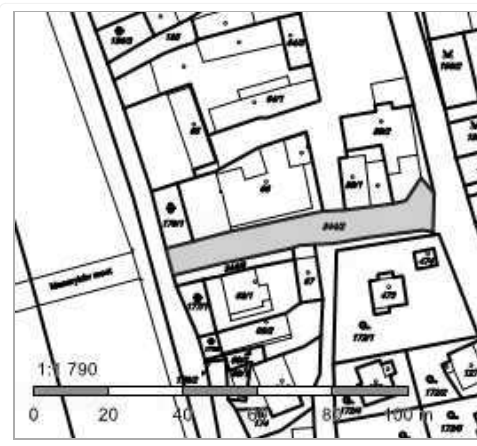
Zobrazené údaje mají informativní charakter. Platnost k 20.06.2019 13:00:00.

© 2004 - 2019 Český úřad zeměměřický a katastrální, Pod sídlištěm 1800/9, Kobyličky, 18211 Praha 8  
Podání určená katastrálním úřadům a pracovištím zasílejte přímo na jejich e-mail adresu.

Verze aplikace: 5.5.5 build 0

## Informace o pozemku

Parcelní číslo:	<a href="#">844/2</a>
Obec:	<a href="#">Zbečno [542610]</a>
Katastrální území:	<a href="#">Zbečno [791377]</a>
Číslo LV:	<a href="#">10001</a>
Výměra [m <sup>2</sup> ]:	582
Typ parcely:	Parcela katastru nemovitostí
Mapový list:	KMD
Určení výměry:	Graficky nebo v digitalizované mapě
Způsob využití:	silnice
Druh pozemku:	ostatní plocha



## Vlastníci, jiní oprávnění

Vlastnické právo	Podíl
Obec Zbečno, č. p. 7, 27024 Zbečno	

## Způsob ochrany nemovitosti

Název
rozsáhlé chráněné území

## Seznam BPEJ

Parcela nemá evidované BPEJ.

## Omezení vlastnického práva

Nejsou evidována žádná omezení.

## Jiné zápisy

Nejsou evidovány žádné jiné zápisy.

Řízení, v rámci kterých byl k nemovitosti zapsán cenový údaj

Nemovitost je v územním obvodu, kde státní správu katastru nemovitostí ČR vykonává [Katastrální úřad pro Středočeský kraj, Katastrální pracoviště Rakovník](#).

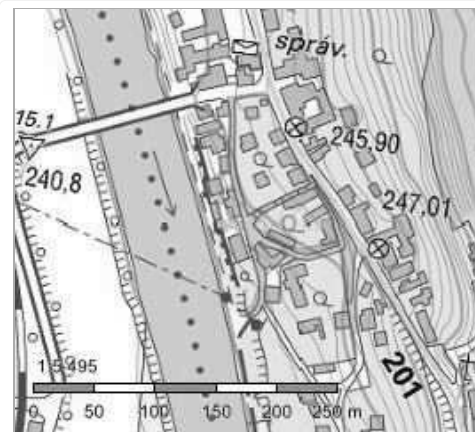
Zobrazené údaje mají informativní charakter. Platnost k 20.06.2019 13:00:00.

© 2004 - 2019 [Český úřad zeměměřický a katastrální](#), Pod sídlištěm 1800/9, Kobylisy, 18211 Praha 8  
Podání určená katastrálním úřadům a pracovištím zasílejte přímo na [jejich e-mail adresu](#).

Verze aplikace: 5.5.5 build 0

## Informace o pozemku

Parcelní číslo:	844/3
Obec:	Zbečno [542610]
Katastrální území:	Zbečno [791377]
Číslo LV:	10001
Výměra [m <sup>2</sup> ]:	3476
Typ parcely:	Parcela katastru nemovitostí
Mapový list:	KMD
Určení výměry:	Graficky nebo v digitalizované mapě
Způsob využití:	ostatní komunikace
Druh pozemku:	ostatní plocha



## Vlastníci, jiní oprávnění

Vlastnické právo	Podíl
Obec Zbečno, č. p. 7, 27024 Zbečno	

## Způsob ochrany nemovitosti

Název
rozsáhlé chráněné území

## Seznam BPEJ

Parcela nemá evidované BPEJ.

## Omezení vlastnického práva

Nejsou evidována žádná omezení.

## Jiné zápisy

Typ
Změna výměr obnovou operátu

Řízení, v rámci kterých byl k nemovitosti zapsán cenový údaj

Nemovitost je v územním obvodu, kde státní správu katastru nemovitostí ČR vykonává [Katastrální úřad pro Středočeský kraj, Katastrální pracoviště Rakovník](#).

Zobrazené údaje mají informativní charakter. Platnost k 20.06.2019 13:00:00.

## Informace o pozemku

Parcelní číslo:	<a href="#">911/1</a>
Obec:	<a href="#">Zbečno [542610]</a>
Katastrální území:	<a href="#">Zbečno [791377]</a>
Číslo LV:	<a href="#">556</a>
Výměra [m <sup>2</sup> ]:	76184
Typ parcely:	Parcela katastru nemovitostí
Mapový list:	KMD
Určení výměry:	Graficky nebo v digitalizované mapě
Způsob využití:	koryto vodního toku přirozené nebo upravené
Druh pozemku:	vodní plocha



## Vlastníci, jiní oprávnění

Vlastnické právo	Podíl
Česká republika,	
Právo hospodařit s majetkem státu	Podíl
Povodí Vltavy, státní podnik, Holečkova 3178/8, Smíchov, 15000 Praha 5	

## Způsob ochrany nemovitosti

Název
rozsáhlé chráněné území

## Seznam BPEJ

Parcela nemá evidované BPEJ.

## Omezení vlastnického práva

Nejsou evidována žádná omezení.

## Jiné zápisy

Nejsou evidovány žádné jiné zápisy.

Řízení, v rámci kterých byl k nemovitosti zapsán cenový údaj

Nemovitost je v územním obvodu, kde státní správu katastru nemovitostí ČR vykonává [Katastrální úřad pro Středočeský kraj, Katastrální pracoviště Rakovník](#).

Zobrazené údaje mají informativní charakter. Platnost k 20.06.2019 13:00:00.

© 2004 - 2019 [Český úřad zeměměřický a katastrální](#), Pod sídlištěm 1800/9, Kobyličky, 18211 Praha 8  
Podání určená katastrálními úřady a pracovišti zasílejte přímo na jejich e-mail adresu.

Verze aplikace: 5.5.5 build 0

## Informace o pozemku

Parcelní číslo:	<u>911/6</u>
Obec:	<u>Zbečno [542610]</u>
Katastrální území:	<u>Zbečno [791377]</u>
Číslo LV:	<u>10001</u>
Výměra [m <sup>2</sup> ]:	6781
Typ parcely:	Parcela katastru nemovitostí
Mapový list:	KMD
Určení výměry:	Graficky nebo v digitalizované mapě
Způsob využití:	neplodná půda
Druh pozemku:	ostatní plocha



## Vlastníci, jiní oprávnění

Vlastnické právo	Podíl
Obec Zbečno, č. p. 7, 27024 Zbečno	

## Způsob ochrany nemovitosti

Název
rozsáhlé chráněné území

## Seznam BPEJ

Parcela nemá evidované BPEJ.

## Omezení vlastnického práva

Nejsou evidována žádná omezení.

## Jiné zápisy

Nejsou evidovány žádné jiné zápisy.

Řízení, v rámci kterých byl k nemovitosti zapsán cenový údaj

Nemovitost je v územním obvodu, kde státní správu katastru nemovitostí ČR vykonává [Katastrální úřad pro Středočeský kraj](#), [Katastrální pracoviště Rakovník](#)

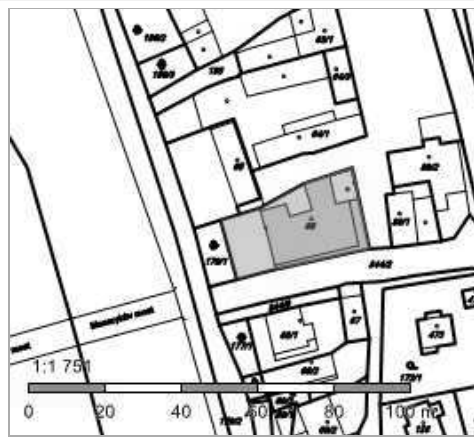
Zobrazené údaje mají informativní charakter. Platnost k 20.06.2019 13:00:00.

© 2004 - 2019 Český úřad zeměměřický a katastrální, Pod sídlištěm 1800/9, Kobyličky, 18211 Praha 8  
Podání určená katastrálním úřadům a pracovištím zasílejte přímo na [jejich e-mail adresu](#).

Verze aplikace: 5.5.5 build 0

## Informace o pozemku

Parcelní číslo:	<a href="#">st. 66</a>
Obec:	<a href="#">Zbečno [542610]</a>
Katastrální území:	<a href="#">Zbečno [791377]</a>
Číslo LV:	<a href="#">470</a>
Výměra [m <sup>2</sup> ]:	655
Typ parcely:	Parcela katastru nemovitostí
Mapový list:	KMD
Určení výměry:	Graficky nebo v digitalizované mapě
Druh pozemku:	zastavěná plocha a nádvoří



## Součástí je stavba

Budova s číslem popisným:	<a href="#">Zbečno [191370]</a> ; č. p. 27; objekt k bydlení
Stavba stojí na pozemku:	p. č. <a href="#">st. 66</a>
Stavební objekt:	<a href="#">č. p. 27</a>
Adresní místa:	<a href="#">č. p. 27</a>

## Vlastníci, jiní oprávnění

Vlastnické právo	Podíl
John Karel, Újezd nad Zbečnem 1, 27024 Zbečno	

## Způsob ochrany nemovitosti

Název
rozsáhlé chráněné území

## Seznam BPEJ

Parcela nemá evidované BPEJ.

## Omezení vlastnického práva

Typ
Věcné břemeno užívání

## Jiné zápisy

Nejsou evidovány žádné jiné zápisy.

Řízení, v rámci kterých byl k nemovitosti zapsán cenový údaj

Nemovitost je v územním obvodu, kde státní správu katastru nemovitostí ČR vykonává [Katastrální úřad pro Středočeský kraj, Katastrální pracoviště Rakovník](#).

Zobrazené údaje mají informativní charakter. Platnost k 20.06.2019 13:00:00.