

Akce:

III/2334 VŠETATY, MOST EV. Č. 2334-1 PŘES ODPAD Z RYBNÍKA – PD

Objednatel:

**KRAJSKÁ SPRÁVA A ÚDRŽBA SILNIC
STŘEDOČESKÉHO KRAJE**
ZBOROVSKÁ 11, 150 21 PRAHA 5



Souřadnicový systém: S-JTSK
Výškový systém: Bpv

DOKUMENTACE K PDPS

Generální projektant:

SATRA, SPOL. S R. O.
SOKOLSKÁ 32, 120 00, PRAHA 2



Číslo zakázky:

18 381 00

HIP:

Ing. David DVOŘÁČEK

+420 720 951 172

Schválil:

Ing. Václav HVÍZDAL

+420 226 206 171

Zodp. projektant:

Ing. David DVOŘÁČEK

+420 720 951 172

Tech. kontrola:

Ing. Kamil PEJCHAL

+420 602 619 785

Vypracoval:

Ing. Patrik PODŠKUBKA

+420 601 129 595



Praha 4, Bezová 1658, 147 14
tel: +420 244062215 fax: +420 244461038

Objednatel:

KSÚS

Obec:

Všetaty u Rakovníka

Kraj:

Středočeský

Akce:

III/2334 VŠETATY, MOST EV. Č. 2334-1 PŘES ODPAD Z RYBNÍKA – PD

Objekt:

Datum

Stupeň

05/2021

PDPS

Souprava

Č. přílohy

Příloha:

IDENTIFIKACE POZEMKŮ

4



DOTČENÉ ÚZEMNÍ JEDNOTKY

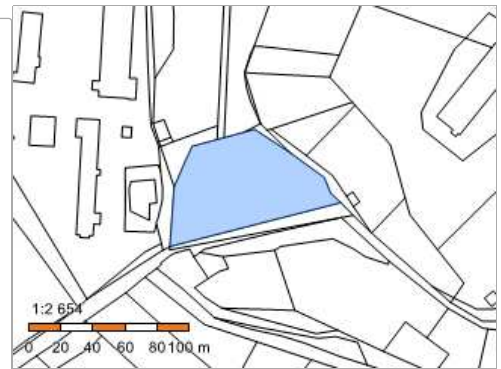
Kraj	Obec	Kat. území	Kat. pracoviště
Středočeský	Všetaty [542598]	Všetaty u Rakovníka [787493]	Rakovník

DOTČENÉ LV

Kat. území	List vlastnictví	Vlastník [Právo hospodařit]
Všetaty u Rakovníka [787493]	259	Farmářský statek Všetaty s.r.o., Vítkovická 3257/7, Moravská Ostrava, 70200 Ostrava
	337	Frantzen Slavíková Hana, Pařížská 129/24, Josefov, 11000 Praha 1
	358	Středočeský kraj, Zborovská 81/11, Smíchov, 15000 Praha 5 [Krajská správa a údržba silnic Středočeského kraje, příspěvková organizace, Zborovská 81/11, Smíchov, 15000 Praha 5]
	10001	Obec Všetaty, č. p. 81, 27021 Všetaty
	10002	Česká republika [Státní pozemkový úřad, Husinecká 1024/11a, Žižkov, 13000 Praha 3]

Informace o pozemku

Parcelní číslo:	142/4 
Obec:	Všetaty [542598] 
Katastrální území:	Všetaty u Rakovníka [787493]
Číslo LV:	259
Výměra [m ²]:	4772
Typ parcely:	Parcela katastru nemovitostí
Mapový list:	
Určení výměry:	Graficky nebo v digitalizované mapě
Způsob využití:	rybník
Druh pozemku:	vodní plocha



Vlastníci, jiní oprávnění

Vlastnické právo

Podíl

Farmářský statek Všetaty s.r.o., Vítkovická 3257/7, Moravská Ostrava, 70200 Ostrava

Způsob ochrany nemovitosti

Nejsou evidovány žádné způsoby ochrany.

Seznam BPEJ

Parcela nemá evidované BPEJ.


Omezení vlastnického práva

Nejsou evidována žádná omezení.

Jiné zápisy

Nejsou evidovány žádné jiné zápisy.

Řízení, v rámci kterých byl k nemovitosti zapsán cenový údaj

Nemovitost je v územním obvodu, kde státní správu katastru nemovitostí ČR vykonává [Katastrální úřad pro Středočeský kraj, Katastrální pracoviště Rakovník](#) 

Zobrazené údaje mají informativní charakter. Platnost dat k 22.01.2021 10:00.

Informace o pozemku

Parcelní číslo:	527
Obec:	Všetaty [542598]
Katastrální území:	Všetaty u Rakovníka [787493]
Číslo LV:	337
Výměra [m ²]:	215
Typ parcely:	Parcela katastru nemovitostí
Mapový list:	
Určení výměry:	Graficky nebo v digitalizované mapě
Druh pozemku:	ovocný sad



Vlastníci, jiní oprávnění

Vlastnické právo	Podíl
Frantzen Slavíková Hana, Pařížská 129/24, Josefov, 11000 Praha 1	

Způsob ochrany nemovitosti

Název
chráněná krajinná oblast - II.-IV.zóna
zemědělský půdní fond

Seznam BPEJ

Parcela nemá evidované BPEJ.

Omezení vlastnického práva

Nejsou evidována žádná omezení.

Jiné zápisy

Nejsou evidovány žádné jiné zápisy.

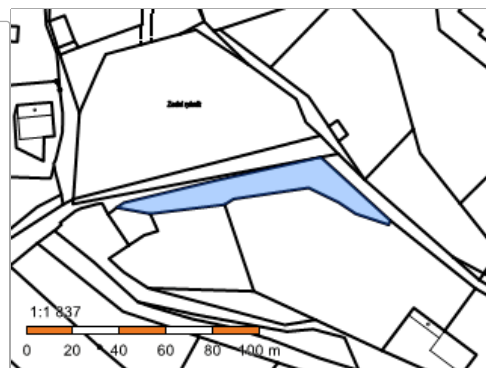
↗ Řízení, v rámci kterých byl k nemovitosti zapsán cenový údaj

Nemovitost je v územním obvodu, kde státní správu katastru nemovitostí ČR vykonává [Katastrální úřad pro Středočeský kraj, Katastrální pracoviště Rakovník](#)

Zobrazené údaje mají informativní charakter. Platnost dat k 22.01.2021 12:00.

Informace o pozemku

Parcelní číslo:	473/4 ↗
Obec:	Všetaty [542598] ↗
Katastrální území:	Všetaty u Rakovníka [787493]
Číslo LV:	337
Výměra [m ²]:	1047
Typ parcely:	Parcela katastru nemovitostí
Mapový list:	
Určení výměry:	Graficky nebo v digitalizované mapě
Způsob využití:	silnice
Druh pozemku:	ostatní plocha



Vlastníci, jiní oprávnění

Vlastnické právo

Podíl

Frantzen Slavíková Hana, Pařížská 129/24, Josefov, 11000 Praha 1

Způsob ochrany nemovitosti

Název

chráněná krajinná oblast - II.-IV.zóna

Seznam BPEJ

Parcela nemá evidované BPEJ.

Omezení vlastnického práva

Nejsou evidována žádná omezení.

Jiné zápisy

Nejsou evidovány žádné jiné zápisy.

↗ Řízení, v rámci kterých byl k nemovitosti zapsán cenový údaj

Více informací k cenovým údajům naleznete v aplikaci.

Nemovitost je v územním obvodu, kde státní správu katastru nemovitostí ČR vykonává [Katastrální úřad pro Středočeský kraj, Katastrální pracoviště Rakovník](#) ↗

Zobrazené údaje mají informativní charakter. Platnost dat k 22.01.2021 12:00.

Informace o pozemku

Parcelní číslo:	142/5
Obec:	Všetaty [542598]
Katastrální území:	Všetaty u Rakovníka [787493]
Číslo LV:	358
Výměra [m ²]:	639
Typ parcely:	Parcela katastru nemovitostí
Mapový list:	
Určení výměry:	Graficky nebo v digitalizované mapě
Způsob využití:	rybník
Druh pozemku:	vodní plocha



Vlastníci, jiní oprávnění

Vlastnické právo	Podíl
Středočeský kraj, Zborovská 81/11, Smíchov, 15000 Praha 5	
Hospodaření se svěřeným majetkem kraje	Podíl
Krajská správa a údržba silnic Středočeského kraje, příspěvková organizace, Zborovská 81/11, Smíchov, 15000 Praha 5	

Způsob ochrany nemovitosti

Název
rozsáhlé chráněné území

Seznam BPEJ

Parcela nemá evidované BPEJ.

Omezení vlastnického práva

Nejsou evidována žádná omezení.

Jiné zápisy

Typ
Změna číslování parcel

↗ Řízení, v rámci kterých byl k nemovitosti zapsán cenový údaj

Nemovitost je v územním obvodu, kde státní správu katastru nemovitostí ČR vykonává [Katastrální úřad pro Středočeský kraj, Katastrální pracoviště Rakovník](#)

Zobrazené údaje mají informativní charakter. Platnost dat k 22.01.2021 12:00.

Informace o pozemku

Parcelní číslo:	473/7
Obec:	Všetaty [542598]
Katastrální území:	Všetaty u Rakovníka [787493]
Číslo LV:	358
Výměra [m ²]:	13798
Typ parcely:	Parcela katastru nemovitostí
Mapový list:	
Určení výměry:	Graficky nebo v digitalizované mapě
Způsob využití:	silnice
Druh pozemku:	ostatní plocha



Vlastníci, jiní oprávnění

Vlastnické právo	Podíl
Středočeský kraj, Zborovská 81/11, Smíchov, 15000 Praha 5	
Hospodaření se svěřeným majetkem kraje	Podíl
Krajská správa a údržba silnic Středočeského kraje, příspěvková organizace, Zborovská 81/11, Smíchov, 15000 Praha 5	

Způsob ochrany nemovitosti

Název
rozsáhlé chráněné území

Seznam BPEJ

Parcela nemá evidované BPEJ.

Omezení vlastnického práva

Typ
Věcné břemeno (podle listiny)

Jiné zápisy

Typ
Změna číslování parcel

➦ Řízení, v rámci kterých byl k nemovitosti zapsán cenový údaj

Nemovitost je v územním obvodu, kde státní správu katastru nemovitostí ČR vykonává [Katastrální úřad pro Středočeský kraj, Katastrální pracoviště Rakovník](#)

Zobrazené údaje mají informativní charakter. Platnost dat k 22.01.2021 12:00.

Informace o pozemku

Parcelní číslo:	83/1 ↗
Obec:	Všetaty [542598] ↗
Katastrální území:	Všetaty u Rakovníka [787493]
Číslo LV:	10001
Výměra [m ²]:	2088
Typ parcely:	Parcela katastru nemovitostí
Mapový list:	
Určení výměry:	Graficky nebo v digitalizované mapě
Způsob využití:	ostatní komunikace
Druh pozemku:	ostatní plocha



Vlastníci, jiní oprávnění

Vlastnické právo	Podíl
Obec Všetaty, č. p. 81, 27021 Všetaty	

Způsob ochrany nemovitosti

Název
chráněná krajinná oblast - II.-IV.zóna

Seznam BPEJ

Parcela nemá evidované BPEJ.

Omezení vlastnického práva

Typ
Věcné břemeno (podle listiny)

Jiné zápisy

Typ
Změna výměr obnovou operátu

↗ Řízení, v rámci kterých byl k nemovitosti zapsán cenový údaj

Nemovitost je v územním obvodu, kde státní správu katastru nemovitostí ČR vykonává [Katastrální úřad pro Středočeský kraj, Katastrální pracoviště Rakovník](#) ↗

Zobrazené údaje mají informativní charakter. Platnost dat k 22.01.2021 12:00.

Informace o pozemku

Parcelní číslo:	475/1
Obec:	Všetaty [542598]
Katastrální území:	Všetaty u Rakovníka [787493]
Číslo LV:	10001
Výměra [m ²]:	2307
Typ parcely:	Parcela katastru nemovitostí
Mapový list:	
Určení výměry:	Graficky nebo v digitalizované mapě
Druh pozemku:	orná půda



Vlastníci, jiní oprávnění

Vlastnické právo	Podíl
Obec Všetaty, č. p. 81, 27021 Všetaty	

Způsob ochrany nemovitosti

Název
zemědělský půdní fond

Seznam BPEJ

BPEJ	Výměra
40210	1167
45600	678
42611	462

Omezení vlastnického práva

Nejsou evidována žádná omezení.

Jiné zápisy



Nejsou evidovány žádné jiné zápisy.

↗ **Řízení, v rámci kterých byl k nemovitosti zapsán cenový údaj**

Nemovitost je v územním obvodu, kde státní správu katastru nemovitostí ČR vykonává [Katastrální úřad pro Středočeský kraj, Katastrální pracoviště Rakovník](#)

Zobrazené údaje mají informativní charakter. Platnost dat k 22.01.2021 10:00.

Informace o pozemku

Parcelní číslo:	495/1 
Obec:	Všetaty [542598] 
Katastrální území:	Všetaty u Rakovníka [787493]
Číslo LV:	10001
Výměra [m ²]:	1774
Typ parcely:	Parcela katastru nemovitostí
Mapový list:	
Určení výměry:	Graficky nebo v digitalizované mapě
Způsob využití:	koryto vodního toku přirozené nebo upravené
Druh pozemku:	vodní plocha



Vlastníci, jiní oprávnění

Vlastnické právo

Podíl

Obec Všetaty, č. p. 81, 27021 Všetaty

Způsob ochrany nemovitosti

Název

chráněná krajinná oblast - II.-IV.zóna

Seznam BPEJ

Parcela nemá evidované BPEJ.

Omezení vlastnického práva

Typ


Věcné břemeno (podle listiny)

Jiné zápisy

Nejsou evidovány žádné jiné zápisy.



Řízení, v rámci kterých byl k nemovitosti zapsán cenový údaj

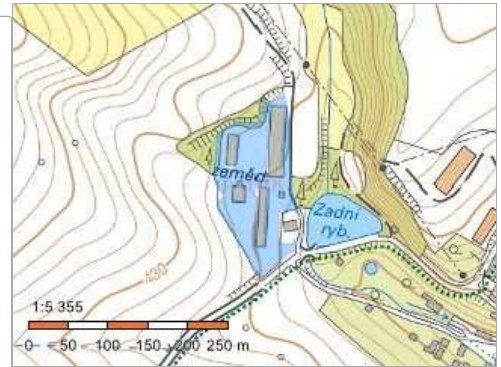
Více informací k cenovým údajům naleznete v k aplikaci.

Nemovitost je v územním obvodu, kde státní správu katastru nemovitostí ČR vykonává [Katastrální úřad pro Středočeský kraj, Katastrální pracoviště Rakovník](#) 

Zobrazené údaje mají informativní charakter. Platnost dat k 22.01.2021 12:00.

Informace o pozemku

Parcelní číslo:	149/1 
Obec:	Všetaty [542598] 
Katastrální území:	Všetaty u Rakovníka [787493]
Číslo LV:	10002
Výměra [m ²]:	11671
Typ parcely:	Parcela katastru nemovitostí
Mapový list:	
Určení výměry:	Graficky nebo v digitalizované mapě
Způsob využití:	manipulační plocha
Druh pozemku:	ostatní plocha



Vlastníci, jiní oprávnění

Vlastnické právo	Podíl
Česká republika,	
Příslušnost hospodařit s majetkem státu	Podíl
Státní pozemkový úřad, Husinecká 1024/11a, Žižkov, 13000 Praha 3	

Způsob ochrany nemovitosti

Název
rozsáhlé chráněné území

Seznam BPEJ

Parcela nemá evidované BPEJ.


Omezení vlastnického práva

Typ
Věcné břemeno (podle listiny)

Jiné zápisy

Nejsou evidovány žádné jiné zápisy.

📌 **Řízení, v rámci kterých byl k nemovitosti zapsán cenový údaj**

Nemovitost je v územním obvodu, kde státní správu katastru nemovitostí ČR vykonává [Katastrální úřad pro Středočeský kraj, Katastrální pracoviště Rakovník](#) 

Zobrazené údaje mají informativní charakter. Platnost dat k 22.01.2021 12:00.

Informace o pozemku

Parcelní číslo:	149/30 ↗
Obec:	Všetaty [542598] ↗
Katastrální území:	Všetaty u Rakovníka [787493]
Číslo LV:	10002
Výměra [m ²]:	140
Typ parcely:	Parcela katastru nemovitostí
Mapový list:	
Určení výměry:	Graficky nebo v digitalizované mapě
Způsob využití:	silnice
Druh pozemku:	ostatní plocha



Vlastníci, jiní oprávnění

Vlastnické právo	Podíl
Česká republika,	
Příslušnost hospodařit s majetkem státu	Podíl
Státní pozemkový úřad, Husinecká 1024/11a, Žižkov, 13000 Praha 3	

Způsob ochrany nemovitosti

Nejsou evidovány žádné způsoby ochrany.

Seznam BPEJ

Parcela nemá evidované BPEJ.

Omezení vlastnického práva

Typ
Věcné břemeno (podle listiny)

Jiné zápisy

Nejsou evidovány žádné jiné zápisy.

↗ **Řízení, v rámci kterých byl k nemovitosti zapsán cenový údaj**

Nemovitost je v územním obvodu, kde státní správu katastru nemovitostí ČR vykonává [Katastrální úřad pro Středočeský kraj, Katastrální pracoviště Rakovník](#) ↗

Zobrazené údaje mají informativní charakter. Platnost dat k 22.01.2021 12:00.