



Č.	Datum	Popis	Vypracoval	Schválil
REVIZE				

Souřadnicový systém S-JTSK, Výškový systém Bpv

<p>Objednatel:</p> <p>Krajská správa a údržba silnic Středočeského kraje, příspěvková organizace Zborovská 81/11, 150 21 Praha 5</p>	
---	--

<p>Zhotovitel:</p> <p>Sdružení NOVA zastoupené jediným společníkem Valbek, spol. s r.o. se sídlem Vaňurova 505/17, 460 07 Liberec středisko Praha V Olšínách 2300/75, 100 00 Praha 10 č. smlouvy zhotovitele: 20PH01024</p>	
--	---

<p>Navrhl/vypracoval:</p> <p>Ing. Štěpán Hlaváč</p>	<p>Zodpovědný projektant:</p> <p>Ing. Pavel Paška</p>	<p>Podzhotovitel:</p>  <p>4roads s.r.o. Slunná 541/27 162 00 Praha 6</p>
<p>Technická kontrola:</p> <p>Ing. Pavel Paška</p>	<p>Hlavní inženýr projektu:</p> <p>Ing. Karel Fazekas, Ph.D.</p>	

Kraj: Středočeský kraj	Čís.sm.obj.:	S-2681/00066001/2020
Katastrální území: Zbenické Zlákovice, Dolní Lišnice, Solenice	Čís.akce:	20063
<p>Akce:</p> <p>Rekonstrukce silnic u hráze VD Orlík, 1.etapa</p>	Datum:	11/2022
	Stupeň:	PDPS
	Formát:	A4
	Měřítko:	-
	Číslo kopie:	Číslo přílohy:
<p>Příloha:</p> <p>Záznamy z výrobních výborů</p>		E.1

Záznam jednání

Interní / Inte

Projekt	Rekonstrukce silnic u hráze VD Orlík - PD	Projekt číslo	20063
Předmět	Výrobní výbor č. 1	Datum	13/04/2022
Místo konání	Zasedací místnost KSUS, p.o., Žižkova 1 Říčany		
Účastníci	Dle prezenční listiny		

Zaznamenal: Fazekas	Rozdělovník: všem přítomným, Hanuš, Semerád, Čermák
------------------------	--

Text záznamu:

- 1) Byl svolán 1. výrobní výbor k akci Rekonstrukce silnic u hráze VD Orlík – PD, jehož primární náplní byla časová koordinace investičních akcí.
- 2) Vzhledem k podmínkám platného ÚR a SP je nutné zajištění přístupu k hrázi VD Orlík a hotelu Solenic. Tyto podmínky lze splnit pouze při časové koordinaci všech akcí, viz níže:
 - Aktuálně probíhající realizace bezpečnostního přelivu VD Orlík, dle stávajícího harmonogramu je počítáno s uzavírkou silnice přes korunu hráze od 5.3. 2024 do 14.10. 2025
 - 2024 – 2030 modernizace vodní elektrárny - výměna turbín, částečná úprava na přečerpávací provoz, s půlroční přestávkou v roce 2027
 - od roku 2032 modernizace vodní elektrárny – výměna transformátorů
 - Vybudování místa pro překládku na dolní vodě – přesný termín zatím nebyl stanoven
 - Vybudování místa pro překládku na horní vodě – přesný termín zatím nebyl stanoven

Předpokládaný orientační harmonogram investic ČEZ a.s. a PVL je přílohou tohoto záznamu z jednání.

- 3) Aktuálně bude probíhat VD-ZDS na Projekt KSUS p.o. Rekonstrukce silnic u hráze VD Orlík (1.5. 2022 – konec roku 2022 včetně dokončení výkupů pozemků, dořešení nájemních smluv a SoSB).

Vzhledem k výše uvedenému předpokladu investičních akcí a možnostem zajištění financování, je možné realizovat první polovinu akce Rekonstrukce silnic u hráze VD Orlík (SO 101) v úseku III/11822 od Solenic po křižovatku s III/0046. Při realizaci této etapy zůstává zachován přístup pro veškerou dopravu a těžkou techniku od silnice I/4 (výhledově D4 MÚK Těchařovice) na hráz.

Začátek realizace této části bude závislý na zajištění financování a výběru zhotovitele. Lze ale předpokládat realizaci v horizontu stavební sezóny 2023.

Druhá část od křižovatky III/11822 x III/0046 bude možná až po dokončení rekonstrukce přelivu na VD Orlík, tedy nejdříve ve stavební sezóně 2026, v zajištění financování a výběru dodavatele.

- 4) Z tohoto důvodu bylo na jednání rozhodnuto, že aktuální VD-ZDS bude probíhat pouze na první části úseku kolem SO 101, tedy na úseku III/11822 od Solenic po křižovatku s III/0046. Zhotovitel PD předloží návrh rozdělení plnění smlouvy.

- 5) Zástupci ČEZ a.s./EDUII dále informovali o plánované schůzce ohledně přípravy a financování investičních záměrů spojených s novými jadernými zdroji. O výsledku schůzky a případné úpravě harmonogramu budou přítomní informovat. Přítomní se dále shodli, že rekonstrukce stávajících komunikací III/11822 a III/0046 je žádoucí nejen s ohledem na budoucí přepravu těžkých komponent na dostavbu JETE, ale i pro dopravu komponent na další investice na VD Orlík.

V době před uzávěrkou tohoto záznamu z jednání proběhlo dne 20.4. na MD ČR jednání, mimo jiné ve věci možnosti zajištění finančních prostředků pro realizaci první části úpravy komunikace III/11822 od Solenic po křižovátku s III/0046. Na jednání byl vysvětlen důvod a naléhavost zajištění finančních prostředků pro realizaci ve stavební sezoně 03/2023 – 03/2024, a to v předpokládané výši cca 80 – 100 mil. Kč v CÚ prvního pololetí 2021. Bylo dohodnuto, že EDUII připraví pro interní jednání na MD podkladový materiál, který bude také uplatněn v rámci jednání na MPO dne 3.5.2022 za účasti MD. V případě kladného projednání bude na základě výsledku jednání a zpracovaných podkladů zpracován a uplatněn záměr na financování z prostředků SFDI. Bylo upozorněno na nutnost rozhodnutí nejpozději do 06/2022 s ohledem na zpracování PDPS pro první část a následně dokumentů pro výběrové řízení na výběr dodavatele. O dalším průběhu a výsledcích bude EDUII průběžně prostřednictvím 4roads informovat.

- 6) PVL aktuálně zpracovává projekty DÚR a EIA na výstavbu překladiště pod VD Orlík a v horní vodě u hráze. V rámci přípravy VD-ZDS bude provedena koordinační schůzka s projektantem akce a zástupcem PVL ke koordinaci navazujících přeložek a úprav kabelových vedení v dolní vodě.
- 7) Pro přehlednost aktuálního vývoje projektu Rekonstrukce silnic u hráze VD Orlík projektant zašle formou přílohy zápisu veškerá správní rozhodnutí týkající se akce. Jedná se o:
- Pravomocné územní rozhodnutí č.j. 1581/2018 – 20/M vč. povolení ke kácení
 - Prodloužení územního rozhodnutí č.j. 685/2021/MIL/SU-4/M
 - Pravomocné územní rozhodnutí o dělení pozemků č.j. 423/2021/MIL/SU-3/M
 - Pravomocné stavební povolení (vodoprávní) č.j. MeUPB 64539/2021
 - Pravomocné stavební povolení (silniční správní) č.j. MeUPB 99009/2021
- 8) Další výrobní výbor bude svolán dle potřeby a domluvy operativně, nejpozději po zahájení prací na VD-ZDS dle SoD.

Zápis z jednání se považuje za odsouhlasený, pokud vůči němu do pěti pracovních dnů od jeho vydání nevznesou zúčastněné strany žádné námítky na e-mail karel.fazekas@4roads.cz

Tento zápis je rozesílán pouze elektronickou formou.

Prezenční listina



4roads s.r.o.
Slunná 541/27
162 00 Praha 6 - Střešovice
IČ: 063 27 354
www.4roads.cz

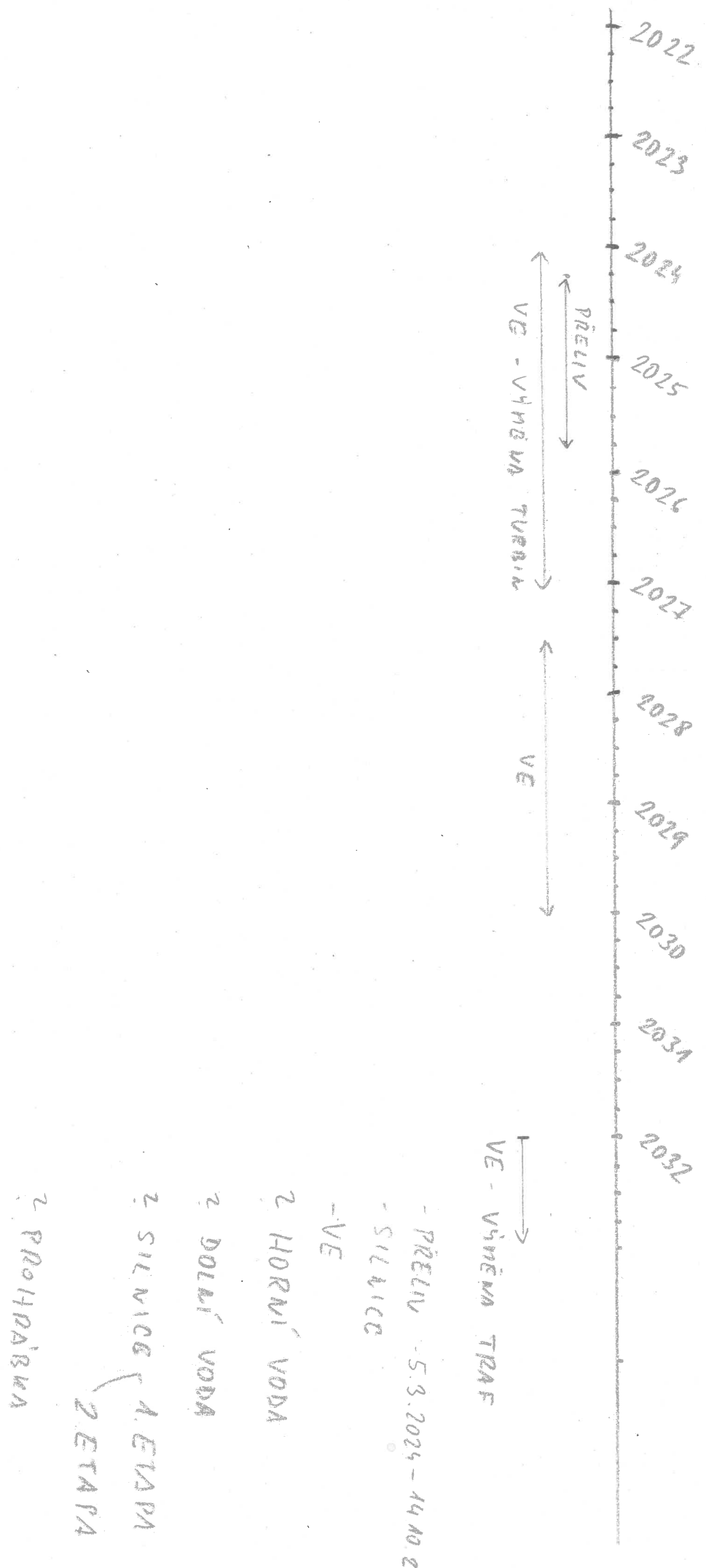
Datum	Čas	Výrobní výbor	Místo konání
13.04.2022	8:30	1	Zasedací místnost KSUS p.o., Žižkova 1, Říčany

Název akce:

Rekonstrukce silnic u hráze VD Orlík VD-ZDS

[illegible]

ORLÍK



Obecní úřad Milín, stavební úřad

11. května 27, Milín

Č.j: 1581/2018 - 20/M
Vyřizuje: Renata Melicharová
E-mail: sumilin@volny.cz
Telefon: 318 691 173

Milín, dne: 26.2.2019



**OBECNÍ ÚŘAD MILÍN,
STAVEBNÍ ÚŘAD**

Toto rozhodnutí nabylo právní moci dne: 29.4.2019

a je vykonatelné

Vyznačeno dne: 26.-08-2019

Podpis: [Signature]

ÚZEMNÍ ROZHODNUTÍ

Obecní úřad Milín, stavební úřad, jako stavební úřad příslušný dle § 13 odst. 1 písm. e) zákona č. 183/2006 Sb., o územním plánování a stavebním řádu, ve znění pozdějších předpisů (dále jen "stavební zákon"), rozhodl ve věci žádosti o vydání územního rozhodnutí o umístění stavby: **Příprava opatření na DI pro přepravu NTK pro VJZ ETE - Rekonstrukce silnic u hráze VD Orlík** na pozemcích pozemkové parcely parcelní číslo 32/8, 32/9, 32/106 v katastrálním území Zbenické Zlakovice, pozemkové parcely parcelní číslo 72/3, 72/12, 72/11, 72/1, 109/2, 109/1, 111/2, 116/2, 116/1, 134/18, 134/16, 134/2, 134/17, 140/4, 140/8, 142/3, 142/12, 142/1, 142/11, 142/2, 142/4 v katastrálním území Dolní Líšnice, pozemkové parcely parcelní číslo 145/2, 145/3 a 284/11 v katastrálním území Solenice, kterou podal subjekt **Středočeský kraj** (IČO - 70891095), Zborovská 11, 150 21 Praha 5 Smíchov takto:

I.

Podle § 8, odst. 6 zákona č. 114/1992 Sb., o ochraně přírody a krajiny, ve znění pozdějších předpisů v souladu s § 4 odst. 2 písm. a) stavebního zákona ve znění pozdějších novel, ve znění § 149, odst. 1 zákona č. 500/2004 Sb., správní řád, vydává

povolení ke kácení dřevin rostoucích mimo les

dle návrhu kácení v PD – viz tabulka kácení při dodržení těchto podmínek:

1. Termín kácení se doporučuje v období vegetačního klidu, tj. od 1. listopadu do 31. března běžného roku a to s ohledem na hnízdění ptactva.
2. Náhradní výsadba se v tomto případě neukládá.

II.

Podle § 79 a § 92 odst. 1 stavebního zákona a § 9 vyhlášky č. 503/2006 Sb., o podrobnější úpravě územního rozhodování, územního opatření a stavebního řádu, ve znění pozdějších předpisů vydává

územní rozhodnutí o umístění stavby

pro stavbu:

Příprava opatření na DI pro přepravu NTK pro VJZ ETE - Rekonstrukce silnic u hráze VD Orlík

na pozemcích pozemkové parcely parcelní číslo 32/8, 32/9, 32/106 v katastrálním území Zbenické Zlakovice, pozemkové parcely parcelní číslo 72/3, 72/12, 72/11, 72/1, 109/2, 109/1, 111/2, 116/2, 116/1, 134/18, 134/16, 134/2, 134/17, 140/4, 140/8, 142/3, 142/12, 142/1, 142/11, 142/2, 142/4 v katastrálním území Dolní Líšnice, pozemkové parcely parcelní číslo 145/2, 145/3 a 284/11 v katastrálním území Solenice.

Stavba bude obsahovat:

Jedná o rekonstrukci - stavební úpravy stávajících silnic na levém břehu Vltavy pod hrází VD Orlík mimo zastavěná území okolních obcí. Je navržena z důvodu umožnění průjezdu nadměrných nákladů pro dopravu JT Temelín. Trasa je vedena po stávajících silničních pozemcích s rozšířením do okolních převážně zalesněných pozemků.

Řešený úsek začíná na křižovatce komunikace III/11822 u lávky přes Vltavu na konec obce Solenice a přes křižovatku ve stávající ose podél Lišnického potoka na křižovatku se silnicí III/0046. Po té vede úsek dál rovněž ve stávající ose až ke koruně hráze VD Orlík. Součástí trasy jsou sjezdy na účelové komunikace a přeložka účelové komunikace vedoucí k hotelu Solenice. Celková délka úseku je 2,270 km.

Vymezení území dotčeného vlivy stavby:

Záměr je z velké části umístěn v nezastavěném území, na dopravních plochách, plochách určených k plnění funkcí lesa a v ploše zeleně – vyhovující z hlediska funkční naplně.

Předmětná stavba obsahuje:

SO 020 Příprava území

SO 025 Úprava skalních výchozů

SO 101 Silnice III/11822

SO 102 Silnice III/0046

SO 151 Úprava účelové komunikace

SO 251 Opěrná zeď v km 0,182-0,500

SO 252 Opěrná zeď u křižovatky III/11822 a III/0046

SO 253 Opěrná zeď v km 0,125-0,570

SO 254 Opěrná zeď v km 0,653-1,030

SO 255 Opěrná zeď v km 1,125-1,196

SO 256 Opěrná zeď u Hotelu Kostínek

SO 257 Opěrná zeď na účelové komunikaci

SO 301 Dešťová kanalizace

SO 302 Odvodnění účelové komunikace

SO 341 Úprava vodovodů ve správě Povodí Vltavy

SO 341 Úprava vodovodů ve správě Obce Solenice

SO 401 Ochrana kabelů NN

SO 431 Přeložka VO - PVL v obci Solenice

SO 432 Přeložka VO - PVL

SO 451 Přeložka vedení CETIN

SO 452 Přeložka vedení TELCO

SO 865 Oplocení

Pro umístění a projektovou přípravu stavby se stanoví tyto podmínky:

1. Stavba(y) bude umístěna na pozemku(cích) pozemkové parcely parcelní číslo 32/8, 32/9, 32/106 v katastrálním území Zbenické Zlakovice, pozemkové parcely parcelní číslo 72/3, 72/12, 72/11, 72/1, 109/2, 109/1, 111/2, 116/2, 116/1, 134/18, 134/16, 134/2, 134/17, 140/4, 140/8, 142/3, 142/12, 142/1, 142/11, 142/2, 142/4 v katastrálním území Dolní Líšnice, pozemkové parcely parcelní číslo 145/2, 145/3 a 284/11 v katastrálním území Solenice dle zakreslení v situaci, která je grafickou přílohou tohoto rozhodnutí a obdrží ji navrhovatel. Nedílnou součástí rozhodnutí je záborový elaborát trvalého a dočasného záboru pozemků (tvořil již přílohu oznámení o zahájení řízení).

2. Před započítáním zemních prací je nutno požádat správce dotčených inženýrských sítí o přesné vytýčení tras podzemních vedení na pozemcích pozemkové parcely parcelní číslo 32/8, 32/9, 32/106 v katastrálním území Zbenické Zlakovice, pozemkové parcely parcelní číslo 72/3, 72/12, 72/11, 72/1, 109/2, 109/1, 111/2, 116/2, 116/1, 134/18, 134/16, 134/2, 134/17, 140/4, 140/8, 142/3, 142/12, 142/1, 142/11, 142/2, 142/4 v katastrálním území Dolní Líšnice, pozemkové parcely parcelní číslo 145/2, 145/3 a 284/11 v katastrálním území Solenice. Podmínky stanovené jednotlivými správci musí být respektovány. Pokud by při provádění prací byl zjištěn výskyt neznámého podzemního vedení, musí být o tom neprodleně uvědomen majitel tohoto vedení, který stanoví další podmínky pro provádění prací.

3. Dodržet podmínky uvedené ve vyjádřeních a stanoviscích:

MěÚ Příbram, odbor ŽP ze dne 27. 11. 2018 pod č.j.: MeUPB103087/2018/OZP/Kor

- stavebník po provedeném územním popř. sloučeném územním a stavebním řízení požádá MěÚ Příbram, odbor ŽP, jako příslušný orgán státní správy lesů o trvalé odnětí pozemků určených k plnění funkcí lesa pod

nově budovanými stavbami podle § 13 lesního zákona;

- stavebník po provedeném stavebním řízení požádá MěÚ Příbram, odbor ŽP, jako příslušný orgán státní správy lesů o dočasné odnětí pozemků určených k plnění funkcí lesa podle § 13 lesního zákona, které budou využívány při realizaci stavby;

Ústav archeologické památkové péče středních Čech ze dne 16. 11. 2018 pod zn. 5060/2018 a ze dne 19. 2. 2019 pod zn. 586/2019;

Syrakus, z.s. ze dne 12. 12. 2018 pod č.j.: SYR-369-2018 a ze dne 28. 1. 2019 pod č.j.: SYR-034-2019;

Lesy ČR, Lesní závod Konopiště s.p. ze dne 11. 12. 2018 pod č.j.: LCR006/004058/2018; KSÚS ze dne 13. 12. 2018 pod č.j.: 4809/18/KSUS/BNT/POH;

Česká telekomunikační infrastruktura a.s., ze dne 27. 12. 2018 a ze dne 28. 1. 2019 pod zn. 9/2019-POS-PB;

ČEZ Distribuce, a.s. ze dne 20. 11. 2018 pod zn. 1101415979/2018 a 14. 12. 2018 pod zn. O3A18 0000 34574;

ČEPS, a.s. ze dne 20. 12. 2018 pod zn. 1359/18/KOC/Ro/5;

Povodí Vltavy, s.p. ze dne 28. 1. 2019 pod zn. 5673/2019-242/Ma.

4. Pozemky, popř. stavby, dotčené shora uvedenou stavbou budou po jejím dokončení uvedeny do původního stavu, případné škody budou vlastníkům uhrazeny investorem stavby.

Účastníci řízení podle § 27 odst. 1 zákona č. 500/2004 Sb., správní řád, ve znění pozdějších předpisů (dále jen "správní řád"):

Středočeský kraj (IČO - 70891095), Zborovská 11, 150 21 Praha 5 Smíchov.

I.

Odůvodnění

Obecní úřad Milín, stavební úřad obdržel závazné souhlasné stanovisko orgánu ochrany přírody a krajiny ke kácení dřevin rostoucích mimo les, ze kterých vyplynulo, že během řízení nebyly zjištěny podstatné skutečnosti bránící souhlasu ke kácení dřevin, není znám výskyt zvláště chráněných druhů na pozemcích dotčených stavbou, přesto upozornil, že v případě zjištění výskytu zvláště chráněných druhů rostlin či živočichů (zejm. obojživelníků) na lokalitě před stavbou či během stavby je investor povinen zajistit si výjimku podle § 56 zákona u Krajského úřadu Středočeského kraje, odbor ŽP a zemědělství. Orgán ochrany přírody dospěl k závěru, že realizací tohoto stavebního záměru nedojde k ohrožení ekologicko – stabilizační funkce předmětných významných krajinných prvků.

Z důvodu ochrany dřevin doporučujeme veškeré práce v blízkosti stromů a keřů provádět v souladu s normou ČSN 83 9061 Technologie vegetačních úprav v krajině – Ochrana stromů, porostů a vegetačních ploch při stavebních pracích.

Obecní úřad Milín, stavební úřad v průběhu řízení neshledal důvody bránící vydání tohoto povolení ke kácení dřevin rostoucích mimo les, rozhodl proto způsobem uvedeným ve výroku.

II.

Odůvodnění

Obecní úřad Milín, stavební úřad obdržel dne 27.12.2018 žádost o vydání územního rozhodnutí o umístění stavby.

Obecní úřad Milín, stavební úřad opatřením ze dne 18.1.2019 oznámil v souladu s ustanovením § 87 odst. 1 stavebního zákona zahájení územního řízení o umístění stavby a vzhledem k tomu, že mu jsou dobře známy poměry v území a žádost poskytuje dostatečný podklad pro posouzení záměru, upustil v souladu s ustanovením § 87 odst. 1 stavebního zákona od ústního jednání a stanovil lhůtu pro uplatnění námitek účastníků řízení a závazných stanovisek dotčených orgánů do 15 kalendářních dnů ode dne doručení tohoto oznámení.

Vypořádání s námitkami účastníků řízení:

S námitkou, kterou vznesl dne 19.2.2019 Petr Beneš, V hůrkách 2091/23, Praha - Stodůlky, 158 00 Praha a která zněla, cit.:

„Jsem vlastník pozemku 284/11 v k. ú. Solenice. Odvolávám se z důvodu neřešení křivd bývalého režimu a z tohoto důvodu nemám žádný důvod řešit toto řízení o umístění stavby. V žádném případě nesouhlasím s umístění stavby na mém pozemku a nedávám souhlas se vstupem na můj pozemek.

Tímto žádám o směnu dotčeného pozemku a sousedního pozemku p.č. 145/1, za část pozemku p.č. 344 v k.ú. Větrov u Solenic, který nám byl odcizen za bývalého režimu. Tento návrh mimosoudního vyrovnání jsme navrhovali již před 11 lety. Úřad pro zastupování státu s tím nesouhlasil a došlo k soudnímu sporu, který po velké frašce vyhrál tento úřad. Tento úřad neprofesionálně a arogantně hájil zájmy státu, ale nijak nepřemýšlel, že se jeho jednání může v budoucnu obrátit proti státu a jeho zájmům. Z jeho jednání dodnes obec Solenice nemůže udělat rekonstrukci přírodního vodovodu do obce. Z minulosti pozemku se dá dohledat, že má příbuzná p. Pravdová v roce 1948 směnila po žádosti státu pozemku v této lokalitě s tím, že musela doplatit státu výměru, která jí byla nabídnuta navíc. Po deseti letech v r. 1958 došlo k nucenému výkupu tohoto pozemku, kdy jí stát zaplatit pouze polovinu ceny, kterou p. Pravdová zaplatila v roce 1948. Nikdy se nesmírím s těmito křivdami, které měli být v demokratickém státě řešeny, ač jsme směnu pozemků navrhovali. Nabídli jsme státu cca 3000 m2 výměnou za 800 m2 zahrady, kterou stát v r. 1987 za donucovacích okolností získal od příbuzné p. Vlčkové. Dělán velice nerad problémy, ale chci jednou provždy vyřešit tento problém, ať ho v budoucnu nemusí řešit mí potomci. Na směně pozemků by profitovala i obec Solenice se svým vodovodem. Pokud tento problém chce řešit Středočeský kraj, jako objednatel stavby, jsem připraven k jednání.“,

se stavební úřad vypořádal takto:

Nevyhovuje se - uvedené „odvolání“ stavební úřad vyhodnotil jako námitku a tak, jak je uvedeno, jedná se o nevyřešení křivd bývalého režimu. Stavební úřad posuzuje záměr dle stavebního zákona a prováděcích předpisů, kde řešení „křivd bývalého režimu“ nemá v daných paragrafech tohoto zákona oporu – neřeší je. Souhlas vlastníka pozemku k umístění navrhovaného stavebního záměru na jeho pozemku se u veřejně prospěšné stavby dopravní infrastruktury nedokládá – viz cit.:

Stavební zákon § 184a

(3) Souhlas se nedokládá, je-li pro získání potřebných práv k pozemku nebo stavbě pro požadovaný stavební záměr nebo opatření stanoven účel vyvlastnění zákonem.

Zákon č. 416/2009 Sb. o urychlení dopravní, vodní a energetické infrastruktury a infrastruktury elektronických komunikací § 3

(1) Pro odejmutí nebo omezení práv k pozemkům nebo stavbám potřebným pro uskutečnění dopravní, vodní a energetické infrastruktury a infrastruktury elektronických komunikací platí zákon o vyvlastnění, pokud tento zákon nestanoví jinak.

S námitkou, kterou vznesla dne 6.2.2019 JUDr. Ivana Syrůčková, Plzeňská 232/4, Smíchov, 150 00 Praha 5 a která zněla cit.: ...“ nutnost zajistit možnost odvozu dřevní hmoty z kalamitní těžby dřeva z pozemku parc. č. 32/14 v k. ú. Zbenické Zlakovice dotčeného předmětnou stavbou“,

se stavební úřad vypořádal takto:

Vyhovuje se - bude umožněno – řešeno a popsáno v dalším stupni PD, popř. osobním jednáním provádějící firmy s vlastníkem pozemku.

S námitkou, kterou vznesla Obec Bohostice dne 5. 2. 2019 a Obec Solenice dne 6. 2. 2019 pod č.j.: SOL-074/201 a která se týkala: konkrétních omezení provozu na komunikacích v souvislosti s navrhovanou stavbou - záměrem,

se stavební úřad vypořádal takto:

Vyhovuje se - bude řešeno a popsáno v dalším stupni PD, popř. po výběru zhotovitele stavby a konkrétních místních podmínkách v době realizace záměru;

další, které se týkaly: položení nového živichného povrchu na stávající komunikace ještě před zahájením tohoto stavebního záměru, pro který se vydává toto územní rozhodnutí,

se stavební úřad vypořádal takto:

Nevyhovuje se – tak, jak již vyplývá z Průvodní zprávy, příloha A nejsou tyto úseky předmětem veřejné zakázky, rozšíření zakázky není možné z důvodu zákona č. 134/2016 Sb., o zadávání veřejných zakázek, který by byl tímto rozšířením předmětu plnění porušen. V případě přetrvání požadavku je toto

možné řešit jako samostatnou zakázku obce a její obsah může být předmětem dalšího jednání. Opravy a údržba používaných komunikací v průběhu provádění stavebního záměru jsou ošetřeny opatřením uvedeným v podmínce č. 4 tohoto rozhodnutí.

S námitkou, kterou vznesla **Obec Solenice dne 11. 1. 2019 pod č.j.: SOL-942/2018** a která se týkala: vytěžené dřevní hmoty na pozemcích v majetku Obce Solenice, se stavební úřad vypořádal takto:

Vyhovuje se - bude umožněno – řešeno a popsáno v dalším stupni PD.

Vyhodnocení připomínek veřejnosti:

V průběhu řízení nebyly vzneseny žádné připomínky.

Stanovení okruhu účastníků řízení:

Při vymezování okruhu účastníků řízení dospěl Obecní úřad Milín, stavební úřad k závěru, že právní postavení účastníka řízení v souladu s ustanovením § 85 stavebního zákona v daném případě přísluší (vedle žadatele a obce, na jejímž území má být požadovaný záměr uskutečněn) pouze vlastníkům pozemků nebo staveb, na kterých má být požadovaný záměr uskutečněn, a dále osobám, jejichž vlastnické nebo jiné věcné právo k sousedním stavbám anebo sousedním pozemkům nebo stavbám na nich může být územním rozhodnutím přímo dotčeno a vlastníkům anebo správcům stávajících toků vedení technické a dopravní infrastruktury, dotčených předmětnou stavbou. Vlastnictví ani jiná práva k dalším (vzdálenějším) nemovitostem nemohou být tímto rozhodnutím přímo dotčena.

Platná PÚR stavební záměr neřeší. Platné územní plány jsou v souladu s vydanými ZÚR. Cíle a úkoly územního plánování jsou obsaženy a vyjádřeny platnými ÚP.

Stavba podléhá Usnesení Vlády České republiky ze dne 23. 10. 2017 č. 739 O přípravě opatření na dopravní infrastrukturu využitelných pro přepravu nadrozměrných a těžkých komponent nezbytných pro realizaci nových jaderných zdrojů v lokalitě Temelín a Dukovany.

Stavba splňuje podmínky uvedené v § 1 odst. 2 zákona č. 416/2009 Sb. o urychlení dopravní, vodní a energetické infrastruktury a infrastruktury elektronických komunikací, ve znění pozdějších předpisů - jedná se o veřejně prospěšnou stavbu dopravní infrastruktury.

Souhlasné závazné stanovisko ke kácení dřevin rostoucích mimo les dle návrhu kácení v PD vydáno Obecním úřadem v Bohoticích dne 25. 1. 2019 pod č.j.: 23/19 a Obecním úřadem v Solenicích dne 31. 1. 2019 pod č.j.: SOL-028/2019.

Souhlas závazným stanoviskem k umístění výše uvedené stavby na pozemku parc. č. 72/1 v k. ú. Dolní Líšnice určenému k plnění funkcí lesa a do 50 m od pozemků určeným k plnění funkcí lesa vydaným MěÚ Příbram, odbor ŽP ze dne 27. 11. 2018 pod č.j.: MeUPB103087/2018/OZP/Kor.

Obecní úřad Milín, stavební úřad v průběhu územního řízení o umístění stavby posoudil žádost o vydání územního rozhodnutí o umístění stavby z hledisek uvedených v § 90 stavebního zákona, projednal ji s účastníky řízení a s dotčenými orgány a posoudil shromážděná stanoviska.

Obecní úřad Milín, stavební úřad v průběhu územního řízení o umístění stavby neshledal důvody bránící vydání tohoto rozhodnutí, rozhodl proto způsobem uvedeným ve výroku.

Toto územní rozhodnutí platí dva roky ode dne nabytí právní moci.

Územní rozhodnutí nepozbývá platnosti

a) bylo-li na základě žádosti podané v době jeho platnosti vydáno pravomocné stavební povolení nebo jiné obdobné rozhodnutí podle tohoto zákona nebo zvláštních právních předpisů, nebo nabyli-li v době jeho platnosti právních účinků souhlas s provedením ohlášeného stavebního záměru,

b) bylo-li v době jeho platnosti započato s využitím území pro stanovený účel v případech, kdy se povolovací rozhodnutí nebo jiný úkon nevydává,

c) vzniklo-li na základě oznámení stavebního záměru posouzeného autorizovaným inspektorem podaného v době platnosti právo stavební záměr realizovat, nebo

d) byla-li na základě návrhu veřejnoprávní smlouvy nahrazující stavební povolení podaného v době jeho platnosti uzavřena tato veřejnoprávní smlouva a tato veřejnoprávní smlouva nabyla účinnosti.

Územní rozhodnutí pozbývá platnosti též dnem, kdy stavební úřad obdržel sdělení žadatele, že upustil od záměru, ke kterému se rozhodnutí vztahuje; to neplatí, byla-li realizace záměru již zahájena.

Seznam všech účastníků řízení:

1.SčV Praha 10, Petr Beneš, ČEPS, a.s., Česká telekomunikační infrastruktura a.s., ČEZ Distribuce, a. s., ČEZ, a. s., Vodní elektrárny, Josef Kohn, Krajská správa a údržba silnic Středočeského kraje, Lesy České republiky, s. p., Lesní závod Konopiště, Lesy České republiky, s.p., Jana Nebřenská, Obec BOHOSTICE, OBEC SOLENICE, Policie ČR - DI, Povodí Vltavy, státní podnik, Barbora Samohelová Scheinerová, Jiří Scheiner, Středočeský kraj, Syrakus a Ústav archeologické památkové péče středních Čech, příspěvková organizace.

I.

Poučení

Proti tomuto rozhodnutí mohou účastníci řízení podat odvolání ve lhůtě 15 dnů ode dne jeho oznámení; prvním dnem lhůty je den následující po dni oznámení rozhodnutí. Odvolání se podává u zdejšího úřadu a rozhoduje o něm Krajský úřad Středočeského kraje, Praha.

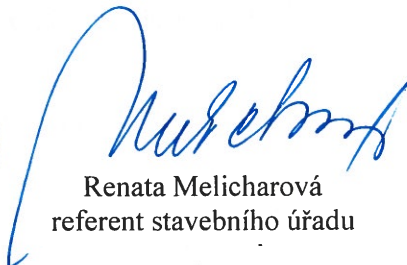
II.

Poučení

Proti tomuto rozhodnutí mohou účastníci řízení podat odvolání ve lhůtě 15 dnů ode dne jeho oznámení; prvním dnem lhůty je den následující po dni oznámení rozhodnutí. Odvolání se podává u zdejšího úřadu a rozhoduje o něm Krajský úřad Středočeského kraje, Praha

U objektů, které nepodléhají vydání stavebního povolení, stavebník předloží stavebnímu úřadu spolu s ohlášením dokončené stavby údaje určující polohu definičního bodu stavby a adresního místa, dokumentaci skutečného provedení stavby, pokud při jejím provádění došlo k nepodstatným odchylkám oproti ověřené projektové dokumentaci. Jde-li o stavbu technické nebo dopravní infrastruktury, předloží dokumentaci geodetické části skutečného provedení stavby. Pokud je stavba předmětem evidence v katastru nemovitostí nebo její výstavbou dochází k rozdělení pozemku, doloží stavebník též geometrický plán. Pokud se stavba nachází na území obce, která vede technickou mapu obce a pro účely jejího vedení vydala obecně závaznou vyhlášku, stavebník rovněž doloží doklad o tom, že příslušnému obecnímu úřadu byly ohlášeny a doloženy změny týkající se obsahu technické mapy obce.




Renata Melicharová
referent stavebního úřadu

Rozdělovník

Účastníci řízení - Doručení jednotlivě:

Žadatel

STŘEDOČESKÝ KRAJ, Zborovská 11, 150 21 Praha 5 Smíchov, *prostřednictvím zástupce: IBH spol. s r.o., Poděbradova 3178, 272 01 Kladno 1*

Vlastníci pozemků, na kterých bude záměr umístěn

Petr Beneš, V hůrkách 2091/23, Praha - Stodůlky, 158 00 Praha

Josef Kohn, Matoušova 515/12, Praha - Smíchov, 150 00 Praha, *prostřednictvím zástupce: JUDr. Antonín Janák, advokát, náměstí T. G. Masaryka 142, Příbram I, 261 01 Příbram 1*

Krajská správa a údržba silnic Středočeského kraje, Zborovská 81/11, Smíchov, 150 00 Praha 5

Lesy České republiky, s.p., Přemyslova 1106/19, Nový Hradec Králové, 500 08 Hradec Králové 8

OBEC BOHOSTICE, Bohostice 55, 262 31 Milín

OBEC SOLENICE, Solenice 37, 262 63 Kamýk nad Vltavou

Povodí Vltavy, státní podnik, Holečkova 3178/8, Smíchov, 150 00 Praha 5

Barbora Samohelová Scheinerová, Holečkova 1230/62, Praha - Smíchov, 150 00 Praha,

prostřednictvím zástupce: JUDr. Ivana Syrůčková, Plzeňská 232/4, Smíchov, 150 00 Praha 5

Jiří Scheiner, Komárovská 282/39, Praha - Horní Počernice, 193 00 Praha

Vlastníci sousedních pozemků

Jana Nebřenská, Poděbradská 573/158, Praha - Hloubětín, 198 00 Praha

Správci sítí+ostatní

1.SčV Praha 10, Ke Kablu 971/1, Hostivař, 102 00 Praha 102

ČEPS, a.s., Elektrárenská 774/2, Michle, 101 00 Praha 101

Česká telekomunikační infrastruktura a.s., Olšanská 2681/6, Žižkov, 130 00 Praha 3

ČEZ Distribuce, a. s., Teplická 874/8, Děčín IV-Podmokly, 405 02 Děčín 2

ČEZ, a. s., Vodní elektrárny, Prof. Lista 329, 252 07 Štěchovice

Lesy České republiky, s. p., Lesní závod Konopiště, Konopiště 12, 256 01 Benešov u Prahy

Policie ČR - DI, Žezická 498, 261 23 Příbram V - Zdaboř

Syrakus, Havlíčkova 1026/6, Nové Město, 110 00 Praha 1

Ústav archeologické památkové péče středních Čech, příspěvková organizace, Nad olšinami 448/3, Strašnice, 100 00 Praha 10

Dotčené orgány (doručení jednotlivě):

Hasičský záchranný sbor Středočeského kraje, Jana Palacha 1970, 272 01 Kladno 1

Krajská hygienická stanice Středočeského kraje se sídlem v Praze, Dittrichova 329/17, Nové Město, 120 00 Praha 2

Městský úřad Příbram - odbor životního prostředí, Tyršova 108, 261 19 Příbram I

Městský úřad Příbram, samostatné oddělení silničního hospodářství, Tyršova 108, Příbram I, 261 01 Příbram I

Městský úřad Příbram, stavební úřad a územní plánování, památková péče, Tyršova 108, 261 19 Příbram

Městský úřad Příbram, úřad územního plánování, Tyršova 108, 261 19 Příbram

spis

Přílohy:

pro navrhovatele (po právní moci)

- ověřená dokumentace k ÚR

Obecní úřad Milín, stavební úřad

11. května 27, Milín

Č.j: 685/2021/MIL/SU-4/M
Vyřizuje: Renata Melicharová
E-mail: sumilin@volny.cz
Telefon: 318 691 173

Milín, dne: 2.7.2021

ROZHODNUTÍ

Obecní úřad Milín, stavební úřad, jako stavební úřad příslušný dle § 13 odst. 1 písm. e) zákona č. 183/2006 Sb., o územním plánování a stavebním řádu, ve znění pozdějších předpisů (dále jen "stavební zákon"), rozhodl ve věci žádosti o prodloužení platnosti územního rozhodnutí o umístění stavby:

Příprava opatření na DI pro přepravu NTK pro VJZ ETE - rekonstrukce silnic u hráze VD Orlík

na pozemcích pozemkové parcely parcelní číslo 32/8, 32/9, 32/106 v katastrálním území Zbenické Zlakovice, pozemkové parcely parcelní číslo 72/3, 72/12, 72/11, 72/1, 109/2, 109/1, 111/2, 116/2, 116/1, 134/18, 134/16, 134/2, 134/17, 140/4, 140/8, 142/3, 142/12, 142/1, 142/11, 142/2, 142/4 v katastrálním území Dolní Líšnice, pozemkové parcely parcelní číslo 145/2, 145/3 a 284/11 v katastrálním území Solenice, kterou podaly **Středočeský kraj** (IČO - 70891095), Zborovská 81/11, Praha - Smíchov, 150 00 Praha a **Krajská správa a údržba silnic Středočeského kraje, příspěvková organizace** (IČO - 00066001), Zborovská 81/11, Praha - Smíchov, 150 00 Praha takto:

Podle § 93 odst. 3 stavebního zákona se platnost územního rozhodnutí o umístění stavby, vydaného pod č. j. 1581/2018 - 20/M ze dne 26. 2. 2019, spis. zn. 1581/2018

prodlužuje

31. 7. 2023.

Účastníci řízení podle § 27 odst. 1 zákona č. 500/2004 Sb., správní řád, ve znění pozdějších předpisů (dále jen "správní řád"):

Krajská správa a údržba silnic Středočeského kraje, příspěvková organizace (IČO - 00066001), Zborovská 81/11, Praha - Smíchov, 150 00 Praha
Středočeský kraj (IČO - 70891095), Zborovská 81/11, Praha - Smíchov, 150 00 Praha.

Odůvodnění

Obecní úřad Milín, stavební úřad obdržel dne 26.5.2021 žádost o prodloužení platnosti územního rozhodnutí o umístění stavby.

Obecní úřad Milín, stavební úřad, opatřením ze dne 26. 5. 2021 oznámil v souladu s ustanovením § 87 odst. 1 stavebního zákona zahájení řízení o prodloužení platnosti územního rozhodnutí o umístění stavby, a jelikož jsou mu dobře známy poměry v území a žádost poskytuje dostatečný podklad pro posouzení záměru, upustil ve smyslu § 87 odst. 1 stavebního zákona od ústního jednání. Závazná stanoviska dotčených orgánů podle § 4 odst. 4 stavebního zákona a námítky účastníků řízení mohly být uplatněny ve stanovené lhůtě 15 kalendářních dnů ode dne doručení tohoto oznámení, jinak se k nim nepřihlíží.

Stanovení okruhu účastníků řízení:

Při vymezování okruhu účastníků řízení dospěl Obecní úřad Milín, stavební úřad k závěru, že právní postavení účastníka řízení v souladu s ustanovením § 85 stavebního zákona v daném případě přísluší (vedle žadatele a obce, na jejímž území má být požadovaný záměr uskutečněn) pouze vlastníkům pozemků nebo staveb, na kterých má být požadovaný záměr uskutečněn, a dále osobám, jejichž vlastnické nebo jiné věcné právo k sousedním stavbám anebo sousedním pozemkům nebo stavbám na nich může být územním rozhodnutím přímo dotčeno a vlastníkům anebo správcům stávajících toků vedení technické a dopravní infrastruktury, dotčených předmětnou stavbou. Vlastnictví ani jiná práva k dalším (vzdálenějším) nemovitostem nemohou být tímto rozhodnutím přímo dotčena.

Vypořádání s námitkami účastníků řízení:

V průběhu řízení nebyly vzneseny žádné námitky.

V průběhu řízení o prodloužení platnosti územního rozhodnutí o umístění stavby nebyly zjištěny žádné okolnosti, které by bránily prodloužení platnosti předmětného územního rozhodnutí. Bylo proto rozhodnuto tak, jak je ve výroku rozhodnutí uvedeno.

Seznam všech účastníků řízení:

1. SčV, a.s., Petr Beneš, CETIN a.s., ČEPS, a.s., ČEZ Distribuce, a. s., ČEZ, a. s., Josef Kohn, Krajská správa a údržba silnic Středočeského kraje, příspěvková organizace, Lesy České republiky, s.p., Jana Nebřenská, Obec Bohostice, OBEC SOLENICE, Policie České republiky, Povodí Vltavy, státní podnik, Barbora Samohelová Scheinerová, Jiří Scheiner, Středočeský kraj, Syrakus, z.s. a Ústav archeologické památkové péče středních Čech, příspěvková organizace.

Poučení

Proti tomuto rozhodnutí mohou účastníci řízení podat odvolání ve lhůtě 15 dnů ode dne jeho oznámení; prvním dnem lhůty je den následující po dni oznámení rozhodnutí. Odvolání se podává u zdejšího úřadu a rozhoduje o něm Krajský úřad Středočeského kraje, Praha.

Renata Melicharová
referent stavebního úřadu

Rozdělovník

Účastníci řízení - Doručení jednotlivě:

Žadatel

STŘEDOČESKÝ KRAJ, Zborovská 11, 150 21 Praha 5 Smíchov, *prostřednictvím zástupce: IBH spol. s.r.o., Poděbradova 3178, 272 01 Kladno 1*

Vlastníci pozemků, na kterých bude záměr umístěn

Petr Beneš, V hůrkách 2091/23, Praha - Stodůlky, 158 00 Praha

Josef Kohn, Matoušova 515/12, Praha - Smíchov, 150 00 Praha, *prostřednictvím zástupce: JUDr.*

Antonín Janák, advokát, náměstí T. G. Masaryka 142, Příbram I, 261 01 Příbram I

Krajská správa a údržba silnic Středočeského kraje, Zborovská 81/11, Smíchov, 150 00 Praha 5

Lesy České republiky, s.p., Přemyslova 1106/19, Nový Hradec Králové, 500 08 Hradec Králové 8

OBEC BOHOSTICE, Bohostice 55, 262 31 Milín

OBEC SOLENICE, Solenice 37, 262 63 Kamýk nad Vltavou

Povodí Vltavy, státní podnik, Holečkova 3178/8, Smíchov, 150 00 Praha 5

Barbora Samohelová Scheinerová, Holečkova 1230/62, Praha - Smíchov, 150 00 Praha,

prostřednictvím zástupce: JUDr. Ivana Syřůčková, Plzeňská 232/4, Smíchov, 150 00 Praha 5

Jiří Scheiner, Komárovská 282/39, Praha - Horní Počernice, 193 00 Praha

Vlastníci sousedních pozemků

Jana Nebřenská, Poděbradská 573/158, Praha - Hloubětín, 198 00 Praha

Správci sítí+ostatní

1.SčV Praha 10, Ke Kablu 971/1, Hostivař, 102 00 Praha 102

ČEPS, a.s., Elektrárenská 774/2, Michle, 101 00 Praha 101

CETIN a.s., Českomoravská 2510/19, Praha - Libeň, 190 00 Praha ČEZ Distribuce, a. s., Teplická 874/8, Děčín IV-Podmokly, 405 02 Děčín 2

ČEZ, a. s., Vodní elektrárny, Prof. Lista 329, 252 07 Štěchovice

Lesy České republiky, s. p., Lesní závod Konopiště, Konopiště 12, 256 01 Benešov u Prahy

Policie ČR - DI, Žežická 498, 261 23 Příbram V - Zdaboř

Syrakus, Havlíčkova 1026/6, Nové Město, 110 00 Praha 1

Ústav archeologické památkové péče středních Čech, příspěvková organizace, Nad olšinami 448/3, Strašnice, 100 00 Praha 10

Dotčené orgány (doručení jednotlivě):

Hasičský záchranný sbor Středočeského kraje, Jana Palacha 1970, 272 01 Kladno 1

Krajská hygienická stanice Středočeského kraje se sídlem v Praze, Dittrichova 329/17, Nové Město, 120 00 Praha 2

Městský úřad Příbram - odbor životního prostředí, Tyršova 108, 261 19 Příbram I

Městský úřad Příbram, samostatné oddělení silničního hospodářství, Tyršova 108, Příbram I, 261 01 Příbram 1

Městský úřad Příbram, stavební úřad a územní plánování, památková péče, Tyršova 108, 261 19 Příbram

Městský úřad Příbram, úřad územního plánování, Tyršova 108, 261 19 Příbram

spis

Obecní úřad Milín, stavební úřad

11. května 27, Milín

Č.j: 423/2021/MIL/SU-3/M

Milín, dne: 7.4.2021

Vyřizuje: Renata Melicharová

E-mail: sumilin@volny.cz

Telefon: 318 691 173

SDĚLENÍ

Obecní úřad Milín, stavební úřad, jako stavební úřad příslušný dle § 13 odst. 1 písm. e) zákona č. 183/2006 Sb., o územním plánování a stavebním řádu, ve znění pozdějších předpisů (dále jen "stavební zákon") obdržel od žadatele, kterým je: **4roads s.r.o.** (IČO - 06327354), Slunná 541/27, Praha - Střešovice, 162 00 Praha dne 22.3.2021 žádost o vydání územního rozhodnutí o dělení **pozemků pozemkové parcely parcelní číslo 32/9, 32/8 v katastrálním území Zbenické Zlakovice, pozemkové parcely parcely parcelní číslo 72/1, 72/11, 72/12, 109/2, 109/1, 111/2, 116/2, 116/1, 134/2, 140/8, 140/4, 142/4, 142/3, 142/11 v katastrálním území Dolní Líšnice, pozemkové parcely parcely parcelní číslo 284/11 v katastrálním území Solenice dle G.P. č. 100-190/2020, č. 121-190/2020 a č. 395-190/2020.**

Jelikož podmínky pro dělení pozemků jsou dány, tak rozhodnutí se v souladu s ustanovením § 82 odst. 3 stavebního zákona nevyžaduje.

Jelikož dále není potřeba stanovit podmínky pro dělení pozemků, Obecní úřad Milín, stavební úřad současně tímto sdělením v souladu s ustanovením § 82 odst. 3 stavebního zákona

s chvaluje navrhovaný záměr.

Renata Melicharová
referent stavebního úřadu

Rozdělovník

Účastníci řízení - Doručení jednotlivě:

4roads s.r.o., Slunná 541/27, Praha - Střešovice, 162 00 Praha, IdDS: ik9n547

spis

STAVBA POVOLENA

Stavba:

Přeložka vodovodů - SO 341, SO 342, parc. č. 32/8, 32/9, 32/10, 32/12, 32/16, 32/106 v katastrálním území Zbenické Zlakovice

Stavebník:

Krajský úřad Středočeského kraje, Odbor dopravy, IČO 70891095, Zborovská 81, 150 00 Praha,
(zastupuje 4roads s.r.o., IČO 06327354, Slunná 541, 162 00 Praha)

Stavbu povolil:

Městský úřad Příbram, Odbor životního prostředí

Stavební povolení:

č.j. MeUPB 64539/2021, ze dne 29.06.2021, které nabylo právní moci dne 03.08.2021

Termín dokončení:

31.12.2028



Ing. Hana Mrkáčková
vedoucí oddělení vodního hospodářství



Váš dopis: 22.04.2021
Spisová značka: SZ MěÚPB 42535/2021/OŽP/Mrk
Číslo jednací: MeUPB 75163/2021
Datum: 17.08.2021

Vyřizuje: Ing. Hana Mrkáčková
E-mail: hana.mrkackova@pribram.eu
Telefon: 318 402 484

k G 2486

SDĚLENÍ

Městský úřad Příbram, Odbor životního prostředí, jako příslušný správní orgán Vám sděluje, že rozhodnutí č.j. MeUPB 64539/2021 ze dne 29.06.2021

n a b y l o p r á v n í m o c i

ve smyslu ustanovení § 73 odst. 1 zákona č. 500/2004 Sb., správní řád, ve znění pozdějších předpisů dne 03.08.2021 a je vykonatelné.

Zároveň stavebníkovi zasíláme jedno vyhotovení ověřené projektové dokumentace a štítek "Stavba povolena".

"otisk razítka"
MĚSTSKÝ ÚŘAD
PŘÍBRAM
- 183 -

Ing. Hana Mrkáčková
vedoucí oddělení vodního hospodářství

Obdrží

4roads s.r.o., IDDS: ik9n547

sídlo: Slunná č.p. 541/27, Praha 6-Střešovice, 162 00 Praha 616



Váš dopis: 22.04.2021
Spisová značka: SZ MěÚPB 42535/2021/OŽP/Mrk
Číslo jednací: MeUPB 64539/2021
Datum: 29.06.2021

Vyřizuje: Ing. Hana Mrkáčková
E-mail: hana.mrkackova@pribram.eu
Telefon: 318 402 484

G 2486

VEŘEJNÁ VYHLÁŠKA ROZHODNUTÍ

Výroková část

Městský úřad Příbram, Odbor životního prostředí, jako vodoprávní úřad příslušný podle § 104 odst. 2 písm. c) ve spojení s § 106 odst. 1 zákona č. 254/2001 Sb., o vodách a o změně některých zákonů (vodní zákon), ve znění pozdějších předpisů (dále jen "vodní zákon"), a speciální stavební úřad příslušný podle § 15 odst. 5 vodního zákona a § 15 odst. 1 písm. d) zákona č. 183/2006 Sb., o územním plánování a stavebním řádu (stavební zákon), ve znění pozdějších předpisů (dále jen "stavební zákon"), a místně příslušný správní orgán podle § 11 odst. 1 písm. a) a b) zákona č. 500/2004 Sb., správní řád, ve znění pozdějších předpisů (dále jen "správní řád"), ve správním řízení posoudil žádost o vydání **stavebního povolení**, kterou dne 22.04.2021 podali

Krajský úřad Středočeského kraje, Odbor dopravy, IČO 70891095, Zborovská 81, 150 00 Praha, kterého zastupuje 4roads s.r.o., IČO 06327354, Slunná 541, 162 00 Praha

(dále jen "žadatel" nebo "stavebník"), a na základě tohoto posouzení:

I. Podle § 15 odst. 1 vodního zákona a § 115 stavebního zákona

v y d á v á s t a v e b n í p o v o l e n í

ke stavbě vodního díla:

přeložka vodovodů SO 341 – Úprava vodovodů ve správě Povodí Vltavy; SO 342 – Úprava vodovodů ve správě obce Solenice

v rámci akce „Příprava opatření na DI pro přepravu NTK pro NJZ ETE – Rekonstrukce silnic u hráze VD Orlík, DSP“

(dále jen "stavba").

Název kraje	Středočeský
Název obce	Bohostice
Parcelní čísla dle evidence KN (druh pozemku) a název KÚ	parc. č. 32/8 (ostatní plocha), parc. č. 32/9 (ostatní plocha), parc. č. 32/10 (ostatní plocha), parc. č. 32/12 (ostatní plocha), parc. č. 32/16 (ostatní plocha), parc. č. 32/106 (ostatní plocha) v katastrálním území Zbenické Zlakovice
Přibližné určení polohy středu přeložek (souřadnice X, Y)	SO 341: 1093503, 767484 SO 342: 1093481, 767470 a 1093334, 767340
Hydrologické pořadí	1-08-05-0140
Hydrogeologický rajon	6320

Údaje o předmětu rozhodnutí:

Předmětem rozhodnutí je přeložka vodovodů, která je vyvolaná opravou komunikace III/0046.

Stavba obsahuje:

SO 341 – Úprava vodovodů ve správě Povodí Vltavy;

Vodovodní potrubí	DN 80 TLT	29,2 m
Ocelová chránička pod komunikací	DN 300	20 m

Tento stavební objekt řeší přeložku vodovodní přípojky křížící trasu komunikace III/0046 v km 1,346. Trasa přeložky vodovodního potrubí je vedena kolmo k ose upravované komunikace. Materiál a profil vodovodní přípojky je shodný jako u stávající – potrubí z tvárné litiny TLT DN 80 mm. V místě podchodu pod komunikací bude potrubí uloženo v ocelové chráničce DN 300 mm.

SO 342 – Úprava vodovodů ve správě obce Solenice

Vodovodní potrubí	DN 80 TLT	218,9 m
Vodovodní přípojka	PE d32	41 m
Chránička	PE d 90	21 m

Rekonstruovanou komunikaci III/0046 kříží výtlačné potrubí OC DN 80 mm vedoucí k vodojemu a gravitační vodovodní potrubí OC DN 80 mm vedoucí od vodojemu k hotelu Kostínek. Trasa výtlačného potrubí bude přeložena kolmo k ose komunikace a potrubí bude z litinových trub TLT DN 80 mm o délce 27,1 m. Gravitační potrubí bude přeloženo do levého jízdního pruhu také z tvárné litiny TLT DN 80 mm. Délka přeloženého gravitačního potrubí je 191,8 m. V km 1,318 kříží trasu rekonstruované komunikace vodovodní přípojka; bude přeložena pod větším úhlem k ose komunikace.

Účel: veřejný zájem – přeložky jsou vyvolané opravou silnice III. třídy pro průjezd nadměrného nákladu (komponenty pro Jadernou elektrárnu Temelín). Jedná se o veřejně prospěšnou stavbu

II. Stanoví povinnosti a podmínky pro provedení stavby:

1. Stavba bude provedena podle projektové dokumentace ověřené ve vodoprávním řízení, kterou v červnu 2020 pod č. zak. 2018 ověřil Ing. František Kos (ČKAIT 1005665), autorizovaný inženýr pro vodohospodářské stavby. Případné změny nesmí být provedeny bez předchozího povolení vodoprávního úřadu.
2. Před zahájením stavby bude na viditelném místě u vstupu na staveniště umístěn štítek „Stavba povolena“, který obdrží stavebník, jakmile toto rozhodnutí nabude právní moci. Štítek musí být chráněn před povětrnostními vlivy, aby údaje na něm uvedené zůstaly čitelné, a ponechá jej tam až do dokončení stavby, popř. do vydání kolaudačního souhlasu.
3. Při stavbě nesmí dojít ke škodám na sousedních nemovitostech. Stavebník zodpovídá za to, že veškeré nadzemní a podzemní sítě nebudou stavbou dotčena, z tohoto důvodu v součinnosti s provozovatelem těchto sítí zajistí jejich vytyčení v terénu. Při provádění stavby budou dodrženy podmínky správců dotčených podzemních a nadzemních vedení.
4. Krajské hygienické stanice Středočeského kraje, územní pracoviště Příbram bude předloženo:
 - a) Nejpozději při závěrečné kontrolní prohlídce stavebník doloží rozbor kvality vody, odebrané z koncovky nového vodovodního řadu, který bude splňovat požadavky na pitnou vodu podle § 3 odst. 2 zákona č. 258/2000 Sb., o ochraně veřejného zdraví a o změně některých souvisejících zákonů, ve znění pozdějších předpisů (dále jen "zákon o ochraně veřejného zdraví") a podle vyhlášky č. 252/2004 Sb., kterou se stanoví hygienické požadavky na pitnou a teplou vodu a četnost a rozsah kontroly pitné vody. Rozbor bude proveden autorizovanou nebo akreditovanou laboratoří.
 - b) Prohlášením dodavatele stavby bude doloženo, že při stavbě nového vodovodního rozvodu byly použity jen výrobky, které při jejich užití neovlivní kvalitu čerpané a distribuované vody, jak stanoví § 5 odst. 11 zákona o ochraně veřejného zdraví.
5. Budou dodrženy všechny podmínky, uvedené ve vyjádření Povodí Vltavy, s.p. ze dne 08.02.2021, zn. PVL – 77150/2020/240-Ma, a to především podmínky ohledně:
 - a) nutnosti zpracovat havarijní a povodňový plán pro dobu stavby (budou předloženy Povodí Vltavy, s.p.k vyjádření),
 - b) zamezení jakéhokoli znečištění povrchových nebo podzemních vod závadnými látkami (nutnost uložení prostředků – např. sorbentu, norných stěn - pro případné zachycení uniklých závadných látek),

- c) včasné ohlášení zahájení prací,
 - d) přizvání ke koordinačním a kontrolním prohlídkám, přejímacímu řízení a závěrečné kontrolní prohlídce.
6. Stavba bude provedena odbornou osobou, oprávněnou ke stavbě předmětných děl. Po dokončení stavby musí být výkopy zahrnuty, přebytečný materiál odvezen a terén upraven.
7. Při výstavbě nesmí dojít k ohrožení jakosti a zdravotní nezávadnosti vod, popř. ke znečištění povrchových a/nebo podzemních vod a musí být zajištěn řádný odtok povrchových vod z daného území.
8. Stavba bude dokončena do konce roku 2028..
9. Stavebník je povinen, v dostatečném časovém předstihu, oznámit vodoprávnímu úřadu, za účelem provedení kontrolní prohlídky stavby, jednotlivé fáze výstavby, v souladu s předloženým plánem kontrolních prohlídek.
10. Po dokončení stavby je stavebník povinen požádat příslušný vodoprávní úřad o **kolaudační souhlas** ve smyslu § 122 stavebního zákona. K vydání kolaudačního souhlasu předchází závěrečná prohlídka stavby, ke které stavebník předloží doklady uvedené v příloze v příloze č. 14 vyhlášky č. 183/2018 Sb., o náležitostech rozhodnutí a dalších opatření vodoprávního úřadu a o dokladech předkládaných vodoprávnímu úřadu, ve znění pozdějších předpisů, a to především:
- a) Dokumentaci geodetické části skutečného provedení stavby (u podzemních sítí technického vybavení ještě před jejich zakrytím), včetně polohopisných souřadnic X, Y v systému S-JTSK – geodetické zaměření skutečného provedení stavby.
 - b) Dokumentaci skutečného provedení s popisem a zdůvodněním odchylek od vydaného rozhodnutí, povolení nebo souhlasu a schválené projektové dokumentace, popřípadě od povolení změny před dokončením.
 - c) Kladné stanovisko orgánu ochrany veřejného zdraví (tj. příslušné krajské hygienické stanice) s kolaudací nebo s uvedením stavby do trvalého provozu.
 - d) Kladné stanovisko vlastníka (provozovatele) navazující veřejné technické infrastruktury (vodovodu a kanalizace).
 - e) Kladné stanovisko správce povodí a správce toku.
 - f) Oprávnění zhotovitele (dodavatele) stavby k provádění vodních děl.
 - g) Předávací protokol mezi stavebníkem a zhotovitelem (dodavatelem) stavby.
 - h) Doklady prokazující shodu vlastností použitých výrobků a materiálu s požadavky na stavby (dle § 156 stavebního zákona).
 - i) Kopie stavebního deníku.
 - j) Doklady o výsledcích předepsaných zkoušek a měření (tlakové zkoušky vodovodu,).
 - k) Doklady o likvidaci odpadu, resp. jak bylo naloženo s přebytečnou výkopovou zeminou, odtěženého sedimentu a ostatními odpady (např. uložení na skládce).
 - l) Další doklady dle platných předpisů anebo stanovené v podmínkách tohoto rozhodnutí.
11. Bude zajištěno řádné provozování vybudované stavby a údržbu tak, aby zajistil její plnou a vyhovující funkčnost dle platného povolení.

Účastníci řízení podle § 27 odst. 1 správního řádu, na něž se vztahuje rozhodnutí správního orgánu:
Krajský úřad Středočeského kraje, Odbor dopravy, Zborovská 81, 150 00 Praha

Odůvodnění

Dne 22.04.2021 podal žadatel žádost o stavební povolení na výše uvedenou stavbu, uvedeným dnem bylo zahájeno vodoprávní řízení.

Žádost byla doložena všemi povinnými doklady podle ustanovení § 9 odst. 1 vodního zákona a vyhlášky č. 183/2018 Sb., o náležitostech rozhodnutí a dalších opatření vodoprávního úřadu a o dokladech předkládaných vodoprávnímu úřadu, a dalšími doklady, a to především

- výše uvedená projektová dokumentace,
- vyjádření správce povodí (Povodí Vltavy, s.p.) ze dne 08.02.2021, znPVL-77150/2020/240-Ma,
- územní rozhodnutí stavebního úřadu Milín č.j. 1581/2018 – 20/M ze dne 26.02.2019.

Vodoprávní úřad oznámil zahájení vodoprávního řízení známým účastníkům řízení a dotčeným orgánům dne 12.05.2021 pod č.j. MeUPB 49728/2021.

Vodoprávní úřad podle ustanovení § 112, odst. 2 stavebního zákona upustil od ohledání na místě a ústního jednání, protože mu místní poměry byly dobře známy a žádost poskytovala dostatečné

podklady pro posouzení, a stanovil, že ve lhůtě do 15 dnů od doručení tohoto oznámení mohou účastníci řízení uplatnit své námitky a dotčené správní úřady svá stanoviska. Současně je upozornil, že na později podané námitky nebude možno brát zřetel.

Vodoprávní úřad v provedeném řízení přezkoumal předloženou žádost z hledisek uvedených v ustanoveních vodního zákona a stavebního zákona a zjistil, že jejím uskutečněním nebo užíváním nejsou ohroženy zájmy chráněné zákony a zvláštními předpisy. Při přezkoumání žádosti, projednání věci s účastníky řízení a na základě shromážděných právně významných skutečností nebyly shledány důvody bránící povolení.

Vodoprávní úřad rozhodl, jak je uvedeno ve výroku rozhodnutí, za použití ustanovení právních předpisů ve výroku uvedených.

Osoby s vlastnickými nebo jinými věcnými právy k sousedním pozemkům:

st. p. 21, 22/1, 22/2, 22/4, 67/9, 70, 83, parc. č. 27/1, 32/1, 32/4, 32/11, 32/13, 32/14, 32/60, 32/62, 32/65, 32/69, 32/70, 32/79, 32/83, 32/88, 32/93, 32/101 v katastrálním území Zbenické Zlakovice

Osoby s vlastnickými nebo jinými věcnými právy k sousedním stavbám:

Bohostice č.p. 104

Vypořádání s návrhy a námitkami účastníků:

- návrhy ani námitky nebyly podány.

Poučení účastníků

Proti tomuto rozhodnutí se lze odvolat do 15 dnů ode dne jeho oznámení ke Krajskému úřadu Středočeského kraje podáním u zdejšího správního orgánu. Odvolání se podává s potřebným počtem stejnopisů tak, aby jeden stejnopis zůstal správnímu orgánu a aby každý účastník dostal jeden stejnopis. Nepodá-li účastník potřebný počet stejnopisů, vyhotoví je správní orgán na náklady účastníka. Odvoláním lze napadnout výrokovou část rozhodnutí, jednotlivý výrok nebo jeho vedlejší ustanovení. Odvolání jen proti odůvodnění rozhodnutí je nepřipustné. Podané odvolání má v souladu s ustanovením § 85 odst. 1 správního řádu odkladný účinek.

Vodoprávní úřad po dni nabytí právní moci stavebního povolení zašle stavebníkovi jedno vyhotovení ověřené projektové dokumentace a štítek "Stavba povolena". Rovněž příslušnému obecnímu úřadu bude zasláno jedno vyhotovení ověřené projektové dokumentace.

Stavba nesmí být zahájena, dokud stavební povolení nenabude právní moci. Stavební povolení pozbývá platnosti, jestliže stavba nebyla zahájena do 2 let ode dne, kdy nabylo právní moci.

"otisk úředního razítka"

Ing. Hana Mrkáčková
vedoucí oddělení vodního hospodářství

Tato písemnost musí být vyvěšena po dobu 15 dnů na úřední desce v obci Příbram a obci Bohostice způsobem obvyklým a poté zpětně zaslán na vodoprávní úřad s potvrzenými daty vyvěšení a sejmutí.

Vyvěšeno dne:

Sejmuto dne:

Razítko, podpis orgánu, který potvrzuje vyvěšení a sejmutí oznámení.

Obdrží

účastníci řízení - stavební povolení:

4roads s.r.o., IDDS: ik9n547

sídlo: Slunná č.p. 541/27, Praha 6-Střešovice, 162 00 Praha 616

Obec Bohostice, IDDS: h3ua8sx

sídlo: Bohostice č.p. 55, 262 31 Milín

Jiří Scheiner, Komárovská č.p. 282/39, Praha 9-Horní Počernice, 193 00 Praha 913

Barbora Samohelová Scheinerová, Holečkova č.p. 1230/62, 150 00 Praha 5-Smíchov

Povodí Vltavy, státní podnik, IDDS: gg4t8hf

sídlo: Holečkova č.p. 106/8, Smíchov, 150 00 Praha 5

OBEC SOLENICE, IDDS: evnbx8x

sídlo: Solenice č.p. 37, 262 63 Kamýk nad Vltavou

ostatní účastníci: formou veřejné vyhlášky

dotčené správní orgány:

Obecní úřad Milín, Stavební úřad, IDDS: pu3bcrv

sídlo: 11. května č.p. 27, 262 31 Milín



Váš dopis:

Spisová značka: 42533/2021/OSH/Sva

Číslo jednací: MeUPB 99009/2021

Datum: 18.10.2021

Vyřizuje: Mgr. Michaela Svajčiková

E-mail: michaela.svajcikova@pribram.eu

Telefon: 318 402 555



VEŘEJNÁ VYHLÁŠKA
ROZHODNUTÍ
STAVEBNÍ POVOLENÍ

Výroková část:

Městský úřad Příbram, Odbor silničního hospodářství, jako silniční správní úřad příslušný podle § 40 odst. 4 písm. a) zákona č. 13/1997 Sb., o pozemních komunikacích, ve znění pozdějších předpisů (dále jen "zákon o pozemních komunikacích"), a speciální stavební úřad příslušný podle § 16 odst. 1 a § 40 odst. 4 písm. a) zákona o pozemních komunikacích, a § 15 odst. 1 zákona č. 183/2006 Sb., o územním plánování a stavebním řádu (stavební zákon), ve znění pozdějších předpisů (dále jen "stavební zákon"), ve stavebním řízení přezkoumal podle § 108 až 114 stavebního zákona žádost o stavební povolení, kterou dne 22.4.2021 podal

Středočeský kraj, IČO 70891095, Zborovská 81/11, 150 00 Praha 5-Smíchov (dále jen "stavebník"), v zastoupení **Krajská správa a údržba silnic Středočeského kraje, p.o., IČO 00066001, Zborovská 81/11, 150 00 Praha 5-Smíchov**, v zastoupení: **4roads s.r.o., IČO 06327354, Slunná 541/27, Praha 6-Střešovice, 162 00 Praha 616**, (dále jen "zmocněnec"), a na základě tohoto přezkoumání:

- I. **Vydává** podle § 115 stavebního zákona a § 18c vyhlášky č. 503/2006 Sb., o podrobnější úpravě územního rozhodování, územního opatření a stavebního řádu a v působnosti zákona č. 416/2009 Sb., o urychlení výstavby dopravní, vodní a energetické infrastruktury a infrastruktury elektronických komunikací (liniový zákon), ve znění pozdějších předpisů (dále jen "liniový zákon")

stavební povolení

na stavbu:

Příprava opatření na DI pro přepravu NTK pro NJZ ETE - rekonstrukce silnic u hráze VD Orlík, DSP, IČ

(dále jen "stavba") na pozemku parc. č. 32/106, 32/115, 32/116, 32/117 v katastrálním území Zbenické Zlázovice, parc. č. 72/3, 142/1, 142/2, 142/12, 72/17, 72/14, 72/15, 72/16, 72/18, 109/3, 109/4, 111/3, 116/3, 116/4, 134/20, 134/21, 134/16, 134/17, 134/18, 140/9, 140/10, 142/13, 142/14, 142/15, 142/16, 142/17 v katastrálním území Dolní Lišnice, parc. č. 145/2, 145/3, 284/20 v katastrálním území Solenice.

Stavba obsahuje:

- rekonstrukce silnic č. III/0046 a III/11822 včetně sjezdů na účelové komunikace
- přeložka účelové komunikace vedoucí k hotelu Solenice
- stavební objekty:
- SO 020 Příprava území
- SO 025 Úprava skalních výchozů
- SO 101 Silnice III/11822 včetně propustků

- SO 102 Silnice III/0046 včetně propustků
- SO 151 Úprava účelové komunikace
- SO 171 Opravy objízdných tras
- SO 251 Opěrná zeď v km 0,182 - 0,500
- SO 252 Opěrná zeď u křižovatky III/11822 a III/0046
- SO 253 Opěrná zeď v km 0,125 - 0,570
- SO 254 Opěrná zeď v km 0,653 - 1,030
- SO 255 Opěrná zeď v km 1,125 - 1,196
- SO 256 Opěrná zeď u hotelu Kostínek
- SO 257 Opěrná zeď na účelové komunikaci
- SO 258 Oprava opěrné zdi v km 1,130 - 1,216
- SO 301 Dešťové kanalizace
- SO 302 Odvodnění účelové komunikace
- SO 801 Vegetační úpravy
- SO 830 Technická rekultivace

II. Stanoví podmínky pro provedení stavby:

1. Stavba bude provedena podle projektové dokumentace, ověřené ve stavebním řízení, která je přílohou tohoto rozhodnutí, zpracované: 4roads s.r.o., IČ: 06327354, Slunná 541/27, 162 00 Praha 6, autorizovaný inženýr pro dopravní stavby: Ing. Karel Fazekas, ČKAIT 0014533, autorizovaný inženýr pro vodohospodářské stavby: Ing. Josef Doležal ČKAIT 1001528, autorizovaný inženýr pro statiku a dynamiku staveb: Bc. Jan Tomšů, MSc. ČKAIT 3000257.
2. Provedení případných změn stavby před jejím dokončením je přípustné ve smyslu ustanovení §118 stavebního zákona pouze na základě povolení tohoto speciálního stavebního úřadu.
3. Stavebník zajistí vytyčení prostorové polohy stavby subjektem k tomu oprávněným.
4. Stavebník písemně oznámí speciálnímu stavebnímu úřadu termín zahájení stavby.
5. Stavebník písemně oznámí speciálnímu stavebnímu úřadu tyto fáze výstavby pro kontrolní prohlídky stavby:
 - Předání staveniště
 - Zahájení prací u každého stavebního objektu
 - Dokončení jednotlivých opěrných zdí
 - Před pokládkou asfaltového souvrství na silnici č. III/11822 a III/0046
 - Ukončení stavby pro provedení závěrečné kontrolní prohlídky stavby ke kolaudaci
 - Dle aktuální potřeby stavebníka (změna stavby před dokončením, kontrolní dny apod.)
6. Stavba bude dokončena do 5 let od nabytí právní moci tohoto rozhodnutí.
7. Stavba bude prováděna oprávněným stavebním podnikatelem vybraným na základě provedeného výběrového řízení na veřejnou zakázku.
8. Stavebník písemně oznámí název a sídlo stavebního podnikatele, který bude stavbu provádět **nejpozději** 14 dní před zahájením stavebních prací.
9. Před zahájením stavebních prací musí být ověřen stav všech podzemních a nadzemních vedení v prostoru stavby. Stavebník projedná stavbu s vlastníky (provozovateli) všech podzemních a nadzemních sítí, které mohou být stavbou dotčeny, za účelem vytyčení jejich tras a ochranných pásem a dále stanovení podmínek pro provádění stavební činnosti. Výkopy v jejich blízkosti (ochranném pásmu) provádět dle příslušných bezpečnostních opatření. V případě obnažení zajistit jejich ochranu a přizvat vlastníka (provozovatele) ke kontrole před opětovným záhozem. S trasou podzemních vedení prokazatelně seznámit pracovníky, kteří budou provádět stavební práce. V ochranném pásmu vedení zemní práce provádět pouze ručně bez použití mechanizace. Případné poškození sítě ihned oznámit vlastníkově (provozovateli) sítě. Bez souhlasu majitele (provozovatele) vedení neměnit jeho výšku krytí.
10. Po dobu výstavby i po jejím ukončení bude zachována možnost přístupu i příjezdu ke všem objektům a pozemkům v rámci staveniště. Příjezd pro sanitní a požární vozy musí být zajištěn trvale. Je rovněž třeba zajistit trvalý přístup správců sítí (zařízení) do prostoru jejich umístění pro případ havárie.
11. Stavebník bude stavbu realizovat pouze na pozemcích, ke kterým má vzniklo vlastnické právo nebo právo založené smlouvou provést stavbu nebo opatření anebo právo odpovídající věcnému břemenu.

12. Stavebník je povinen učinit po celou dobu výstavby příslušná opatření k zabránění úniku pevných látek či tekutin, který by mohly poškodit zemědělskou půdu a její vegetační kryt, a to jak stavbou dotčených pozemků, tak pozemků okolních.
13. Stavebník před zahájením stavebních prací projedná s příslušným silničním správním úřadem, s dotčenými obcemi, a s příslušnou krajskou hygienickou stanicí trasy staveništní dopravy a případné objízdné trasy. Obdobně bude postupovat i v případě, že v průběhu stavby vznikne potřeba změny projednaných tras staveništní dopravy.
14. Pozemní komunikace, využívané pro stavební dopravu v průběhu výstavby doprovodných komunikací v rozsahu tohoto stavebního povolení, budou nejpozději do vydání kolaudačního souhlasu uvedeny do odpovídajícího stavebně technického stavu, popřípadě upraveny v dohodě s vlastníkem (správcem) komunikace. Pokud bude staveništní doprava popřípadě doprava z objízdek vedena po komunikacích, jejichž stavební a dopravně technický stav této dopravě neodpovídá, budou tyto komunikace opraveny, případně upraveny do stavu vyhovujícího pro tyto potřeby, a to opět po dohodě s vlastníkem (správcem) komunikace.
15. Odpady vzniklé při realizaci stavby musí být využity nebo zneškodněny v souladu se zákonem č. 185/2001 Sb. o odpadech, ve znění pozdějších předpisů, doklady budou předloženy příslušnému orgánu ochrany přírody před podáním žádosti o kolaudační souhlas.
16. V průběhu realizace stavby zajistí stavebník odpovídající podmínky pro řádné odvodnění staveniště. Provádění stavebních prací nesmí negativně ovlivnit odtokové poměry v dané lokalitě, v opačném případě zajistí stavebník nápravná opatření na svůj náklad. Přebytečná zemina bude skladována tak, aby nemohlo dojít k jejímu erozivnímu smyvu.
17. Odvodnění stavby bude realizováno tak, aby nedošlo k odvádění vod z komunikací na sousední pozemky.
18. Při stavebních pracích bude stavebník dbát na obecnou ochranu rostlin a živočichů (§ 5 zákona č. 114/1992 Sb., o ochraně přírody a krajiny, ve znění pozdějších předpisů). Stavebník zajistí, aby při provádění stavebních prací nedocházelo k nadměrnému úhynu rostlin a zraňování nebo úhynu živočichů, eventuálně k ničení míst jejich biotopů.
19. Při provádění stavby je nutno dodržet podmínky stanovené dotčenými správními orgány a dotčenými správci, kteří spolupůsobili v řízení a to zejména:

Povodí Vltavy s.p., závod dolní Vltava

- Budou dodrženy podmínky vyjádření č.j.: PVL-77150/2020/240-Maze dne ze dne 8.2.2021:
 - 1) *Po celou dobu realizace alce musí být zachován sjezd z koruny hráze VD Orlík do prostor v levobřežním zavázání a dále vjezd do areálu VE orlík pod VO Orlík.*
 - 2) *Při realizaci stavby nesmí dojít ke znečištění podzemních a povrchových vod závadnými látkami (ropné látky, sanační materiály, nátěrové hmoty apod.). Po celou dobu stavby budou na staveništi uloženy prostředky pro případné zachycení uniklých ropných či jiných látek při poruše stavebního stroje či jiné havárii (sorbenty, norná stěna). Po dobu prací přímo v korytě v korytě Líšnického potoka doporučujeme na vhodném místě preventivně nainstalovat trvale sorpční norné stěny (např. most v ústí do Vltavy). Pro realizaci stavby bude zpracován havarijní plán, který bude předložen k vyjádření.*
 - 3) *Většina stavebních prací na objektu SO101 a přidružených objektů budou probíhat na hranici aktivní zóny a v zóně Q100 záplavového území Líšnického potoka. Povodí Vltavy, státní podnik, neodpovídá z a případné škody způsobené velkými vodami nebo ledovými jevy, ani za kvalitu vody v Líšnickém potoce. Během celé stavby nesmí být v záplavovém území skladován stavební nebo jiný materiál, ropné ani jiné závadné látky. Materiál pocházející z demolice musí být ihned odvážen, nebo deponován nad kótou Q100. Stavbou nesmí být trvale omezen průtočný profil Líšnického potoka. Pomocné stavební konstrukce budou umístovány do říčního koryta pouze na nezbytně dlouhou dobu při provádění prací v korytě toku nebo v jeho bezprostřední blízkosti. Zařízení staveniště je třeba situovat taktéž mimo záplavové území.*
 - 4) *Pro provádění stavby bude vypracován povodňový plán, který bude předložen Povodí Vltavy k vyjádření. PP stavby konzultovat s obcí Solenice, protože musí být v souladu s PP obce – rekonstruovaná silnice č. III/11882 je v počátku povodně jednou z únikových cest obce.*

5) Nové opevnění koryta bude plynule zavázáno do stávajícího opevnění. V případě zavázání do přírodního koryta, bude opevnění stabilizováno betonovým prahem, zajištěným těžkým kamenným záhozem. Koryto Líšnického potoka bude po skončení stavby vyčištěno od nečistot pocházejících ze stavby, např. zbytky stavební sutě nebo stavebního materiálu.

6) Odvodnění komunikací bude provedeno tak, aby nedocházelo ke škodám (erozi) na přilehlých pozemcích (např. propustky P6-P12) a následných recipientech. Propustek P5 má odvádět více než 2,5m³.s-1 vody do Líšnického potoka, zaústění je kolmo. Je nutno počítat s případným dostatečným opevněním protějšího břehu (konzultovat přímo při realizaci stavby s úsekovým technikem Povodí Vltavy).

7) Zahájení prací (zejména termín kácení břehových porostů a dále pak termín prací souvisejících s úpravou koryta) bude včas oznámeno Povodí Vltavy (úsekový technik pro Vltavu - Ing. Daniela Vítová, pro Líšnický potok – Martin Kopřiva). Povodí Vltavy bude přizváno ke koordinačním a kontrolním prohlídkám, přejímacímu řízení a k závěrečné kontrolní prohlídce stavby.

Městský úřad Příbram, Odbor životního prostředí

- Budou dodrženy podmínky stanoviska č.j.: MeUPB 91899/2020/OZP/Kor ze dne 21.10.2020:

S výkopovou zeminou a odpady vzniklými při rekonstrukci je nutné nakládat a zbavovat se jich v souladu s platnou legislativou v odpadovém hospodářství nebo je převést do vlastnictví pouze osobě oprávněné k jejich převzetí podle § 12 odst. 3 zákona o odpadech.

Městský úřad Příbram, Stavební úřad a územní plánování, památková péče

- Budou dodrženy podmínky stanoviska č.j.: MeUPB 94624/2020 ze dne 21.10.2020:

1. V případě, že by se v trase nacházela nějaká neevidovaná drobná památka (např. boží muka, kříž, kaplička, mezník, apod.), je stavebník povinen ji v dostatečné vzdálenosti obejít tak, aby nebyla poškozena. Pokud by to nebylo možné, bude drobná památka přemístěna v trase komunikace v blízkosti jejího původního místa. Konkrétní místo bude před realizací konzultováno se zástupcem památkové péče.

2. v případě jakýchkoliv výkopových prací je stavebník, v souladu s ustanovením § 22 odst. 2 zákona č. 20/1987 Sb., už od doby přípravy stavby povinen oznámit svůj záměr Archeologickému ústavu AV ČR Praha a umožnit jemu nebo oprávněné organizaci provést na dotčeném území záchranný archeologický výzkum.

3. V případě, že v souvislosti s přípravou stavby nebo při jejím provádění dojde k archeologickým nálezům, je stavebník ve smyslu § 23 odst. 7 zákona č. 20/87 Sb., povinen ihned podat oznámení stavebnímu úřadu a orgánu státní památkové péče, popřípadě Archeologickému ústavu AV ČR Praha a učinit nezbytná opatření, aby nález nebyl poškozen nebo zničen (§127 stavebního zákona).

Ústav archeologické památkové péče Středních Čech, p.o.

- Budou dodrženy podmínky vyjádření zn.: 4869/2020 ze dne 16.10.2020

Městský úřad Příbram, Odbor silničního hospodářství

- Budou dodrženy podmínky stanoviska č.j.: MeUPB 919012020 ze dne 15.10.2020:

1. V případě, že dojde k zásahu do vozovky silnice nebo pozemku ve správě Krajské správy a údržby silnic Středočeského kraje, p.o., je nutné požádat OSH MěÚ Příbram o povolení zvláštního užívání silnice III/0046 a III/11822.

2. Případné omezení dopravy je nutné, před zahájením stavby, projednat s PČR, DI Příbram.

PČR, Krajské ředitelství Středočeského kraje, Územní odbor Příbram, Dopravní inspektorát

- Budou dodrženy podmínky stanoviska č.j.: KRPS-251869-1/ČJ-2020-011106 ze dne 27.10.2020

Krajská hygienická stanice Středočeského kraje, se sídlem v Praze, Územní pracoviště v Příbrami

- Budou dodrženy podmínky závazného stanoviska č.j.: KHSSC 51326/2020 ze dne 22.10.2020

Hasičský záchranný sbor Středočeského kraje, územní odbor Příbram

- Budou dodrženy podmínky závazného stanoviska č.j.: PB-492-2/2020/PD ze dne 30.10.2020

CETIN a.s.,

- Budou dodrženy podmínky vyjádření č.j.: 814011/20 ze dne 13.11.2020,

ČEZ Distribuce a.s.,

- Budou dodrženy podmínky souhlasu č.j.: 001111352998 ze dne 19.11.2020:

1. Při stavbě musí být dodrženy vzdálenosti od nadzemního vedení VN podle PNE 33 3301 platné edice.

Terénní úpravy v blízkosti podpěrných bodů stávajícího nadzemního vedení VN a trafostanic musí být prováděny tak, aby nedošlo ke snížení stability nebo poškození uzemnění. V blízkosti trafostanice musí být zachován volný přístup tak, aby manipulační prostor byl minimálně 2 m ze stran přístupu k rozvaděči VN a NN.

V prostoru stavby musí být zachovány hloubky a krytí stávajících kabelů NN dodrženy podmínky pro jejich uložení podle uvedených ČSN a PNE. Nebude-li možno uvedené podmínky dodržet, musí být stávající vedení v předstihu přeloženo, respektive upraveno (doplněna mechanická ochrana). Při úpravě povrchů musí být respektovány rovněž stávající kabelové skříně a zachována nivelita terénu tak, aby nedošlo ke snížení vzdálenosti spodní hrany skříní od terénu.

Práce v blízkosti stávajícího nadzemního vedení NN 0,4 kV, které nemá ve smyslu § 46 energetického zákona č. 458/2000 Sb., ochranné pásmo, musí být prováděny tak, aby nedošlo ke snížení stability podpěrných bodů nebo poškození uzemnění. Při stavbě je nutno dodržet vzdálenosti od nadzemního vedení NN podle PNE 33 3302.

- Budou dodrženy podmínky vyjádření zn.:001111361690 ze dne 23.11.2020.

ČEPS a.s.

- Budou dodrženy podmínky souhlasu s činností v ochranném pásmu zn.: 5793/2021/JHA ze dne 22.7.2021:

1) Jakékoliv změny obsahu činnosti v OP oproti předloženým podkladům, musí být ze strany ČEPS, a.s. předem projednány a písemně odsouhlaseny.

2) Pro provádění činnosti v OP je nutné zvolit takové technologické postupy a řešení, aby vedení nebylo nutné vypínat. Pokud by si provádění činnosti v OP i přesto vyžádalo vypínání vedení, je nezbytné ČEPS, a.s. o vypnutí pořídat nejpozději do 30.5. roku předcházejícího roku, ve kterém je vypnutí požadováno.

3) Opatření proti omezení důsledků nebezpečných vlivů, které vznikají v souvislosti s provozem vedení přenosové soustavy (elektrické pole, elektromagnetická indukce, akustický hluk, pád námrazy z vodičů atd.) je povinná realizovat osoba provádějící činnost v OP. Dále s ohledem na pravidelné letecké kontroly stavu vedení vrtulníky je nutné, aby objekty v OP byly zabezpečeny proti škodám, které může způsobit vírový prstenec nízko letícího vrtulníků. S touto situací je třeba počítat také při všech činnostech, zemědělském využití a chovu domácích zvířat v OP.

4) Činnost v OP nesmí ztížit přístup k přenosové soustavě.

5) V prostoru Op nebudou při provádění činnosti v OP parkována žádná vozidla a stroje a nebude zde skladován žádný materiál.

- 6) *Ke všem stožárům vedení musí být pro umožnění kontroly, údržby a oprav zachován přístup a příjezd alespoň z jedné strany a dále manipulační prostor. Manipulační prostor musí být v tomto případě o rozsahu celkové šíře OP. Manipulační prostor a přístup (příjezd) musí být nepřetržitě k dispozici a dimenzovány na těžkou pozemní techniku (jeřáby, plošiny, nákladní vozidla atd.).*
- 7) *Při zemních pracích nesmí být narušena stabilita stožárů vedení nebo jejich zemnicí soustava.*
- 8) *Před zahájením činnosti v OP musí být osoby, které ji provádějí, prokazatelně seznámeny s příslušnými ustanoveními energetického zákona, obecně závaznými právními předpisy o bezpečnosti práce a technickými normami ČSN a ČSN EN.*
- 9) *Zahájení činnosti v OP, předpokládané ukončení činnosti v OP a jméno kontaktní osoby vedoucího stavby včetně telefonního spojení musí být nejméně 30 dnů předem písemně oznámeny na adresu ČEPS a.s. nebo prostřednictvím emailové adresy. Stejným způsobem bude oznámeno i ukončení činnosti v OP, a to do 5 dnů od ukončení činnosti v OP.*
- 10) *V případě nepříznivého počasí (bouřka, déšť, mlha, silný vítr) a mimořádných jevů na vedení musí být činnosti v OP přerušena a OP opuštěno.*
- 11) *Po dokončení činnosti v OP vyhotoví osoba provádějící činnost písemnou zprávu a předá ji ČEPS a.s.. zpráva musí obsahovat rozsah provedených činností a úprav dotčeného území v OP.*
- 12) *Vizte § 46 odst. 8 až 10 energetického zákona – činnosti, jež nesmí osoba provádějící činnost v OP provozovat.*
20. Před zahájením stavby bude na viditelném místě u vstupu na staveniště umístěn štítek „Stavba povolena“ který obdrží stavebník, jakmile toto rozhodnutí nabude právní moci. Štítek musí být chráněn před povětrnostními vlivy, aby údaje na něm uvedené zůstaly čitelné a ponechán na místě do kolaudace stavby. Vzhledem k rozsahu stavby budou tyto štítky vyvěšeny na více místech tak stavby.
21. Staveniště bude realizováno výhradně na pozemcích stavby. Tedy na pozemcích, na kterých má stavebník vlastnické právo nebo právo založené smlouvou provést stavbu, nebo opatření, anebo právo, odpovídající věcnému břemeni na pozemku.
22. Staveniště bude vhodným způsobem označeno.
23. Pro stavbu budou použity jen takové výrobky, materiály a konstrukce, jejichž vlastnosti z hlediska způsobilosti stavby pro navržený účel zaručují, že stavba při správném provedení a běžné údržbě po dobu předpokládané existence splní požadavky na mechanickou odolnost a stabilitu, požární bezpečnost, hygienu, ochranu zdraví a životního prostředí, bezpečnost při udržování a užívání stavby vč. Bezbariérového užívání stavby, ochranu proti hluku a na úsporu energie a ochranu tepla. Doklady o požadovaných vlastnostech použitých výrobků, materiálů a konstrukcí budou stavebnímu úřadu předloženy k závěrečné kontrolní prohlídce stavby včetně prohlášení zhotovitele stavby o jejich použití na stavbě.
24. Při provádění stavby bude postupováno tak, aby nebyla ohrožena bezpečnost, zdraví či životy osob a okolí stavby nebylo touto činností a jejími důsledky obtěžováno zbytečně nebo nad přípustnou míru.
25. Při provádění stavby je nutno dodržovat předpisy týkající se bezpečnosti práce a technických zařízení, zejména nařízení vlády č.591/2006 Sb., o bližších minimálních požadavcích na bezpečnost a ochranu zdraví při práci na staveništi.
26. V průběhu stavby budou zajišťována opatření na úseku požární ochrany dle zákona č. 133/1985 Sb., o požární ochraně, ve znění pozdějších předpisů
27. Zjištěné závady na stavbě, které ohrožují životy a zdraví osob, nebo bezpečnost stavby, budou neprodleně po jejich zjištění ohlášeny stavebnímu úřadu.
28. Dokončenou stavbu, případně její část schopnou samostatného užívání, lze užívat dle ustanovení § 119 stavebního zákona pouze na základě kolaudačního souhlasu nebo kolaudačního rozhodnutí
29. Kolaudační souhlas vydá na základě žádosti příslušný speciální stavební úřad.
30. Žádost o vydání kolaudačního souhlasu se podává na předepsaném formuláři (§ 122 odst. 6 stavebního zákona a § 12 odst. 1 vyhl. č. 503/2006 Sb., kterou se provádějí některá ustanovení stavebního zákona ve věcech stavebního řádu) který je přílohou č. 12 vyhlášky.

Odůvodnění:

Dne 22.4.2021 podal stavebník žádost o vydání stavebního povolení na výše uvedenou stavbu, uvedeným dnem bylo zahájeno stavební řízení. Územní rozhodnutí o umístění stavby vydal Obecní úřad Milín, stavební úřad dne 26.2.2019 pod č.j.: 1581/2018-20/M. Rozhodnutí bylo prodlouženo dne 2.7.2021 pod č.j.: 685/2021/MIL/SU-4/M. Protože žádost nebyla úplná a nebyla doložena všemi podklady a stanovisky potřebnými pro její řádné posouzení, byl stavebník dne vyzván k doplnění žádosti a řízení bylo přerušeno. Žádost byla doplněna dne 25.6.2021.

Speciální stavební úřad oznámil zahájení stavebního řízení známým účastníkům řízení a dotčeným orgánům. Současně podle ustanovení § 112 odst. 2 stavebního zákona upustil od ohledání na místě a ústního jednání, protože mu poměry staveniště byly dobře známy a žádost poskytovala dostatečné podklady pro posouzení stavby, a stanovil, že ve lhůtě do 15 dnů od doručení tohoto oznámení mohou účastníci řízení uplatnit své námitky a dotčené orgány svá stanoviska.

Pozemky, uvedené v oznámení o zahájení řízení dle záborového elaborátu, tj. pozemky parc. č. 32/8, 32/9, 32/106 v katastrálním území Zbenické Zlakovice, parc. č. 72/1, 72/3, 72/11, 72/12, 109/1, 109/2, 111/2, 116/1, 116/2, 140/4, 140/8, 142/1, 142/2, 142/3, 142/4, 142/11, 142/12, 134/2, 134/16, 134/17, 134/18, v katastrálním území Dolní Líšnice, parc. č. 145/2, 145/3, 284/11 v katastrálním území Solenice, byly na základě geometrického plánu č. 100-190/2020, 395-190/2020 a 121-190/2020 změněny na pozemky parc. č. 32/106, 32/115, 32/116, 32/117 v katastrálním území Zbenické Zlakovice, parc. č. 72/3, 142/1, 142/2, 142/12, 72/17, 72/14, 72/15, 72/16, 72/18, 109/3, 109/4, 111/3, 116/3, 116/4, 134/20, 134/21, 134/16, 134/17, 134/18, 140/9, 140/10, 142/13, 142/14, 142/15, 142/16, 142/17 v katastrálním území Dolní Líšnice, parc. č. 145/2, 145/3, 284/20 v katastrálním území Solenice.

Speciální stavební úřad v provedeném stavebním řízení přezkoumal předloženou žádost z hledisek uvedených v § 111 stavebního zákona, projednal ji s účastníky řízení a s dotčenými orgány a zjistil, že jejím uskutečněním nebo užíváním nejsou ohroženy zájmy chráněné stavebním zákonem, předpisy vydanými k jeho provedení a zvláštními předpisy. Projektová dokumentace stavby splňuje obecné požadavky na výstavbu a podmínky územního rozhodnutí o umístění stavby. Speciální stavební úřad v průběhu řízení neshledal důvody, které by bránily povolení stavby.

Stanoviska sdělili:

- Městský úřad Příbram, Odbor životního prostředí dne 21.10.2020 č.j. MeUPB 91899/2020/OZP/Kor
- Městský úřad Příbram, Odbor životního prostředí dne 24.2.2021 č.j. MeUPB 25021/2021/OŽP/Dam
- Městský úřad Příbram, SÚÚP, památková péče dne 22.10.2020 č.j. MeUPB 94624/2020
- Městský úřad Příbram, Odbor silničního hospodářství dne 15.10.2020 č.j. MeUPB 91901/2020
- Obecní úřad Milín, stavební úřad dne 3.3.2021 č.j. 232/2021/MIL/SU-2/M
- Ministerstvo obrany, Oddělení ochrany územních zájmů ČECHY dne 28.4.2021 č.j. ÚP 573/14-28-2020-1150
- Policie ČR, KŘP Stř. kraje, ÚO Příbram, Dopravní inspektorát dne 27.10.2020 č.j. KRPS-251869-1/ČJ-2020-011106
- Krajská hygienická stanice Stř. kraje se sídlem v Praze, územní pracoviště Příbram dne 9.10.2020 č.j. KHSSC 51326/2020
- Hasičský záchranný sbor Stř. kraje, územní odbor Příbram dne 30.10.2020 č.j. PB-492-2/2020/PD
- Krajská správa a údržba silnic Středočeského kraje, p.o. dne 27.1.2021
- Povodí Vltavy, státní podnik, závod Dolní Vltava dne 8.2.2021 č.j. PVL-77150/2020/240-Ma
- Lesy České republiky, s.p., Lesní závod Konopiště dne 31.5.2021 č.j. LCR006/028279/2020
- Lesy České republiky, s.p., OŘ jižní Čechy dne 9.6.2021 č.j. LCR944/076116/2021
- ČEPS, a.s. dne 21.6.2021 č.j. 5641/2021/JHA
- ČEPS, a.s. dne 22.7.2021 č.j. 5793/2021/JHA
- Ústav archeologické památkové péče středních Čech, příspěvková organizace dne 16.10.2020 č.j. 4869/2020
- CETIN a.s. dne 13.11.2020 č.j. 814011/20
- ČEZ Distribuce, a. s. dne 19.11.2020 č.j. 001111352998
- ČEZ Distribuce, a. s. dne 23.11.2020 č.j. 001111361690

- 1. SčV, a.s. dne 2.11.2020 č.j. 1SCVZAD8143
- Telco Pro Services, a. s. dne 27.10.2020 č.j. 0201145515
- Vodafone Czech Republic a.s. dne 13.4.2021 č.j. MW9910171843281267
- T-Mobile Czech Republic a.s. dne 13.4.2021 č.j. E19009/21

Speciální stavební úřad zajistil vzájemný soulad předložených závazných stanovisek dotčených orgánů vyžadovaných zvláštními předpisy a zahrnul je do podmínek rozhodnutí.

Speciální stavební úřad rozhodl, jak je uvedeno ve výroku rozhodnutí, za použití ustanovení právních předpisů ve výroku uvedených.

Vypořádání s návrhy a námitkami účastníků:

- Dne 2.8.2021 byla zdejšímu správnímu orgánu doručena námitka účastníků řízení paní Barbory Samohelové Scheinerové a pana Jiřího Scheinera týkající se nesouhlasu se záborem na pozemcích parc. č. 32/14 a 32/10 v k. ú. Zbenické Zlakovice. Na základě podané námítky bylo zjištěno, že v písemném vyhotovení oznámení o zahájení řízení č.j.: MeUPB 65487/2021 došlo k chybě ve výčtu pozemků, na kterých se má předmětná stavba docházet. Tato nesprávnost byla opravena usnesením č.j.: MeUPB 80772/2021. Z uvedeného usnesení je patrné, že stavba se nebude nacházet na pozemcích, kterých se týkala námitka, tj. na pozemcích parc. č. 32/14 a 32/10 v k. ú. Zbenické Zlakovice.

Vypořádání s vyjádřeními účastníků k podkladům rozhodnutí:

- Účastníci se k podkladům rozhodnutí nevyjádřili.

Poučení účastníků:

Proti tomuto rozhodnutí se lze odvolat do 15 dnů ode dne jeho oznámení ke Krajskému úřadu Středočeského kraje podáním u zdejšího správního orgánu.

Odvolání se podává s potřebným počtem stejnopisů tak, aby jeden stejnopis zůstal správnímu orgánu a aby každý účastník dostal jeden stejnopis. Nepodá-li účastník potřebný počet stejnopisů, vyhotoví je správní orgán na náklady účastníka. Odvoláním lze napadnout výrokovou část rozhodnutí, jednotlivý výrok nebo jeho vedlejší ustanovení. Odvolání jen proti odůvodnění rozhodnutí je nepřípustné.

Speciální stavební úřad po dni nabytí právní moci stavebního povolení zašle stavebníkovi jedno vyhotovení ověřené projektové dokumentace a štítek obsahující identifikační údaje o povolené stavbě. Další vyhotovení ověřené projektové dokumentace zašle vlastníkovi stavby, pokud není stavebníkem. Stavebník je povinen štítek před zahájením stavby umístit na viditelném místě u vstupu na staveniště a ponechat jej tam až do dokončení stavby, případně do vydání kolaudačního souhlasu; rozsáhlé stavby se mohou označit jiným vhodným způsobem s uvedením údajů ze štítku.

Stavba nesmí být zahájena, dokud stavební povolení nenabude právní moci. Stavební povolení pozbývá platnosti, jestliže stavba nebyla zahájena do 2 let ode dne, kdy nabylo právní moci.

„otisk úředního razítka“

Michaela Svajčíková
referent speciálního stavebního úřadu

Poplatek:

Správní poplatek podle zákona č. 634/2004 Sb., o správních poplatcích, ve znění pozdějších předpisů se nevyměřuje.

Toto oznámení musí být vyvěšeno na úřední desce Městského úřadu Příbram, Obecního úřadu Bohostice a Obecního úřadu Solenice po dobu 15 dnů a rovněž způsobem umožňujícím dálkový přístup.

Patnáctým dnem po vyvěšení se písemnost považuje za doručenou.

Právní účinky doručení má výhradně doručení veřejnou vyhláškou prostřednictvím úřední desky Městského úřadu Příbram.

Vyvěšeno dne:
Podpis oprávněné osoby potvrzující vyvěšení
Razítko:

Sejmuto dne:
Podpis oprávněné osoby potvrzující sejmutí
Razítko:

S žádostí o zveřejnění návrhu na úřední desce a elektronické úřední desce a o zpětné zaslání dokumentu s vyznačením data vyvěšení a sejmutí:

Obec Bohostice, IDDS: h3ua8sx

sídlo: Bohostice č.p. 55, 262 31 Milín

OBEC SOLENICE, IDDS: evnbx8x

sídlo: Solenice č.p. 37, 262 63 Kamýk nad Vltavou

Rozdělovník:

Toto rozhodnutí se doručuje v souladu s ustanovením § 2 odst. 5 zákona č. 416/2009 Sb. o urychlení výstavby dopravní, vodní a energetické infrastruktury a infrastruktury elektronických komunikací ve znění pozdějších předpisů, následovně:

Žadatel, obec, na jejímž území má být záměr uskutečněn a dotčené orgány:

Středočeský kraj, sídlo: Zborovská č.p. 81/11, 150 00 Praha 5-Smíchov, v zastoupení: Krajská správa a údržba silnic Středočeského kraje, p.o., sídlo: Zborovská č.p. 81/11, 150 00 Praha 5-Smíchov, v zastoupení:

4roads s.r.o., IDDS: ik9n547

sídlo: Slunná č.p. 541/27, Praha 6-Střešovice, 162 00 Praha 616

Obec Bohostice, IDDS: h3ua8sx

sídlo: Bohostice č.p. 55, 262 31 Milín

OBEC SOLENICE, IDDS: evnbx8x

sídlo: Solenice č.p. 37, 262 63 Kamýk nad Vltavou

Policie ČR, KŘP Střč. kraje, ÚO Příbram, Dopravní inspektorát, IDDS: 2dtai5u

sídlo: Žežická č.p. 498, Příbram V-Zdaboř, 261 23 Příbram 1

Krajská hygienická stanice Střč. kraje se sídlem v Praze, územní pracoviště Příbram, IDDS: hhcai8e

sídlo: U Nemocnice č.p. 85, Příbram I, 261 01 Příbram 1

Hasičský záchranný sbor Střč. kraje, územní odbor Příbram, IDDS: h5jhqa7

sídlo: Školní č.p. 70, Příbram VIII, 261 01 Příbram 1

Povodí Vltavy, státní podnik, závod Dolní Vltava, IDDS: gg4t8hf

sídlo: Grafická č.p. 36, 150 21 Praha 5-Smíchov

Lesy České republiky, s.p., OŘ jižní Čechy, IDDS: e8jcfsn

sídlo: Sadová č.p. 2388/19, Dobrá Voda u Českých Budějovic, 373 16 Dobrá Voda u Č.Bud.

Lesy České republiky, s.p., Lesní závod Konopiště, IDDS: e8jcfsn

sídlo: Želetinka č.p. 12, Konopiště, 256 01 Benešov u Prahy

Obecní úřad Milín, stavební úřad, IDDS: pu3bcrv

sídlo: 11. května č.p. 27, 262 31 Milín

Ministerstvo obrany, Oddělení správy územních zájmů ČECHY, IDDS: hjyaavk

sídlo: Tychonova 221/1, 160 00 Praha 6 - Hradčany


Městský úřad Příbram, Odbor životního prostředí, Tyršova č.p. 108, Příbram I, 261 01 Příbram 1

Městský úřad Příbram, SÚÚP, památková péče, Tyršova č.p. 108, Příbram I, 261 19 Příbram 1
Městský úřad Příbram, Odbor silničního hospodářství, Tyršova č.p. 108, Příbram I, 261 01 Příbram 1

Ostatním účastníkům je v souladu s § 2 odst. 5 liniového zákona doručováno veřejnou vyhláškou

Osoby s vlastnickými nebo jinými věcnými právy k sousedním pozemkům:

st. p. 21, 22/2, 22/4, 83, parc. č. 27/1, 32/1, 32/8, 32/9, 32/10, 32/11, 32/12, 32/14, 32/16, 32/60, 32/62, 32/65, 32/70, 32/79, 32/83, 32/88, 32/93 v katastrálním území Zbenické Zlakovice, st. p. 5, 6, parc. č. 72/1, 72/2, 72/5, 72/6, 72/10, 72/11, 72/12, 72/13, 72/19, 72/20, 73, 76, 77/1, 77/2, 84/1, 84/2, 84/3, 84/4, 88/1, 88/2, 88/3, 103/1, 109/1, 109/2, 111/1, 111/2, 112/1, 112/2, 113/1, 116/1, 116/2, 134/2, 134/6, 134/11, 134/13, 134/15, 134/19, 135/1, 135/2, 135/3, 135/4, 135/5, 135/6, 135/7, 135/8, 136, 139, 140/1, 140/2, 140/3, 140/4, 140/5, 140/6, 140/8, 142/3, 142/4, 142/5, 142/6, 142/7, 142/8, 142/9, 142/10, 142/11 v katastrálním území Dolní Líšnice, parc. č. 145/1, 284/3, 284/4, 284/9, 284/10, 284/11, 284/12, 284/13 v katastrálním území Solenice



Záznam jednání

Interní / Inte

Projekt	Rekonstrukce silnic u hráze VD Orlík - PD	Projekt číslo	20063
Předmět	Výrobní výbor č. 2	Datum	24/11/2022
Místo konání	MS Teams		

Účastníci Dle prezenční listiny

Zaznamenal: Fazekas	Rozdělovník: všem přítomným
------------------------	--------------------------------

Text záznamu:

- 1) Byl svolán 2. výrobní výbor k akci Rekonstrukce silnic u hráze VD Orlík – PD, jehož náplní bylo projednání konceptu k projektu sanace skal SO 025, který je součástí plnění Agile Ge s.r.o.
 - 2) Zhotovitel PD shrnul postup a výsledky práce na konceptu SO 025, příprava:
 - byly provedeny kopané sondy a místní šetření,
 - skalní výchozy nalezeny ve třech částech trasy (cca 30% délky trasy),
 - ostatní části tvořeny skalní sutí a zeminou,
 - při místním šetření nalezeny lokální balvany, které se mohou dát po prořezu zeleně, nebo po dešti do pohybu.
- Řešení:
- odstranit lokální balvany,
 - skalní výchozy zajistit dle PD pomocí kotev a sítí s akumulacním prostorem z JBS,
 - ostatní partie chránit proti zvětrávání geobuňkami a ohumusováním.
- 3) Technické řešení je koordinováno s PD jako celkem. Nyní zhotovitel hlavní PD provede prostorovou koordinaci podkladů, bude doplněn soupis prací a souhrnné části STZ.
 - 4) Přítomní se shodli, že po doplnění výkazu výměr, bude vydán čistopis SO 025, která bude fyzicky odevzdána společně s hlavní PD následně. Pro vykazování všech položek, které budou závislé na posouzení na místě, nelze předem přesně změřit, bude vždy uváděno se souhlasem TDS. Projektant upozornil na nutnost zajištění geologického dozoru a v případě ZTKP počítat s tím, že zhotovitel SO 025 musí mít zkušenosti s prací tohoto typu (sanace skal, zajištění skal).
 - 5) Potvrzeno bylo odevzdání celé PD nejpozději do 23.12.2022 v el. podobě.
 - 6) Koncept rozpočtu bude zaslán Ing. Valešovi (JE Dukovany) k jednání.

Zápis z jednání se považuje za odsouhlasený, pokud vůči němu do pěti pracovních dnů od jeho vydání nevznesou zúčastněné strany žádné námitky na e-mail karel.fazekas@4roads.cz

Tento zápis je rozesílán pouze elektronickou formou.