










STÁVAJÍCÍ:

- | | | | |
|-----------|-------|-----------------|--|
| — — — — — | ~ | NADZEMNÍ VEDENÍ | — SDĚLOVACÍ (CETIN, a.s.) |
| — — — — — | → | NADZEMNÍ VEDENÍ | — VYSOKÉ NAPĚTÍ (ČEZ Distribuce, a.s.) |
| — — — — — | ⚡ | NADZEMNÍ VEDENÍ | — VELMI VYSOKÉ NAPĚTÍ (ČEZ Distribuce, a.s.) |
| — — — — — | → | PODZEMNÍ VEDENÍ | — NÍZKÉ NAPĚTÍ (ČEZ Distribuce, a.s.) |
| — — — — — | ~ | PODZEMNÍ VEDENÍ | — SDĚLOVACÍ (CETIN, a.s.) |
| — — — — — | ~ | PODZEMNÍ VEDENÍ | — SDĚLOVACÍ NEZAMĚŘENÉ (CETIN, a.s.) |
| — — — — — | ~ | PODZEMNÍ VEDENÍ | — SDĚLOVACÍ NEPROVOZOVANÉ (CETIN, a.s.) |
| — — — — — | OPT ~ | PODZEMNÍ VEDENÍ | — SDĚLOVACÍ OPTICKÉ (CETIN, a.s.) |
| — — — — — | VO → | PODZEMNÍ VEDENÍ | — VEŘEJNÉ OSVĚTLENÍ (Povodí Vitavy, s.p., obec Solenice) |
| — — — — — | → | PODZEMNÍ VEDENÍ | — VODOVOD (1. ŠvV, a.s., Povodí Vitavy, s.p.) |
| — — — — — | → | PODZEMNÍ VEDENÍ | — VODOVOD (Povodí Vitavy, s.p.) |
| — — — — — | — | KABELOVOD | (ČEZ, a.s.) |

NAVRŽENÉ:

- 
 PODZEMNÍ VEDENÍ – SDĚLOVACÍ (Související stavba – CETIN, a.s.)
 PODZEMNÍ VEDENÍ – VĚŘEJNÉ OSVĚTLENÍ (obec Solenice)
 CHRÁNIČKA/KABELOVOD PODZEMNÍHO VEDENÍ – SDĚLOVACÍ (Související stavba – CETIN, a.s.)
- RUŠENÉ:

RUŠENÉ

- — — — —   — — — — — PODZEMNÍ VEDENÍ – SDĚLOVACÍ (CETIN, a.s.)
— — — — —  OPT  — — — — — PODZEMNÍ VEDENÍ – SDĚLOVACÍ OPTICKÉ (CETIN, a.s.)
— — — — —  VO  — — — — — PODZEMNÍ VEDENÍ – VĚŘEJNÉ OSVĚTLENÍ (Povodí Vltavy, s.p., obec Solenice)

LEGENDA:

- | | |
|--|---|
| | OSA POZEMNÍ KOMUNIKACE |
| | NOVÉ HRANY |
| | HRANY 2. ETAPY STAVBY |
| | POLOHA PŘÍČNÝCH ŘEZŮ |
| | ZAMĚŘENÍ POLOHOHOPISU |
| | HRANICE POZEMKŮ DLE KN |
| | HRANICE KATASTRÁLNÍHO ÚZEMÍ |
| | NOVÁ OCELOVÁ SVODIDLA |
| | VODOROVNÉ DOPRAVNÍ ZNAČENÍ |
| | TRVALÝ ZÁBOR |
| | DOČASNÝ ZÁBOR |
| | SOUVISEJÍCÍ INVESTICE – NENÍ SOUČÁSTÍ TÉTO DOKUMENTACE. PŘELOŽKY JSOU SOUČÁSTÍ A JE NUTNÁ JEJICH KOORDINACE SE SOUVISEJÍCÍ STAVBOU. |
| | VOZOVKA (ASFALTOVÝ BETON) |
| | PŘEDLÁŽDĚNÍ |
| | CHODNÍK |
| | ZPEVNĚNÝ SJEZD |
| | NEZPEVNĚNÁ KRAJNICE, SJEZD |
| | VEGETAČNÍ ÚPRAVY |
| | ODLÁŽDĚNÍ LOMOVÝM KAMENEM |
| | KAMENITÁ ROVNANINA |
| | ÚPRAVA SKALNÍCH VÝCHOZŮ |
| | UVEDENÍ DO PŮVODNÍHO STAVU (MISTA PŘEKOPŮ) |
| | OPĚRNÉ ZDI |
| | ODVODŇOVACÍ ŽLAB |
| | ZAJIŠTĚNÍ SVAHU POMOCÍ SÍTĚ Z DVOUZÁKRUTOVÉHO PLETIVA |
| | ZAJIŠTĚNÍ SVAHU POMOCÍ GEOBUNĚK |



S-JTSK, Bpvt

Souřadnicový systém S-JTSK, Výškový systém Bpv

Objednatel:

**Krajská správa a údržba silnic
Středočeského kraje,
příspěvková organizace
Zborovská 81/11, 150 21 Praha 5**



Zhotovitel:

Sdružení NOVA
zastoupené jediným společníkem Valbek, spol. s r.o.
 se sídlem Vaňurova 505/17, 460 07 Liberec
 středisko Praha V Olšinářův 2300/75, 100 00 Praha 10
 č. smlouvy zhotovitele: 20PH01024



Navrh/vypracoval:

ing Štěpán Hlaváč

Zodpovědný projektant:

Ing. Karel Fazekas, Ph.D.

Podzhotovitel:



4roads s.r.o.
Slunná 541/27
162 00 Praha 6

Kraj:	Středočeský kraj	Čís. sm. obj.:	S-2681/00060001/2020
Katastrální území:	Zbenické Žiákovice, Dolní Líšnice, Solenice	Čís. akce:	20063
Akce:	<h1 style="text-align: center;">Rekonstrukce silnic u hráze VD Orlík, 1.etapa</h1>	Datum:	11/2022
		Stupeň:	PDPS
		Formát:	Bx44
		Měřítko:	1:500
		Číslo kopie:	Číslo přílohy:
Příloha:	Koordináční situace - 1. část	<h1 style="font-size: 2em;">C.3.1</h1>	