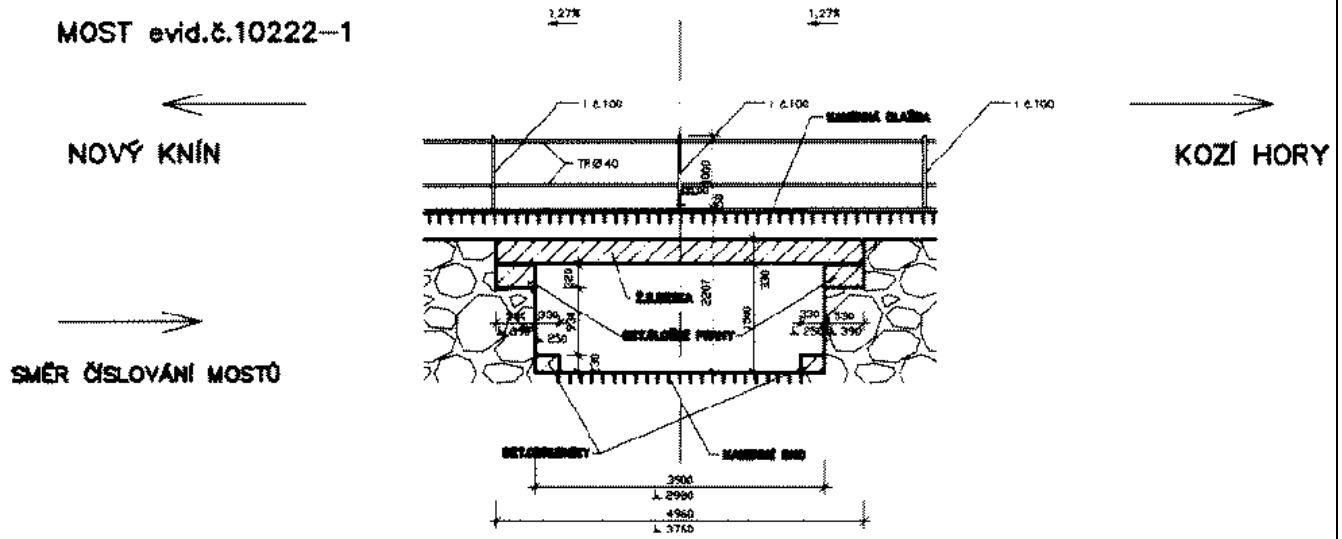


Mostní list mostu pozemní komunikace			
Ev.č. mostu:	10222-1		
Název mostu:	Most přes strouhu v obci Nový Knín		
Místní název:			
Předmět přemostění:	Vodoteč (občasný průtok)		
Převáděná komunikace:	3. třída / 10222		
Název převáděné komunikace:			
Staničení liniové:	8.194 km	Staničení na úseku: 8.194 km	
Rok postavení:	1950		
Rok poslední rekonstrukce:			
Kraj:	Středočeský		
Okres:	Příbram		
Obec (MČ):	Nový Knín		
Katastrální území:	Starý Knín		
Správce mostu:	kraj Středočeský, SÚS Benešov, majetková správa Příbram, cestmistrovství Dobříš		
Zpracovatel mostního listu:			
Zatížitelnost v době uvedení do provozu, způsob a rok stanovení			
Způsob stanovení:			
$V_n = -$	$V_r = -$	$V_e = -$	$V_{aj}(V_a) = -$ Rok:
Zatížitelnost současná, způsob a rok stanovení			
Způsob stanovení: N (Způsob stanovení zatížitelnosti neznámý)			
$V_n = 11.0$ t	$V_r = 33$ t	$V_e = 250$ t	$V_{aj}(V_a) = 8.4$ t Rok: 2021
Základní údaje			
Celkový počet polí: 1	Délka přemostění: 3.90 m	Délka NK: 4.96 m	
Šikmost: Levá 55.46 g	Volná šířka: 7.43 m	Celková šířka mostu: 7.95 m	
Plocha mostu: 39.43 m ²			
Souřadnice mostu	S-JTSK X: -757508 Y: -1075255	WGS: 49.782164°N 14.280091°E	
Popis spodní stavby:			
Opěry: plné, LK.			
Popis nosné konstrukce:			
ŽB deska tl. 0.330m, šikmá.			
Poznámka k nosné konstrukci:			
Ostatní údaje			
Výška mostu nad terénem: 2.26 m	Výška NK nad hladinou vody: 0.00 m		
Q_{100} : -	Normální hladina vody: 0.00 m		
Navrhovaná hladina NH: - m n.m.	Kontrolní navrhovaná hladina KNH: - m n.m.		
Mostní podpěry křídla a čelní zdi			
-	Počet: 2		
	Typ podpěr: Krajní opěra	Druh: Masivní opěra	Materiál: Kámen
	Délka: 10.10 až 10.10 m	Šířka: 0.39 až 0.39 m	Výška: 1.50 až 1.63 m
Nosná konstrukce			
-	Počet polí: 1		
	Šikmá světlost: 3.90 m	Kolmá světlost: 2.97 m	Konstrukční výška: 0.34 m
	Rozpětí: - m	Šířka NK min.: - m	Šířka NK max.: - m
	Převažující materiál: Železobeton	Další materiál: Nezadaný	
	Druh statického působení: Deska prostá Prefabrikát: Nezadaný		
Vozovka			
-	Povrch komunikace: Kamenná dlažba Skladba vozovky:		
	Šířka mezi obrubami: 5.02 m		
Chodníky			
- (Levý chodník)	Povrch chodníku: Štěrk	Šířka chodníku: 1.48 m	Plocha chodníku: 59.20 m ²
- (Pravý chodník)	Povrch chodníku: Štěrk	Šířka chodníku: 0.92 m	Plocha chodníku: 36.80 m ²
Svodidla/Zábradelní svodidla			
-	Druh svodidla:	Výrobce:	Délka: - m
	Zábradlí: ocelové I č.100, vodor. TR 40mm, v. 1.0m.		
Cizí zařízení			
-	Typ zařízení:	Správce:	
Správní údaje			

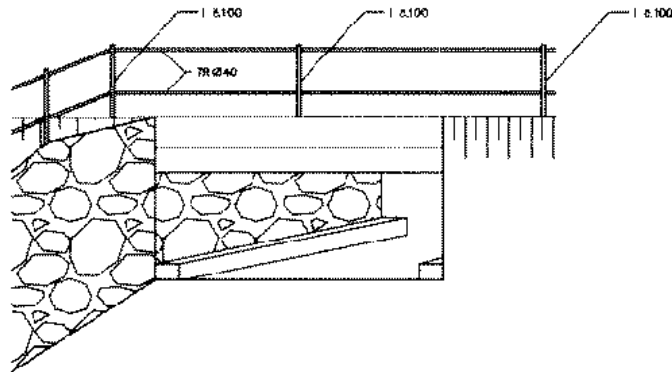
PODÉLNÝ ŘEZ M 1:100

MOST evid.č.10222-1



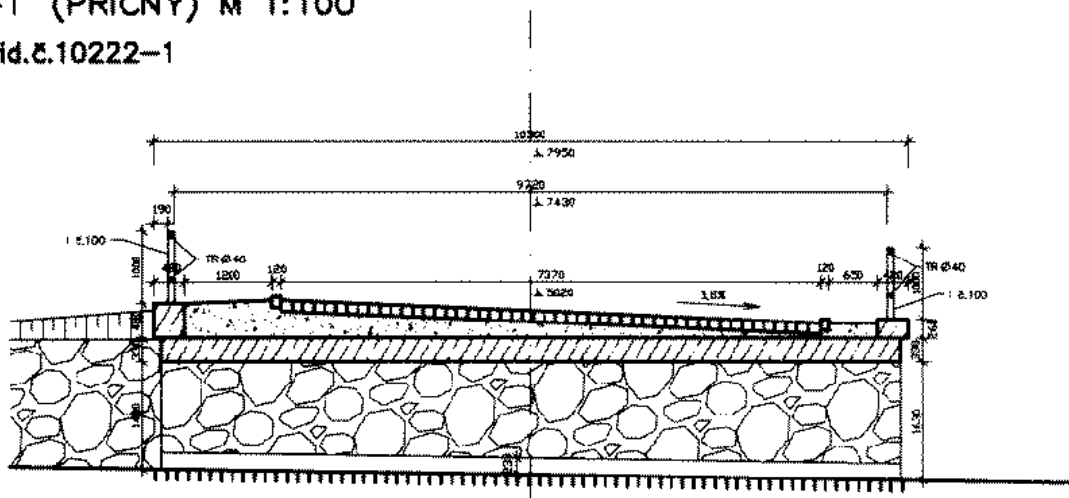
BOČNÍ POHLED M 1:100

MOST evid.č.10222-1



ŘEZ 1-1' (PŘÍČNÝ) M 1:100

MOST evid.č.10222-1



Schematický náčrt mostu, převzatý z ML, 1.část

