





SOUŘADNICOVÝ S-JTSK, VÝŠKOVÝ SYSTÉM Bpv

OBJEDNATEL:		ZHOTOVITEL:		
 KRAJSKÁ SPRÁVA A ÚDRŽBA SILNIC STŘEDOČESKÉHO KRAJE Zborovská 81/11 150 21 PRAHA 5 - Smíchov		 AF-CITYPLAN s.r.o. MAGISTRŮ 1275/13 140 00 PRAHA 4 tel.: +420 277 005 500 www.af-cityplan.cz		
HLAVNÍ INŽENÝR PROJEKTU:	ZODPOVĚDNÝ PROJEKTANT:	VYPRACOVAL:	KONTROLOVAL:	
 Ing. JANA BÁRTOVÁ, Ph.D.	 Ing. JAROSLAV ČÁMBULA, Ph.D.	VLADISLAV JANŮ	Ing. LÁSZLÓ SZÍKORA	
NÁZEV PROJEKTU:				
II/119 Dobříš most ev.č. 119-001				
ČÁST:	E - DOKLADOVÁ ČÁST			
STAVEBNÍ OBJEKT:	-			
PŘÍLOHA:	ZÁBOROVÝ ELABORÁT			
KRAJ:	STŘEDOČESKÝ KRAJ	ČÁST:	PŘÍLOHA Č.:	ČÍSLO PARE:
DATUM:	09/2019	E.5	-	
STUPEŇ:	DUR_DSP			
MĚŘÍTKO:	-			
Č. ZAKÁZKY:	2019/0035			

## **SEZNAM PŘÍLOH**

DUR\_DSP

Akce: **II/119 Dobříš, most ev.č. 119-001**

Část: **E - Dokladová část**

### **E.5 - Záborový elaborát**

- 1** Záborový elaborát
- 2** Výpočty k žádosti o odnětí PUPFL

## Seznam příloh a technická zpráva

Č. příl.	Název	Měřítko	Počet A4
1.	Seznam příloh a technická zpráva		2
2.	Tabulky záborů		4
3.	Záborový elaborát - mapa	1:500	2
Celkem:			8

 <b>Vladislav Janů</b> geodetické práce	Urbánkova 363/53, 143 00 Praha 4 Tel.: 603 862 382		IČO: 02080915 <a href="mailto:vjanu@upcmail.cz">vjanu@upcmail.cz</a>	
	<i>Zaměřil</i>	<i>Vypracoval</i>	<i>Ověřil</i>	
	V. Janů	V. Janů	Ing. I. Vybíral	
Název akce:  <b>Dobříš - most ev. č. 119 - 001</b> <b>Záborový elaborát</b>		<i>Číslo zakázky</i>	2019 009	
		<i>Datum</i>	8. 2019	
		<i>Počet formátů A4</i>	2	
		<i>Výškový systém</i>	Bpv	
		<i>Souřad. systém</i>	JTSK	
Seznam příloh a technická zpráva		<i>Číslo kopie</i>	<i>Číslo přílohy</i>	
		0	1	

## TECHNICKÁ ZPRÁVA

Název akce: **Dobříš - most ev. č. 119 - 001  
záborový elaborát**

Zadavatel: SAGASTA s.r.o.

Zhotovitel: Vladislav Janů – geodetické práce

- **Zadání**

Do našeho zaměření polohopisné a výškopisné situace byl zadán projektanty firmy SAGASTA s.r.o. rozsah trvalého a dočasného záboru na mostu č. ev. 119-001 v Dobříši.

- **Zpracování**

Do katastrální mapy k. ú. Dobříš získané z registru katastrů na mapovém serveru Českého úřadu zeměměřického a katastrálního byl vložen zadaný rozsah trvalého a dočasného záboru a díly na jednotlivých parcelách byly očíslovány a byla jim změřena plocha. Očíslovaný díl parcely trvalého (č. 1 - 15) a dočasného (č. 16 - 29) záboru byly srovnány do tabulky s informacemi o dotčených parcelách. Do tabulky byly přidány informace o sousedních parcelách přiléhajících k parcelám dotčených dočasným zábořem (č. 30 - 35). Výsledkem je grafický výstup záborového elaborátu v katastrální mapě 1:500 s vyznačenými díly trvalého a dočasného záboru a tabulka záborového elaborátu s informacemi o plochách trvalého a dočasného záboru a informacemi o dotčených parcelách vyhotovených po číslech záborů.

Zpracování údajů v mapách bylo provedeno pomocí programu AutoCAD s geodetickou nadstavbou Geowin, tabulky v Exelu a vše uloženo do formátu pdf.

Stav katastrální mapy a informace o parcelách platné ke dni: **28.5.2019**

V Praze dne: **13.8.2019**

Zpracoval: Vladislav Janů

Ověřil: Ing. Ivo Vybíral

# DOBŘÍŠ - most č. 119-001

## Trvalý zábor

k.ú.: Dobříš (627968)

zábor č.	katastrální území	parcelní číslo KN	trvalý zábor m2	informace o parcele			LV	počet vlastníků	podíl	vlastníci	
				výměra m2	druh pozemku	způsob využití				jméno, název	adresa
1	Dobříš	2511/1	26	4 665	ostatní plocha	silnice	1821	1		Středočeský kraj Krajská správa a údržba silnic Středočeského kraje, p.o.	Zborovská 81/11, 15000 Praha 5 Zborovská 81/11, 15000 Praha 5
2	Dobříš	2650	47	5 918	vodní plocha	koryto vodního toku přirozené nebo upravené	2715	1		Colloredo-Mannsfeld Jerome Dipl. Ing.	Švabínská 279, 33808 Zbiroh
3	Dobříš	2499/1	347	349	ostatní plocha	silnice	1821	1		Středočeský kraj Krajská správa a údržba silnic Středočeského kraje, p.o.	Zborovská 81/11, 15000 Praha 5 Zborovská 81/11, 15000 Praha 5
4	Dobříš	2499/2	16	17	ostatní plocha	silnice	3155	2	1/2 1/2	Colloredo-Mannsfeld Jerome Dipl. Ing. Colloredo-Mansfeldová Kristina	Švabínská 279, 33808 Zbiroh Zámecká 5, 51773 Opočno
5	Dobříš	747/4	168	8067	ostatní plocha	jiná plocha	3155	2	1/2 1/2	Colloredo-Mannsfeld Jerome Dipl. Ing. Colloredo-Mansfeldová Kristina	Švabínská 279, 33808 Zbiroh Zámecká 5, 51773 Opočno
6	Dobříš	2653/13	6	136	vodní plocha	koryto vodního toku přirozené nebo upravené	3155	2	1/2 1/2	Colloredo-Mannsfeld Jerome Dipl. Ing. Colloredo-Mansfeldová Kristina	Švabínská 279, 33808 Zbiroh Zámecká 5, 51773 Opočno
7	Dobříš	2653/15	10	10	vodní plocha	koryto vodního toku přirozené nebo upravené	1821	1		Středočeský kraj Krajská správa a údržba silnic Středočeského kraje, p.o.	Zborovská 81/11, 15000 Praha 5 Zborovská 81/11, 15000 Praha 5
8	Dobříš	2653/3	44	809	vodní plocha	koryto vodního toku přirozené nebo upravené	3155	2	1/2 1/2	Colloredo-Mannsfeld Jerome Dipl. Ing. Colloredo-Mansfeldová Kristina	Švabínská 279, 33808 Zbiroh Zámecká 5, 51773 Opočno
9	Dobříš	2653/2	7	4 281	vodní plocha	koryto vodního toku přirozené nebo upravené	3155	2	1/2 1/2	Colloredo-Mannsfeld Jerome Dipl. Ing. Colloredo-Mansfeldová Kristina	Švabínská 279, 33808 Zbiroh Zámecká 5, 51773 Opočno
10	Dobříš	2653/14	13	114	vodní plocha	koryto vodního toku přirozené nebo upravené	3155	2	1/2 1/2	Colloredo-Mannsfeld Jerome Dipl. Ing. Colloredo-Mansfeldová Kristina	Švabínská 279, 33808 Zbiroh Zámecká 5, 51773 Opočno
11	Dobříš	692/1	17	69171	lesní pozemek		2715	1		Colloredo-Mannsfeld Jerome Dipl. Ing.	Švabínská 279, 33808 Zbiroh
12	Dobříš	2500	6	2 132	lesní pozemek		10001	1		Město Dobříš	Mírové náměstí 119, 26301 Dobříš
13	Dobříš	692/22	41	55379	lesní pozemek		2715	1		Colloredo-Mannsfeld Jerome Dipl. Ing.	Švabínská 279, 33808 Zbiroh
14	Dobříš	2653/16	18	18	vodní plocha	koryto vodního toku přirozené nebo upravené	88	1		Česká republika Lesy České republiky, s.p.	Přemyslova 1106/19, 50008 Hradec Králové
15	Dobříš	2814	475	11 680	ostatní plocha	ostatní komunikace	3160	1		Česká republika Ředitelství silnic a dálnic ČR	Na Pankráci 546/56 14000 Praha 4

## Dočasný zábor

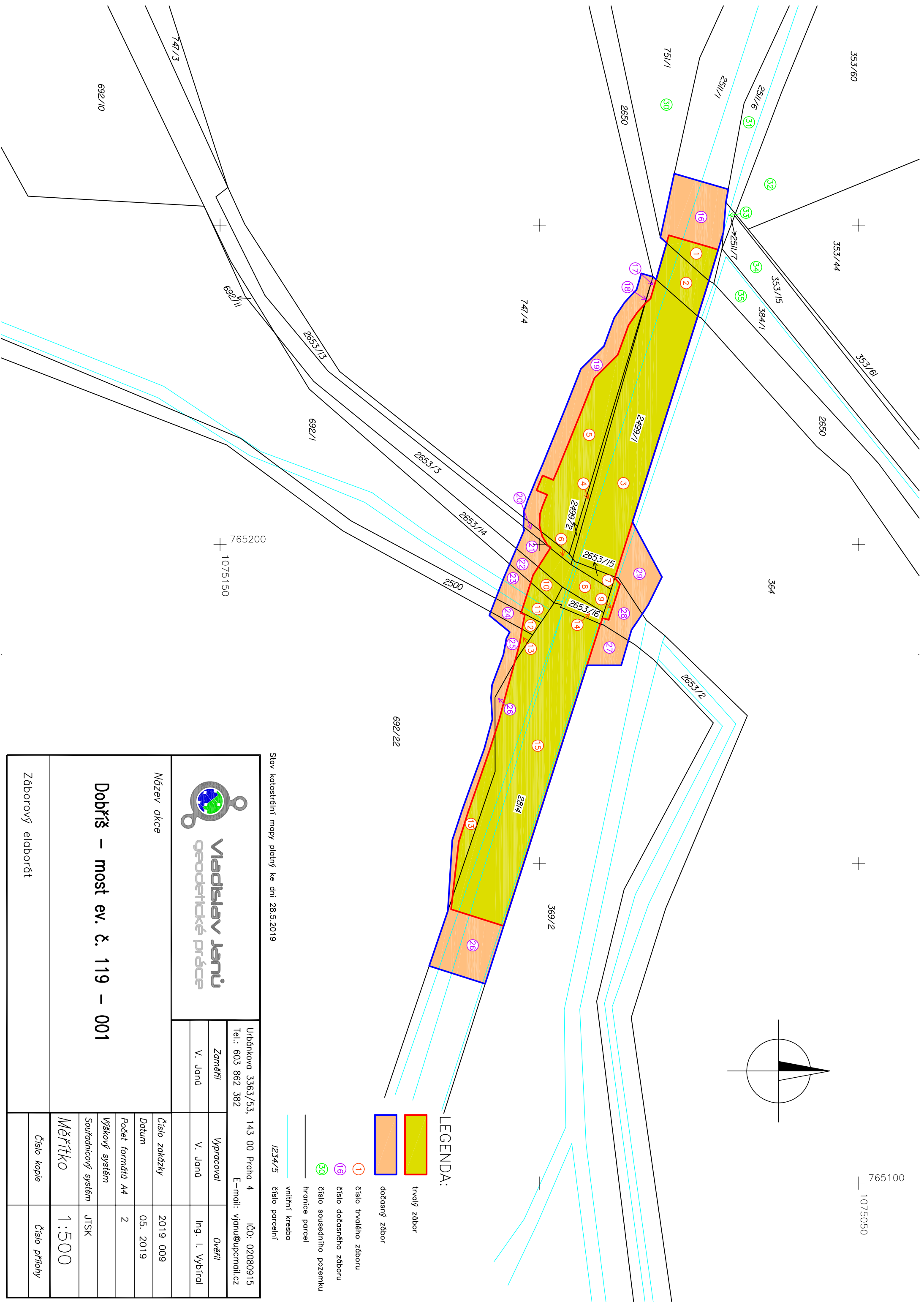
k.ú.: Dobříš (627968)

zábor č.	katastrální území	parcelní číslo KN	dočasný zábor m2	informace o parcele			LV	počet vlastníků	podíl	vlastníci	
				výměra m2	druh pozemku	způsob využití				jméno, název	adresa
16	Dobříš	2511/1	88	4 665	ostatní plocha	silnice	1821	1		Středočeský kraj Krajská správa a údržba silnic Středočeského kraje, p.o.	Zborovská 81/11, 15000 Praha 5 Zborovská 81/11, 15000 Praha 5
17	Dobříš	2499/1	2	349	ostatní plocha	silnice	1821	1		Středočeský kraj Krajská správa a údržba silnic Středočeského kraje, p.o.	Zborovská 81/11, 15000 Praha 5 Zborovská 81/11, 15000 Praha 5
18	Dobříš	2499/2	1	17	ostatní plocha	silnice	3155	2	1/2 1/2	Colloredo-Mannsfeld Jerome Dipl. Ing. Colloredo-Mansfeldová Kristina	Švabínská 279, 33808 Zbiroh Zámecká 5, 51773 Opočno
19	Dobříš	747/4	103	8067	ostatní plocha	jiná plocha	3155	2	1/2 1/2	Colloredo-Mannsfeld Jerome Dipl. Ing. Colloredo-Mansfeldová Kristina	Švabínská 279, 33808 Zbiroh Zámecká 5, 51773 Opočno
20	Dobříš	2653/13	5	136	vodní plocha	koryto vodního toku přirozené nebo upravené	3155	2	1/2 1/2	Colloredo-Mannsfeld Jerome Dipl. Ing. Colloredo-Mansfeldová Kristina	Švabínská 279, 33808 Zbiroh Zámecká 5, 51773 Opočno
21	Dobříš	2653/3	16	809	vodní plocha	koryto vodního toku přirozené nebo upravené	3155	2	1/2 1/2	Colloredo-Mannsfeld Jerome Dipl. Ing. Colloredo-Mansfeldová Kristina	Švabínská 279, 33808 Zbiroh Zámecká 5, 51773 Opočno
22	Dobříš	2653/14	11	114	vodní plocha	koryto vodního toku přirozené nebo upravené	3155	2	1/2 1/2	Colloredo-Mannsfeld Jerome Dipl. Ing. Colloredo-Mansfeldová Kristina	Švabínská 279, 33808 Zbiroh Zámecká 5, 51773 Opočno
23	Dobříš	692/1	23	69171	lesní pozemek		2715	1		Colloredo-Mannsfeld Jerome Dipl. Ing.	Švabínská 279, 33808 Zbiroh
24	Dobříš	2500	12	2 132	lesní pozemek		10001	1		Město Dobříš	Mírové náměstí 119, 26301 Dobříš
25	Dobříš	692/22	52	55379	lesní pozemek		2715	1		Colloredo-Mannsfeld Jerome Dipl. Ing.	Švabínská 279, 33808 Zbiroh
26	Dobříš	2814	96	11 680	ostatní plocha	ostatní komunikace	3160	1		Česká republika Ředitelství silnic a dálnic ČR	Na Pankráci 546/56 14000 Praha 4
27	Dobříš	369/2	28	100055	ostatní plocha	zeleň	2715	1		Colloredo-Mannsfeld Jerome Dipl. Ing.	Švabínská 279, 33808 Zbiroh
28	Dobříš	2653/2	28	4 281	vodní plocha	koryto vodního toku přirozené nebo upravené	3155	2	1/2 1/2	Colloredo-Mannsfeld Jerome Dipl. Ing. Colloredo-Mansfeldová Kristina	Švabínská 279, 33808 Zbiroh Zámecká 5, 51773 Opočno
29	Dobříš	364	52	49 615	ostatní plocha	zeleň	2715	1		Colloredo-Mannsfeld Jerome Dipl. Ing.	Švabínská 279, 33808 Zbiroh

## Sousední pozemky

k.ú.: Dobříš (627968)

poze- mek č.	katastrální území	parcelní číslo KN		informace o parcele			LV	počet vlastníků	podíl	vlastníci	
				výměra m2	druh pozemku	způsob využití				jméno, název	adresa
30	Dobříš	751/1		4069	lesní pozemek		2715	1		Colloredo-Mannsfeld Jerome Dipl. Ing.	Švabínská 279, 33808 Zbiroh
31	Dobříš	2511/6		183	ostatní plocha	silnice	1715	5	1/32 4/16 1/32 2/16 9/16	Forró Jana Bc. Schildbergerová Marie Slanec Jan Szilvayová Jitka Troller Josef	Na Čihadlech 984, 26301 Dobříš Fričova 1105, 26301 Dobříš U Slovanky 842, 26301 Dobříš V. Volfa 1336/35, 37005 České Budějovice Plk. B. Petroviče 476, 26301 Dobříš
32	Dobříš	353/60		10 108	orná půda		1715	5	1/32 4/16 1/32 2/16 9/16	Forró Jana Bc. Schildbergerová Marie Slanec Jan Szilvayová Jitka Troller Josef	Na Čihadlech 984, 26301 Dobříš Fričova 1105, 26301 Dobříš U Slovanky 842, 26301 Dobříš V. Volfa 1336/35, 37005 České Budějovice Plk. B. Petroviče 476, 26301 Dobříš
33	Dobříš	2511/7		6	ostatní plocha	silnice	10001	1		Město Dobříš	Mírové náměstí 119, 26301 Dobříš
34	Dobříš	353/15		799	ostatní plocha	ostatní komunikace	10001	1		Město Dobříš	Mírové náměstí 119, 26301 Dobříš
35	Dobříš	384/1		119268	ostatní plocha	zeleň	2715	1		Colloredo-Mannsfeld Jerome Dipl. Ing.	Švabínská 279, 33808 Zbiroh



Stav katastrální mapy platný ke dni 28.5.2019

## **II/119 Dobříš, most ev. č. 119-001**

### **Výpočty k žádosti o odnětí pozemků určených k plnění funkcí lesa (PUPFL)**



<b>1</b>	<b>Údaje o rozsahu lesních pozemků, o jejichž odnětí se žádá .....</b>	<b>4</b>
<b>2</b>	<b>Údaje lesního hospodářského plánu o předmětných pozemcích .....</b>	<b>4</b>
<b>3</b>	<b>Výpočet poplatku za odnětí pozemků určených k plnění funkcí lesa .....</b>	<b>5</b>
<b>4</b>	<b>Výpočet výše škody způsobené na lesních pozemcích a lesních porostech .....</b>	<b>6</b>
4.1	Výpočet škody na lesních pozemcích z trvalého odnětí plnění produkční funkce (§3).....	6
4.2	Výpočet škody na lesních pozemcích z dočasného odnětí plnění produkční funkce (§4) .....	7
4.3	Výpočet škody z předčasného smýcení lesních porostů (§7) .....	7
<b>5</b>	<b>Celková výše škod na lesních pozemcích .....</b>	<b>9</b>
5.1	Celková výše škod na jednotlivých parcelách .....	9
5.2	Celková výše škod dle k.ú a majitelů .....	9
<b>6</b>	<b>Údaje o datu a období, na které se o odnětí pozemků určených k plnění funkce lesa žádá .....</b>	<b>9</b>

**1 ÚDAJE O ROZSAHU LESNÍCH POZEMKŮ, O JEJICHŽ ODNĚTÍ SE ŽÁDÁ**

Katastrální území: Dobříš 627958  
 Obec: Dobříš 540111

parcelní číslo KN	výměra m <sup>2</sup>	LV	vlastník / správce	trvalý zábor m <sup>2</sup>	dočasný zábor do 1 roku m <sup>2</sup>	dočasný zábor nad 1 rok m <sup>2</sup>
692/1	69171	2715	Colloredo-Mannsfeld Jerome Dipl. Ing. Švabínská 279, 33808 Zbiroh	17	23	
692/22	55 379	2715	Colloredo-Mannsfeld Jerome Dipl. Ing. Švabínská 279, 33808 Zbiroh	41	52	
2500	2 132	10001	Město Dobříš Mírové náměstí 119, 26301 Dobříš	6	12	

**2 ÚDAJE LESNÍHO HOSPODÁŘSKÉHO PLÁNU O PŘEDMĚTNÝCH POZEMCÍCH**

Dotčené lesní pozemky se nacházejí na území LHC č. 111801, obec Dobříš.

Dotčené plochy PUPFL náleží do kategorie 10 – hospodářské lesy.

**Parcela 692/1**

Věk porostu: 55  
 Lesní typ: 2D2  
 Hospodářský soubor: 25c  
 Zakmenění: 9  
 Výměra trvalého záboru (m<sup>2</sup>): 17  
 Výměra dočasného záboru (m<sup>2</sup>): 23  
 Faktor ekologické váhy lesa: 1,4  
 Zastoupení dřevin: DB70, BK30  
 Bonita RVB: 5, 6

**Parcela 692/22**

Věk porostu: 55  
 Lesní typ: 2D2  
 Hospodářský soubor: 25c  
 Zakmenění: 9  
 Výměra trvalého záboru (m<sup>2</sup>): 41  
 Výměra dočasného záboru (m<sup>2</sup>): 52  
 Faktor ekologické váhy lesa: 1,4  
 Zastoupení dřevin: DB70, BK30  
 Bonita RVB: 5, 6

**Parcela 2500**

Věk porostu:	55
Lesní typ:	2D2
Hospodářský soubor:	25c
Zakmenění:	9
Výměra trvalého záboru (m <sup>2</sup> ):	6
Výměra dočasného záboru (m <sup>2</sup> ):	12
Faktor ekologické váhy lesa:	1,4
Zastoupení dřevin:	DB70, BK30
Bonita RVB:	5, 6

**3 VÝPOČET POPLATKU ZA ODNĚTÍ POZEMKŮ URČENÝCH K PLNĚNÍ FUNKCÍ LESA**

Výpočet je proveden podle přílohy k zákonu č. 289/1995 Sb. o lesích.

Výpočet poplatku za dočasné odnětí:

$$OLP = PP \times CD \times f \text{ (Kč.ha}^{-1}\text{)}$$

Výpočet poplatku za trvalé odnětí:

$$OLP = PP \times CD \times f / 0,02 \text{ (Kč.ha}^{-1}\text{)}$$

OLP = poplatek za odnětí lesních pozemků

PP = průměrná roční potenciální produkce lesů v ČR je 6,3 m<sup>3</sup> ha<sup>-1</sup>

CD = průměrná cena dřeva pro rok 2019 je **923 Kč/m<sup>3</sup>**

f = faktor ekologické váhy lesa – 1,4 – lesy hospodářské

Dle § 17 odst. 4 lesního zákona náleží 40 % z vypočteného poplatku obci, v jejímž katastrálním území k odnětí došlo a 60 % Státnímu fondu životního prostředí.

**Obec: Dobříš**

**Katastrální území: Dobříš**

Dočasná odnětí do 1 roku

Faktor ekologické váhy:	1,4
Výměra pozemků k dočasnému odnětí:	87 m <sup>2</sup>
Výše poplatku na ha a rok:	8 141 Kč
Výše poplatku za odnětí pozemků na 1 měsíc:	5,9 Kč
Výše poplatku za odnětí pozemků na 1 rok:	70,8 Kč
Z toho: 60 %	<b>42,5 Kč</b>
40 %	<b>28,3 Kč</b>

Trvalé odnětí

Faktor ekologické váhy:	1,4
Výměra pozemků k trvalému odnětí:	64 m <sup>2</sup>
Výše poplatku (Kč. ha <sup>-1</sup> ):	407 043 Kč
Výše poplatku za odnímanou výměru:	2 605,1 Kč
Z toho:           60 %	<b>1 563,1 Kč</b>
40 %	<b>1 042,0 Kč</b>

#### 4 VÝPOČET VÝŠE ŠKODY ZPŮSOBENÉ NA LESNÍCH POZEMCÍCH A LESNÍCH POROSTECH

##### 4.1 Výpočet škody na lesních pozemcích z trvalého odnětí plnění produkční funkce (§3)

$$S_1 = r \cdot (1 - K) / 0,02$$

$S_1$  = škoda z trvalého odnětí

$r$  = upravená potenciální renta z lesa

$K$  = koeficient rozsahu omezení

**Parcela 692/1**

SLT: 2D

$r = 0,3842$

výměra 17 m<sup>2</sup>

$$S_1 = 0,3842 \cdot (1 - 0) / 0,02 \cdot 17$$

$$S_1 = 326,6 \text{ Kč}$$

**Parcela 692/22**

SLT: 2D

$r = 0,3842$

výměra 41 m<sup>2</sup>

$$S_1 = 0,3842 \cdot (1 - 0) / 0,02 \cdot 41$$

$$S_1 = 787,6 \text{ Kč}$$

**Parcela 2500**

SLT: 2D

$r = 0,3842$

výměra 6 m<sup>2</sup>

$$S_1 = 0,3842 \cdot (1 - 0) / 0,02 \cdot 6$$

$$S_1 = 115,3 \text{ Kč}$$

**4.2 Výpočet škody na lesních pozemcích z dočasného odnětí plnění produkční funkce (§4)**

$$S_2 = r \cdot (1 - K)$$

$S_2$  = roční škoda z dočasného odnětí

$r$  = upravená potenciální renta z lesa

$K$  = koeficient rozsahu omezení

**Parcela 692/1**

SLT: 2D

$$r = 0,3842$$

výměra 23 m<sup>2</sup>

$$S_2 = 0,3842 \cdot (1 - 0) \cdot 23$$

$$S_2 = 8,8 \text{ Kč}$$

**Parcela 692/22**

SLT: 2D

$$r = 0,3842$$

výměra 52 m<sup>2</sup>

$$S_2 = 0,3842 \cdot (1 - 0) \cdot 52$$

$$S_2 = 20,0 \text{ Kč}$$

**Parcela 2500**

SLT: 2D

$$r = 0,3842$$

výměra 12 m<sup>2</sup>

$$S_2 = 0,3842 \cdot (1 - 0) \cdot 12$$

$$S_2 = 4,6 \text{ Kč}$$

**4.3 Výpočet škody z předčasného smýcení lesních porostů (§7)**

$$S_5 = Hlp_a \cdot Mn / 100$$

$S_5$  = škoda z předčasného smýcení lesního porostu

$Hlp_a$  = hodnota lesního porostu v roce předčasného smýcení lesního porostu

$Mn$  = procento mýtní nezralosti

$$Hlp_a = Thlp_a \cdot Z \cdot V$$

$Thlp_a$  = tabulková hodnota pro věk a zakmenění  $Z = 1$

Z = zakmenění

V = plocha smýceného porostu

$$Thlp_a = P_0 + P_1 \cdot (a-5) + P_2 \cdot (a-5)^2 + P_3 \cdot (a-5)^3 + P_4 \cdot (a-5)^4$$

a = věk porostu

$P_0 - P_4$  = tabulkové koeficienty polynomu dle skupin lesních dřevin a bonit

$$Mn_a = M_0 + M_1 \cdot a + M_2 \cdot a^2 + M_3 \cdot a^3 + M_4 \cdot a^4 + M_5 \cdot a^5$$

$M_0 - M_5$  = tabulkové koeficienty polynomu dle skupin lesních dřevin a relativních bonitních stupňů

KN = parcela katastru nemovitostí

DR = dřevina

ZD = zastoupení dřevin

V = plocha porostu

a = věk porostu

B = relativní výšková bonita

Z = zakmenění

RK = redukční koeficient

Cena = výsledná cena po přepočtu redukčním koeficientem

Tabulka 1: Výpočet hodnoty lesního porostu  $Hlp_a$

KN	DR	ZD	V	a	B	Z	$P_0$	$P_1$	$P_2$	$P_3$	$P_4$	$Thlp_a$	$Hlp_a$	RK	Cena
692/1	DB	70	40	55	5	9	23.803159	0.164166	-0.001069	-0.000002	0.000000	29.3817	740.42	1	<b>740.42</b>
692/1	BK	30	40	55	6	9	20.488962	-0.004661	0.000498	-0.000006	0.000000	21.0581	227.43	1	<b>227.43</b>
692/22	DB	70	93	55	5	9	23.803159	0.164166	-0.001069	-0.000002	0.000000	29.3817	1 721.47	1	<b>1 721.47</b>
692/22	BK	30	93	55	6	9	20.488962	-0.004661	0.000498	-0.000006	0.000000	21.0581	528.77	1	<b>528.77</b>
2500	DB	70	18	55	5	9	23.803159	0.164166	-0.001069	-0.000002	0.000000	29.3817	333.19	1	<b>333.19</b>
2500	BK	30	18	55	6	9	20.488962	-0.004661	0.000498	-0.000006	0.000000	21.0581	102.34	1	<b>102.34</b>

Tabulka 2: Výpočet procenta mýtní nezralosti  $Mn$

KN	DR	a	B	$M_0$	$M_1$	$M_2$	$M_3$	$M_4$	$M_5$	$Mn_a$
692/1	DB	55	5	73.944510	2.559973	-0.050199	0.000008	0.000004	0.000000	<b>90</b>
692/1	BK	55	6	60.931070	4.093036	-0.107981	0.000828	-0.000001	0.000000	<b>83</b>
692/22	DB	55	5	73.944510	2.559973	-0.050199	0.000008	0.000004	0.000000	<b>90</b>
692/22	BK	55	6	60.931070	4.093036	-0.107981	0.000828	-0.000001	0.000000	<b>83</b>
2500	DB	55	5	73.944510	2.559973	-0.050199	0.000008	0.000004	0.000000	<b>90</b>
2500	BK	55	6	60.931070	4.093036	-0.107981	0.000828	-0.000001	0.000000	<b>83</b>

Tabulka 3: Výpočet škody z předčasného smýcení porostu

KN	DR	Mn <sub>a</sub>	Hlp <sub>a</sub>	S <sub>5</sub>
692/1	DB	90	740.42	<b>663.60</b>
692/1	BK	83	227.43	<b>188.30</b>
692/22	DB	90	1721.47	<b>1542.88</b>
692/22	BK	83	528.77	<b>437.81</b>
2500	DB	90	333.19	<b>298.62</b>
2500	BK	83	102.34	<b>84.74</b>

## 5 CELKOVÁ VÝŠE ŠKOD NA LESNÍCH POZEMCÍCH

### 5.1 Celková výše škod na jednotlivých parcelách

Katastrální území	parcela č.	S <sub>1</sub>	S <sub>2</sub>	S <sub>5</sub>	Celkem
Dobříš	692/1	326.60	8.80	851.91	1 187 Kč
Dobříš	692/22	787.60	20.00	1 980.69	2 788 Kč
Dobříš	2500	115.30	4.60	383.36	503 Kč
<b>Celková částka:</b>					<b>4 479 Kč</b>

### 5.2 Celková výše škod dle k.ú a majitelů

Katastrální území	Vlastník	Celkem
Dobříš	Colloredo-Mannsfeld Jerome Dipl. Ing. Švabínská 279, 33808 Zbiroh	<b>3 976 Kč</b>
Dobříš	Město Dobříš Mírové náměstí 119, 26301 Dobříš	<b>503 Kč</b>

## 6 ÚDAJE O DATU A OBDOBÍ, NA KTERÉ SE O ODNĚTÍ POZEMKŮ URČENÝCH K PLNĚNÍ FUNKCE LESA ŽÁDÁ

Žádá se o trvalé odnětí částí pozemků určených k plnění funkcí lesa a o dočasné odnětí na dobu do jednoho roku.

Praha, červen 2019

Vypracoval: Ing. Jaroslav Čambula, Ph.D.

## Příloha:

- Zákres záborů do katastrální mapy

