

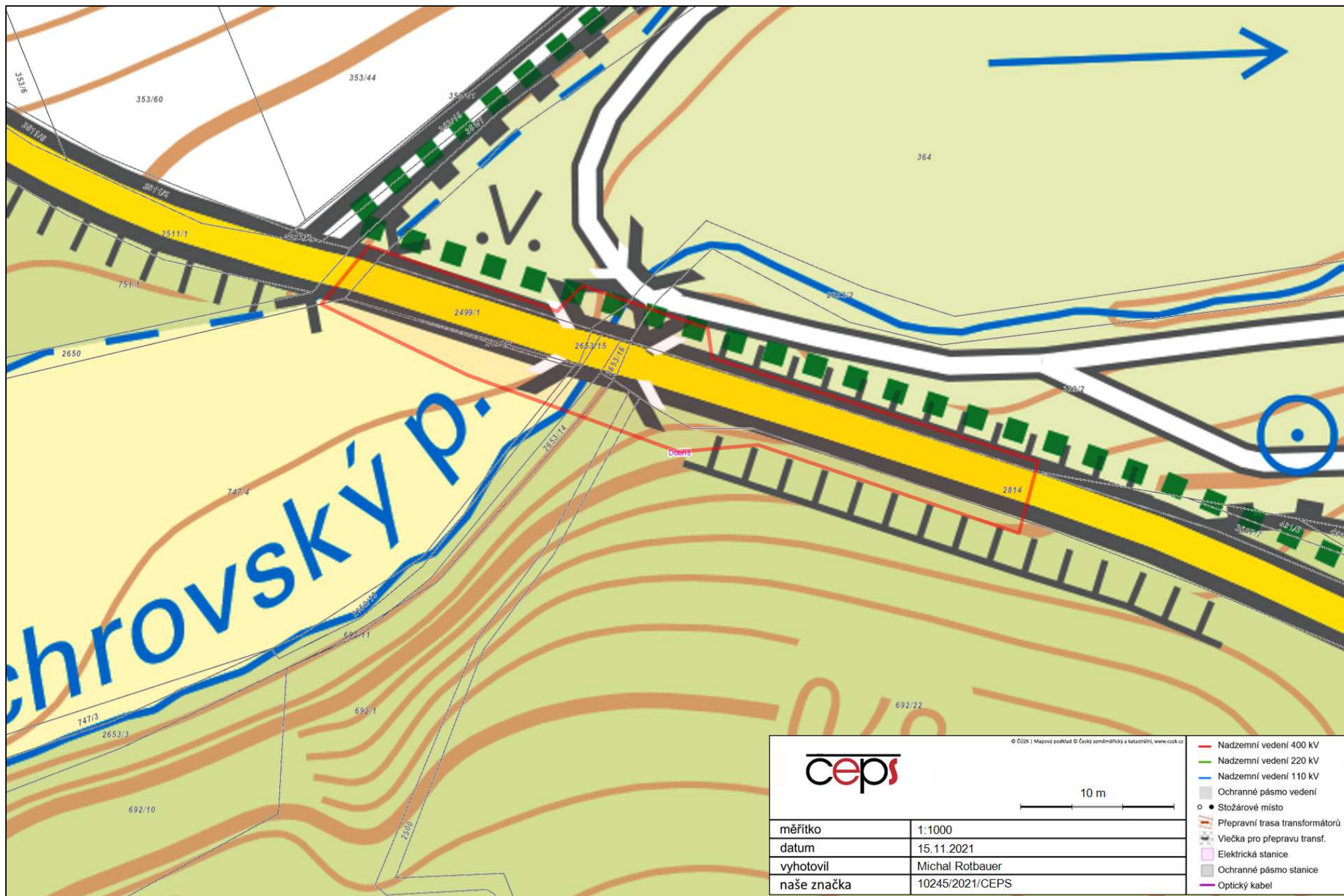


SOUŘADNICOVÝ SYSTÉM S-JTSK, VÝŠKOVÝ SYSTÉM Bpv

OBJEDNATEL:		ZHOTOVITEL:		
 KRAJSKÁ SPRÁVA A ÚDRŽBA SILNIC STŘEDOČESKÉHO KRAJE ZBOROVSKÁ 81/11 150 21 PRAHA 5 - Smíchov		 AFRY CZ s.r.o. MAGISTRŮ 1275/13 140 00 PRAHA 4 tel.: +420 277 005 500 www.afry.cz		
HLAVNÍ INŽENÝR PROJEKTU:	ZODPOVĚDNÝ PROJEKTANT:	VYPRACOVAL:	KONTROLOVAL:	
 Ing. JANA BÁRTOVÁ, Ph.D.	 Ing. JAROSLAV ČAMBULA, Ph.D.	 Ing. JAN FIŠER	Ing. LÁSZLÓ SZÍKORA	
NÁZEV PROJEKTU:				
II/114 Dobříš, most ev. č. 119-001				
ČÁST:	E - DOKLADOVÁ ČÁST			
STAVEBNÍ OBJEKT:				
PŘÍLOHA:	VYJÁDŘENÍ DOSS A VLASTNÍKŮ K PD			
KRAJ:	STŘEDOČESKÝ KRAJ	ČÁST:	PŘÍLOHA Č.:	ČÍSLO PARE:
DATUM:	06/2022	E.1	-	
STUPEŇ:	PDPS			
MĚŘÍTKO:	-			
Č. ZAKÁZKY:	2019/0035			

Doklady o projednání s orgány státní správy, samosprávy a organizacemi							
	II/119 Dobříš, most ev. Č. 119-001", č. 119 024						
č.	orgány státní správy, samosprávy a organizace	posláno	došlo				
1	ČEPS a.s. Elektrárenská 774/2, 101 52 Praha 10	15.11.2021 mawis	15.11.2021 nedojde ke střetu 15.11.2023				
2	České Radiokomunikace a.s., Skokanská 2117/1, 169 00 Praha 6 - Břevnov	15.11.2021 mawis	16.11.2021 nedojde ke střetu 16.11.2022				
3	Česká telekomunikační infrastruktura a.s. Olšanská 2681/6 130 00 Praha 3	15.11.2021 mawis	15.11.2021 dojde ke střetu 15.11.2023				
4	ČEZ distribuce, a. s. Teplická 874/8, , 405 02 Děčín	15.11.2021 mawis	15.11.2021 nedojde ke střetu 15.05.2022				
5	ČEZ ICT Services, a.s. Duhová 1531/3 140 53 Praha 4	15.11.2021 mawis	15.11.2021 nedojde ke střetu 15.11.2022				
6	GasNet, s.r.o. Plynárenská 499/1 Zábrdovice 602 00 Brno	15.11.2021 mawis	15.11.2021 nedojde ke střetu 15.11.2023				
7	Město Dobříš odbor místního rozvoje Mírové náměstí 119 263 01 Dobříš	15.11.2021 mawis	27.08.2019 podmínka neuvedeno				
8	STARNET, s.r.o., Žižkova 226, 370 01 České Budějovice	15.11.2021 mawis	16.09.2019 souhlas neuvedeno				
9	ČEZ Telco Pro Services, a.s. Duhová 1531/3 140 00 Praha 4	15.11.2021 mawis	10.01.2022 nedojde ke střetu 10.01.2023				
10	T - Mobile Czech Republic, a.s. Tomičkova 2144/1 148 00 Praha 4	15.11.2021 mawis	15.11.2021 nedojde ke střetu 15.11.2022 souhlas				
11	Vodafone Czech Republic a.s. Náměstí Junkovských 2 155 00 Praha 5	15.11.2021 mawis	15.11.2021 nedojde ke střetu 15.11.2022 souhlas				
12	Městský úřad Dobříš Rada města, správa majetku Mírové náměstí 119 263 01 Dobříš	16.09.2019 poštou	20.11.2019 souhlas 16.11.2023 souhlas prodloužení platnosti				
13	Lesy ČR správa toků - oblast povodí Vltava Tyršova 1+902 256 01 Benešov	10.11.2021 poštou	06.01.2022 souhlas s podmínkami 06.01.2023				
14	Městský úřad Dobříš Správa majetku Mírové náměstí 119 263 01 Dobříš	10.11.2021 poštou	16.11.2021 souhlas prodloužení platnosti 16.11.2023				
15	Městský úřad Dobříš K. S. odbor výstavby a životního prostředí Mírové náměstí 119 263 01 Dobříš	14.08.2019 poštou	10.09.2019 souhlas s podmínkami 10.09.2021				
16	Městský úřad Dobříš doplnění K. S. odbor výstavby a životního prostředí Mírové náměstí 119 263 01 Dobříš	13.10.2021 poštou 26.11.2021 DS - doplnění	09.11.2021 souhlas a žádost o doplnění 09.11.2022				
17	Městský úřad Dobříš doplnění K. S. PUPFL, VKP, kácení mimo les Mírové náměstí 119	26.11.2021 poštou	17.12.2021 souhlas s podmínkami 17.12.2023				

[illegible]



Radomil Lamer
SAGASTA s.r.o.
Novodvorská 1010
142 00 Praha

(dále jen „žadatel“)

Číslo žádosti	Naše značka	Vyřizuje / linka / e-mail	Místo odeslání / dne
202110245	10245/2021/CEPS	Michal Rotbauer / +420381107239 / rotbauer@ceps.cz	Praha / 15. 11. 2021

Stanovisko vlastníka technické infrastruktury (přenosové soustavy) k podmínkám dotčených ochranných pásem podle zákona č. 183/2006 Sb., stavební zákon

Název záměru: II/119 Dobříš, most ev. č. 119-001 (dále jen „Záměr“)

Stanovisko se vydává jako podklad pro: Společné řízení (Stanovisko použitelné v řízeních dle § 94s Stavebního zákona.)

Vážený žadateli,

na základě Vaší žádosti o vydání stanoviska podle zákona č. 183/2006 Sb., stavební zákon pro Váš Záměr Vám sdělujeme, že v území označeném Vaším polygonem (viz příloha č. 1 a 2 tohoto stanoviska) se nenachází žádné zařízení přenosové soustavy, ani jeho ochranné pásmo.

Proto nemáme k Záměru připomínky a se Záměrem souhlasíme.

Toto stanovisko má platnost do 15. 11. 2023

S pozdravem

Vedeme elektřinu nejvyššího napětí



ČEPS, a.s.



Přílohy:

- 1) Polygon zájmového území*
- 2) Seznam parcel a katastrálních území dotčených polygonem zájmového území*

Vedeme elektřinu nejvyššího napětí

ČEPS, a.s., Elektrárenská 774/2, 101 52 Praha 10, tel.: +420 211 044 111, www.ceps.cz
IČO: 25702556, DIČ: CZ25702556, Bankovní spojení: Komerční banka, č. ú.: 19-3312670277/0100
Společnost je zapsána v obchodním rejstříku vedeném u Městského soudu v Praze, oddíl B, vložka 5597

Krajská správa a údržba silnic
Středočeského kraje, příspěvková
organizace

Zborovská 81 /11

15000 Praha

Váš dopis značky / ze dne	Naše značka	Vyřizuje	Místo odeslání / dne
0000102252 / 15.11.2021	UPTS/OS/290191/2021	Simona Hulíková	Praha / 16.11.2021

Věc: Vyjádření k existenci podzemních sítí spol. České Radiokomunikace, a.s.

Účel: Spojené územní a stavební řízení

Akce: II/119 Dobříš, most ev. č. 119-001

K Vaší žádosti Vám po prošetření aktuálního stavu našich podzemních sítí sdělujeme, že na Vámi vyznačeném území nedojde ke styku s žádným podzemním vedením/zařízením v naší správě.

Z hlediska stávající zájmů Českých Radiokomunikací a.s. nemáme ke shora uvedenému záměru žádné námitky či připomínky.

S pozdravem

Za správnost:


České Radiokomunikace a.s.
Skokanská 2117/1
169 00 Praha 6
(53)

Simona Hulíková
Specialista ochrany sítě

Příloha: Daňový doklad

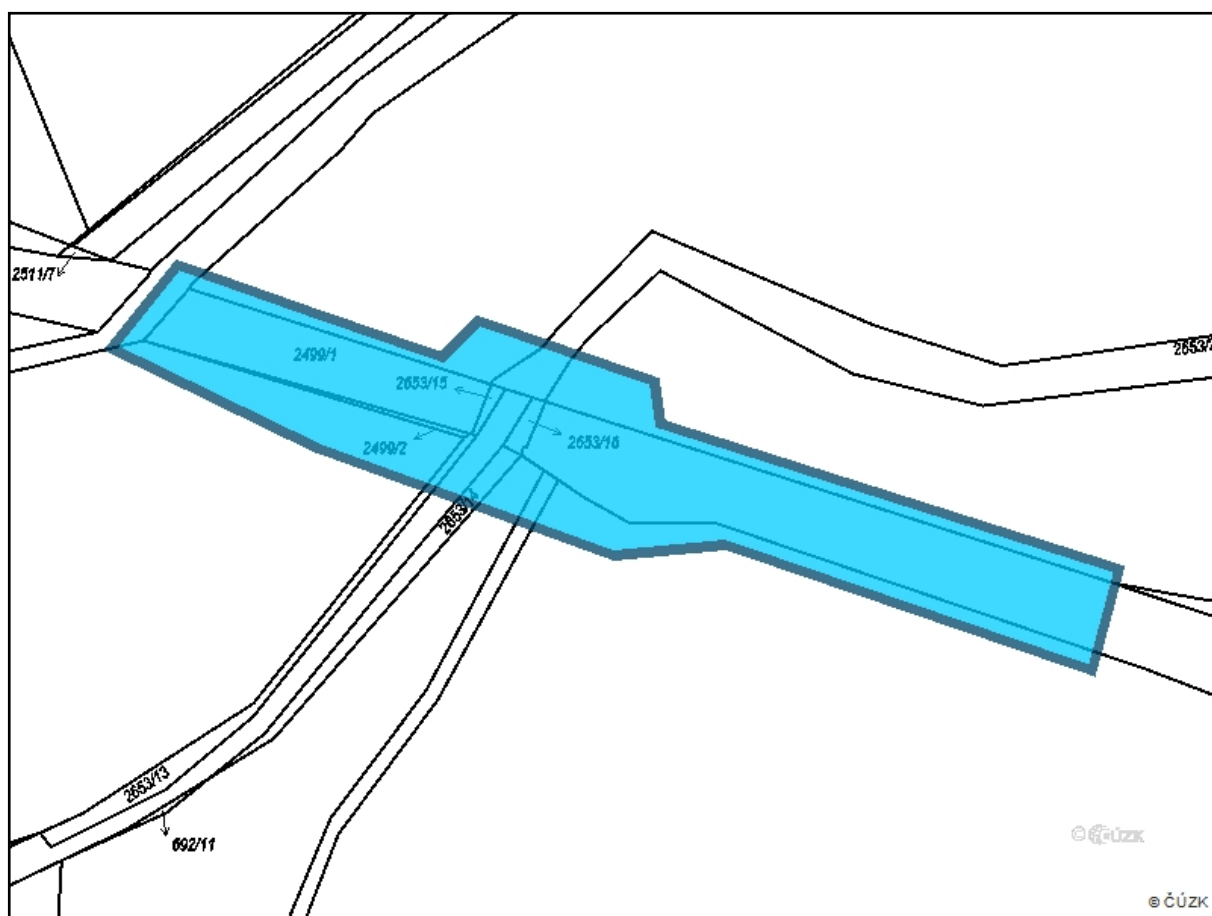
Platnost tohoto vyjádření je jeden rok od data vystavení, tj. do 16.11.2022

PIN: 2381

Úhradu částky za vyjádření proveďte na účet Českých Radiokomunikací, a.s. Číslo účtu Českých Radiokomunikací, a.s. vč. variabilního symbolu naleznete na přiloženém Zjednodušeném daňovém dokladu.

Žádost č. j. UPTS/OS/290191/2021

Zájmové území



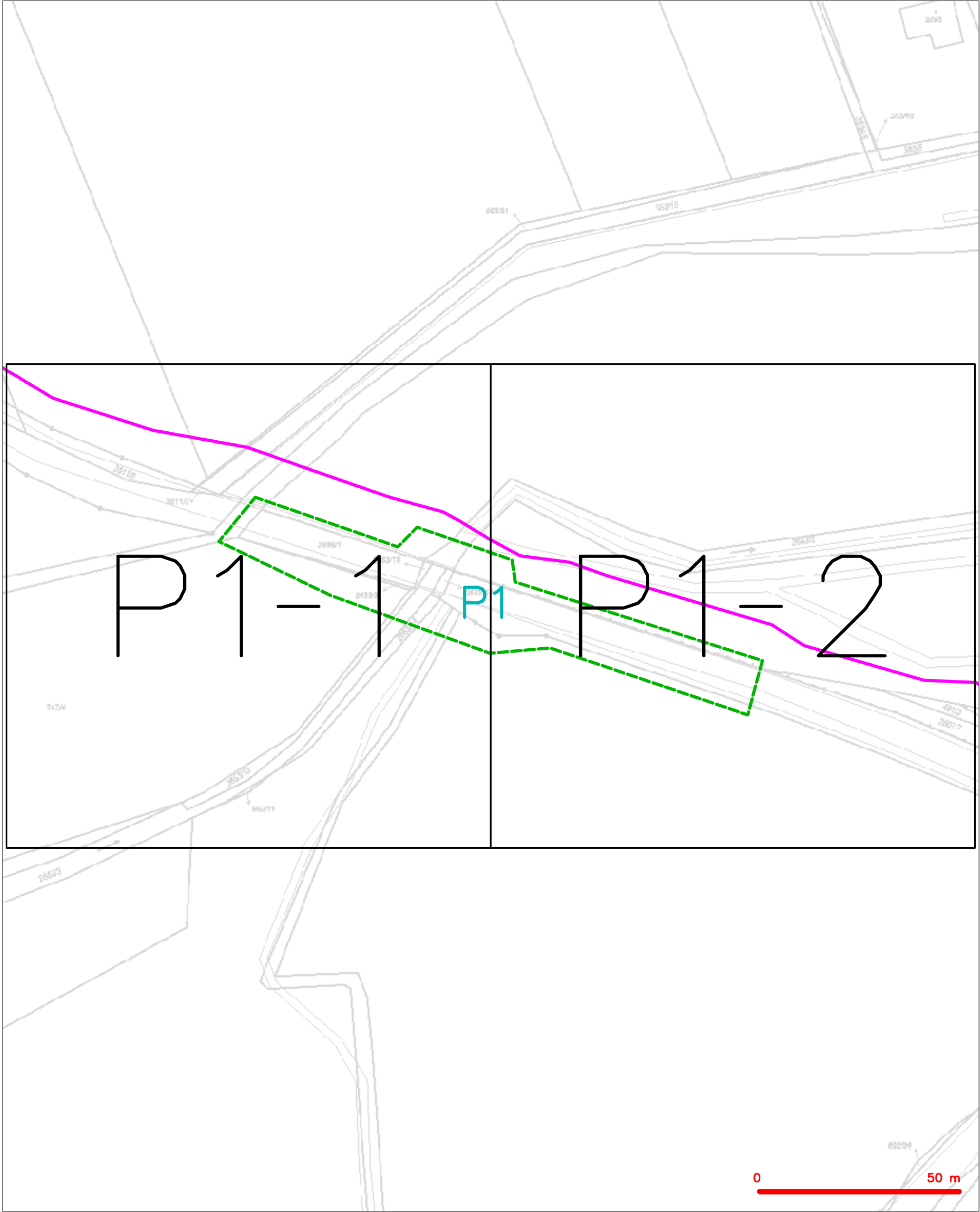
Poznámka: Upozorňujeme Vás, že toto stanovisko **NELZE** uplatnit pro umístění a provoz větrných elektráren.

A topographic map showing a river confluence. A green dashed polygon, labeled 'P1' in blue, is drawn over a section of the river. The map includes contour lines and various numerical labels such as 2811.6, 2511.7, 2499.1, 2483.7, 2439.2, 2423.1, 2407.7, 2401.7, 2385.2, 2369.1, 2353.1, 2337.1, 2321.1, 2305.1, 2289.1, 2273.1, 2257.1, 2241.1, 2225.1, 2209.1, 2193.1, 2177.1, 2161.1, 2145.1, 2129.1, 2113.1, 2097.1, 2081.1, 2065.1, 2049.1, 2033.1, 2017.1, 2001.1, 1985.1, 1969.1, 1953.1, 1937.1, 1921.1, 1905.1, 1889.1, 1873.1, 1857.1, 1841.1, 1825.1, 1809.1, 1793.1, 1777.1, 1761.1, 1745.1, 1729.1, 1713.1, 1697.1, 1681.1, 1665.1, 1649.1, 1633.1, 1617.1, 1601.1, 1585.1, 1569.1, 1553.1, 1537.1, 1521.1, 1505.1, 1489.1, 1473.1, 1457.1, 1441.1, 1425.1, 1409.1, 1393.1, 1377.1, 1361.1, 1345.1, 1329.1, 1313.1, 1297.1, 1281.1, 1265.1, 1249.1, 1233.1, 1217.1, 1201.1, 1185.1, 1169.1, 1153.1, 1137.1, 1121.1, 1105.1, 1089.1, 1073.1, 1057.1, 1041.1, 1025.1, 1009.1, 993.1, 977.1, 961.1, 945.1, 929.1, 913.1, 897.1, 881.1, 865.1, 849.1, 833.1, 817.1, 801.1, 785.1, 769.1, 753.1, 737.1, 721.1, 705.1, 689.1, 673.1, 657.1, 641.1, 625.1, 609.1, 593.1, 577.1, 561.1, 545.1, 529.1, 513.1, 497.1, 481.1, 465.1, 449.1, 433.1, 417.1, 401.1, 385.1, 369.1, 353.1, 337.1, 321.1, 305.1, 289.1, 273.1, 257.1, 241.1, 225.1, 209.1, 193.1, 177.1, 161.1, 145.1, 129.1, 113.1, 97.1, 81.1, 65.1, 49.1, 33.1, 17.1, 1.1. A scale bar at the bottom right indicates 0 to 50 meters.

LEGENDA

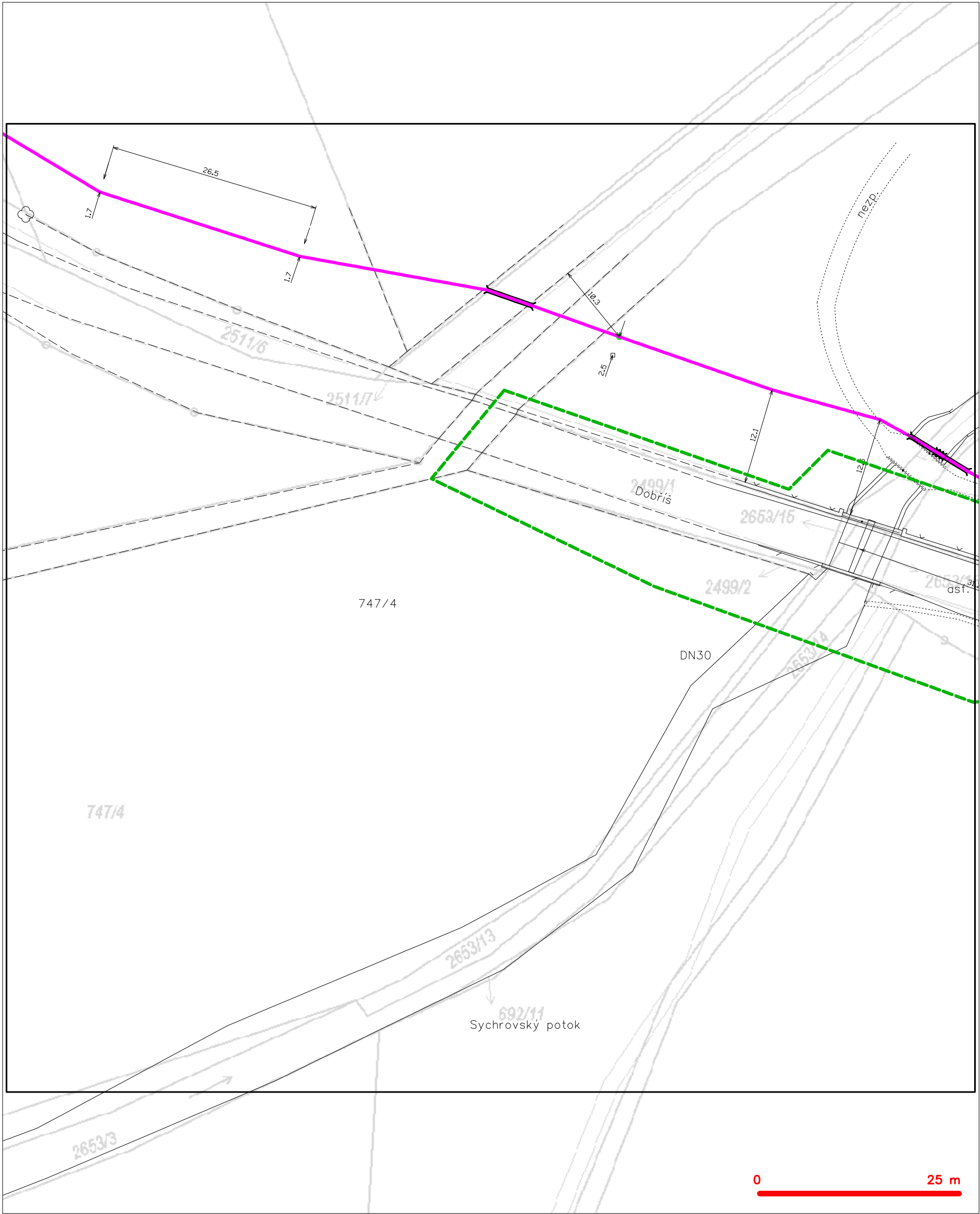
----- hranice zájmového území k vyjádření


CETIN a.s.
Českomoravská 2510/19, Libeň
190 00 Praha 9
DIČ: CZ04084063



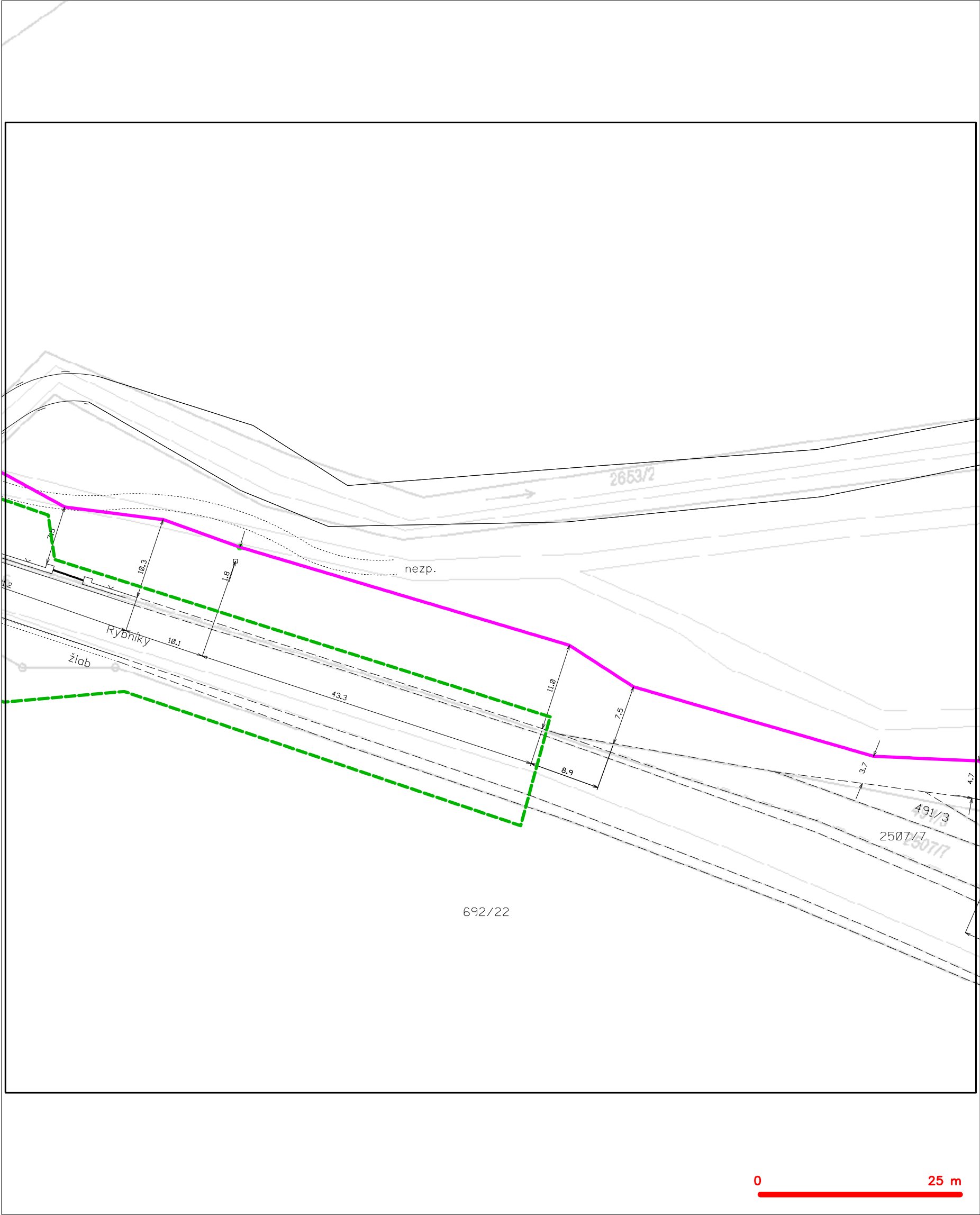
LEGENDA	
	hranice zájmového území k vyjádření
	NV přípojka, území s NV přípojkou CETIN
	zaměřený průběh metalického kabelu
	zaměřený průběh optického kabelu, HDPE trubky nebo souběh optického a metalického kabelu
	nezaměřený průběh metalického kabelu
	nadzemní síť cizí
	nezaměřený průběh optického kabelu, HDPE trubky nebo souběh optického a metalického kabelu
	radiové sítě, ochranné pásmo radiové sítě
	nadzemní síť
	neprovazované sítě
	podzemní síť cizí
	sítě s NV
	košektor, kabelovod

SITUAČNÍ VÝKRES - POLYGON 1, list kladu P1-1



LEGENDA	
	hranice zájmového území k vyjádření
	NV přípojka, území s NV přípojkou CETIN
	zaměřený průběh metalického kabelu
	zaměřený průběh optického kabelu, HDPE trubky nebo souběh optického a metalického kabelu
	nezaměřený průběh metalického kabelu
	nadzemní síť cizí
	nezaměřený průběh optického kabelu, HDPE trubky nebo souběh optického a metalického kabelu
	radiové síť, ochranné pásmo radiové sítě
	nadzemní síť
	neprovozované síť
	podzemní síť cizí
	síť s NV
	kolektor, kabelovod

SITUAČNÍ VÝKRES - POLYGON 1, list kladu P1-2



LEGENDA	
	hranice zájmového území k vyjádření
	NV přípojka, území s NV přípojkou CETIN
	zaměřený průběh metalického kabelu
	zaměřený průběh optického kabelu, HDPE trubky nebo souběh optického a metalického kabelu
	nezaměřený průběh metalického kabelu
	nadzemní síť cizí
	nezaměřený průběh optického kabelu, HDPE trubky nebo souběh optického a metalického kabelu
	radiové síť, ochranné pásmo radiové sítě
	nadzemní síť
	neprovázané síť
	podzemní síť cizí
	síť s NV
	kojektor, kabelovod

VYJÁDŘENÍ O EXISTENCI SÍTĚ ELEKTRONICKÝCH KOMUNIKACÍ
společnosti CETIN a.s.
(„Vyjádření“)

A VŠEOBECNÉ PODMÍNKY OCHRANY SÍTĚ ELEKTRONICKÝCH KOMUNIKACÍ
společnosti CETIN a.s.
(„Všeobecné podmínky ochrany SEK“)

toto Vyjádření a Všeobecné podmínky ochrany SEK je vydané dle ustanovení § 101 zákona č. 127/2005 Sb., o elektronických komunikacích a o změně některých souvisejících zákonů, v účinném znění („**Zákon o elektronických komunikacích**“), a dle ustanovení § 161 zákona č. 183/2006 Sb., o územním plánování a stavebním řádu, v účinném znění („**Stavební zákon**“), a dle příslušných ustanovení zákona č. 89/2012 Sb., občanský zákoník, v účinném znění („**Občanský zákoník**“)

Číslo jednací: 854973/21

Číslo žádosti: 0121 318 895 („Žádost“)

Název akce („ Stavba “)	II/119 Dobříš, most ev. č. 119-001	
Důvod vydání Vyjádření („ Důvod vyjádření “)	Stavební řízení	
Žadatel	SAGASTA s.r.o., kontaktní osoba: Radomil Lamer, Novodvorská 1010/14, Praha, 14200	
Stavebník	Krajská správa a údržba silnic Středočeského kraje, příspěvková organizace, Zborovská 81/11, Praha, 15000	
Zájmové území	Okres	Příbram
	Obec	Dobříš
	Kat. území / č. parcely	Dobříš
Platnost Vyjádření	15. 11. 2023 („Den konce platnosti Vyjádření“)	

Žadatel Žádostí určil a vyznačil Zájmové území, jakož i určil Důvod Vyjádření.

Na základě určení a vyznačení Zájmového území Žadatelem a na základě určení Důvodu Vyjádření vydává společnost CETIN a.s. následující Vyjádření:

Dojde ke střetu se sítí elektronických komunikací (dále jen „SEK“) společnosti CETIN a.s.

- (I) Na Žadatelem určeném a vyznačeném Zájmovém území se vyskytuje SEK společnosti CETIN a.s.;
- (II) Společnost CETIN a.s. **za podmínky splnění bodu (III)** tohoto Vyjádření **souhlasí**, aby Stavebník a/nebo Žadatel, je-li Stavebníkem v Zájmovém území vyznačeném v Žádosti, provedl Stavbu a/nebo činnosti povolené příslušným správním rozhodnutím vydaným dle Stavebního zákona;
- (III) Stavebník a/nebo Žadatel, je-li Stavebníkem je povinen řídit se Všeobecnými podmínkami ochrany SEK, které jsou nedílnou součástí Vyjádření;
- (IV) Pro případ, že bude nezbytné přeložení SEK, zajistí vždy takové přeložení SEK její vlastník, společnost CETIN a.s. Stavebník, který vyvolal překládku SEK je dle ustanovení § 104 odst. 17 Zákona o elektronických komunikacích povinen uhradit společnosti CETIN a.s. veškeré náklady na nezbytné úpravy dotčeného úseku SEK, a to na úrovni stávajícího technického řešení;
- (V) Pro účely přeložení SEK dle bodu (IV) tohoto Vyjádření je Stavebník povinen uzavřít se společností CETIN a.s. Smlouvu o realizaci překládky SEK.

Číslo jednací: 854973/21

Číslo žádosti: 0121 318 895

Vyjádření je platné pouze pro Zájmové území určené a vyznačené Žadatelem, jakož i pro Důvod Vyjádření stanovený a určený Žadatelem v Žádosti.

Vyjádření pozbývá platnosti i) v Den konce platnosti Vyjádření, ii) změnou rozsahu Zájmového území či změnou Důvodu Vyjádření uvedeného v Žádosti a/nebo iii) jakýmkoliv porušením kterékoliv povinnosti stanovené Všeobecnými podmínkami ochrany SEK, to vše v závislosti na tom, která ze skutečností rozhodná pro pozbytí platnosti Vyjádření nastane nejdříve.

Společnost CETIN a.s. vydáním tohoto Vyjádření poskytl Žadateli pro Žadatelem určené a vyznačené Zájmové území veškeré informace o SEK dostupné společnosti CETIN a.s. ke dni podání Žádosti.

Ze strany společnosti CETIN a.s. může v některých případech docházet ke zpracování Vašich osobních údajů. Ke zpracování Vašich osobních údajů dochází vždy v souladu s platnými právními předpisy. Konkrétní zásady a podmínky zpracování osobních údajů společností CETIN a.s. jsou dostupné na <https://www.cetin.cz/zasady-ochrany-osobnich-udaju>.

V případě dotazů k Vyjádření kontaktujte prosím asistenční linku 800 630 630.

Přílohami Vyjádření jsou:

- *Všeobecné podmínky ochrany SEK*
- *Informace k vytýčení SEK ve vlastnictví společnosti CETIN a.s.*
- *Situační výkres (obsahuje Zájmové území určené a vyznačené Žadatelem a výřezy účelové mapy SEK)*

Vyjádření vydala společnost **CETIN a.s.** dne: 15. 11. 2021.



CETIN a.s.
Českomoravská 2510/19, Libeň
190 00 Praha 9
DIČ: CZ04084063

102

VŠEOBECNÉ PODMÍNKY OCHRANY SÍTĚ ELEKTRONICKÝCH KOMUNIKACÍ společnosti CETIN a.s.**1. PLATNOST VŠEOBECNÝCH PODMÍNEK**

- i) Tyto Všeobecné i podmínky ochrany sítě elektronických komunikací (dále jen „VPOSEK“) tvoří součást Vyjádření (jak je tento pojem definován níže v článku 2 VPOSEK).
- ii) V případě rozporu mezi Vyjádřením a těmito VPOSEK mají přednost ustanovení Vyjádření, pokud není těmito VPOSEK stanoveno jinak.

2. DEFINICE

Níže uvedené termíny, jsou-li použity v těchto VPOSEK a uvozeny velkým písmenem, mají následující význam, není-li těmito VPOSEK a/nebo Příslušnými požadavky stanoveno výslovně jinak:

„**CETIN**“ znamená CETIN a.s. se sídlem Českomoravská 2510/19, Libeň, 190 00 Praha 9, IČO: 04084063, zapsaná v obchodním rejstříku vedeném Městským soudem v Praze pod spz. B 20623;

„**Den**“ je kalendářní den;

„**Kabelovod**“ podzemní zařízení sestávající se z tělesa Kabelovodu a kabelových komor, sloužící k zatahování kabelů a ochranných trubek;

„**Občanský zákoník**“ znamená zákon č. 89/2012 Sb., občanský zákoník, v účinném znění;

„**POS**“ je zaměstnanec společnosti CETIN, pověřený ochranou sítě, Luboš Maněna, tel.: 606 936 184, e-mail: lubos.manena@cetin.cz;

„**Pracovní den**“ znamená Den, kromě soboty, neděle, a státních svátků a ostatních svátků ve smyslu zákona č. 245/2000 Sb., o státních svátcích, o významných dnech a o dnech pracovního klidu, v účinném znění;

„**Příslušné požadavky**“ znamená jakýkoli a každý příslušný právní předpis, vč. technických norem, nebo normativní právní akt veřejné správy či samosprávy, nebo jakékoli rozhodnutí, povolení, souhlas nebo licenci, včetně podmínek, které s ním souvisí;

„**Překládka**“ je stavba spočívající ve změně trasy vedení SEK ve vlastnictví CETIN nebo přemístění zařízení SEK ve vlastnictví CETIN; Stavebník, který Překládku vyvolal, je dle ustanovení § 104 odst. 17 Zákona o elektronických komunikacích povinen uhradit společnosti CETIN veškeré náklady na nezbytné úpravy dotčeného úseku SEK, a to na úrovni stávajícího technického řešení;

„**SEK**“ je síť elektronických komunikací ve vlastnictví CETIN;

„**Stavba**“ je stavba a/nebo činnost ve vztahu, k níž bylo vydáno Vyjádření, a je prováděna Stavebníkem a/nebo Žadatelem v souladu s Příslušnými požadavky, povolená příslušným správním rozhodnutím vydaným dle Stavebního zákona;

„**Stavebník**“ je osoba takto označená ve Vyjádření;

„**Stavební zákon**“ je zákon č. 183/2006 Sb., o územním plánování a stavebním řádu;

„**Vyjádření**“ je vyjádření o existenci sítě elektronických komunikací vydané společností CETIN dne 15. 11. 2021 pod č.j. 854973/21;

„**Zájmové území**“ je území označené Žadatelem a/nebo Stavebníkem v Žádosti;

„**Situační výkres**“ je výkres, který je přílohou Vyjádření a obsahuje Zájmové území určené a vyznačené Žadatelem v Žádosti a výřezy účelové mapy SEK;

„**Zákon o elektronických komunikacích**“ je zákon č. 127/2005 Sb., o elektronických komunikacích a o změně některých souvisejících zákonů, v účinném znění;

„**Žadatel**“ je osoba takto označená ve Vyjádření.

„**Žádost**“ je žádost, kterou Žadatel a/nebo Stavebník požádal CETIN o vydání Vyjádření.

3. PLATNOST A ÚČINNOST VPOSEK

Tyto VPOSEK jsou platné a účinné Dnem odeslání Vyjádření na i) adresu elektronické pošty Stavebníka a/nebo Žadatele uvedenou v Žádosti nebo ii) adresu pro doručení prostřednictvím poštovní přepravy uvedenou Stavebníkem a/nebo Žadatelem v Žádosti.

4. OBECNÁ PRÁVA A POVINNOSTI STAVEBNÍKA A/NEBO ŽADATELE

- (i) Stavebník, Žadatel je výslovně srozuměn s tím, že SEK je veřejně prospěšným zařízením, byla zřízena ve veřejném zájmu a je chráněna Příslušnými požadavky.
- (ii) SEK je chráněna ochranným pásmem, jehož rozsah je stanoven (a) ustanovením § 102 Zákona o elektronických komunikacích a/nebo (b) právními předpisy účinnými před Zákonom o elektronických komunikacích, není-li Příslušnými požadavky stanoveno jinak.
- (iii) Stavebník, Žadatel nebo jím pověřená třetí osoba, je povinen při provádění Stavby nebo jiných prací, při odstraňování havárií a projektování staveb, řídit se Příslušnými požadavky, správnou praxí v oboru stavebnictví a technologickými postupy a je povinen učinit veškerá nezbytná opatření vyžadovaná Příslušnými požadavky k ochraně SEK před poškozením. Povinnosti dle tohoto odstavce má Stavebník rovněž ve vztahu k SEK, které se nachází mimo Zájmové území.
- (iv) Při zjištění jakéhokoli rozporu mezi údaji v Situačním výkresu, který je přílohou Vyjádření a skutečným stavem, je Stavebník a/nebo Žadatel povinen bez zbytečného odkladu, nejpozději Den následující po zjištění takové skutečnosti, zjištěný rozpor oznámit POS.
- (v) Stavebník, Žadatel nebo jím pověřená třetí osoba, je povinen každé poškození či krádež SEK bezodkladně, nejpozději Den následující po zjištění takové skutečnosti, oznámit takovou skutečnost dohledovému centru společnosti CETIN na telefonní číslo +420 238 464 190.
- (vi) Bude-li Stavebník, Žadatel nebo jím pověřená třetí osoba na společnosti CETIN požadovat, aby se jako účastník správního řízení, pro jehož účely bylo toto Vyjádření vydáno, vzdala práva na odvolání proti rozhodnutí vydanému ve správním řízení, je oprávněn kontaktovat POS.

5. POVINNOSTI STAVEBNÍKA PŘI PŘÍPRAVĚ STAVBY

- (i) Při projektování Stavby je Stavebník povinen zajistit, aby projektová dokumentace Stavby (i) zohledňovala veškeré požadavky na ochranu SEK vyplývající z Příslušných požadavků, zejména ze Zákona o elektronických komunikacích a Stavebního zákona, (ii) respektovala správnou praxi v oboru stavebnictví a technologické postupy a (iii) umožňovala, aby i po provedení a umístění Stavby dle takové projektové dokumentace byla společnost CETIN, jako vlastník SEK schopna bez jakýkoliv omezení a překážek provozovat SEK, provádět údržbu a opravy SEK.
- (ii) Nebude-li možné projektovou dokumentaci zajistit některý, byť i jeden z požadavků dle předchozího odstavce (i) a/nebo umístění Stavby by mohlo způsobit, že nebude naplněn některý, byť i jeden z požadavků dle předchozího odstavce (i), vyvolá Stavebník Překládku.
- (iii) Při projektování Stavby, která se nachází nebo je u ní zamýšleno, že se bude nacházet v ochranném pásmu radiových tras společnosti CETIN a překračuje výšku 15 m nad zemským povrchem, a to včetně dočasných objektů zařízení staveníště (jeřáby, konstrukce, atd.) je Stavebník povinen písemně kontaktovat POS za účelem získání konkrétního stanoviska a podmínek k ochraně radiových tras společnosti CETIN a pro určení, zda Stavba vyvolá Překládku. Ochranné pásmo radiových tras v šíři 50m je zakresleno do situačního výkresu, který je součástí tohoto Vyjádření.

VŠEOBECNÉ PODMÍNKY OCHRANY SÍTĚ ELEKTRONICKÝCH KOMUNIKACÍ společnosti CETIN a.s.

Číslo jednací: 854973/21

Číslo žádosti: 0121 318 895

- (iv) Pokud se v Zájmovém území nachází podzemní silové vedení (NN) ve vlastnictví společnosti CETIN, je Stavebník povinen ve vztahu k projektové dokumentaci zajistit totéž, co je uvedeno pod písm (i) tohoto článku 5, přičemž platí, že Stavebník vyvolá Překládku v případech uvedených pod písm (ii) tohoto článku 5.
- (v) Stavebník je povinen při projektování Stavby, která je stavbou (a) zařízení silových elektrických sítí (VN, VVN a ZVVN) a/nebo (b) trakčních vedení, provést výpočet či posouzení rušivých vlivů na SEK, zpracovat ochranná opatření, to vše dle a v souladu s Příslušnými požadavky. Stavebník je povinen nejpozději třicet (30) Dnů před podáním žádosti o vydání příslušného správního rozhodnutí k umístění Stavby dle Stavebního zákona předat POS výpočet či posouzení rušivých vlivů na SEK a zpracovaná ochranná opatření.
- (vi) Je-li Stavba v souběhu s Kabelovodem, nebo Kabelovod kříží, je Stavebník povinen nejpozději ke Dni, ke kterému započne se zpracováním projektové dokumentace ke Stavbě, oznámit POS a projednat s POS (a) veškeré případy, kdy trajektorie podvrtná a protlaků budou vedeny ve vzdálenosti menší, než je 1,5 m od Kabelovodu a (b) jakékoliv výkopové práce, které budou nebo by mohly být vedeny v úrovni či pod úrovní Kabelovodu nebo kabelové komory.
- (vii) Je-li Stavba umístěna nebo má být umístěna v blízkosti Kabelovodu, ve vzdálenosti menší, než jsou 2 m nebo kříží-li Stavba Kabelovod ve vzdálenosti menší, než je 0,5 m nad nebo kdekoliv pod Kabelovodem, je Stavebník povinen předložit POS k posouzení zakreslení Stavby v příčných řezech, přičemž do příčného řezu je Stavebník rovněž povinen zakreslit profil kabelové komory.

6. POVINNOSTI STAVEBNÍKA PŘI PROVÁDĚNÍ STAVBY

- (i) Stavebník je před započítím jakýchkoliv zemních prací ve vztahu ke Stavbě povinen vytýčit trasu SEK na terénu dle Příslušných požadavků a dle Stavebního zákona. S vytýčenou trasou SEK je Stavebník povinen seznámit všechny osoby, které budou anebo by mohly zemní práce ve vztahu ke Stavbě provádět. V případě porušení této povinnosti bude Stavebník odpovědný společnosti CETIN za náklady a škody, které porušením této povinnosti společnosti CETIN vzniknou a je povinen je společnosti CETIN uhradit.
- (ii) Pět (5) Pracovních dní před započítím jakýchkoliv prací ve vztahu ke Stavbě je Stavebník povinen oznámit společnosti CETIN, že zahájí práce či činnosti ve vztahu ke Stavbě. Písemné oznámení dle předchozí věty zašle Stavebník na adresu elektronické pošty POS a bude obsahovat minimálně číslo jednací Vyjádření a kontaktní údaje Stavebníka.
- (iii) Stavebník je povinen zabezpečit a zajistit SEK proti mechanickému poškození, a to zpravidla dočasným umístěním silničních betonových panelů nad kabelovou trasou SEK. Do doby, než je zajištěna a zabezpečena ochrana SEK proti mechanickému poškození, není Stavebník oprávněn přejíždět vozidly nebo stavební mechanizací kabelovou trasu SEK. Při přepravě vysokých nákladů nebo při projíždění stroji, vozidly či mechanizací pod nadzemním vedením SEK je Stavebník povinen prověřit, zda výška nadzemního vedení SEK je dostatečná a umožňuje spolehlivý a bezpečný způsob přepravy nákladu či průjezdu strojů, vozidel či mechanizace.
- (iv) Při provádění zemních prací v blízkosti SEK je Stavebník povinen postupovat tak, aby nedošlo ke změně hloubky uložení nebo prostorového uspořádání SEK. V místech, kde SEK vystupuje ze země do budovy, rozváděče, na sloup apod. je Stavebník povinen vykonávat zemní práce se zvýšenou mírou opatrnosti, výkopové práce v blízkosti sloupů nadzemního vedení SEK je Stavebník povinen provádět v takové vzdálenosti od sloupu nadzemního vedení SEK,

kteřá je dostatečná k tomu, aby nedošlo nebo nemohlo dojít k narušení stability sloupu nadzemního vedení SEK. Stavebník je povinen zajistit, aby jakoukoliv jeho činností nedošlo bez souhlasu a vědomí společnosti CETIN (a) ke změně nivelety terénu, a/nebo (b) k výsadbě trvalých porostů, a/nebo (c) ke změně rozsahu a změně konstrukce zpevněných ploch. Pokud došlo k odkrytí SEK, je Stavebník povinen SEK po celou dobu odkrytí náležitě zabezpečit proti prověšení, poškození a odcizení.

- (v) Zjistí-li Stavebník kdykoliv během provádění prací ve vztahu ke Stavbě jakýkoliv rozpor mezi údaji v projektové dokumentaci a skutečností, je povinen bezodkladně přerušit práce a oznámit zjištěný rozpor na adresu elektronické pošty POS. Stavebník není oprávněn pokračovat v pracích ve vztahu ke Stavbě do doby, než získá písemný souhlas POS s pokračováním prací.
- (vi) Stavebník není bez předchozího písemného souhlasu společnosti CETIN oprávněn manipulovat s kryty kabelových komor, jakkoliv zakrývat vstupy do kabelových komor, a to ani dočasně, vstupovat do kabelových komor, jakkoliv manipulovat s případně odkrytými prvky SEK či s jakýmkoliv jiným zařízením se SEK souvisejícím. Rovněž bez předchozího písemného souhlasu společnosti CETIN není Stavebník oprávněn umístit nad trasou Kabelovodu jakoukoliv jinou síť technické infrastruktury v podélném směru.
- (vii) Byla-li v souladu s Vyjádřením a těmito VPOSEK odkryta SEK je Stavebník povinen tři (3) Pracovní dny před zakrytím SEK písemně oznámit POS zakrytí SEK a vyzvat ho ke kontrole před zakrytím. Oznámení Stavebníka dle předchozí věty musí obsahovat minimálně předpokládaný Den zakrytí, číslo jednací Vyjádření a kontaktní údaje Stavebníka. Stavebník není oprávněn provést zakrytí do doby, než získá písemný souhlas POS se zakrytím.

7. ROZHODNÉ PRÁVO

Vyjádření a VPOSEK se řídí českým právem, zejména Občanským zákoníkem, Zákonem o elektronických komunikacích a Stavebním zákonem. Veškeré spory z Vyjádření či VPOSEK vyplývající budou s konečnou platností řešeny u příslušného soudu České republiky.

8. PÍSEMNÝ STYK

Písemným stykem či pojmem „písemně“ se pro účely Vyjádření a VPOSEK rozumí předání zpráv jedním z těchto způsobů:

- v listinné podobě;
- e-mailovou zprávou s uznávaným elektronickým podpisem dle zák. č. 297/2016 Sb., o službách vytvářejících důvěru pro elektronické transakce, v účinném znění; a/nebo e-mailovou zprávou zaslou na adresu POS;

9. ZÁVĚREČNÁ USTANOVENÍ

- (i) Stavebník, Žadatel nebo jím pověřená třetí osoba je počínaje Dnem převzetí Vyjádření povinen užít informace a data uvedená ve Vyjádření pouze a výhradně k účelu, pro který mu byla tato poskytnuta. Stavebník, Žadatel nebo jím pověřená třetí osoba není oprávněn informace a data rozmnožovat, rozšiřovat, pronajímat, půjčovat či jinak umožnit jejich užívání třetí osobou bez předchozího písemného souhlasu společnosti CETIN.
- (ii) Pro případ porušení kterékoliv z povinností Stavebníka, Žadatele nebo jím pověřené třetí osoby, založené Vyjádřením /nebo těmito VPOSEK je Stavebník, Žadatel či jím pověřená třetí osoba odpovědný za veškeré náklady a škody, které společnosti CETIN vzniknou porušením povinností Stavebníka, Žadatele nebo jím pověřené třetí osoby.

Číslo jednací: 854973/21

Číslo žádosti: 0121 318 895

Informace k vytyčení *SEK*

V případě požadavku na vytyčení *SEK* společnosti *CETIN* se, prosím, obraťte na společnosti uvedené níže:

CETIN a.s. - středisko Praha a Stř.Čechy

se sídlem: Českomoravská 2510/19, Libeň, 190 00 Praha 9
IČ: 04084063 DIČ: CZ04084063
kontakt: tel: 238461858 obslužná doba po-pa 7 - 15 hod

ARITMET s.r.o.

se sídlem: Gutova 2134/26, 100 00 Praha 10
IČ: 27951529 DIČ: CZ27951529
kontakt: Mikuláš Záworka, mobil: 606213599, e-mail: mikulas.zaworka@aritmet.cz
Štěpán Klemens, mobil: 728445254, e-mail: stepan.klemens@aritmet.cz

FORTEl s.r.o.

se sídlem: Nušlova 2286, 158 00 Praha 5
IČ: 62909380 DIČ: CZ62909380
kontakt: Petr Lásk, mobil: 602308933, e-mail: fortel@fortel.cz

Chadima Zdeněk

se sídlem: Máchova 257, 539 73 Skuteč
IČ: 01222163 DIČ:
kontakt: Zdeněk Chadima, tel: 731115933, e-mail: z.chadima@tiscali.cz

Ing. Václav Hlavatý

se sídlem: V Lukách 2162, 269 01 Rakovník
IČ: 44255501 DIČ:
kontakt: Ing. Václav Hlavatý, mobil: 606632506, e-mail: dobrahlava@seznam.cz

Milouš Koloušek

se sídlem: Novovysočanská 827/36, 190 00 Praha - Vysočany
IČ: 76397238 DIČ:
kontakt: Milouš Koloušek, mobil: 605297296, e-mail: mkolousek@ixcon.cz

Miroslav Kraušner

se sídlem: Jaselská 1159, 295 01 Mnichovo Hradiště
IČ: 64721051 DIČ: CZ64721051
kontakt: Miroslav Kraušner, mobil: 602350825, e-mail: spojdrat@seznam.cz

NEWTELELINE spol. s r.o.

se sídlem: Praha 6, Bělohorská 185/163 169 00
IČ: 48108421 DIČ: CZ48108421
kontakt: Michal Schonauer, mobil: 608333920, e-mail: michal.schonauer@ntl.cz

SITEL, spol. s r.o.

se sídlem: Baarova 957/15, 140 00 Praha 4
IČ: 44797320 DIČ: CZ 44797320
kontakt: Stanislav Rada, mobil: 606744788, e-mail: sr@sitel.cz

Číslo jednací: 854973/21

Číslo žádosti: 0121 318 895

SPOJMONT s.r.o.

se sídlem: Žitavského 556, 156 00 Praha 5
IČ: 61501387 DIČ: CZ61501387
kontakt: Miloslav Možný, mobil: 777794853, e-mail: info@spojmont.cz
Jan Adámek, mobil: 777226627, e-mail: info@spojmont.cz

SUPTel a.s.

se sídlem: Hřbitovní 1322/15, 312 16 Plzeň
IČ: 25229397 DIČ: CZ25229397
kontakt: Bohumír Fulín, mobil: 724635314, e-mail: fulin@suptel.cz
Jiří Kalfířt, mobil: 724635351, e-mail: kalfirt@suptel.cz
Vlastimil Koudelka, mobil: 725277777, e-mail: koudelka@suptel.cz

Vegacom, a.s.

se sídlem: Novodvorská 1010/14, 142 01 Praha 4
IČ: 25788680 DIČ: CZ25788680
kontakt: Milan Novotný, mobil: 724 437 713, e-mail: novotnym@vegacom.cz.

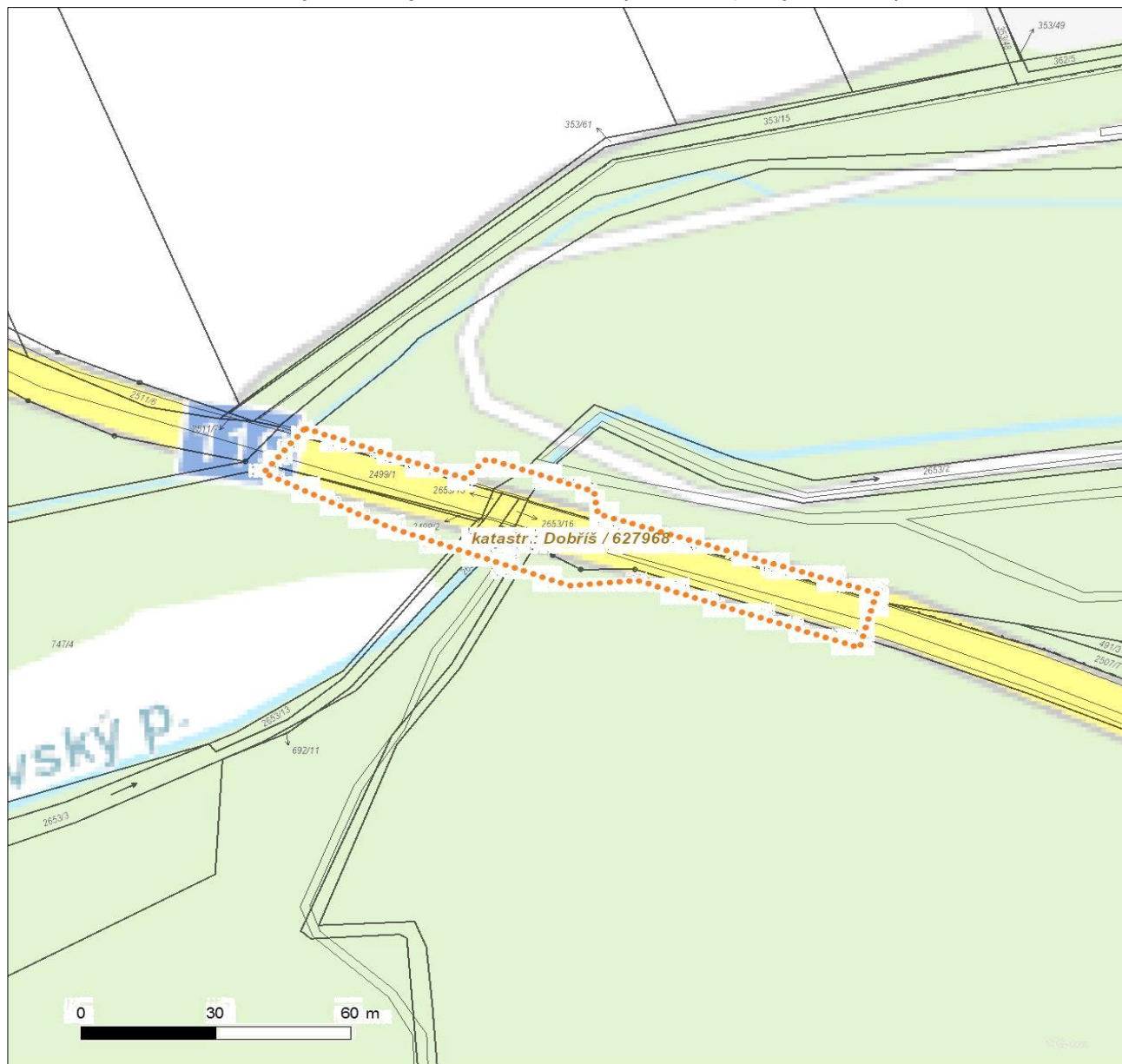
TEMO-TELEKOMUNIKACE, a.s.

se sídlem: U Záběhlického zámku 233/15, 106 00 Praha 10
IČ: 25740253 DIČ: CZ25740253
kontakt: Michal Nun, mobil: 601 378 578, vytyceni@temo.cz

Platí pouze se sdělením číslo 0101636820.

Zakreslené polohy zařízení v příloze jsou pouze informativní.

Situační výkres zájmového území (klad mapových listů)



Není-li zobrazena katastrální mapa, zadejte žádost znovu. Katastrální mapa je generována prostřednictvím externí WMS služby, jejíž provoz nezajišťuje společnost ČEZ Distribuce, a. s.

LEGENDA

Podzemní vedení NN do 1 kV

Nadzemní vedení NN do 1 kV

Podzemní vedení VN do 35 kV

Nadzemní vedení VN do 35 kV

Podzemní vedení VVN 110 kV

Nadzemní vedení VVN 110 kV

NN přívod odběratele

Zařízení technické infrastruktury

Cizí energetické vedení

Zájmové území

TS

TS

TR

Probíhající investice ČEZ Distribuce

TS

Zařízení ČEZ Distribuce ve výstavbě

TS

Hranice katastrálního území

TS

Stanice do 52 kV - stožárová

Stanice do 52 kV - zděná

Transformovna (nad 52 kV)

Probíhající investice ČEZ Distribuce

Stanice ČEZ Distribuce ve výstavbě

Zařízení ČEZ Distribuce ve výstavbě

Hranice katastrálního území

Nadzemní síť pro elektronickou komunikaci

Podzemní síť pro elektronickou komunikaci

HDPE trubka

Souběhy sítí pro elektronickou komunikaci s energetickými sítěmi:

Souběh s podzemním vedením NN do 1 kV

Souběh s nadzemním vedením NN do 1 kV

Souběh s podzemním vedením VN do 35 kV

Souběh s nadzemním vedením VN do 35 kV

Souběh s podzemním vedením VVN 110 kV

Souběh s nadzemním vedením VVN 110 kV

ŽADATEL

SAGASTA s.r.o.

Novodvorská 1010/14

14200 Praha

NAŠE ZNAČKA
0101636820

VYŘÍZENO DNE
15.11.2021

Sdělení o existenci energetického zařízení, sítě pro elektronickou komunikaci nebo zařízení technické infrastruktury společnosti ČEZ Distribuce, a. s., pro akci:

II/119 Dobříš, most ev. č. 119-001

Vážený zákazníku,

dovolujeme si reagovat na Vaši žádost číslo 0101636820 ze dne 15.11.2021 o sdělení o existenci energetického zařízení, sítě pro elektronickou komunikaci nebo zařízení technické infrastruktury. Na Vámi uvedeném zájmovém území se **nenachází energetické zařízení, zařízení sítě pro elektronickou komunikaci nebo zařízení technické infrastruktury v majetku společnosti ČEZ Distribuce, a. s.**

Zároveň si Vás dovoluujeme upozornit, že se v zájmovém území může nacházet energetické zařízení, sítě pro elektronickou komunikaci nebo zařízení technické infrastruktury, které není v majetku společnosti ČEZ Distribuce, a. s.

Toto sdělení je platné do 15.05.2022.

V souvislosti s výše uvedeným si Vás dovoluujeme upozornit, že uvedené sdělení včetně jeho příloh představuje skutečnosti tvořící obchodní tajemství společnosti ČEZ Distribuce, a. s. Poskytnuté informace jsou dále také důvěrnými informacemi a obchodně citlivými informacemi společnosti ČEZ Distribuce, a. s. Z výše uvedených důvodů si Vás proto společnost ČEZ Distribuce, a. s., dovoluje upozornit, že s poskytnutými informacemi je potřeba nakládat dle platných právních předpisů, v opačném případě se vystavujete postihu ve smyslu platné právní úpravy. V této souvislosti si Vás dále dovoluujeme upozornit, že požadované informace nesmí být předány, sděleny, využity, zpřístupněny, či jiným způsobem postoupeny na jakoukoli třetí osobu bez předchozího prokazatelného souhlasu společnosti ČEZ Distribuce, a. s. Informace o existenci energetického zařízení, sítě pro elektronickou komunikaci a zařízení technické infrastruktury mohou být využity pouze pro účel, pro který byly vyžádány.

S pozdravem

ČEZ Distribuce, a. s.

Děčín, Děčín IV-Podmokly
Teplická 874/8
PSČ 405 02
IČ: 24729035

Přílohy

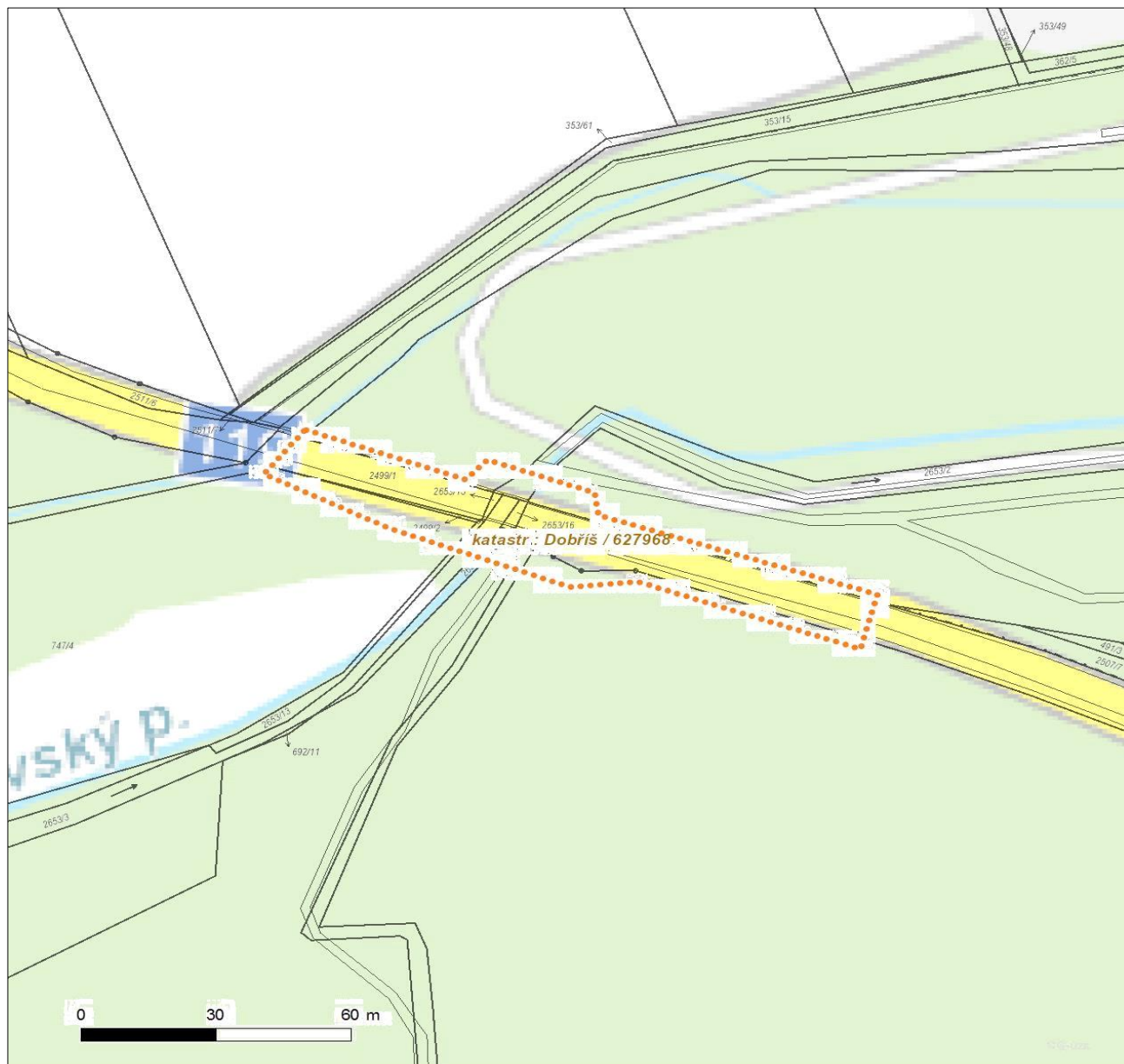
Situační výkres zájmového území



Platí pouze se sdělením číslo 0700468700.

Zakreslené polohy zařízení v příloze jsou pouze informativní.

Situační výkres zájmového území



LEGENDA

- | | |
|-------------------------------------|--------------------------------|
| ■ ■ ■ ■ ■ Nadzemní optické vedení | — Radioreléový spoj vzduch |
| — Podzemní optické vedení | Zájmové území |
| ■ ■ ■ ■ ■ Nadzemní metalické vedení | == Hranice katastrálního území |
| — Podzemní metalické vedení | |



ŽADATEL
SAGASTA s.r.o.
Novodvorská 1010/14
14200 Praha

NAŠE ZNAČKA
0700468700

VYŘIZUJE / LINKA

VYŘÍZENO DNE
15.11.2021

Sdělení o existenci komunikačního vedení společnosti ČEZ ICT Services, a. s.

Název akce: II/119 Dobříš, most ev. č. 119-001

Účel: **Spojené územní a stavební řízení**

Vážený zákazníku,
dovolujeme si reagovat na Vaši žádost číslo 0700468700 ze dne 15.11.2021, která se týkala sdělení o existenci komunikačního zařízení na Vámi určeném zájmovém území.

Dle vědomí společnosti ČEZ ICT Services, a. s., se na Vámi vymezeném zájmovém území:
nenachází komunikační zařízení v majetku společnosti ČEZ ICT Services, a. s.

Zároveň si Vás dovoluujeme upozornit, že není vyloučeno, že se ve Vámi vymezeném zájmovém území nachází jiné zařízení, které není v majetku společnosti ČEZ ICT Services, a. s.

Toto sdělení je platné do 15.11.2022.

V souvislosti s výše uvedeným si Vás dovoluujeme upozornit, že sdělení o existenci či neexistenci sítí představuje skutečnosti tvořící obchodní tajemství společnosti ČEZ ICT Services, a. s. Poskytnuté informace jsou dále také důvěrnými informacemi společnosti ČEZ ICT Services, a. s. Z výše uvedených důvodů si Vás proto společnost ČEZ ICT Services, a. s., dovoluje upozornit, že s poskytnutými informacemi je potřeba nakládat dle platných právních předpisů, v opačném případě se vystavujete postihu ve smyslu platné právní úpravy. V této souvislosti si Vás dovoluujeme rovněž upozornit, že požadované informace nesmí být předány, sděleny, využity, zpřístupněny, či jiným způsobem postoupeny na jakoukoli třetí osobu bez předchozího prokazatelného souhlasu společnosti ČEZ ICT Services, a. s. Informace o existenci sítí mohou být využity pouze pro účel, pro který byly vyžádány.

ČEZ ICT Services, a. s.

Praha, Praha 4
Duhová 1531/3
PSČ 140 53
IČ: 26470411

Přílohy

Situační výkres zájmového území



naše značka
5002501325
vyřizuje
Jaroslav Kápička
datum
15.11.2021

SAGASTA s.r.o.
Novodvorská 1010/14
14200 Praha

Věc:
II/119 Dobříš, most ev. č. 119-001

K.ú. - p.č.: Dobříš

Stavebník: Krajská správa a údržba silnic Středočeského kraje, příspěvková organizace, Zborovská 81/11, 15000 Praha

Účel stanoviska: Povolení stavby - stavební režim (ÚR+SP)

GasNet, s.r.o., jako provozovatel distribuční soustavy (PDS) a technické infrastruktury, zastoupený GasNet Služby, s.r.o., vydává toto stanovisko:

V zájmovém území vyznačeném v příloze tohoto stanoviska, nejsou umístěna žádná provozovaná plynárenská zařízení a plynovodní přípojky ve vlastnictví nebo správě GasNet, s.r.o.. Mohou se zde nacházet plynárenská zařízení jiných vlastníků či správců, případně i dlouhodobě nefunkční/neprovozovaná plynárenská zařízení bez dostupných informací o jejich poloze a vlastnictví.

V rozsahu území vyznačeného v příloze souhlasíme s povolením stavby dle zákona 183/2006 Sb. ve znění pozdějších předpisů např. s vydáním územního rozhodnutí, zjednodušeným územním řízením, vydáním územního souhlasu, uzavřením veřejnoprávní smlouvy, ohlášením, stavebním povolením, veřejnoprávní smlouvou o provedení stavby nebo oznámením stavebního záměru s certifikátem autorizovaného inspektora.

V případě uzavření veřejnoprávní smlouvy nebude GasNet, s.r.o. ani GasNet Služby, s.r.o., jako zmocněnec GasNet, s.r.o., účastníkem územního ani stavebního řízení a nebudou uvedeni ve třetích osobách veřejnoprávní smlouvy.

Platí pouze pro území vyznačené v příloze tohoto stanoviska a to 24 měsíců ode dne jeho vydání.

Stanovisko bylo vygenerováno na základě vaší žádosti automaticky.

V případě dotčení pozemku v majetku společnosti GasNet, s.r.o. je třeba dále projednat smluvní vztah k tomuto pozemku.

Kontakt na projednání naleznete na adrese www.gasnet.cz/cs/kontaktni-system/, činnost "Smluvní vztahy - pozemky a budovy plynárenských zařízení", případně na Zákaznické lince GasNet 555 90 10 10.

GasNet Služby, s.r.o.

Plynárenská 499/1 · Zábřovice · 602 00 Brno · T 555 90 10 10 · www.gasnet.cz

IČ: 27935311 · DIČ: CZ27935311

Zápis do obchodního rejstříku: Krajský soud v Brně, sp. zn. C 57165, dne 26. 7. 2007

Certificate of incorporation: Regional Court in Brno, ref. number C 57165, on 26th July 2007

Zákaznická linka GasNet 555 90 10 10, info@gasnet.cz, www.gasnet.cz

Za správnost a úplnost dokumentace předložené s žádostí včetně jejího souladu s platnými předpisy plně zodpovídá její zpracovatel. Stanovisko nenahrazuje případná další stanoviska k jiným částem stavby.

V případě další korespondence nebo jednání (např. změna stavby) uvádějte naši značku - 5002501325 a datum tohoto stanoviska. Kontakty jsou k dispozici na <https://www.gasnet.cz/cs/kontaktni-system/>.

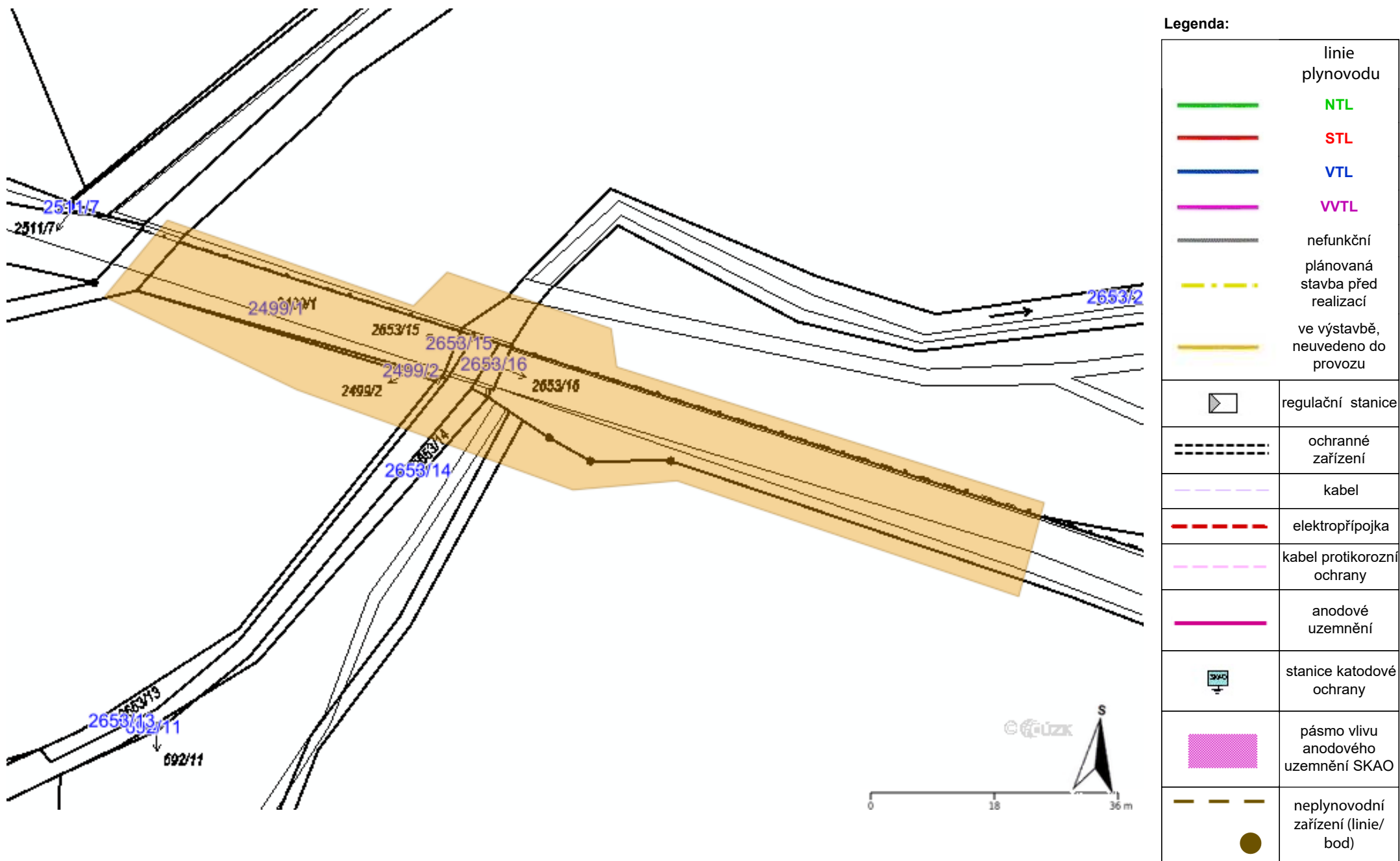
A handwritten signature in purple ink, appearing to read 'Kápička', is placed over a faint, light blue rectangular grid background.

GasNet, s.r.o.
zastoupená společností GasNet Služby, s.r.o., IČ 27935311
Jaroslav Kápička
Vedoucí zpracování externích požadavků
Odbor zpracování externích požadavků

Přílohy: Orientační zakres plynárenského zařízení

Příloha: Orientační zákres plynárenského zařízení. Tato příloha je nedílnou součástí stanoviska č. 5002501325 ze dne 15.11.2021.

Provozovatel DS: GasNet, s.r.o.; Stavebník: Krajská správa a údržba silnic Středočeského kraje, příspěvková organizace, Zborovská 81/11, 15000 Praha. K.ú.: Dobříš.





Dobříš

MĚSTO DOBŘÍŠ

Městský úřad Dobříš

Odbor místního rozvoje

Váš dopis čj.: 2019284458
Ze dne: 15.08.2019
Identifikátor/PID: MDOBX00L7XU8
Spis. č.:
Čj.: MDOB 33284/2019/Nov
Vyřizuje: Bc. Miloš Novotný
Telefon: 318 533 362
E-mail: novotny@mestodobris.cz
Datum: 27.08.2019

SAGASTA s. r. o.
Radomil Lamer
Novodvorská 1010/14
142 00 PRAHA 4

Vyjádření k technické infrastruktuře z důvodu spojeného územního a stavebního řízení k projektu „II/119 Dobříš most ev. č. 119-001“

Vážený pane Lamere,

Městský úřad Dobříš obdržel dne 15.08.2019 Vaši žádost týkající se vyjádření k technické infrastruktuře z důvodu spojeného územního a stavebního řízení k projektu „II/119 Dobříš most ev. č. 119-001“.

K výše uvedené věci Vám sdělujeme, že se na pozemcích dotčených stavbou nacházejí inženýrské sítě ve vlastnictví města Dobříše – vodovodní řad. Je nutné si vyžádat vyjádření správce těchto sítí – VHS Dobříš, spol. s r. o., IČO 49549677 – kontakty jsou dostupné na <http://www.mestodobris.cz/vodohospodarska-spolecnost-dobris-spol-s-r-o/os-5215/p1=57770>.

Na sousedních pozemcích stavby se nacházejí také sítě jiných vlastníků – slaboproud. Upozorňujeme, že i zde je třeba si vyžádat vyjádření vlastníků.

K výše uvedenému doplňujeme následující:

- Vzhledem k existenci technických sítí na dotčených pozemcích je nutné před zahájením prací provést zaměření na místě a v případě křížení držet normu ČSN 73 6005.
- Podrobnější informace včetně digitálního zaměření získáte na <http://gis.mestodobris.cz> nebo u Ing. Radima Webera, GIS pracoviště – kontakty naleznete na www.mestodobris.cz.

S pozdravem

Bc. Jana Vlnasová
starostka

MĚSTO DOBŘÍŠ

263 01 Dobříš, Mírové nám. 119
tel.: 318 533 312 fax: 318 533 315



Starnet
televize a internet

SAGASTA s.r.o.
Radomil Lamer
Novodvorská 1010/14
142 00 Praha

NAŠE Č. J.
2021352389

VYŘIZUJE
Iveta Bíchová
380 422 572

ČESKÉ BUDĚJOVICE
06.12.2021

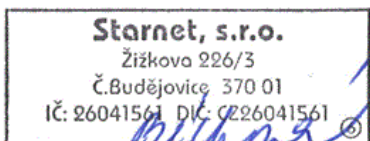
Na základě Vaší žádosti o vyjádření k akci: **II/119 Dobříš, most ev. č. 119-001** v k.ú. Dobříš ze dne 15. 11. 2021 Vám sdělujeme, že v uvedených lokalitách (předložená dokumentace s vyznačeným zájmovým územím)

NEDOJDE

ke střetu s našimi datovými sítěmi a nemáme k ní žádné připomínky.

Toto vyjádření je platné po dobu 6 měsíců od vystavení provozovatelem POV.

S pozdravem



Iveta Bíchová
Optické sítě
vyjadreni@starnet.cz

příloha: Faktura – daňový doklad

STARNET, s.r.o.

Provozovna

Ant. Barcala 1446/26a
370 05 České Budějovice

Sídlo:

Žižkova 226/3
370 01 České Budějovice

IČ: 26041561
DIČ: CZ26041561

2700098394/2010 (Fio banka, a.s.)
1816363001/5500 (Raiffeisenbank a.s.)

Zelená linka: 800 555 025

Fakturace: 387 201 160

Technická podpora: 380 427 437

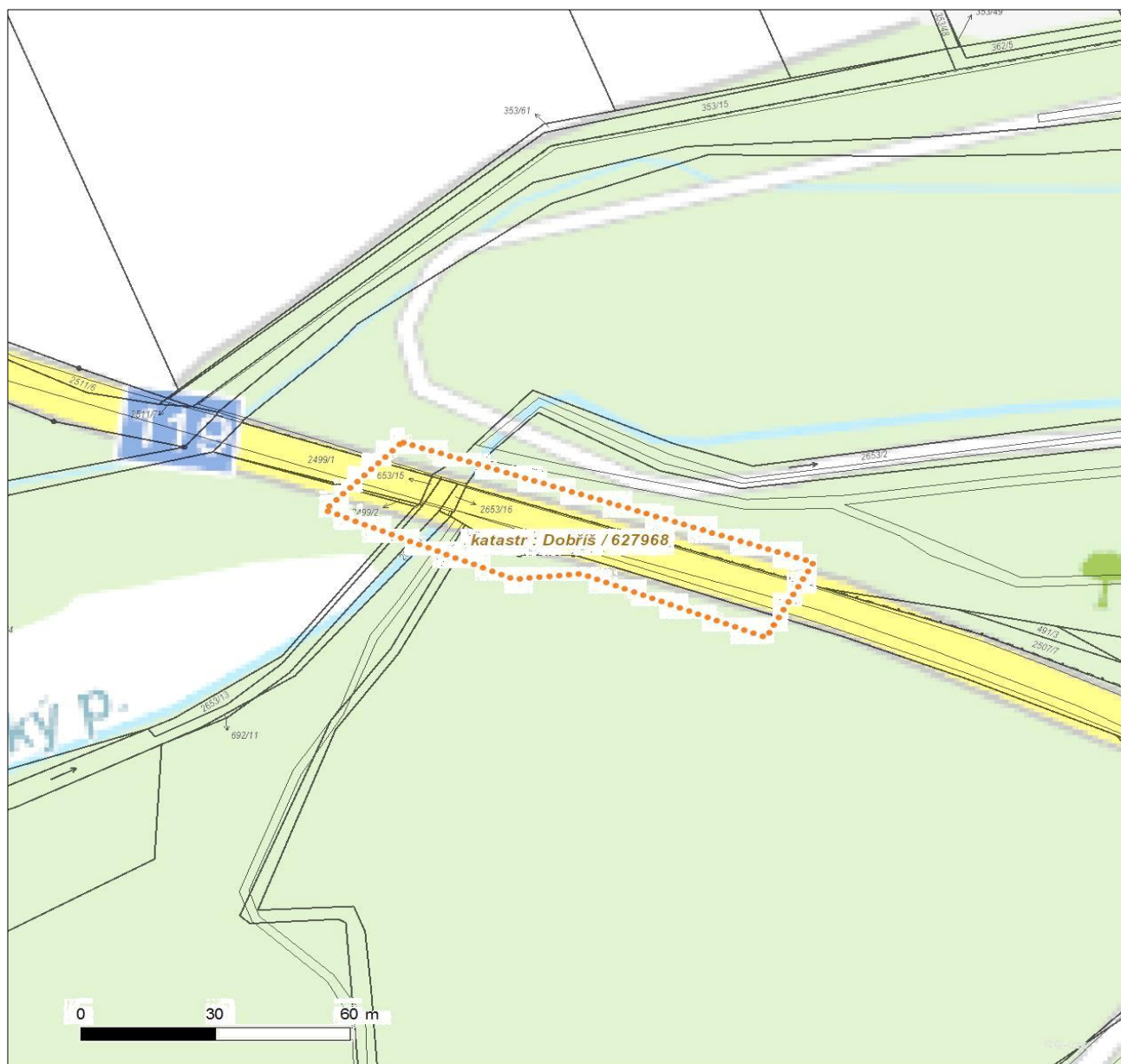
e-mail: internet@starnet.cz
www: www.starnet.cz



Platí pouze se sdělením číslo 0201350377.

Zakreslené polohy zařízení v příloze jsou pouze informativní.

Situační výkres zájmového území



LEGENDA

- | | |
|-------------------------------------|--------------------------------|
| ■ ■ ■ ■ ■ Nadzemní optické vedení | — Radioreléový spoj vzduch |
| — Podzemní optické vedení | Zájmové území |
| ■ ■ ■ ■ ■ Nadzemní metalické vedení | == Hranice katastrálního území |
| — Podzemní metalické vedení | |



ŽADATEL

Sagasta, s.r.o.

NAŠE ZNAČKA
0201350377

VYŘIZUJE / LINKA

VYŘÍZENO DNE
10.01.2022

Sdělení o existenci komunikačního vedení společnosti Telco Pro Services, a. s.

Název akce: II/119 Dobříš, most ev. č. 119-001

Účel: **Sloučené územní a stavební řízení**

Vážený zákazníku,
dovolujeme si reagovat na Vaši žádost číslo 0201350377 ze dne 10.01.2022, která se týkala sdělení o existenci komunikačního zařízení na Vámi určeném zájmovém území.

Dle vědomí společnosti Telco Pro Services, a. s., se na Vámi vymezeném zájmovém území:
nenachází komunikační zařízení v majetku společnosti Telco Pro Services, a. s.

Zároveň si Vás dovoluujeme upozornit, že není vyloučeno, že se ve Vámi vymezeném zájmovém území nachází jiné zařízení, které není v majetku společnosti Telco Pro Services, a. s.

Toto sdělení je platné do 10.01.2023.

V souvislosti s výše uvedeným si Vás dovoluujeme upozornit, že sdělení o existenci či neexistenci sítí představuje skutečnosti tvořící obchodní tajemství společnosti Telco Pro Services, a. s. Poskytnuté informace jsou dále také důvěrnými informacemi společnosti Telco Pro Services, a. s. Z výše uvedených důvodů si Vás proto společnost Telco Pro Services, a. s., dovoluje upozornit, že s poskytnutými informacemi je potřeba nakládat dle platných právních předpisů, v opačném případě se vystavujete postihu ve smyslu platné právní úpravy. V této souvislosti si Vás dovoluujeme rovněž upozornit, že požadované informace nesmí být předány, sděleny, využity, zpřístupněny, či jiným způsobem postoupeny na jakoukoli třetí osobu bez předchozího prokazatelného souhlasu společnosti Telco Pro Services, a. s. Informace o existenci sítí mohou být využity pouze pro účel, pro který byly vyžádány.

S pozdravem

Telco Pro Services, a. s.

Praha, Praha 4
Duhová 1531/3
PSČ 140 00
IČ: 29148278

Přílohy

Situační výkres zájmového území



Vyřizuje: Dundáček Petr

E-mail: petr.dundacek@t-mobile.cz

SAGASTA s.r.o.
Radomil Lamer
Novodvorská 1010/14
14200 Praha

Naše značka: **E57077/21**

V Praze dne: **15.11.2021**

Vyjádření a stanovení podmínek pro udělení souhlasu s umístěním stavby v ochranném pásmu sítě technické infrastruktury (TI) společnosti T-Mobile Czech Republic a.s.

Vydané podle § 101 ZÁKONA Č. 127/2005 Sb., o elektronických komunikacích a o změně některých souvisejících zákonů (zákon o elektronických komunikacích – dále jen ZEK), ve znění pozdějších předpisů a §161 zákona č. 183/2006 Sb., o územním plánování a stavebním řádu (stavební zákon) či dle dalších příslušných právních předpisů

Věc: II/119 Dobříš, most ev. č. 119-001

Stupeň: Prověření existence sítě

Na základě předložených projektových podkladů dáváme **souhlasné stanovisko k vydání Územního souhlasu / rozhodnutí (Stavebního povolení) a následně souhlas s realizací stavby.**

Dle předložených dokladů nedojde ke kolizi s technickou infrastrukturou společnosti **T-Mobile Czech Republic a.s.**

Toto stanovisko má platnost 1 rok a nelze prodloužit. Po uplynutí platnosti zadejte žádost o nové stanovisko na:
<https://ochranasiti.t-mobile.cz/vyjadreni/>

T-Mobile
T-Mobile Czech Republic a.s.
Tomáčkova 2144/1
148 00 Praha 4
IČ 649 49 681, DIČ CZ64949681

.....
Ochrana sítí
Technologický úsek

V další komunikaci nebo požadavku doplňujících dotazů, uvádějte do „Předmětu“ e-mailu vždy číslo jednací.



Příloha č. 1

Rekapitulace žádosti o vyjádření k existenci sítě elektronických komunikací

Číslo žádosti: **E57077/21**
Název stavby /akce: **II/119 Dobříš, most ev. č. 119-001**
Datum podání žádosti: **15.11.2021**
Důvod žádosti: **Prověření existence sítě**
Popis jiného důvodu žádosti: **Spojené územní a stavební řízení**
Poznámka:

Žadatel

Firma / organizace: **SAGASTA s.r.o.**
IČ: **04598555**
DIČ:
Kontaktní osoba: **Radomil Lamer**
Adresa: **Novodvorská 1010/14**
Město / obec: **Praha**
PSČ: **14200**
Stát:
E-mail: **radomil.lamer@sagasta.cz**
Telefonní číslo: **+420606041375**

Stavebník

Firma / organizace: **Krajská správa a údržba silnic Středočeského kraje, příspěvková organizace**
Kontaktní osoba: **Radomil Lamer**
Adresa: **Zborovská 81/11**
Město / obec: **Praha**
PSČ: **15000**
Stát:
E-mail: **radomil.lamer@sagasta.cz**
Telefonní číslo: **+420606041375**

Stavba

Výška nad terénem (metry): **0 m**
Projektant:
Druh stavby: **Ostatní**
Hodnota projektu:
Měsíc zahájení stavby:
Měsíc ukončení stavby:

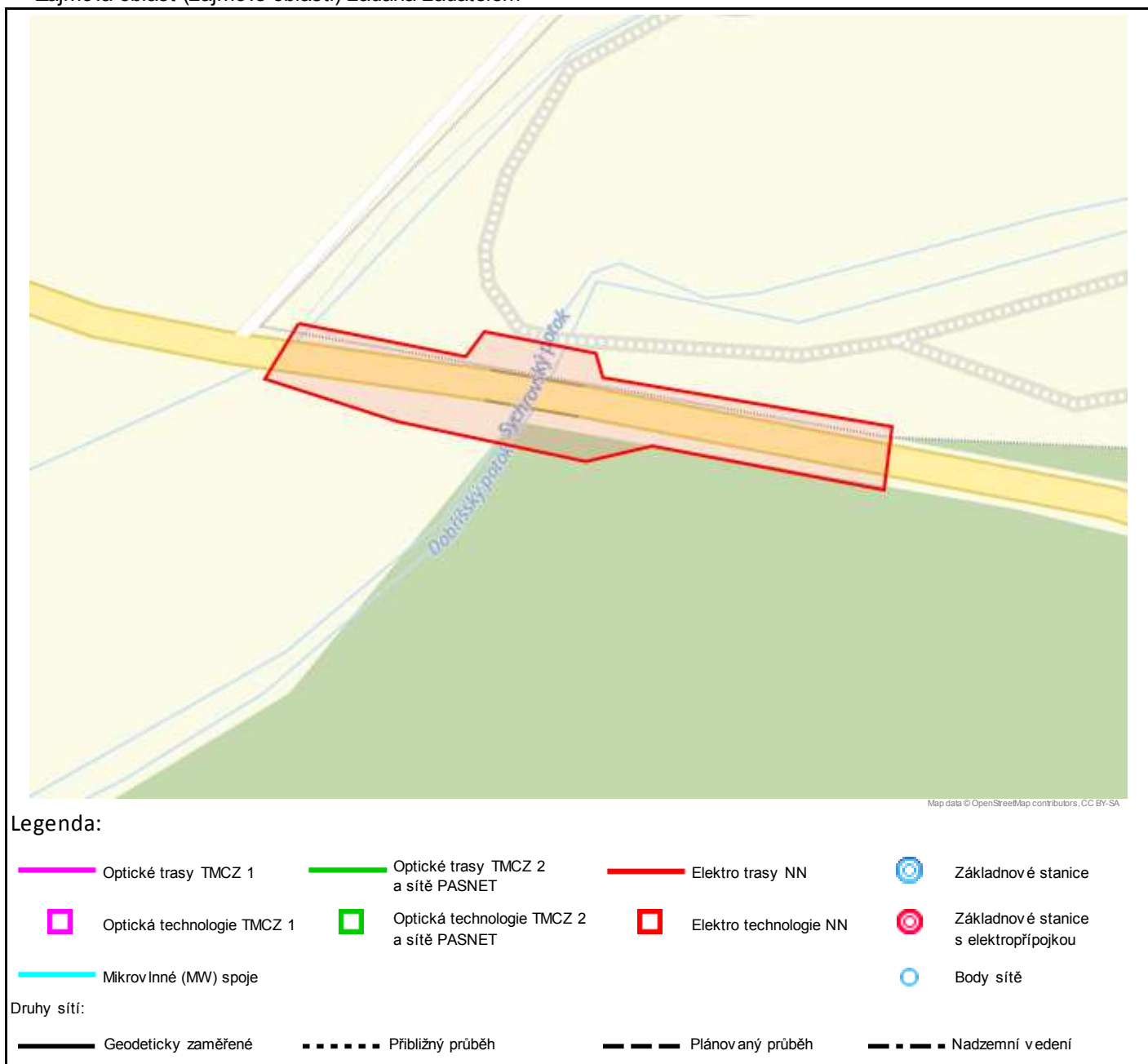
Odeslání stanoviska

E-mail: **radomil.lamer@sagasta.cz**

Příloha č. 2

Situační plánek

Zájmová oblast (zájmové oblasti) zadaná žadatelem



Geometrie zájmové oblasti (zájmových oblastí) žádosti ve formátu WKT a souřadnicovém systému S-JTSK. Zkopírováním textu lze geometrii zobrazit v jakémkoli softwaru podporujícím formát WKT.

POLYGON((-765237.24 -1075072.2,-765201.52 -1075084.63,-765196.63 -1075079.74,-765172.82 -1075087.94,-765172.02 -1075093.5,-765109.98 -1075113.21,-765113.68 -1075126.83,-765163.29 -1075110.03,-765178.37 -1075111.36,-765218.46 -1075096.8,-765246.37 -1075083.31,-765237.24 -1075072.2))



SAGASTA s.r.o.
Radomil Lamer
Novodvorská 1010/14
142 00 Praha

V Praze, 15.11.2021

Naše zn.: **MW9910186816359435**

Věc: vyjádření k žádosti k akci **"II/119 Dobříš, most ev. č. 119-001"**

Společnost Vodafone Czech Republic a.s. (dále jen „Vodafone“), se sídlem Praha 5, náměstí Junkových 2, IČ: 25788001, zapsaná dne 13.8. 1999 v obchodním rejstříku vedeném Městským soudem v Praze pod spisovou značkou B.6064 a společnost Vantage Towers, s.r.o. se sídlem Závěšova 502/5, Nusle, 140 00 Praha 4, zapsaná v obchodním rejstříku vedeném u Městského soudu v Praze pod sp. zn. C 330005, IČO: 09056009, DIČ: CZ09056009 zastoupená Vodafone na základě plné moci Vám sděluje, že dle Vámi podané žádosti ze dne **15.11.2021**, která je nedílnou součástí tohoto vyjádření,

souhlasí s realizací projektu.

Ve Vámi zadaném zájmovém území a v uvedené výšce (výška stavby: 0 m, výška jeřábu: 6 m) se nenachází žádné podzemní ani nadzemní vedení.

Platnost vyjádření je **1 rok** od data vydání. Vyjádření je platné pouze v rámci předmětného projektu a pro důvod vydání vyjádření stanovený žadatelem v žádosti.

Vyjádření pozbývá platnosti uplynutím doby platnosti, změnou rozsahu zájmového území i změnou důvodu vydání vyjádření uvedeného v žádosti, to vše v závislosti na tom, která ze skutečností rozhodná pro pozbytí platnosti tohoto vyjádření nastane nejdříve. Po skončení platnosti si musíte podat novou žádost na adrese <https://www.zadostovyjadeni.cz/vodafone/>.

S pozdravem

v.z. Ing. Kateřina Rendeková
Vodafone Czech Republic a. s.
náměstí Junkových 2808/2
155 00 Praha 5

Tel.: 607105305

E-mail: katerina.rendekova@vodafone.com



Seznam příloh/přiložených souborů:

Zadost_MW9910186816359435.pdf



MĚSTO DOBŘÍŠ

Městský úřad Dobříš
Odbor správy majetku

Dobříš

VÁŠ DOPIS ZN.: 2021352389 ID DS: bkfcs9v
ZE DNE: 15.11.2021
IDENTIFIKÁTOR: MDOBX00QCC5M SAGASTA, s. r. o.
ČJ.: MDOB 56795/2021/Nov Radomil Lamer
SPIS. ZN.: Novodvorská 1010/4
142 00 PRAHA
VYŘIZUJE: Bc. Miloš Novotný
TELEFON: 318 533 362
E-MAIL: novotny@mestodobris.cz
DATUM: 10.12.2021

Vyjádření k technické infrastruktuře - spojené územní a stavební řízení akce „II/119 Dobříš most ev. č. 119-001“

Vážený pane Lamere,

Městský úřad Dobříš obdržel dne 15.11.2021 Vaši žádost týkající se vyjádření k technické infrastruktuře z důvodu spojeného územního a stavebního řízení k projektu „II/119 Dobříš most ev. č. 119-001“.

K výše uvedené věci Vám sdělujeme, že se na pozemcích dotčených stavbou nacházejí inženýrské sítě ve vlastnictví města Dobříše – vodovodní řad. Je nutné si vyžádat vyjádření správce těchto sítí – VHS Dobříš, spol. s r. o., IČO 49549677 – kontakty jsou dostupné na <http://www.mestodobris.cz/vodohospodarska-spolecnost-dobris-spol-s-r-o/os-5215/p1=57770>.

Na sousedních pozemcích stavby se nacházejí také sítě jiných vlastníků – slaboproud. Upozorňujeme, že i zde je třeba si vyžádat vyjádření vlastníků.

K výše uvedenému doplňujeme následující:

- Vzhledem k existenci technických sítí na dotčených pozemcích je nutné před zahájením prací provést zaměření na místě a v případě křížení dodržet normu ČSN 73 6005.
- Podrobnější informace včetně digitálního zaměření získáte na <http://gis.mestodobris.cz> nebo u Ing. Radima Webera, GIS pracoviště – kontakty naleznete na www.mestodobris.cz.

S pozdravem

Bc. Miloš Novotný
Digitálně podepsal Bc. Miloš Novotný
Datum: 2021.12.10
13:32:18 +01'00'

Bc. Miloš Novotný
vedoucí odboru

LESY ČESKÉ REPUBLIKY, S.P., ST - oblast povodí Vltavy, Benešov

Tyršova 1902, Benešov 256 01, tel. +420956954111, Fax.: +420317705619, ost54@lesycr.cz, ID DS: e8jcfns



DOŠLO DNE:
09-10-2019
50001ODD1900665

Sagasta s.r.o
Radomil Lamer
Novodvorská 1010/14
142 00 Praha 4



VÁŠ DOPIS ZN.	ČÍSLO JEDNACÍ	SPISOVÁ ZNAČKA	DATUM
	LCR954/003824/2019	LCR0028523/2019	03.10.2019
VYŘIZUJE	TELEFON	GSM	FAX
Ing. Humhal Josef	956 954 212	724 523 255	
			E-MAIL
			Josef.Humhal@lesycr.cz

Vyjádření k projektu „II/119 Dobříš, most ev. č. 119-001“

Lesy České republiky, s.p., Správa toků – oblast povodí Vltavy (dále jen „LČR, s.p.“) obdržely výzvu k vyjádření se k projektové dokumentaci ve stupni DUR+DSP na přestavbu mostu přes silnici č. II/119, č. ev. mostu: 119-001, které žadatel potřebuje z důvodu vydání příslušných povolení podle zvláštních právních předpisů. Plánovaná přestavba mostu se dotkne mimo jiné i **pozemku parc. č. 2653/16 v katastrálním území Dobříš** (dále jen „k.ú. Dobříš“), který je ve vlastnictví České republiky s právem hospodařit s majetkem státu pro LČR, s.p.

Pozemek parc. č. 2653/16 v k.ú. Dobříš je veden v platné evidenci katastru nemovitostí jako druh pozemku: vodní plocha se způsobem využití: koryto vodního toku přirozené nebo upravené. Pozemkem prochází vodní tok (IDVT 10101175; ČHP 1-08-05-0960) s názvem Sychrovský potok.



Dle centrální evidence vodních toků je věcně a místně příslušným správcem předmětného toku: Povodí Vltavy, s.p. se sídlem Holečkova 3178/8, 150 00 Praha 5 - Smíchov. V této věci se tedy pro vyjádření z hlediska správce toku obraťte na příslušného správce vodního toku.

Z hlediska majetkoprávního vypořádání dotčeného pozemku se obraťte na Ing. Jitku Bláhovou, tel.: 956 954 224, mobil: 725 257 627 nebo na e-mailu: jitka.blahova@lesycr.cz.

LČR, s.p. Vám dále sděluje, že na tomto pozemku neeviduje žádnou stavbu ve své správě.



LESY ČESKÉ REPUBLIKY, S.P., ST - oblast povodí Vltavy, Benešov

Tyršova 1902, Benešov 256 01, tel. +420956954111, Fax.: +420317705619, ost54@lesycr.cz, ID DS: e8jcfns

Platnost tohoto vyjádření je 2 roky ode dne vydání.

S pozdravem



Lesy České republiky, s.p. [02]
se sídlem Přemyslova 1106/19, Nový Hradec Králové
500 08 Hradec Králové
IČ: 42196451, DIČ: CZ42196451
Správa toků - oblast povodí Vltavy
Tyršova 1902, 256 01 Benešov


Ing. Mojžíra Hillermanová

vedoucí Správy toků - oblast povodí Vltavy



Lesy České republiky, s.p., se sídlem Přemyslova 1106/19, Nový Hradec Králové, Hradec Králové, PSČ 500 08
Spisová značka AXII 540 vedená u rejstříkového soudu v Hradci Králové, IČ: 42196451, DIČ: CZ42196451
Lesy České republiky, s.p., jsou držitelem osvědčení o účasti v certifikaci lesů, loga PEFC (08-2101/0001) a certifikátu C-o-C.

Státní podnik Lesy České republiky, s.p., zachovává nulovou toleranci k jakémukoli nelegálnímu jednání a dodržuje maximální transparentnost, legalitu a etiku. Součástí firemní kultury státního podniku Lesy České republiky, s.p., je Criminal compliance program (viz www.lesycr.cz), který stanoví zásady a pravidla jednání zaměstnanců či jiných osob jednajících za státní podnik Lesy České republiky, s.p. (dále jen „zaměstnanec“). Každý zaměstnanec má povinnost oznámit jakékoli podezřelé či nelegální jednání. V jakémkoli případě, kdy je jednání zaměstnance v rozporu s Criminal compliance programem, nelze je považovat za jednání v rámci nebo v zájmu státního podniku Lesy České republiky, s.p. Takové jednání je možné oznámit, a to i anonymně způsoby uvedenými na webových stránkách. www.lesycr.cz



LESY ČESKÉ REPUBLIKY, S.P., OŘ jižní Čechy

Sadová 2388/19, Dobrá Voda u Českých Budějovic 373 16, tel. +420956944311, Fax.: +420 ,
or944@lesy-cr.cz, ID DS: e8jcfsn

**Sagasta s.r.o
Radomil Lamer
Novodvorská 1010/14
142 00 Praha 4**

VÁŠ DOPIS ZN.	ČÍSLO JEDNACÍ	SPISOVÁ ZNAČKA	DATUM
	LCR944/079658/2021	LCR0028523/2019	06.01.2022
VYŘIZUJE	TELEFON	GSM	FAX
Ing. Králík Lukáš	956 944 367	725 129 414	
			E-MAIL
			Lukas.Kralik@lesy-cr.cz

Věc: Vydání vyjádření ke akci „Žádost o prodloužení vyjádření – II/119, Dobříš, most ev. č. 119-001“ v k. ú. Dobříš

LČR, s.p., Oblastní ředitelství jižní Čechy obdržely žádost o vydání vyjádření k výše uvedené akci v k. ú. Dobříš. Žádost byla zpracována Radomilem Lamerem.

Dle předložené žádosti se jedná o: *žádáme Vás o prodloužení platnosti Vašeho stanoviska pro společné územní a stavební řízení na výše uvedenou stavbu. Jedná se o přestavbu mostu č. ev. 119 001 za obcí Dobříš přes Sychrovský potok. V dokumentaci nebyly provedeny žádné změny.*

V zájmovém území se nachází drobný vodní tok Sychrovský potok (IDVT 10101175; ČHP 1-08-05-0960), který je ve správě Povodí Vltavy, s.p. se sídlem Holečkova 3178/8, 150 00 Praha 5 - Smíchov. V této věci se tedy pro vyjádření z hlediska správce toku obraťte na příslušného správce vodního toku.

Lesy ČR v zájmovém území neevidují žádnou stavbu ve svém majetku.

Lesy ČR v zájmovém území evidují pozemek v majetku České republiky s právem hospodařit pro Lesy České republiky, s.p. parc. č. 2653/6 k.ú. Dobříš.

Z hlediska majetkoprávního vypořádání dotčeného pozemku se obraťte na Ing. Petru Trnkovou, tel.: 956944330, mobil: 725129492 nebo na e-mailu: petra.trnkova@lesy-cr.cz.

Toto vyjádření platí 2 roky ode dne jeho vydání.

**Ing. Martin
Poláček**

Digitálně podepsal Ing.
Martin Poláček
Datum: 2022.01.06
11:03:57 +01'00'

Ing. Martin Poláček
náměstek pro vodní hospodářství a investice

Lesy České republiky, s.p., OŘ jižní Čechy

Lesy České republiky, s.p., se sídlem Přemyslova 1106/19, Nový Hradec Králové, Hradec Králové, PSČ 500 08

Spisová značka AXII 540 vedená u rejstříkového soudu v Hradci Králové, IČ: 42196451, DIČ: CZ42196451

Lesy České republiky, s.p., jsou držitelem osvědčení o účasti v certifikaci lesů, loga PEFC (08-2101/0001) a certifikátu C-o-C.

Státní podnik Lesy České republiky, s.p., zachovává nulovou toleranci k jakémukoli nelegálnímu jednání a dodržuje maximální transparentnost, legalitu a etiku. Součástí firemní kultury státního podniku Lesy České republiky, s.p., je Criminal compliance program (viz www.lesy-cr.cz), který stanoví zásady a pravidla jednání zaměstnanců či jiných osob jednajících za státní podnik Lesy České republiky, s.p. (dále jen „zaměstnanec“). Každý zaměstnanec má povinnost oznámit jakékoli podezřelý či nelegální jednání. V jakémkoli případě, kdy je jednání zaměstnance v rozporu s Criminal compliance programem, nelze je považovat za jednání v rámci nebo v zájmu státního podniku Lesy České republiky, s.p. Takové jednání je možné oznámit, a to i anonymně způsoby uvedenými na webových stránkách.
www.lesy-cr.cz



SAGASTA s.r.o.

Novodvorská 1010/14

142 00 Praha 4 - Lhotka

VÁŠ DOPIS ZN. 119 024/SG/VP/1050	ČÍSLO JEDNACÍ LCR006/003574/2019	SPISOVÁ ZNAČKA	DATUM 18.9.2019
VYŘIZUJE Kopáček	TELEFON 318690161	GSM 606680278	FAX E-MAIL frantisek.kopacek@lesy-cr.cz

Věc: Stanovisko LZ Konopiště – stavba „II/119 Dobříš, most ev. č. 119-001“ - odnětí částí pozemku parc. č. 2500 v kat. území Dobříš, obec Dobříš plnění funkcí lesa

Lesní závod Konopiště jako věcně a místně příslušná organizační jednotka státního podniku Lesy České republiky, s.p., obdržel Žádost společnosti SAGASTA s.r.o. o vyjádření odborného lesního hospodáře k odnětí částí lesního pozemku parc. č. 2500 v kat. území a obci Dobříš plnění funkcí lesa v souvislosti se stavbou „II/119 Dobříš most ev. č. 119-001“, stavebník Krajská správa a údržba silnic Středočeského kraje, příspěvková organizace, IČO 00066001, se sídlem Zborovská 81/11, 150 21 Praha 5 – Smíchov.

LZ Konopiště z titulu odborného lesního hospodáře nemá k záměru Krajské správy a údržby silnic Středočeského kraje rekonstruovat most na pozemní komunikaci II/119 Dobříš – Rybníky ev. č. 119-001 dle projektové dokumentace, vyhotovené společností AF-CITYPLAN s.r.o. se sídlem Magistrů 1275/13, 140 00 Praha 4 v září 2019 pod zak. č. 2019/0035, námitek a souhlasí s odnětím částí lesního pozemku parc. č. 2500 v kat. území a obci Dobříš ve vlastnictví Města Dobříš plnění funkcí lesa (v LHO Dobříš, LHC 111801 je pozemek zařízen 35 B a, 506 – další jiný pozemek, části cesty), a to v rozsahu 6 m² trvalého odnětí a 12 m² dočasného odnětí pro realizaci této stavby.

Dovolujeme si upozornit, že stavbou rekonstrukce mostu bude dotčen mimo jiné i pozemek parc. č. 2653/16, vodní plocha, koryto vodního toku umělé o výměře 18 m² v kat. území Dobříš ve vlastnictví ČR, právo hospodařit s majetkem státu pro LČR, s.p. Tento pozemek spravuje Správa toků – oblast povodí Vltavy se sídlem Tyršova 1902, 256 01 Benešov, tel. 956 954 111, e-mail: ost54@lesy-cr.cz, a s touto další organizační jednotkou LČR, s.p., je také třeba záměr rekonstrukce mostu projednat.

Písemný souhlas LZ Konopiště s odnětím částí pozemku parc. č. 2500 v kat. území a obci Dobříš plnění funkcí lesa je vydáván pro potřeby společnosti SAGASTA s.r.o., související s územním a stavebním řízením, v žádném případě nenahrazuje rozhodnutí, závazná stanoviska či stanoviska dotčených orgánů státní správy či vyjádření vlastníků dotčených pozemků.

Lesy České republiky, s.p. [44]
se sídlem Přemyslova 1106/19, Nový Hradec Králové
500 08 Hradec Králové
IČ: 42196451, DIČ: CZ42196451
Lesní závod Konopiště
Konopiště 12, 256 01 Benešov

Ing. Miroslav Jankovský
ředitel LZ Konopiště

Lesy České republiky, s.p., se sídlem Přemyslova 1106/19, Nový Hradec Králové, Hradec Králové, PSČ 500 08
Spisová značka AXII 540 vedená u rejstříkového soudu v Hradci Králové, IČ: 42196451, DIČ: CZ42196451
Lesy České republiky, s.p., jsou držitelem osvědčení o účasti v certifikaci lesů, loga PEFC (08-2101/0001) a certifikátu C-o-C.



Státní podnik Lesy České republiky, s.p., zachovává nulovou toleranci k jakémukoli nelegálnímu jednání a dodržuje maximální transparentnost, legalitu a etiku. Součástí firemní kultury státního podniku Lesy České republiky, s.p., je Criminal compliance program (viz www.lesy-cr.cz), který stanoví zásady a pravidla jednání zaměstnanců či jiných osob jednajících za státní podnik Lesy České republiky, s.p. (dále jen „zaměstnanec“). Každý zaměstnanec má povinnost oznámit jakékoli podezřelý či nelegální jednání. V jakémkoli případě, kdy je jednání zaměstnance v rozporu s Criminal compliance programem, nelze je považovat za jednání v rámci nebo v zájmu státního podniku Lesy České republiky, s.p. Takové jednání je možné oznámit, a to i anonymně způsoby uvedenými na webových stránkách.
www.lesy-cr.cz

Váš dopis zn.:

Ze dne:

14.8.2019

┌
Sagasta s.r.o.
Novodvorská 1010/14
142 00 Praha 4

Spis. zn.: **MDOB/6348/2019/VŽP**
Č. j.: **MDOB 30996/2019/Týr**
Vyřizuje: Martina Týrová, DiS.
telefon: 318 533 381
E-mail: tyrova@mestodobris.cz
Datum: 10.09.2019

Městský úřad Dobříš, odbor výstavby a životního prostředí, se sídlem Mírové náměstí 119, Dobříš, jako věcně a místně příslušný správní orgán, vydává toto

KOORDINOVANÉ ZÁVAZNÉ STANOVISKO

k projektové dokumentaci na:

„Rekonstrukci stávajícího mostu II/119 Dobříš, most ev. č. 119/001“, na pozemku parc. č. 353/15, 353/44, 353/60, 353/61, 364, 369/2, 384/1, 692/1, 692/22, 747/4, 751/1, 2499/1, 2499/2, 2500, 2511/1, 2511/6, 2511/7, 2650, 2653/2, 2653/3, 2653/13, 2653/14, 2653/15, 2653/16, 2814 v katastrálním území Dobříš.

Žadatel: KÚSK Středočeského kraje p.o., IČO 00066001, Zborovská 11, 150 21 Praha 5, který na základě plné moci zastupuje Sagasta s.r.o., IČO 04598555, Novodvorská 1010/4, 142 00 Praha 4

1. Oddělení výstavby

Úřad územního plánování

ZÁVAZNÉ STANOVISKO ORGÁNU ÚZEMNÍHO PLÁNOVÁNÍ

Výrok:

Městský úřad Dobříš, odbor výstavby a životního prostředí, oddělení výstavby, úřad územního plánování jako orgán územního plánování (dále jen „úřad ÚP“) příslušný podle § 6

Město Dobříš

Mírové náměstí 119

263 01 Dobříš

IČO: 00242098

DIČ: CZ00242098

Tel.: 318 533 311

www.mestodobris.cz

epodatelna@mestodobris.cz

ID datové schránky: pnxbx8u

odst. 1 písm. e) zákona č. 183/2006 Sb., o územním plánování a stavebním řádu (stavební zákon), ve znění pozdějších předpisů (dále jen "stavební zákon") přezkoumal podle § 96b odst. 3 stavebního zákona z hlediska souladu s politikou územního rozvoje a s územně plánovací dokumentací záměr:

„Rekonstrukce stávajícího mostu ev. č. 119/001 na komunikaci II/119 v k.ú. Dobříš“

Záměr obsahuje:

- demolice stávajícího mostu
- výstavba nové železobetonové nosné konstrukce mostu
- nové živičné vrstvy na mostě a na vozovce před a za mostem od km 1,047 do 1,157
- kácení stromů
- dopravní opatření

Záměr je přípustný po splnění následujících podmínek:

- Záměr bude proveden v souladu s projektovou dokumentací DSP, kterou v červnu 2019 zpracoval AF – CITYPLAN, s.r.o., IČO: 47307218, Magistrů 1275/13, 140 00 Praha 4, zodpovědný projektant Ing. Jaroslav Čambula, Ph.D.
- Další podmínky pro přípravu a uskutečnění záměru se nestanovují.

Odůvodnění:

Úřad ÚP obdržel dne 14.8.2019 od KSÚS Středočeského kraje, p.o., IČO 00066001, Zborovská 11, 150 21 Praha 5, kterou na základě plné moci zastupuje Radomil Lamer, Sagasta, s.r.o., IČO 04598555, Novodvorská 1010/14, 142 00 Praha 4 žádost o koordinované závazné stanovisko odboru výstavby a životního prostředí k záměru.

Podklady pro vydání závazného stanoviska:

- Projektová dokumentace uvedená výše
- Politika územního rozvoje ČR ve znění aktualizace č. 1, kterou schválila vláda ČR dne 15.4.2015 (dále jen „PÚR“)
- Zásady územního rozvoje Středočeského kraje, ve znění aktualizace č. 1, vydané Zastupitelstvem Středočeského kraje dne 27.7.2015 a aktualizace č. 2, která nabyla účinnosti dne 4.9.2018 (dále jen „ZÚR“)
- Územní plán Dobříš a jeho změna č. 1 a 2 (dále jen „ÚPD“)

Platná PÚR se záměru nedotýká. Ze ZÚR pro dotčené pozemky nevyplývá žádný záměr ani limit.

Funkční využití pozemků v k.ú. Dobříš, na kterých je navržena rekonstrukce mostu, je v ÚPD stanoveno:

- parc.č. 2499/1, 2653/15, 2653/3, 2653/16, 2814: silnice II. třídy
- parc.č. 364, 2653/2, 2653/14, 2653/3, 2653/13: plochy přírodní NP
- parc.č. 3692/2: ZX – zeleň – se specifickým využitím - zámecký park
- parc.č. 692/22, 2500, 692/1: plochy lesní NL

ÚPD připouští v plochách NP, ZX a NL umístění pozemních komunikací. Z hlediska funkčního využití pozemků stanoveného v ÚPD je záměr v souladu s ÚPD.

Podmínky prostorového uspořádání (zastavěná plocha, plocha zeleně, výška staveb) pro uvedené plochy ÚPD nestanovuje.

Záměr je v souladu s ÚPD.

Poučení:

Závazné stanovisko platí dva roky ode dne jeho vydání. Platnost závazného stanoviska lze prodloužit, pokud se nezmění podmínky v území.

Závazné stanovisko nepozbývá platnosti:

- a) bylo-li na základě žádosti podané v době jeho platnosti vydáno územní rozhodnutí, společné povolení nebo jiné obdobné rozhodnutí podle jiného zákona a toto rozhodnutí nabylo právní moci,
- b) byla-li na základě návrhu veřejnoprávní smlouvy nahrazující územní rozhodnutí nebo společné povolení podaného v době jeho platnosti uzavřena veřejnoprávní smlouva a tato veřejnoprávní smlouva nabyla účinnosti, nebo
- c) nabyli-li právních účinků územní souhlas nebo společný územní souhlas anebo souhlas s provedením ohlášeného stavebního záměru vydaný k oznámení stavebního záměru učiněného v době platnosti závazného stanoviska

Závazné stanovisko nemá povahu samostatného správního rozhodnutí, proto **není možné se proti němu odvolat. Jeho obsah lze napadnout pouze v rámci odvolání podaného proti rozhodnutí ve věci samé**, a to u příslušného stavebního úřadu.

(zodpovídá – Ing. Markéta Malá, tel. linka 336)

Památková péče

Předložený záměr je z části situován na pozemcích nacházejících se na území památkového ochranného pásma zámku Dobříš, což je památkové ochranné pásmo chráněné státem ve smyslu zákona o státní památkové péči, které je evidováno v Ústředním seznamu kulturních památek ČR pod rejstříkovým číslem 3344. Proto je nutné vyžádat si předem ve výše uvedenému záměru závazné stanovisko orgánu státní památkové péče.

(zodpovídá – Ing. Hana Mochánová, tel. linka 334)

Doprava a silniční hospodářství

V souladu s ustanovením § 40 odst. 4 písm. a) a § 16 odst. 1 zákona č. 13/1997 Sb., o pozemních komunikacích, ve znění pozdějších předpisů, jako speciální stavební úřad pro vydání povolení na výše uvedenou stavbu sdělujeme:

V případě podání žádosti o společné územní a stavební řízení podle § 94j stavebního zákona speciálnímu stavebnímu úřadu, předloží stavebník k žádosti o vydání společného povolení podklady dle § 94l odst. 2 stavebního zákona:

- souhlas k umístění a provedení stavebního záměru podle § 184a,
- závazná stanoviska, popřípadě rozhodnutí dotčených orgánů podle zvláštních právních předpisů nebo tohoto zákona, a jiné doklady vyžadované zvláštními právními předpisy,
- stanoviska vlastníků veřejné dopravní nebo technické infrastruktury k možnosti a způsobu napojení nebo k podmínkám dotčených ochranných a bezpečnostních pásem,
- smlouvy s příslušnými vlastníky veřejné dopravní nebo technické infrastruktury, vyžaduje-li záměr vybudování nové nebo úpravu stávající veřejné dopravní nebo technické infrastruktury,

- 2x dokumentaci pro vydání společného povolení zpracovanou autorizovanou osobou, v rozsahu dle přílohy č. 11 k vyhlášce č. 499/2006 Sb., o dokumentaci staveb.
- návrh plánu kontrolních prohlídek stavby.

V souladu s § 77 odst. 1 písm. c) a § 124 odst. 1 zákona č. 361/2000 Sb., o provozu na pozemních komunikacích a o změnách některých zákonů (zákon o silničním provozu), ve znění pozdějších předpisů, jsme též příslušným správním orgánem ke stanovení přechodné úpravy provozu na všech veřejných pozemních komunikacích, na nichž bude při realizaci stavby silniční provoz dotčen. Žádost o stanovení přechodné úpravy provozu musí být podána před plánovanou úpravou provozu a je nutno k ní doložit grafický návrh přechodného dopravního značení (DIO) odsouhlasený příslušným orgánem Policie ČR (DI Příbram).
(zodpovídá – Skálová Zuzana, tel. linka 388)

2. Oddělení životního prostředí

Odpadové hospodářství

Městský úřad Dobříš, odbor výstavby a životního prostředí, jako správní orgán věcně a místně příslušný podle ustanovení § 61 odst. 1 písm. c) a § 66 odst. 1 zákona č. 128/2000 Sb., o obcích (obecní zřízení), v platném znění, podle ustanovení § 79 odst. 4 zákona č. 185/2001 Sb., o odpadech a o změně některých dalších zákonů, v platném znění, (zákon o odpadech) a ustanovení § 149 odst. 1 zákona č. 500/2004 Sb., správní řád, v platném znění, a orgán podle § 4 odst. 2 písm. a) zákona č. 183/2006, o územním plánování a stavebním řádu, v platném znění (stavební zákon) vydává po posouzení žádosti, kterou dne 14.8.2019 podal KÚSK Středočeského kraje p.o., IČO 00066001, Zborovská 11, 150 21 Praha 5, který na základě plné moci zastupuje Sagasta s.r.o., IČO 04598555, Novodvorská 1010/4, 142 00 Praha 4 (dále jen „žadatel“), **závazné stanovisko z hlediska nakládání s odpady, ve kterém souhlasí s provedením stavby:**

„Rekonstrukci stávajícího mostu II/119 Dobříš, most ev. č. 119/001“, na pozemku parc. č. 353/15, 353/44, 353/60, 353/61, 364, 369/2, 384/1, 692/1, 692/22, 747/4, 751/1, 2499/1, 2499/2, 2500, 2511/1, 2511/6, 2511/7, 2650, 2653/2, 2653/3, 2653/13, 2653/14, 2653/15, 2653/16, 2814 v katastrálním území Dobříš, za daných podmínek:

- 1) Odpady musí být zajištěny před únikem a znehodnocením. **Zvláště musí být zajištěny odpady z lehkého materiálu jako polystyren, plastové a papírové obaly**, aby nebyly větrem roznášeny do okolí staveniště.
- 2) Odpady nesmí být spáleny jinde než v zařízení tomu určeném.
- 3) **Nekontaminovaná zemina** vytěžená během stavební činnosti může být využita ve svém přirozeném stavu pouze v místě stavby. V jiném případě s ní musí být nakládáno v souladu se zákonem o odpadech a musí být předána k tomu oprávněné osobě. Využití výkopové zeminy mimo místo stavby se řídí vyhláškou č. 294/2005 Sb., o podmínkách ukládání odpadů na skládky a jejich využití na povrchu terénu a změně v. č. 383/2001 Sb., o podrobnostech nakládání s odpady.
- 4) O odpadech vznikajících v průběhu stavby a způsobu jejich odstranění nebo využití bude vedena evidence způsobem uvedeným v § 21 vyhlášky č. 383/2001 Sb., o podrobnostech

nakládání s odpady. Tato evidence bude předložena při závěrečné kontrolní prohlídce spolu s doklady o předání odpadů oprávněným osobám.

Odůvodnění:

Žadatel podal žádost o vydání koordinovaného závazného stanoviska, jejíž přílohou byla projektová dokumentace a koordinační situace stavby. V rámci realizace záměru dojde k demolici stávajícího mostu. Byla předložena projektová dokumentace bouracích prací. Během odstraňování mostu a výstavby nového mostu vznikne velké množství stavebního a demoličního odpadu. Tyto odpady a nakládání s nimi je uvedeno v Plánu nakládání s odpady. Vznikají budou především stavební odpady skupiny 17 (beton, dřevo, zemina) a obalové odpady (plastové, papírové a lepenkové) skupiny 15 zařazené dle vyhlášky č. 93/2019 Sb., Katalog odpadů. Přebytek výkopové zeminy bude odvezen na řízenou skládku. Z důvodu zajištění nakládání s odpady v souladu se zákonem a z důvodu zajištění okolí staveniště před znečištěním odpady z realizace stavby je nutné nakládat s odpady podle výše uvedených podmínek.

Původce odpadů je povinen archivovat doklady o předání odpadů oprávněné osobě po dobu pěti let.

Městský úřad Dobříš, odbor výstavby a životního prostředí, jako dotčený orgán podle ustanovení § 4 odst. 2 stavebního zákona a § 79 odst. 4 zákona o odpadech posoudil žádost a přiložené doklady z hlediska jejich souladu s povinnostmi vyplývajícími ze zákona o odpadech a jeho prováděcích předpisů a souhlasí s umístěním a provedením výše uvedené stavby za stanovených podmínek.

Na základě uvedených skutečností Městský úřad Dobříš, odbor výstavby a životního prostředí, konstatuje, že realizace záměru není v rozporu s platnou legislativou na úseku odpadového hospodářství.

Současně upozorňujeme žadatele **na dodržování povinností daných zákonem o odpadech, zejména povinností původců odpadů dle §16 tohoto zákona.**

Obsah závazného stanoviska je závazný pro výrokovou část rozhodnutí správního orgánu.

Poučení:

Proti tomuto závaznému stanovisku, které není samostatným rozhodnutím, se nelze odvolat. Odvolání proti obsahu závazného stanoviska lze podat až po vydání samostatného správního rozhodnutí ve věci samé odvoláním proti tomuto správnímu rozhodnutí, v rámci něhož lze napadnout celé závazné stanovisko nebo jeho část.

(zodpovídá – Ing. Kateřina Rambousková, tel. linka 384)

Ochrana ovzduší

Z hlediska zákona č. 201/2012 Sb., o ochraně ovzduší, v platném znění, nemáme k projektové dokumentaci na: „Rekonstrukci stávajícího mostu II/119 Dobříš, most ev. č. 119/001“, výše uvedených stavbách v katastrálním území Dobříš, připomínek. Pouze upozorňujeme, že během stavby musí být aplikována opatření proti zvýšené prašnosti, bude-li k ní docházet. Sypké materiály a zvláště prášivé materiály dovážené nebo odvážené ze stavby musí být v souladu se zákonem č. 361/2000 Sb., o provozu na pozemních komunikacích, zajištěny tak, aby nedocházelo k nadměrnému znečišťování ovzduší.

(zodpovídá – Ing. Kateřina Rambousková, tel. linka 384)

Vodoprávní úřad

Z hlediska sledování zájmů vodoprávními předpisy tj. zákona č. 254/2001 Sb., o vodách a o změně některých zákonů, v platném znění (dále jen „vodní zákon“), sdělujeme k projektové dokumentaci na stavbu: „II/119, Dobříš most ev.č. 119-001“, v katastrálním území Dobříš, že vodoprávní úřad bude vydávat **závazné stanovisko** podle § 17 odst. 1 písm. a) vodního zákona, a proto je nutné podat žádost o udělení souhlasu včetně projektové dokumentace, stanoviska správce vodního toku Sychrovský potok a dalších dokladů uvedených v § 8 vyhlášky č. 183/2006 Sb., o územním plánování a stavebním řádu (stavební zákon), ve znění pozdější předpisů.

(zodpovídá – Bc. Miroslava Kozová, tel. linka 389)

Lesní hospodářství a myslivost

Z hlediska lesního zákona č. 289/1995 Sb., v platném znění, sdělujeme, že zamýšlená a výše citovaná **stavba zasahuje též přímo na lesní pozemky č. 692/1, 692/22 a 2500 v k.ú. Dobříš a podléhá tak souhlasu orgánu státní správy lesů dle § 14 odst. 2 lesního zákona.**

O výše zmíněný souhlas s vydáním rozhodnutí na umístění stavby **požádá** MěÚ Dobříš, jako věcně a místně příslušný orgán státní správy lesů, **investor** stavby.

Nebude-li žádat přímo investor stavby, ale jeho zplnomocněný zástupce, je nutno doložit k žádosti též **plnou moc**. Bude-li se jednat o plnou moc na neurčitý počet úkonů s určitým předmětem ve smyslu ustanovení § 33 odst. 2 písm. c) správního řádu č. 500/2004 Sb., v platném znění, musí být **podpisy na plné moci ověřeny**.

Pokud bude udělena případná plná moc **pouze na vyřízení žádosti dle § 14 odst. 2 lesního zákona, podpisy na plné moc být ověřeny nemusí.**

K žádosti o zmíněný souhlas dle § 14 odst. 2 lesního zákona je **nutno doložit písemný souhlas vlastníků výše uvedených lesních parcel s umístěním stavby a následným dočasným a trvalým odnětím plnění funkcí lesa a dále vyjádření odborných lesních hospodářů těchto parcel.**

(zodpovídá – Ing. Karel Obermajer, tel. linka 386)

Ekologie krajiny a zemědělství

Z hlediska zákona ČNR č. 334/1992 Sb., o ochraně zemědělského půdního fondu, ve znění pozdějších předpisů nemáme zásadní připomínky k výše uvedené stavbě. Záměrem není dotčen zemědělský půdní fond.

Z hlediska zájmů chráněných zákonem ČNR č. 114/1992 Sb., o ochraně přírody a krajiny, v platném znění (dále jen „ZOPK“), sdělujeme, že výše uvedeným záměrem dojde k zásahu do **významných krajinných prvků ve smyslu ust. § 3 odst. 1 písm. b) ZOPK – les, vodní tok a údolní niva** (dále jen „VKP“). K tomuto je zapotřebí získat souhlas orgánu ochrany přírody (MěÚ Dobříš, OVŽP, oddělení životního prostředí), který je vydáván formou závazného stanoviska ve smyslu § 4 odst. 2 ZOPK. **K žádosti** o vydání tohoto stanoviska doložte následující podklady:

- 1) V případě zastupování plnou moc investora, která musí být, dle § 33 odst.2 písm. c) správního řádu, pro neurčitý počet řízení s určitým předmětem opatřena úředně ověřenými podpisy.
- 2) Písemné souhlasy všech vlastníků dotčených pozemků s prováděním prací na těchto pozemcích.
- 3) Stanovisko Povodí Vltavy, s.p., jako správce vodního toku Sychrovský potok k záměru.
- 4) Dále upozorňujeme, že kácení dřevin rostoucích mimo les je nutné provést v souladu s ust. § 8 ZOPK a jeho prováděcí vyhláškou č. 189/2013 Sb., o ochraně dřevin a povolování jejich kácení, ve znění pozdějších předpisů, kdy bez povolení orgánu ochrany přírody smí být káceny pouze stromy, jejichž obvod měřený ve výšce 130 cm nad zemí nepřesahuje 80 cm nebo souvislá plocha zapojeného porostu dřevin je menší než 40 m² či mimo stromy rostoucí ve stromořadích. Závazné stanovisko k zásahu do VKP, **nenahrazuje povolení k pokácení dřevin rostoucích mimo les**, k jehož vydání je v tomto případě věcně a místně příslušný MěÚ Dobříš, OVŽP. Žádost o kácení dřevin je dostupná na adrese: <http://www.mestodobris.cz/zadost-o-povoleni-ke-kaceni-drevin-rostoucich-mimo-les/d-25611> nebo na adrese: <http://www.mestodobris.cz/formulare-oddeleni-zivotniho-prostredi/ds-5885/archiv=0>. Povolení ke kácení dřevin je vydáváno formou závazného stanoviska dle výše citovaného ustanovení ZOPK a je nedílnou součástí vydávaného rozhodnutí dle zvláštních právních předpisů.

(zodpovídá – Ing. Michal Šmejkal, Ing. Josef Beníšek, tel. linka 387, 383)

MĚSTSKÝ ÚŘAD DOBŘÍŠ
Mírové nám. 119, 263 01 Dobříš
tel.: 318 533 311 / fax: 318 533 312
E-mail: epodatelna@mestodobris.cz

Ing. Alena Harmanová
vedoucí odboru výstavby a životního prostředí

Přílohy: Projektová dokumentace

Obdrží: Sagasta s.r.o., Novodvorská 1010/4, 142 00 Praha 4

Na vědomí: Městský úřad Dobříš, Odbor výstavby a životního prostředí, oddělení výstavby,
Mírové náměstí 119, 263 01 Dobříš

Město Dobříš
Mírové náměstí 119
263 01 Dobříš

IČO: 00242098
DIČ: CZ00242098
Tel.: 318 533 311

www.mestodobris.cz
epodatelna@mestodobris.cz
ID datové schránky: pnxbx8u



Identifikátor/PID: MDOBX0oLWDAV
Spis. zn.: MDOB/7839/2019/VŽP
Čj.: MDOB 45249/2019/Moch
Vyřizuje: Ing. Mochánová Hana
Telefon: 318533334
E-mail: 318533350

Krajská správa a údržba silnic
Středočeského kraje, příspěvková
organizace, IČO 00066001
Zborovská č.p. 81/11
150 00 Praha 5-Smíchov

DATUM: 18.11.2019

ZÁVAZNÉ STANOVISKO

Městský úřad Dobříš, odbor výstavby a životního prostředí (orgán státní památkové péče) (dále jen "správní orgán"), jako místně a věcně příslušný orgán státní památkové péče podle § 29 odst. 2 zákona č. 20/1987 Sb., o státní památkové péči, ve znění pozdějších předpisů (dále jen "zákon o státní památkové péči"), ve správním řízení podle § 14 odst. 2 a § 44a odst. 3 zákona o státní památkové péči přezkoumal žádost o závazné stanovisko, kterou dne 18.09.2019 podala

Krajská správa a údržba silnic Středočeského kraje, příspěvková organizace, IČO 00066001, Zborovská č.p. 81/11, 150 00 Praha 5-Smíchov, kterou zastupuje AF-CITYPLAN s.r.o., IČO 47307218, Magistrů č.p. 1275/13, 140 00 Praha 4-Michle, kterou zastupuje SAGASTA s.r.o., IČO 04598555, Novodvorská č.p. 1010/14, Praha 4-Lhotka, 142 00 Praha 411,

(dále jen žadatel), a na základě tohoto přezkoumání podle § 14 odst. 3 zákona o státní památkové péči a § 149 odst. 1 a § 136 zákona č. 500/2004 Sb., správní řád, ve znění pozdějších předpisů:

I. Vydává

z á v a z n é s t a n o v i s k o

k záměru

přestavba mostu č. ev. 119-001 Dobříš dle projektové dokumentace (zpracoval: AF-CITY PLAN s.r.o., 09/2019), který se z části nachází na území památkového ochranného pásma Dobříš, ochranné pásmo zámku, rejstříkové číslo 3344

ve kterém vyjadřuje stanovisko, že z hlediska zájmů státní památkové péče

j e z á m ě r p ř í p u s t n ý.

II. Stanoví základní podmínky:

1. Spodní líc nového mostu bude mít segmentový tvar.
2. Bednění mostu bude provedeno z vodorovně kladených hoblovaných prken.

3. Zábradelní svodidlo bude opatřeno nátěrem ve světle šedém odstínu.
4. Oplocení, ukotvené na povodní straně mostu, bude dřevěné, laťkové. Laťky budou mít rovné hrany, budou kladené svisle a budou mít šířku 4 cm a vzájemné rozestupy cca 4 – 5 cm. Viz. ilustrační fotografie v příloze. Výška oplocení od horního líce římsy mostu bude 100 – 120 cm (plot při pohledu z parku musí zakrývat zábradelní svodidla).
5. Betonová dlažba mezi podezdívkou oplocení zámeckého parku a silničním obrubníkem bude v přírodním odstínu, z kvádrů nebo kostek.
6. Veškeré úpravy předloženého záměru je nutno předem projednat s orgány státní památkové péče.
7. Před zahájením prací investor svolá vstupní jednání za účasti projektanta, zhotovitele a zástupců státní památkové péče za účelem vyjasnění detailů a stanovení dalšího postupu.

Účastníci řízení, na něž se vztahuje rozhodnutí správního orgánu:

Krajská správa a údržba silnic Středočeského kraje, příspěvková organizace, Zborovská č.p.
81/11, 150 00 Praha 5-Smíchov

Odůvodnění:

Dne 18.09.2019 podal žadatel žádost o vydání závazného stanoviska k záměru. Uvedeným dnem bylo zahájeno správní řízení podle § 14 odst. 2 a § 44a odst. 3 zákona o státní památkové péči.

K zamýšleným pracím se písemně vyjádřil dne 17.10.2019 zástupce NPÚ (Národní památkový ústav, územní odborné pracoviště středních Čech v Praze, IČO 75032333, Sabinova č.p. 373/5, 130 00 Praha 3-Žižkov) pod č. jednacím NPU-321/74730/2019. Vyjádření bylo správnímu orgánu doručeno dne 24.10.2019.

Záměrem investora je demolice mostu a jeho nahrazení železobetonovým polorámem o jednom poli, s železobetonovými římsami, asfaltovou vozovkou a mostním zábradelním svodidlem. Dno je navrženo zpevnit kamennou dlažbou do betonu.

Dotčený silniční most ev.č. 119-001v k.ú. Dobříš, se z části nachází v památkovém ochranném pásmu dobříšského zámku a současně povodní strana řešeného mostu vymezuje jižní hranici zámeckého parku, který je součástí nemovité kulturní památky zámek, rejstř. č. ÚSKP 15178/2-2409.

Vzhledem k tomu, že stávající mostní konstrukce není v dobrém technickém stavu, je možné akceptovat její náhradu. Základní architektonické řešení by však mělo rámcově navazovat na tvarosloví nedávno obnoveného mostu níže po proudu potoka. Není požadováno obložení povodního líce mostu, obráceného do parku, kamenným zdívem, neboť nosná konstrukce uvažovaného nového mostu je velice subtilní. Povrch nosné konstrukce je však nutno realizovat čistě. Vzhledem k subtilitě mostu je žádoucí použít vodorovně kladená prkna. Zábradelní svodidlo představuje utilitární technicistní prvek, který je v hodnotném krajinářském prostředí žádoucí opticky potlačit a to barevností a vhodným zastíněním. Stávající oplocení zámeckého parku v místě dotčeném stavbou má charakter provizoria a výhledově je žádoucí obnovit jeho starší podobu, která byla dle dochovaných zbytků zděných sloupků dřevěná laťková. Oplocení na mostě má však definitivní charakter a proto je nutné obnovit jej v cílové podobě. Při volbě typu dlažby při plotě je žádoucí použít střídme tvary (kvádrčky, kostky). Dílčí konstrukční a architektonické detaily budou podrobně řešeny až v realizační dokumentaci, či během realizace na kontrolních dnech po konzultaci se zástupci památkové péče.

Záměr není v rozporu se zájmy státní památkové péče. Správní orgán pro jeho realizaci stanovil podmínky.

Správní orgán při svém konání vycházel ze všech dostupných podkladů a zjištění a řídil se platnými právními předpisy.


Poučení účastníků:

Toto závazné stanovisko není samostatným rozhodnutím ve správním řízení, nýbrž je úkonem učiněným dotčeným orgánem pro řízení vedené stavebním úřadem podle zákona č. 183/2006 Sb., o územním

plánování a stavebním řádu (stavební zákon). Jeho obsah lze napadnout pouze v rámci odvolání podanému proti rozhodnutí ve věci samé.

Veškeré změny a další doplňky oproti předloženému záměru je nutno předem odsouhlasit s orgány státní památkové péče podle zákona o státní památkové péči.

MĚSTSKÝ ÚŘAD DOBŘÍŠ
Mírové nám. 119, 263 01 DOBŘÍŠ
tel.: 318 533 311, fax: 318 533 305
E-mail: epodatelna@mestodobris.cz



Ing. Mochánová Hana
referentka oddělení výstavby


Obdrží:

1. SAGASTA s.r.o., sídlo: Novodvorská č.p. 1010/14, Praha 4-Lhotka, 142 00 Praha 411
2. Národní památkový ústav, sídlo: Sabinova č.p. 373/5, 130 00 Praha 3-Žižkov

Příloha:

1. Ilustrační fotografie

Příloha č. 1. ilustrační fotografie vhodného typu dřevěného plotu



Identifikátor/PID: MDOBXooM2665
Spis. zn.: MDOB/10324/2019/VŽP
Čj.: MDOB 49385/2019/Koz

Vyřizuje: Miroslava Kozová
Telefon: 318 533 389
E-mail: kozova@mestodobris.cz

Datum: 16.12.2019

ZÁVAZNÉ STANOVISKO

S 3205

Městský úřad Dobříš, odbor výstavby a životního prostředí, jako vodoprávní úřad věcně příslušný podle § 104 odst. 2 písm. c) a § 106 odst. 1 zákona č. 254/2001 Sb., o vodách a o změně některých zákonů (vodní zákon), ve znění pozdějších předpisů (dále jen „vodní zákon“), a jako správní orgán místně příslušný podle § 11 zákona č. 500/2004 Sb., správní řád, ve znění pozdějších předpisů (dále jen „správní řád“), po posouzení žádosti, kterou dne 28.11.2019 podala

Krajská správa a údržba silnic Středočeského kraje, příspěvková organizace, IČO 00066001, Zborovská 81/11, 150 00 Praha 5-Smíchov,

kterou zastupuje AF-CITYPLAN s.r.o., IČO 47307218, Magistrů 1275/13, 140 00 Praha 4, kterou zastupuje SAGASTA s.r.o., IČO 04598555, Novodvorská 1010/14, 142 00 Praha 4

(dále jen "žadatel"),

- I.** podle § 17 odst. 1 písm. a) vodního zákona a podle ustanovení § 149 odst. 1 a § 136 správního řádu vydává

závazné souhlasné stanovisko

ve věci záměru:

II/119 Dobříš most ev. č. 119-001

na místě:

Název kraje	Středočeský
Název obce	Dobříš
Identifikátor katastrálního území	627968
Název katastrálního území	Dobříš
Parcelní čísla dle evidence katastru nemovitostí	st. p. 692/1, parc. č. 2511/1, 2650, 2499/1, 2499/2, 747/4, 2653/13, 2653/15, 2653/3, 2653/2, 2653/14, 2500, 692/22, 2653/16, 2814 v katastrálním území Dobříš
Přímé určení polohy (X, Y souřadnice)	1075093, 765188
Číselný identifikátor vodního toku	10101175
Název vodního toku	Sychrovský potok
Číslo hydrologického pořadí a podpořadí	1-08-05-095
Říční km vodního toku	5,884
Hydrogeologický rajon	625

Údaje o předmětu stanoviska:

Záměrem je přestavba mostu ev.č. 119-001 v trase Dobříš-Rybníky z důvodu havarijního stavu celé mostní konstrukce. Most převádí komunikaci II/119 přes Sychrovský potok v ř.km 5,884. Součástí stavby bude i pokládka nových živičných vrstev v celkové délce 100 m. Stávající most je dvoupolový klenbový, nosnou konstrukci tvoří zděné klenby. Při přestavbě mostu dojde k demolici stávající konstrukce založené plošně, volná šířka na mostě 7,5 m. Změnou konstrukce mostu dojde k navýšení kapacity průtočného profilu mostního otvoru. Stavba se nachází v záplavovém území Q20, Q100 a aktivní zóně významného vodního toku Sychrovský potok.

II. Podle § 17 odst. 2 vodního zákona se udělují**podmínky stanoviska**

1. Je zakázáno měnit směr, podélný sklon a příčný profil koryta vodního toku, poškozovat břehy, těžít z koryt vodních toků zeminu, písek nebo nerosty a ukládat do vodních toků předměty (např. oplocení či lehce odplavitelný materiál), kterými by mohlo dojít k ohrožení plynulosti odtoku vod, zdraví nebo bezpečností, jakož i ukládat takové předměty na místech, z nichž by mohly být splaveny do vod.
2. Při stavbě je nutné zajistit, aby nedošlo ke znečištění toku a břehů výkopovým ani dalším materiálem nebo ropným i či jinými látkami škodlivým vodám. Prováděnými pracemi nesmí být ohrožena kvalita povrchové ani podzemní vody. Na stavbě musí být prostředky pro zneškodnění případné havárie.
3. S odpady ze stavby bude nakládáno v souladu se zákonem č. 185/2001 Sb., o odpadech a souvisejícími předpisy.
4. Zatrubnění či jiné omezení průtočného profilu Sychrovského potoka bude provedeno jen na nezbytně nutnou dobu při provádění prací v korytě toku
5. Veškeré stavební materiály včetně výkopového materiálu budou ukládány mimo záplavové území.
6. Uskladňování PHM, olejů a ostatních závadných látek včetně doplňování do strojů bude prováděno výhradně mimo záplavová území.
7. Správa toků nenese žádnou odpovědnost za škody způsobené vodním tokem na majetku předmětné akce.
8. Veškeré objekty vybudované v rámci prací zůstávají ve správě investora stavby, nebo jeho právního nástupce, který odpovídá za škody vzniklé při stavbě nebo provozu díla.
9. Jakákoliv změna projektové dokumentace bude předem projednána s vodoprávním úřadem a správcem vodního toku.
10. Zahájení a ukončení stavby bude oznámeno úsekovému technikovi Povodí Vltavy s.p., Martinovi Koprivovi (tel.č. 602 283 109, martin.kopriva@pvl.cz).

Účastníci řízení, na něž se vztahuje rozhodnutí správního orgánu (§ 27 odst. 1 správního řádu):

Krajská správa a údržba silnic Středočeského kraje, příspěvková organizace, Zborovská 81/11, 150 00 Praha 5-Smíchov

Odůvodnění:

Dne 28.11.2019 podal žadatel žádost o udělení souhlasu vodoprávního úřadu podle § 17 odst. 1 písm. a) vodního zákona na stavbu: **II/119 Dobříš most ev. č. 119-001**. Tímto dnem bylo zahájeno vodoprávní řízení.

Žádost byla doložena všemi povinnými doklady podle ustanovení § 8 vyhlášky č. 183/2018 Sb., o náležitostech rozhodnutí a dalších opatření vodoprávního úřadu a o dokladech předkládaných vodoprávnímu úřadu, a to:

- Dokumentace stavby zpracovaná společností AF-CITYPLAN s.r.o., Magistrů 1275/13, 140 00 Praha 4;

- Stanovisko Povodí Vltavy, s. p., závod Dolní Vltava pod zn.: PVL-59660/2019/240-Mš ze dne 22.10.2019;
- Plná moc k zastupování ze dne 04.03.2019 a 05.09.2019.

Vodoprávní úřad v provedeném řízení přezkoumal předloženou žádost z hledisek uvedených v ustanoveních vodního zákona a zjistil, že uskutečněním záměru nejsou ohroženy zájmy chráněné vodním zákonem a zvláštními předpisy. Při přezkoumání žádosti a na základě shromážděných právně významných skutečností nebyly shledány důvody bránící souhlasu a vodoprávní úřad proto vydal závazné souhlasné stanovisko.

Poučení účastníků:

Toto závazné stanovisko posuzuje pouze možnost realizace stavby z hlediska zájmů chráněných vodním zákonem a neřeší žádné majetkoprávní vztahy k pozemkům. Závazné stanovisko je úkon učiněný správním orgánem na základě zákona, který není samostatným rozhodnutím ve správním řízení a jehož obsah je závazný pro výrokovou část rozhodnutí správního orgánu.

Bc. Miroslava Kozová
referentka oddělení životního prostředí

Obdrží:

účastníci řízení (dodejky)

1. SAGASTA s.r.o., IDDS: bkfc9v

sídlo: Novodvorská č.p. 1010/14, Praha 4-Lhotka, 142 00 Praha 411

zastoupení pro: AF-CITYPLAN s.r.o., Magistrů 1275/13, 140 00 Praha 4-Michle

zastoupení pro: Krajská správa a údržba silnic Středočeského kraje, příspěvková organizace,

Zborovská 81/11, 150 00 Praha 5-Smíchov

2. Město Dobříš, Mírové náměstí č.p. 119, 263 01 Dobříš 1

3. Povodí Vltavy, státní podnik, závod Dolní Vltava, IDDS: gg4t8hf

sídlo: Holečkova č.p. 3178/8, 150 00 Praha 5-Smíchov

dotčené orgány (doporučeně)

4. Městský úřad Dobříš, odbor výstavby a životního prostředí, Mírové náměstí č.p. 119, 263 01 Dobříš



MĚSTSKÝ ÚŘAD DOBŘÍŠ

Odbor výstavby a životního prostředí

Dobříš ✓

VÁŠ DOPIS ZN.:

ZE DNE:

15.10.2021

IDENTIFIKÁTOR:

MDOBX00Q38F9

ČJ.:

MDOB 53194/2021/Týr

SPIS. ZN.:

MDOB/6348/2019/VŽP

ID DS

Sagasta s.r.o.

Novosvorská 1010/4

142 00 PRAHA 4

VYŘIZUJE:

Martina Týrová, DiS.

TELEFON:

318 533 381

E-MAIL:

tyrova@mestodobris.cz

DATUM:

09.11.2021

Městský úřad Dobříš, Odbor výstavby a životního prostředí, se sídlem Mírové náměstí 119, Dobříš, jako věcně a místně příslušný správní orgán, vydává toto

DOPLNĚNÍ KOORDINOVANÉHO ZÁVAZNÉHO STANOVISKA

ze dne 10.09.2019, sp. zn. MDOB/6348/2019/VŽP, č.j. MDOB 30996/2019/Týr ke stavbě:

„Rekonstrukci stávajícího mostu II/119 Dobříš, most ev. č. 119/001“, na pozemku parc. č. 353/15, 353/44, 353/60, 353/61, 364, 369/2, 384/1, 692/1, 692/22, 747/4, 751/1, 2499/1, 2499/2, 2500, 2511/1, 2511/6, 2511/7, 2650, 2653/2, 2653/3, 2653/13, 2653/14, 2653/15, 2653/16, 2814 v katastrálním území Dobříš.

Žadatel: KÚSK Středočeského kraje p.o., IČO 00066001, Zborovská 11, 150 21 Praha 5, který na základě plné moci zastupuje AF-CITYPLAN s.r.o., IČO 47307218, Magistrů 1275/13, 140 00 Praha 4, kterou zastupuje Sagasta s.r.o., IČO 04598555, Novodvorská 1010/4, 142 00 Praha 4

1. Oddělení výstavby

Úřad územního plánování

Městský úřad Dobříš, Odbor výstavby a životního prostředí, oddělení výstavby, úřad územního plánování (dále jen „úřad ÚP“) jako orgán územního plánování příslušný podle § 6 odst. 1 písm. e) zákona č. 183/2006 Sb., o územním plánování a stavebním řádu (stavební zákon), ve znění pozdějších předpisů (dále jen „stavební zákon“) se k výše uvedené stavbě vyjádřil formou souhlasného závazného stanoviska orgánu územního plánování (dále jen „stanovisko“) v koordinovaném závazném stanovisku č.j.: MDOB 30996/2019/Týr, spis.zn.: MDOB/6348/2019/VŽP. Úřad ÚP v souladu s § 96b odst. 5 stavebního zákona stanovil platnost stanoviska 2 roky ode dne jeho vydání.

Úřad ÚP obdržel 15.10.2021 žádost o prodloužení platnosti uvedeného koordinovaného stanoviska. Vzhledem k tomu, že se od vydání stanoviska nezměnily podmínky v území a projektová dokumentace stavby, **stanovuje** podle § 96b odst. 5 a odst. 6 stavebního zákona **úřad ÚP platnost stanoviska 1 rok ode dne vydání tohoto doplnění koordinovaného závazného stanoviska** pod č.j.: MDOB 53194/2021/Týr a spis.zn.: MDOB/6348/2019/VŽP (dále jen „doplnění stanoviska“). Podle § 71 odst. 2 zákona č. 500/2004 Sb., správní řád ve znění pozdějších předpisů je dnem vydání den vypravení doplnění stanoviska.
(zodpovídá – Ing. Markéta Malá, tel. linka 336)

Památková péče

Předložený záměr je z části situován na pozemcích nacházejících se na území památkového ochranného pásma zámku Dobříš, což je památkové ochranné pásmo chráněné státem ve smyslu zákona o státní památkové péči, které je evidováno v Ústředním seznamu kulturních památek ČR pod rejstříkovým číslem 3344. Proto je nutné vyžádat si předem ve výše uvedenému záměru závazné stanovisko orgánu státní památkové péče.
(zodpovídá – Ing. Hana Mochánová, tel. linka 334)

Doprava a silniční hospodářství

V souladu s ustanovením § 40 odst. 4 písm. a) a § 16 odst. 1 zákona č. 13/1997 Sb., o pozemních komunikacích, ve znění pozdějších předpisů, jsme speciálním stavebním úřadem pro vydání společného povolení na předmětnou stavbu.

V případě podání žádosti o společné územní a stavební řízení podle § 94j stavebního zákona speciálnímu stavebnímu úřadu, předloží stavebník k žádosti o vydání společného povolení podklady dle § 94l odst. 2 stavebního zákona:

- souhlas k provedení stavebního záměru podle § 184a (není-li žadatel vlastníkem pozemku nebo stavby a není-li oprávněn ze služebnosti nebo z práva stavby požadovaný záměr uskutečnit, dokládá souhlas vlastníka pozemku nebo stavby, souhlas s navrhovaným stavebním záměrem musí být vyznačen na situačním výkresu dokumentace, nebo projektové dokumentace),
- závazná stanoviska, popřípadě rozhodnutí dotčených orgánů nebo jiné doklady podle zvláštních právních předpisů nebo tohoto zákona,
- stanoviska vlastníků veřejné dopravní a technické infrastruktury k možnosti a způsobu napojení nebo k podmínkám dotčených ochranných a bezpečnostních pásem,
- projektovou dokumentaci zpracovanou autorizovanou osobou, v rozsahu dle vyhlášky č. 146/2008 Sb., o rozsahu a obsahu projektové dokumentace dopravních staveb
- návrh plánu kontrolních prohlídek stavby.

V souladu s § 77 odst. 1 písm. c) a § 124 odst. 1 zákona č. 361/2000 Sb., o provozu na pozemních komunikacích a o změnách některých zákonů (zákon o silničním provozu), ve znění pozdějších předpisů, jsme též příslušným správním orgánem ke stanovení přechodné úpravy provozu na všech veřejných pozemních komunikacích, na nichž bude při realizaci stavby silniční provoz dotčen. Žádost o stanovení přechodné úpravy provozu musí být podána před plánovanou úpravou provozu a je nutno k ní doložit grafický návrh přechodného dopravního značení (DIO) odsouhlasený příslušným orgánem Policie ČR (DI Příbram).
(zodpovídá – Skálová Zuzana, tel. linka 388)

2. Oddělení životního prostředí

Ochrana ovzduší a odpadové hospodářství

Městský úřad Dobříš, Odbor výstavby a životního prostředí, jako správní orgán věcně a místně příslušný podle ustanovení § 61 odst. 1 písm. c) a § 66 odst. 1 zákona č. 128/2000 Sb., o obcích (dále jen „obecní zřízení“), v platném znění a ustanovení § 146 odst. 3 písm. b), zákona č. 541/2020 Sb., o odpadech, v platném znění, (dále jen „zákon o odpadech“), vydává **z hlediska nakládání s odpady**

vyjádření,

ve kterém sděluje, že záměr: „**Rekonstrukce stávajícího mostu II/119 Dobříš, most ev. č. 119/001**“, na pozemku parc. č. 353/15, 353/44, 353/60, 353/61, 364, 369/2, 384/1, 692/1, 692/22, 747/4, 751/1, 2499/1, 2499/2, 2500, 2511/1, 2511/6, 2511/7, 2650, 2653/2, 2653/3, 2653/13, 2653/14, 2653/15, 2653/16, 2814 v katastrálním území Dobříš, **není v rozporu se zákonem o odpadech.**

Způsob nakládání s odpady a jejich zařazení dle vyhlášky č. 93/2016 Sb., Katalog odpadů, je uvedeno v Souhrnné technické zprávě - část 6.8. **Odpady nesmí být páleny. Výkopovou zeminu vznikající během stavebních prací lze využít v místě stavby, v jiném případě s ní musí být nakládáno jako s odpadem dle zákona o odpadech.** Pouze upozorňujeme, že výkopovou zeminu vznikající během stavebních prací lze využít v místě stavby, v jiném případě s ní musí být nakládáno jako s odpadem dle zákona o odpadech. Při nakládání s odpady je nutné dodržovat hierarchii způsobů nakládání s odpady dle § 3 tohoto zákona. Prioritou je předcházení vzniku odpadu, a nelze-li vzniku odpadu předejít, pak v následujícím pořadí jeho příprava k opětovnému použití, recyklace, jiné využití, včetně energetického využití, a není-li možné ani to, jeho odstranění. Původce odpadu je povinen dodržovat i další povinnosti při nakládání s odpady dle § 13 a § 15 zákona o odpadech. Dodržet postup pro nakládání se stavebními materiály určenými pro opětovné použití, vedlejšími produkty a stavebními a demoličními odpady tak, aby byla zajištěna nejvyšší možná míra jejich opětovného použití a recyklace. Zejména u stavebního a demoličního odpadu, které sám nezpracuje, mít jejich předání podle § 13 odst. 1 písm. e) v odpovídajícím množství zajištěno **písemnou smlouvou před jejich vznikem**; v případě stavebních a demoličních odpadů se tato povinnost vztahuje i na nepodnikající fyzické osoby, s výjimkou případu, kdy množství produkováných stavebních a demoličních odpadů odpovídá množství stavebních a demoličních odpadů, které může fyzická nepodnikající osoba předat podle § 59 obci (pro nepodnikající fyzické osoby s platností od **01.01.2022**). Odpady musí být během stavby shromažďovány tak, aby nedošlo k jejich vzájemnému mísení či poškození životního prostředí. Odpady, které nemohou být jinak využity v rámci platné legislativy, musí být předány do zařízení určeného pro nakládání s daným druhem a kategorií odpadu nebo obchodníkovi s odpady. Původce odpadů je dále povinen o odpadech vznikajících během stavby a způsobu jejich odstranění nebo využití **vést průběžnou evidenci a předložit je spolu s doklady o předání odpadu oprávněné osobě na vyžádání nebo při závěrečné kontrolní prohlídce příslušnému MěÚ.**

(zodpovídá – Mgr. Vladimír Šůna, tel. linka 339)

Ochrana ovzduší

Z hlediska zákona č. 201/2012 Sb., o ochraně ovzduší, v platném znění nemáme k projektové dokumentaci na stavbu: „**Rekonstrukce stávajícího mostu II/119 Dobříš, most ev. č. 119/001**“, na pozemku parc. č. 353/15, 353/44, 353/60, 353/61, 364, 369/2, 384/1, 692/1, 692/22, 747/4, 751/1, 2499/1, 2499/2, 2500, 2511/1, 2511/6, 2511/7, 2650,

2653/2, 2653/3, 2653/13, 2653/14, 2653/15, 2653/16, 2814 v katastrálním území Dobříš, připomínek. Pouze upozorňujeme, že během stavby musí být aplikována opatření proti zvýšené prašnosti, bude-li k ní docházet. Sypké materiály a zvláště prášivé materiály dovážené nebo odvážené ze stavby musí být v souladu se zákonem č. 361/2000 Sb., o provozu na pozemních komunikacích, zajištěny tak, aby nedocházelo k nadměrnému znečišťování ovzduší. Jedná se o zkrápění suchých povrchů, mlžení sypkého materiálu, zaplachtování deponií, zakrytí vozidel převážející sypké materiály, očista nákladních vozidel, zpevnění vnitro staveništních komunikací (užívání oklepové plochy), užívání plochy pro dočištění a další.

(zodpovídá – Mgr. Vladimír Šůna, tel. linka 339)

Vodoprávní úřad

Z hlediska sledování zájmů vodoprávními předpisy tj. zákona č. 254/2001 Sb., o vodách a o změně některých zákonů, v platném znění (dále jen „vodní zákon“), k doplnění projektové dokumentaci na stavbu: „II/119, Dobříš most ev.č. 119-001“, v katastrálním území Dobříš sdělujeme, že vodoprávní úřad vydal k předmětné stavbě závazné stanovisko podle § 17 odst. 1 písm. a) vodního zákona pod č.j. MDOB 49385/2019/Koz ze dne 16.12.2019.

(zodpovídá – Ing. Miroslava Kozová, tel. linka 389)

Lesní hospodářství a myslivost

Výzva k odstranění nedostatků podání

Městský úřad Dobříš, Odbor výstavby a životního prostředí, jako orgán státní správy lesů dle § 47 odst. 1 písm. a) zákona č.289/1995 Sb., o lesích a o změně a doplnění některých zákonů (lesní zákon) v platném znění, příslušný dle § 48 odst. 2 písm. c) lesního zákona a dle § 64 zákona č. 128/2000 Sb., o obcích (obecní zřízení) v platném znění, obdržel žádost o koordinované závazné stanovisko (tj. mimo jiné o závazné stanovisko dle § 14 odst. 2 lesního zákona), kterou podala společností **Sagasta s.r.o., IČO 04598555, Novodvorská 1010/4, 142 00 Praha 4, kterou zmocnila společnost AF-CITYPLAN s.r.o., IČO 47307218, Magistrů 1275/13, 140 00 Praha 4, jako zplnomocněný zástupce investora stavby (KÚSK Středočeského kraje p.o., IČO 00066001, Zborovská 11, 150 21 Praha 5), a to k umístění stavby „**Rekonstrukce stávajícího mostu II/119 Dobříš, most ev. č. 119/001**“, na parcelách p. č. 353/15, 353/44, 353/60, 353/61, 364, 369/2, 384/1, 692/1, 692/22, 747/4, 751/1, 2499/1, 2499/2, 2500, 2511/1, 2511/6, 2511/7, 2650, 2653/2, 2653/3, 2653/13, 2653/14, 2653/15, 2653/16 a 2814 v k. ú. Dobříš.**

Vzhledem ke skutečnosti, že k žádosti nebyl doložen písemný souhlas vlastníků stavbou přímo dotčených lesních parcel, který je k vydání závazného stanoviska dle § 14 odst. 2 lesního zákona nezbytný, neobsahuje podaná žádost předepsané náležitosti, MěÚ Dobříš, Odbor výstavby a životního prostředí, Vás tak vyzývá dle § 149 odst. 5 zákona č. 500/2004 Sb., správní řád v platném znění (dále jen správní řád) k odstranění nedostatků podání (k doplnění podkladů výše uvedené žádosti).

Žádost je třeba doplnit o tyto podklady:

1. **Písemný souhlas vlastníků stavbou přímo dotčených lesních parcel – dle našich podkladů se jedná o parcely p. č. 692/1, 692/22 a 2500 v k. ú. Dobříš s realizací stavby a s následným trvalým a dočasným odnětím pozemků plnění funkcí lesa** (vlastníkem parcely p. č. 2500 v k. ú. Dobříš je dle našich podkladů město Dobříš, Mírové náměstí 119, 263 01 Dobříš a vlastníkem parcel p. č. 692/1 a,

692/22 v k. ú. Dobříš je dle našich podkladů Dipl. Ing. Jerome Colloredo-Mannsfeld, Švabínská 279, 338 08 Zbiroh.

Městský úřad Dobříš, Odbor výstavby a životního prostředí, Vás vyzývá k odstranění nedostatků podání – doplnění podkladů k žádosti **v termínu nejdéle do 30 dnů ode dne oznámení této výzvy.**

Odůvodnění:

Městský úřad Dobříš, Odbor výstavby a životního prostředí, obdržel výše uvedenou žádost, které neobsahovala veškeré náležitosti, nutné k vydání závazného stanoviska dle § 14 odst. 2 lesního zákona. Z těchto důvodů vyzývá orgán státní správy lesů žadatele k odstranění nedostatků podání a rovněž vyzývá k úpravě předložené dokumentace.

Poučení:

Po dobu odstraňování vad žádosti **lhůta pro vydání závazného stanoviska neběží. Ode dne odstranění vad žádosti počne běžet nová lhůta pro vydání závazného stanoviska. Neodstraní-li žadatel vady žádosti, které brání vydání závazného stanoviska, správní orgán sdělí žadateli, že závazné stanovisko nemůže být vydáno (§ 149 odst. 5 správního řádu).**

(zodpovídá – Ing. Karel Obermajer, tel. linka 386)

Ekologie krajiny a zemědělství

Z hlediska zákona ČNR č. 334/1992 Sb., o ochraně zemědělského půdního fondu, ve znění pozdějších předpisů nemáme zásadní připomínky k výše uvedené stavbě. Záměrem není dotčen zemědělský půdní fond.

Z hlediska zájmů chráněných zákonem ČNR č. 114/1992 Sb., o ochraně přírody a krajiny, v platném znění (dále jen ZOPK) požadujeme, aby byly při realizaci stavby splněny tyto podmínky:

- 1) **V žádném případě nesmí dojít ke kácení dřevin v rozporu s platnými předpisy.**
- 2) Upozorňujeme, že pokud by bylo nutné v souvislosti se záměrem **kácet dřeviny** (v předložené projektové dokumentaci je uvedeno, že si záměr vyžádá vykácení náletových křovin a dřevin v okolí mostu), musí tak být učiněno v souladu s ust. § 8 odst. 6 ZOPK a jeho prováděcí vyhláškou č. 189/2013 Sb., o ochraně dřevin a povolování jejich kácení, ve znění pozdějších předpisů, kdy bez povolení orgánu ochrany přírody smí být káceny pouze dřeviny, jejichž obvod, měřený ve výšce 130 cm nad zemí, **nepřesahuje 80 cm** nebo **souvislá plocha zapojeného porostu dřevin je menší než 40 m²**, či mimo **stromy ve stromořadích**. V případě, že by dřeviny stanovené rozměry přesahovaly či byly součástí stromořadí, smí být pokáceny pouze se souhlasem MěÚ Dobříš, OVŽP. Povolení ke kácení dřevin je vydáváno formou závazného stanoviska dle výše citovaného ustanovení ZOPK a je nedílnou součástí vydávaného rozhodnutí dle zvláštních právních předpisů.
- 3) Nebudou prováděny žádné terénní úpravy, které by způsobily obnažení či zasypaní kořenových náběhů či báze kmene stávajících dřevin.
- 4) Dále je nutné **respektovat ochranu dřevin** ve smyslu ust. § 7 ZOPK, kdy veškeré výkopové práce probíhající v blízkosti dřevin budou důsledně prováděny v souladu se **Standardy péče o přírodu a krajinu (SPPK) 01 002:2017 Ochrana dřevin při stavební činnosti**, vydané Agenturou ochrany přírody a krajiny ČR, jehož součástí je též ČSN 83 9061 – Technologie vegetačních úprav v krajině – ochrana stromů, porostů a veg. ploch při stavebních pracích, tj.

- a) Kořenové prostory stromů a vegetační plochy nesmí být zamokřeny nebo zaplaveny vodou odváděnou ze stavby
- b) K ochraně před mechanickým poškozením (např. pohmoždění a potrhání kůry, dřeva a kořenů, poškození koruny) vozidly, stavebními stroji a ostatními stavebními postupy je nutno stromy v prostoru stavby chránit plotem, který by měl obklopovat celou kořenovou zónu. Plot by měl být asi 2 m vysoký, stabilní, postavený s odstupem 1,5 m. Za kořenovou zónu se považuje plocha půdy pod korunou stromu (okapová linie koruny) rozšířená do stran o 1,5 m, u sloupovitých forem o 5 m.
- c) Jestliže nelze z prostorových důvodů chránit celou kořenovou zónu, má být chráněná plocha co největší a má zahrnovat zejména nezakrytou plochu půdy. Není-li to ve výjimečných případech možné, je nutno opatřit kmen vypořádávaným bedněním z fošen, vysokým nejméně 2 m. Ochranné zařízení je třeba připevnit bez poškození stromu. Nesmí být osazeno přímo na kořenové náběhy. Korunu je nutno chránit před poškozením stroji a vozidly, popřípadě vyvázat ohrožené větve vzhůru.
- d) V kořenové zóně se nemá provádět žádná navážka zeminy nebo jiného materiálu.
- e) V kořenovém prostoru se nesmí půda odkopávat.
- f) V kořenovém prostoru se nesmí hloubit rýhy, koryta a stavební jámy. Nelze-li tomu v určitých případech zabránit, smí se hloubit pouze ručně nebo s použitím odsávací techniky (pneumatický rýč Air spade). Nejmenší vzdálenost od paty kmene má být čtyřnásobkem obvodu kmene ve výšce 1 m, nejméně však 2,5 m. Sítě technického vybavení mají být vedeny, pokud možno, pod kořenovým prostorem.
- g) Při výkopech rýh se nesmí přetínat kořeny s průměrem ≥ 2 cm. Poraněním se má zabráňovat, popřípadě je nutno kořeny ošetřit. Kořeny je třeba ostře přetnout a místa řezu zahladit. Konce kořenů o průměru ≤ 2 cm je nutno ošetřit růstovými stimulatory, o průměru větším než 2 cm prostředky na ošetření ran. Obnažené kořeny je nutno chránit před vysycháním a působením mrazu.
- h) Kořenový prostor nesmí být zatěžován soustavným přecházením, pojížděním, odstavováním strojů a vozidel, zařízeními staveniště a skladováním materiálů.

a dále

VÝZVA K ODSTRANĚNÍ NEDOSTATKŮ PODÁNÍ

Městský úřad Dobříš, Odbor výstavby a životního prostředí, Oddělení životního prostředí (dále jen MěÚ Dobříš, OVŽP), jako příslušný orgán ochrany přírody a krajiny ve smyslu ust. § 75 odst. 1 písm. c) a § 77 odst. 1 písm. a) zákona ČNR č. 114/1992 Sb., o ochraně přírody a krajiny, v platném znění (dále jen ZOPK), dle ust. § 64 zákona o obcích č. 128/2000 Sb., ve znění pozdějších předpisů, obdržel dne 15.10.2021 žádost o koordinované závazné stanovisko od KÚSK Středočeského kraje p.o., IČO 00066001, Zborovská 11, 150 21 Praha 5, který na základě plné moci zastupuje AF-CITYPLAN s.r.o., IČO 47307218, Magistrů 1275/13, 140 00 Praha 4, kterou zastupuje Sagasta s.r.o., IČO 04598555, Novodvorská 1010/4, 142 00 Praha 4 (dále jen žadatel), a to k umístění stavby „**Rekonstrukci stávajícího mostu II/119 Dobříš, most ev. č. 119/001**“, na pozemku parc. č. 353/15, 353/44, 353/60, 353/61, 364, 369/2, 384/1, 692/1, 692/22, 747/4, 751/1, 2499/1, 2499/2, 2500, 2511/1, 2511/6, 2511/7, 2650, 2653/2, 2653/3, 2653/13, 2653/14, 2653/15, 2653/16, 2814 v katastrálním území Dobříš. Umístěním shora uvedené stavby dojde **k zásahu do významných krajinných prvků** ve smyslu ust. § 3 odst. 1 písm. b) ZOPK (dále jen VKP) **les, vodní tok a údolní niva**. K tomuto je zapotřebí získat souhlas orgánu ochrany přírody, který je vydáván formou závazného stanoviska ve smyslu § 4 odst. 2 ZOPK. Tento je v souladu s ust. § 149 zákona č. 500/2004 Sb., správní řád, v platném znění (dále jen správní řád), úkonem učiněným správním orgánem na základě zákona, který není samostatným rozhodnutím ve správním řízení a jehož obsah je závazný pro výrokovou část rozhodnutí správního orgánu.

Vzhledem k výše uvedenému a v souladu s ust. § 149 odst. 5 správního řádu MěÚ Dobříš, OVŽP

vyzývá

žadatele k doplnění následujících náležitostí podání o vydání závazného stanoviska podle ust. § 4 odst. 2 ZOPK k zásahu do VKP:

- 1) V případě zastupování plnou moc investora, která musí být, dle § 33 odst.2 písm. c) správního řádu, pro neurčitý počet řízení s určitým předmětem opatřena úředně ověřenými podpisy.
- 2) Písemné souhlasy všech vlastníků dotčených pozemků s prováděním prací na těchto pozemcích.
- 3) Stanovisko Povodí Vltavy, s.p., jako správce vodního toku Sychrovský potok k záměru.
- 4) Vzhledem k tomu, že daná lokalita je poměrně hustě porostlá dřevinami, tak specifikaci veškerých dřevin rostoucích mimo les, které mají být případně káceny, jejich druh, počet, velikost ploch zapojených porostů, obvod kmenů měřený ve výšce 130 cm nad zemí, a to včetně situačního zákresu.
- 5) Závazné stanovisko k zásahu do VKP, nenahrazuje povolení k pokácení dřevin rostoucích mimo les dle ust. § 8 ZOPK, k jehož vydání je v tomto případě věcně a místně příslušný MěÚ Dobříš, OVŽP.
- 6) Upřesnit v rámci projektové dokumentace zajištění průchodnosti podél vodního toku pro živočichy, a to formou vytvoření po obou stranách toku suchého břehu (možno řešit uložení kamenů na sucho, apod.) v šíři alespoň 50 cm. Výškově by břehy měly být řešené tak, aby i při mírně zvýšené hladině zůstávala pod mostem možnost „suchého“ průchodu.

Lhůta pro doplnění výše citovaných náležitostí podání se stanovuje 30 dnů ode dne oznámení této výzvy.

Odůvodnění:

Shora uvedeným záměrem dojde k zásahu do VKP, který nelze provést bez souhlasu orgánu ochrany přírody. Podání neobsahovalo veškeré náležitosti nutné k vydání závazného stanoviska k zásahu do VKP, v souladu s ust. § 4 odst. 2 ZOPK a správním řádem a neumožňuje tedy vydání závazného stanoviska ve věci. Konkrétní vady podání jsou uvedeny ve výrokové části. Současná podoba předloženého podání trpí vadami, v jehož důsledku ho nelze akceptovat.

Poučení:

Neodstraní-li žadatel vady žádosti, které brání vydání závazného stanoviska, správní orgán v souladu s ust. § 149 odst. 5 správního řádu písemně sdělí žadateli, že závazné stanovisko nemůže být vydáno. Po dobu odstraňování vad žádosti lhůta pro vydání závazného stanoviska neběží. Ode dne odstranění vad žádosti počne běžet nová lhůta pro vydání závazného stanoviska.

Pokud by byl záměr proveden bez doplnění stanovených náležitostí a tedy bez vydání závazného stanoviska k zásahu do VKP, bude to považováno za škodlivý zásah do významného krajinného prvku bez souhlasu orgánu ochrany přírody podle ust. § 88 odst. 1 písm. i) ZOPK, za které může být orgánem ochrany přírody uložena sankce až do výše 1 000 000 Kč či za závažné poškození nebo zničení významného krajinného prvku podle ust. §

88 odst. 2 písm. b) ZOPK, za které může být orgánem ochrany přírody uložena sankce až do výše 100 000 Kč, respektive do výše 2 000 000 Kč.

(zodpovídá – Mgr. Hana Bartošová, Ing. Josef Beníšek, tel. linka 387, 383)

Ing. Alena Harmanová
vedoucí odboru

Obdrží

Sagasta s.r.o., Novodvorská 1010/4, 142 00 Praha 4, ID DS

Na vědomí

Městský úřad Dobříš, Odbor výstavby a životního prostředí, Oddělení výstavby, Mírové náměstí 119, 263 01 Dobříš



MĚSTO DOBŘÍŠ

Městský úřad Dobříš
Odbor správy majetku

Dobříš

VÁŠ DOPIS ZN.: 119 024/SG/VP/3420
ZE DNE: 10.11.2021
IDENTIFIKÁTOR: MDOBX00Q7XXG
ČJ.: MDOB 56261/2021/Nov
SPIS. ZN.:

ID DS: bkfcs9v
Sagasta, s. r. o.
Radomil Lamer
Novodvorská 1010/14
142 00 PRAHA 4-LHOTKA

VYŘIZUJE: Bc. Miloš Novotný
TELEFON: 318 533 362
E-MAIL: novotny@mestodobris.cz

DATUM: 16.11.2021

Vyjádření k žádosti o prodloužení platnosti stanoviska čj. MDOB 44645/2019/Nov, ze dne 16.09.2019 k projektu stavby „II/119 Dobříš, most ev. č. 119-001“

Vážený pane Lamere,

městský úřad Dobříš obdržel dne 10.11.2021 Vaši žádost týkající se prodloužení platnosti k již vydanému stanovisku čj. MDOB 44645/2019/Nov, ze dne 16.09.2019, které se týká vyjádření k dlouhodobým i krátkodobým záborům pozemků a k projektu stavby „II/119 Dobříš, most ev. č. 119-001“.

K výše uvedené věci Vám udělujeme **souhlas** s prodloužením již vydaného stanoviska ke stavbě. Dříve uvedené podmínky k souhlasu zůstávají stále v platnosti.

Prodloužená platnost nového souhlasu je 2 roky ode dne vydání.

S pozdravem

Ing. Pavel Svoboda
starosta



MĚSTSKÝ ÚŘAD DOBŘÍŠ

Odbor výstavby a životního prostředí
Oddělení výstavby

Dobříš ✓

VÁŠ DOPIS ZN.:

ZE DNE:

IDENTIFIKÁTOR: MDOBX00Q8HEU
ČJ.: MDOB 57031/2021/Moch
SPIS. ZN.: MDOB/10266/2021/VŽP

Dle rozdělovníku

VYŘIZUJE: Ing. Mochánová Hana
TELEFON: 318533334
E-MAIL: mochanova@mestodobris.cz

DATUM: 22.11.2021

VYJÁDRĚNÍ

Městský úřad Dobříš, Odbor výstavby a životního prostředí (orgán státní památkové péče), jako místně a věcně příslušný orgán státní památkové péče ve smyslu § 29 odst. 2 zákona č. 20/1987 Sb., o státní památkové péči, ve znění pozdějších předpisů (dále jen zákona o státní památkové péči), obdržel dne 10.11.2021 žádost, kterou podala

SAGASTA s.r.o., IČO 04598555, Novodvorská č.p. 1010/14, Praha 4-Lhotka, 142 00 Praha 411

(dále jen "žadatel"), o stanovisko k záměru

Projekt: II/119 Dobříš, most ev. č. 119-001.

Ve výše uvedené věci bylo vydáno závazné stanovisko ve smyslu § 14 zákona o státní památkové péči dne 18.11.2019 č.j. MDOB 45249/2019/Moch, které je v platnosti.

Ing. Mochánová Hana
referentka oddělení výstavby

Obdrží:

účastníci řízení (dodejky)

1. SAGASTA s.r.o., IDDS: bkfcs9v

sídlo: Novodvorská č.p. 1010/14, Praha 4-Lhotka, 142 00 Praha 411



MĚSTSKÝ ÚŘAD DOBŘÍŠ

Odbor výstavby a životního prostředí

Dobříš ✓

VÁŠ DOPIS ZN.:

ZE DNE:

26.11.2021

IDENTIFIKÁTOR:

MDOBX00Q9YZ9

ČJ.:

MDOB 58225/2021/Týr

SPIS. ZN.:

MDOB/6348/2019/VŽP

ID DS

Sagasta s.r.o.

Novosvorská 1010/4

142 00 PRAHA 4

VYŘIZUJE:

Martina Týrová, DiS.

TELEFON:

318 533 381

E-MAIL:

tyrova@mestodobris.cz

DATUM:

17.12.2021

Městský úřad Dobříš, Odbor výstavby a životního prostředí, se sídlem Mírové náměstí 119, Dobříš, jako věcně a místně příslušný správní orgán, vydává toto

2.DOPLNĚNÍ KOORDINOVANÉHO ZÁVAZNÉHO STANOVISKA

ze dne 10.09.2019, sp. zn. MDOB/6348/2019/VŽP, č.j. MDOB 30996/2019/Týr ke stavbě:

„Rekonstrukci stávajícího mostu II/119 Dobříš, most ev. č. 119/001“, na pozemku parc. č. 353/15, 353/44, 353/60, 353/61, 364, 369/2, 384/1, 692/1, 692/22, 747/4, 751/1, 2499/1, 2499/2, 2500, 2511/1, 2511/6, 2511/7, 2650, 2653/2, 2653/3, 2653/13, 2653/14, 2653/15, 2653/16, 2814 v katastrálním území Dobříš.

Žadatel: KÚSK Středočeského kraje p.o., IČO 00066001, Zborovská 11, 150 21 Praha 5, který na základě plné moci zastupuje AF-CITYPLAN s.r.o., IČO 47307218, Magistrů 1275/13, 140 00 Praha 4, kterou zastupuje Sagasta s.r.o., IČO 04598555, Novodvorská 1010/4, 142 00 Praha 4

1. Oddělení životního prostředí

Lesní hospodářství a myslivost

Závazné stanovisko k vydání rozhodnutí na umístění stavby

Městský úřad Dobříš Odbor výstavby a životního prostředí, jako orgán státní správy lesů dle § 47 odst. 1 písm. a) zákona č.289/1995 Sb., o lesích a o změně a doplnění některých zákonů (lesní zákon) v platném znění, příslušný dle § 48 odst. 2 písm. c) lesního zákona a dle § 64 zákona č. 128/2000 Sb. o obcích (obecní zřízení) v platném znění, ve věci žádosti, kterou podala společnost Sagasta s.r.o., IČO 04598555, Novodvorská 1010/4, 142 00

Praha 4, která na základě substituční plné moci od společnosti **AF-CITYPLAN s.r.o., IČO 47307218, Magistrů 1275/13, 140 00 Praha 4**, zastupuje investora stavby (Středočeský kraj, IČO 70891095, Zborovská 81/11, 150 21 Praha 5, zastoupený Krajskou správou a údržbou silnic Středočeského kraje, p.o., IČO 00066001, Zborovská 11, 150 21 Praha 5), a to o souhlas o koordinované závazné stanovisko k umístění stavby „**Rekonstrukce stávajícího mostu II/119 Dobříš, most ev. č. 119/001**“ na parcelách p. č. 353/15, 353/44, 353/60, 353/61, 364, 369/2, 384/1, 692/1, 692/22, 747/4, 751/1, 2499/1, 2499/2, 2500, 2511/1, 2511/6, 2511/7, 2650, 2653/2, 2653/3, 2653/13, 2653/14, 2653/15, 2653/16, 2814 v k. ú. Dobříš, vydává **toto závazné stanovisko** (§ 149 správního řádu č. 500/2004 Sb., v platném znění): Městský úřad Dobříš, Odbor výstavby a životního prostředí jako orgán státní správy lesů

s o u h l a s í

dle § 14 odst. 2 lesního zákona **s vydáním rozhodnutí na umístění stavby „Rekonstrukce stávajícího mostu II/119 Dobříš, most ev. č. 119/001“, zasahující mimo jiné na parcely p. č. 2500, 692/1 a 692/22 v k. ú. Dobříš (lesní pozemky).**

Po nabytí právní moci územního rozhodnutí o umístění stavby bude požádáno o dočasné odnětí částí parcel p. č. 2500 (0,0012 ha), 692/1 (0,0023 ha) a 692/22 (0,0052 ha) v k. ú. Dobříš (po dobu realizace stavby) plnění funkcí lesa (dále jen dočasné odnětí) a dále o trvalé odnětí částí parcel p. č. 2500 (0,0006 ha), 692/1 (0,0017 ha) a 692/22 (0,0041 ha) v k. ú. Dobříš plnění funkcí lesa (dále jen trvalé odnětí).

K žádosti budou žadatelem doloženy veškeré náležitosti dle § 1 vyhlášky MZe ČR č. 77/1996 Sb., o náležitostech žádosti o odnětí nebo omezení a podrobnostech o ochraně pozemků určených k plnění funkcí lesa (odnětí je v souladu s lesním zákonem zpoplatněno).
K dočasnému odnětí postačí přiložený zákres na katastrální mapě s tím, že bude uveden přesný časový horizont, na který je dočasné odnětí požadováno (předběžně uvedena doba 1 roku); na trvalé odnětí je nutný geometrický plán.

Odůvodnění:

Městský úřad Dobříš, Odbor výstavby a životního prostředí, obdržel, jako orgán státní správy lesů, žádost o koordinované závazné stanovisko k umístění stavby „**Rekonstrukce stávajícího mostu II/119 Dobříš, most ev. č. 119/001**“ na parcelách p. č. 353/15, 353/44, 353/60, 353/61, 364, 369/2, 384/1, 692/1, 692/22, 747/4, 751/1, 2499/1, 2499/2, 2500, 2511/1, 2511/6, 2511/7, 2650, 2653/2, 2653/3, 2653/13, 2653/14, 2653/15, 2653/16, 2814 v k. ú. Dobříš. Žádost podala **společnost Sagasta s.r.o., IČO 04598555, Novodvorská 1010/4, 142 00 Praha 4**, která na základě substituční plné moci od společnosti **AF-CITYPLAN s.r.o., IČO 47307218, Magistrů 1275/13, 140 00 Praha 4**, zastupuje investora stavby (Středočeský kraj, IČO 70891095, Zborovská 81/11, 150 21 Praha 5, zastoupený Krajskou správou a údržbou silnic Středočeského kraje, p.o., IČO 00066001, Zborovská 11, 150 21 Praha 5). Plné moci byly k žádosti doloženy. Stavba zasahuje mimo jiné na parcely 2500, 692/1 a 692/22 v k. ú. Dobříš (lesní pozemky). které jsou vedeny v katastru nemovitostí jako lesní pozemky. Jedná se o rekonstrukci (opravu) stávajícího mostu.

Jedná se pouze o rekonstrukci (opravu) stávajícího mostu. Situaci nelze v terénu řešit jiným způsobem, a proto je stavba situována též na lesní pozemky. Realizace stavby tak bude vyžadovat dočasné odnětí částí parcel p. č. 2500 (0,0012 ha), 692/1 (0,0023 ha) a 692/22 (0,0052 ha) v k. ú. Dobříš (po dobu realizace stavby) a dále trvalé odnětí částí parcel p. č. 2500 (0,0006 ha), 692/1 (0,0017 ha) a 692/22 (0,0041 ha) v k. ú. Dobříš.

K žádosti byly doloženy písemné souhlasy vlastníků stavbou přímo dotčených lesních

pozemků (vlastníkem parcely p. č. 2500 v k. ú. Dobříš je **město Dobříš**, IČO 00242098, Mírové náměstí 119, 263 01 Dobříš a vlastníkem parcel p. č. 692/1 a 692/22 v k. ú. Dobříš je **Dipl. Ing. Jerome Colloredo – Mannsfeld**, nar. 16.3.1949, trvale bytem Švabínská 279, 338 08 Zbítov s umístěním stavby a následným dočasným a trvalým odnětím.

Vzhledem k umístění stavby na lesní parcely bude nutno **po nabytí právní moci územního rozhodnutí o umístění stavby řešit následné dočasné a trvalé odnětí částí předmětných parcel, jak je uvedeno výše.**

Toto závazné stanovisko **neřeší žádné majetkové poměry ani vlastní umístění stavby** a je vydáváno pouze z hlediska zájmů chráněných lesním zákonem.

Poučení:

V souladu s § 14 odst. 2 lesního zákona je tento souhlas závazným stanoviskem dle správního řádu a není samostatným rozhodnutím ve správním řízení, a proto se proti němu nelze samostatně odvolat.

(zodpovídá – Ing. Karel Obermajer, tel. linka 386)

Ekologie krajiny a zemědělství

Udělení závazného stanoviska k zásahu do významného krajinného prvku

Městský úřad Dobříš, Odbor výstavby a životního prostředí, Oddělení životního prostředí jako státní orgán ochrany přírody a krajiny, příslušný podle ustanovení § 75 odst. 1 písm. c) a ust. § 77 odst. 1 písm. a) zákona ČNR č. 114/1992 Sb., o ochraně přírody a krajiny, v platném znění (dále jen ZOPK), dle ust. § 64 zákona o obcích č. 128/2000 Sb. a zákona č. 500/2004 Sb., správní řád, v platném znění (dále jen správní řád), na základě posouzení doplněného podání ze dne 26.11.2021,

uděluje ve smyslu ust. § 4 odst. 2 ZOPK a ust. § 149 správního řádu

souhlasné závazné stanovisko

pro investora a žadatele, kterým je

Krajská správa a údržba silnic Středočeského kraje, příspěvková organizace, IČO 00066001, Zborovská 11, 150 21 Praha 5, kterou na základě plné zastupuje společnost **AF-CITYPLAN s.r.o., IČO 47307218, Magistrů 1275/13, 140 00 Praha 4**, kterou zastupuje **Sagasta s.r.o., IČO 04598555, Novodvorská 1010/4, 142 00 Praha 4** (dále jen žadatel),

k zásahu do významných krajinných prvků ve smyslu § 3 odst. 1 písm. b) ZOPK (dále jen VKP) – **vodní tok, údolní niva a les** na pozemku parc. č. 353/15, 353/44, 353/60, 353/61, 364, 369/2, 384/1, 692/1, 692/22, 747/4, 751/1, 2499/1, 2499/2, 2500, 2511/1, 2511/6, 2511/7, 2650, 2653/2, 2653/3, 2653/13, 2653/14, 2653/15, 2653/16, 2814 v katastrálním území Dobříš.

K zásahu do VKP dojde realizací stavby: „**Rekonstrukce stávajícího mostu II/119 Dobříš, most ev. č. 119/001**“, na výše uvedených pozemcích. Jedná se o celkovou rekonstrukci mostu v trase Dobříš – Rybníky z důvodu havarijního stavu celé mostní konstrukce. Most převádí komunikaci II/119 přes Sychrovský potok v ř. km 5,884. Stávající most je dvoupólový klenbový s nosnou konstrukcí tvořenou zděnými klenbami. Nová mostní konstrukce bude provedena jako plošně založená železobetonová monolitická jednopólová a polorámová konstrukce. Změnou konstrukce mostu dojde k navýšení kapacity průtočného profilu mostního otvoru - propustku. Nová délka přemostění bude činit 6,73 m, délka mostu bude 13,30 m, délka nosné konstrukce 7,97 m, volná šířka mostu pak 7,50 m. Součástí záměru bude úprava a opevnění koryta toku v prostoru přemostění, a to dlažbou z lomového kamene tl. 200 mm do betonu tl. min. 100 mm na podklad ze ŠP tl. 100 mm. Zpevnění pod mostem

bude ukončeno betonovými prahy 0,5 x 1,0 m. Napojení na koryto bude provedeno těžkým kamenným záhozem. Dočasné převedení vodoteče stavenišťem po dobu výstavby bude uskutečněno pomocí vytvoření vtokové hrázky a položením potrubí DN 1200. Kyneta toku bude o šířce 5,50 m. Břehy budou provedeny ve sklonu 1:1,5. Bermy na obou březích budou v mírném sklonu (cca 5%) a o šířce 0,5 m.

Součástí zásahu do VKP bude také kácení dřevin, a to dle Dendrologického průzkumu vypracovaného Datura – atelier pro zahradní a krajinou tvorbu, Ing. Tomáš Pilař, Prokopa Velikého 504, 250 01 Brandýs nad Labem, IČO: 471 13 260 ze dne 30.05.2019, který je součástí předložené projektové dokumentace a součástí spisu. Dle dendrologického průzkumu, jehož součástí je také situační zákres kácených dřevin, budou káceny dřeviny jen v nejnútnejší míře, především ty, jejichž výskyt koliduje se záměrem rekonstrukce mostního objektu. Jde o dřeviny průměrné nebo podprůměrné sadovnické hodnoty. Požadováno je pokácení 2 ks dubů letních (*Quercus robur*), v PD označeny č.1 a č. 4, o obvodu kmene měřeného ve výšce 1,3 m od země 182 cm a 82 cm, 1 ks javor klen (*Acer pseudoplatanus*), v PD označen č.2, o obvodu kmene 31 cm, vše rostoucí na pozemku parc. č. 2500 v kat. úz. Dobříš, dále 1 ks dubu letního (*Quercus robur*) – v PD označen č. 3, o obvodu kmene 88 cm, rostoucí na pozemku parc. č. 692/1 v kat. úz. Dobříš, 1 ks lípa srdčitá (*Tilia cordata*), v PD označena č. 6, o obvodu kmene 75 cm, rostoucí na pozemku parc. č. 2653/14 v kat. úz. Dobříš, 4 ks dubů letních (*Quercus robur*), v PD označeny č.8, č.9, č.10, č.12, o obvodu kmene 94 cm, 47+47 cm, 126 cm, 110 cm, 1 ks svída krvavá (*Cornus sanguinea*), v PD označena č. 11, o obvodu kmene 25+25+13, 1 ks střemcha obecná (*Prunus padus*), v PD označena č. 13, o obvodu kmene 53+38+25, rostoucí na pozemku parc. č. 747/4 v kat. úz. Dobříš.

Závazné souhlasné stanovisko k zásahu do výše uvedených VKP se uděluje za předpokladu dodržení následujících podmínek:

- 1) Je nutné respektovat ochranu všech dřevin rostoucích v daném území. Okolní zeleň bude zabezpečena před možným poškozením, případné poranění dřevin v rámci realizace záměru bude ihned ošetřeno ošetřujícími přípravky, které brání zejména průniku houbových infekcí do rostlinných pletiv.
- 2) Technika smýcení bude volena se zřetelem na prostorové možnosti, v případě potřeby bude odstranění postupné.
- 3) Káceny budou pouze dřeviny, které jsou zakresleny v Dendrologickém průzkumu, vypracovaný od Datura – atelier pro zahradní a krajinou tvorbu, Ing. Tomáš Pilař, Prokopa Velikého 504, 250 01 Brandýs nad Labem, IČO: 471 13 260 ze dne 30.05.2019, který je součástí spisu. Ke kácení jiných dřevin nedojde.
- 4) Kácení dřevin bude provedeno mimo vegetační období, mimo běžné období hnízdění ptáků a vyvádění mláďat, tj. mezi 01.10. až 31.03. následujícího roku.
- 5) Zároveň bude kácení dřevin provedeno až po vydání rozhodnutí, respektive společného povolení ve věci stavby: „Rekonstrukci stávajícího mostu II/119 Dobříš, most ev. č. 119/001“.
- 6) Veškerý materiál z kácených dřevin, jakožto také všechen nepoužitý stavební materiál bude z prostoru VKP uklizen a odvezen nejpozději do zahájení kolaudačního řízení ve věci.
- 7) Veškeré výkopové a stavební práce prováděné v blízkosti dřevin budou důsledně prováděny v souladu se Standardy péče o přírodu a krajinu (SPPK) 01 002:2017 Ochrana dřevin při stavební činnosti, vydané Agenturou ochrany přírody a krajiny ČR, jehož součástí je též ČSN 83 9061 – Technologie vegetačních úprav v krajině – ochrana stromů, porostů a veg. ploch při stavebních pracích, tj.
 - a. Kořenové prostory stromů a vegetační plochy nesmí být zamokřeny nebo zaplaveny vodou odváděnou ze stavby
 - b. K ochraně před mechanickým poškozením (např. pohmoždění a potrhání kůry, dřeva a kořenů, poškození koruny) vozidly, stavebními stroji a ostatními stavebními postupy je nutno stromy v prostoru stavby chránit plotem, který by měl obklopotvat celou kořenovou zónu. Plot by měl být asi 2 m vysoký, stabilní, postavený s odstupem 1,5 m. Za kořenovou zónu se považuje plocha

- půdy pod korunou stromu (okapová linie koruny) rozšířená do stran o 1,5 m, u sloupovitých forem o 5 m.
- c. Jestliže nelze z prostorových důvodů chránit celou kořenovou zónu, má být chráněná plocha co největší a má zahrnovat zejména nezakrytou plochu půdy. Není-li to ve výjimečných případech možné, je nutno opatřit kmen vypořádávaným bedněním z fošen, vysokým nejméně 2 m. Ochranné zařízení je třeba připevnit bez poškození stromu. Nesmí být osazeno přímo na kořenové náběhy. Korunu je nutno chránit před poškozením stroji a vozidly, popřípadě vyvázat ohrožené větve vzhůru.
 - d. V kořenové zóně se nemá provádět žádná navážka zeminy nebo jiného materiálu.
 - e. V kořenovém prostoru se nesmí půda odkopávat.
 - f. V kořenovém prostoru se nesmí hloubit rýhy, koryta a stavební jámy. Nelze-li tomu v určitých případech zabránit, smí se hloubit pouze ručně nebo s použitím odsávací techniky. Nejmenší vzdálenost od paty kmene má být čtyřnásobkem obvodu kmene ve výšce 1 m, nejméně však 2,5 m. Síť technického vybavení mají být vedeny, pokud možno, pod kořenovým prostorem.
 - g. Při výkopech rýh se nesmí přetínat kořeny s průměrem ≥ 2 cm. Poraněním se má zabráňovat, popřípadě je nutno kořeny ošetřit. Kořeny je třeba ostře přetnout a místa řezu zahladit. Konce kořenů o průměru ≤ 2 cm je nutno ošetřit růstovými stimulatory, o průměru větším než 2 cm prostředky na ošetření ran. Obnažené kořeny je nutno chránit před vysycháním a působením mrazu.
 - h. Kořenový prostor nesmí být zatěžován soustavným přecházením, pojížděním, odstavováním strojů a vozidel, zařízeními staveniště a skladováním materiálů.
- 8) V případě výskytu zvláště chráněných druhů živočichů budou veškeré práce okamžitě zastaveny a bude v nich pokračováno pouze se souhlasem orgánu ochrany přírody, např. ledňáček říční (*Alcedo atthis*).
- 9) Vlastní stavební práce budou probíhat s maximálním ohledem na okolní přírodu, a to v nejkratším možném časovém úseku.
- 10) V korytě toku, v profilu mostu, po obou stranách, budou vytvořeny naplánované bermky o min. šířce 0,5 m a sklonu max. 5 % tak, jak jsou zakresleny v předložené projektové dokumentaci, v podélném řezu nového mostu, které i v případě mírného zvýšení hladiny vodního toku (více jak dvouletý průtok) zajistí pro živočichy průchodnost po suchém břehu. Tyto vyvýšené plošiny podél vodního toku budou vytvořeny pomocí dlažby z lomového kamene tl. 0,2 m do betonového lože tl. 0,10 m, s výplní spár cementovou maltou.
- 11) Opevnění dna vodního toku v prostoru přemostění, bude uskutečněno dlažbou z lomového kamene tl. 200 mm do betonu tl. min. 100 mm na podklad ze ŠP tl. 100 mm. Zpevnění pod mostem bude ukončeno betonovými prahy 0,5 x 1,0 m. Přechod dlažby na přirozené koryto bude realizován těžkým kamenným záhozem. Délka přechodu bude min. 2 m na každé straně úpravy koryta vodního toku.
- 12) Použito bude kamenivo místního původu.
- 13) Veškerý vybouraný materiál a případně odtěžený sediment s koryta toku bude odvezen na řízenou skládku.
- 14) Realizací stavby nesmí dojít ke zmenšení průtočného profilu vodního toku a ani k úniku ropných látek.
- 15) Nutná je v rámci realizace stavby ochrana všech volně žijících živočichů.
- 16) Po ukončení prací bude terén uveden do původního stavu, a to včetně osetí travním osivem.

Odůvodnění závazného stanoviska

Významný krajinný prvek jako ekologicky, geomorfologicky nebo esteticky hodnotná část krajiny utváří její typický vzhled nebo přispívá k udržení její stability. Významnými krajinnými prvky jsou lesy, rašeliníště, vodní toky, rybníky, jezera, údolní nivy. Významné krajinné prvky jsou chráněny před poškozováním a ničením. Využívají se pouze tak, aby nebyla narušena

jejich obnova a nedošlo k ohrožení nebo oslabení jejich ekologicko-stabilizační funkce. K zásahům, které by mohly vést k poškození nebo zničení významného krajinného prvku nebo ohrožení či oslabení jeho ekologicko-stabilizační funkce, si musí ten, kdo takové zásahy zamýšlí, opatřit závazné stanovisko orgánu ochrany přírody. Mezi takové zásahy patří zejména umísťování staveb, pozemkové úpravy, změny kultur pozemků, odvodňování pozemků, úpravy vodních toků a nádrží a těžba nerostů.

Dne 26.11.2021 byla na Městský úřad Dobříš, Odbor výstavby a životního prostředí, doručena doplněná žádost výše uvedeného žadatele, o koordinované závazné stanovisko ke stavbě „Rekonstrukce stávajícího mostu II/119 Dobříš, most ev. č. 119/001“, na pozemcích parc. č. 353/15, 353/44, 353/60, 353/61, 364, 369/2, 384/1, 692/1, 692/22, 747/4, 751/1, 2499/1, 2499/2, 2500, 2511/1, 2511/6, 2511/7, 2650, 2653/2, 2653/3, 2653/13, 2653/14, 2653/15, 2653/16, 2814 v katastrálním území Dobříš, která se nachází v prostoru VKP vodní tok, údolní niva, les a podléhá tak souhlasu orgánu ochrany přírody a krajiny dle ust. § 4 odst. 2 ZOPK. Jedná se o celkovou rekonstrukci mostu v trase Dobříš – Rybníky. Most převádí komunikaci II/119 přes Sychrovský potok v ř. km 5,884. Součástí stavby bude také pokládka nových živičných vrstev v celkové délce 100 m. Stávající most je dvoupólový klenbový s nosnou konstrukcí tvořenou zděnými klenbami. Nová mostní konstrukce bude provedena jako plošně založená železobetonová monolitická jednopólová a polorámová konstrukce. Změnou konstrukce mostu dojde k navýšení kapacity průtočného profilu mostního otvoru. Nová délka přemostění bude činit 6,73 m, délka mostu bude 13,30 m, délka nosné konstrukce 7,97 m, volná šířka mostu pak 7,50 m. Součástí záměru bude úprava a opevnění koryta toku v prostoru přemostění, a to dlažbou z lomového kamene tl. 200 mm do betonu tl. min. 100 mm na podklad ze ŠP tl. 100 mm. Zpevnění pod mostem bude ukončeno betonovými prahy 0,5 x 1,0 m. Napojení na koryto bude provedeno těžkým kamenným záhozem. Dočasné převedení vodoteče stavenišťem po dobu výstavby bude provedeno pomocí vytvoření vtokové hrázky a položením potrubí DN 1200. Kyneta toku bude o šířce 5,50 m. Břehy budou provedeny ve sklonu 1:1,5. Bermy na obou březích budou v mírném sklonu (cca 5%) a o šířce 0,5 m.

Součástí zásahu do VKP bude také kácení dřevin, a to dle Dendrologického průzkumu vypracovaného Datura – atelier pro zahradní a krajinou tvorbu, Ing. Tomáš Pilař, Prokopa Velikého 504, 250 01 Brandýs nad Labem, IČO: 471 13 260 ze dne 30.05.2019, který je součástí předložené projektové dokumentace a součástí spisu. Dle dendrologického průzkumu, jehož součástí je také situační zákres kácených dřevin, budou káceny dřeviny jen v nejnutnější míře, především ty, jejichž výskyt koliduje se záměrem rekonstrukce mostního objektu. Jde o dřeviny průměrné nebo podprůměrné sadovnické hodnoty. Požadováno je pokácení 2 ks dubů letních (*Quercus robur*), v PD označeny č.1 a č. 4, o obvodu kmene měřeného ve výšce 1,3 m od země 182 cm a 82 cm, 1 ks javor klen (*Acer pseudoplatanus*), v PD označen č.2, o obvodu kmene 31 cm, vše rostoucí na pozemku parc. č. 2500 v kat. úz. Dobříš, dále 1 ks dubu letního (*Quercus robur*) – v PD označen č. 3, o obvodu kmene 88 cm, rostoucí na pozemku parc. č. 692/1 v kat. úz. Dobříš, 1 ks lípa srdčitá (*Tilia cordata*), v PD označena č. 6, o obvodu kmene 75 cm, rostoucí na pozemku parc. č. 2653/14 v kat. úz. Dobříš, 4 ks dubů letních (*Quercus robur*), v PD označeny č.8, č.9, č.10, č.12, o obvodu kmene 94 cm, 47+47 cm, 126 cm, 110 cm, 1 ks svída krvavá (*Cornus sanguinea*), v PD označena č. 11, o obvodu kmene 25+25+13, 1 ks střemcha obecná (*Prunus padus*), v PD označena č. 13, o obvodu kmene 53+38+25, rostoucí na pozemku parc. č. 747/4 v kat. úz. Dobříš.

Žádost byla zdůvodněna tím, že rekonstrukce mostu je nutná z důvodu havarijního stavu celé mostní konstrukce.

Správcem vodního toku je Povodí Vltavy, státní podnik, Holečkova 8, 150 24 Praha 5, IČO 708 89 953 - Povodí Vltavy, s.p., závod Dolní Vltava, Grafická 36, 150 21 Praha 5.

Vlastníkem pozemku parc. č. 2500, 353/15, 2511/7 v kat. úz. Dobříš je město Dobříš, IČO 00242098, Mírové náměstí 119, 263 01 Dobříš. Vlastníkem pozemku parc. č. 692/1, 692/22, 2650, 751/1, 384/1, 364, 369/2 v k. ú. Dobříš je Dipl. Ing. Jerome Colloredo – Mannsfeld, nar. 16.3.1949, trvale bytem Švabínská 279, 338 08 Zbiroh. Vlastníkem pozemku parc. č. 2653/14, 2653/3, 747/4, 353/61, 2653/2, 353/44, 2499/2, 2653/13 v kat. úz. Dobříš je Dipl. Ing. Jerome Colloredo Mannsfeld, Švabínská 279, 338 08 Zbiroh, nar. 16.3.1949 a Kristina Colloredo-Mansfeldová, Zámecká 5, 517 73 Opočno, nar. 19.12.1940. Vlastníky pozemku parc. č. 353/60, 2511/6 v kat. úz. Dobříš jsou Forró Jana Mgr., Na Čihadlech 984, 263 01 Dobříš, Křivánková Anna Mgr., Topinkova 1137, 271 01 Nové Strašecí, Slanec Jan, U Slovanky 842, 263 01 Dobříš, Szilvayová Jitka, V. Volfa 1336/35, České Budějovice 2, 370 05 České Budějovice, Troller Josef, Plk. B. Petroviče 476, 263 01 Dobříš. Vlastníkem pozemku parc. č. 2499/1, 2511/1, 2653/15 v kat. úz. Dobříš je Středočeský kraj, Zborovská 81/11, Smíchov, 150 00 Praha 5, s právem hospodařit se svěřeným majetkem kraje pro Krajská správa a údržba silnic Středočeského kraje, příspěvková organizace, Zborovská 81/11, Smíchov, 150 00 Praha 5. Vlastníkem pozemku parc. č. 2653/16 v kat. úz. Dobříš je Česká republika, s právem hospodařit se svěřeným majetkem státu pro Lesy České republiky, s.p., Přemyslova 1106/19, Nový Hradec Králové, 50008 Hradec Králové. Vlastníkem pozemku parc. č. 2814 v katastrálním území Dobříš je Česká republika, s právem hospodařit s majetkem státu pro Ředitelství silnic a dálnic ČR, Na Pankráci 546/56, Nusle, 14000 Praha 4.

Vzhledem k tomu, že orgánu ochrany přírody je z úřední činnosti dobře známa situace na místě a vlastníci některých pozemků dali k záměru písemný souhlas, bylo upuštěno od ústního jednání spojeného s místním šetřením.

Jelikož se v blízkosti stavby nachází vzrostlá zeleň, respektive součástí vodního toku a jeho údolní nivy je doprovodný břehový porost, je nutné v souvislosti s veškerou stavební činností respektovat ochranu dřevin rostoucích mimo les.

Funkční a také zdravotní stav veškerých posuzovaných dřevin (11 ks), jež jsou součástí údolní nivy vodního toku a také pozemků určených k plnění funkcí lesa a tedy součástí VKP údolní niva, respektive les, není dobrý. Jedná se o dřeviny částečně odumřelé či s proschlou velkou částí koruny, které již neplní své funkční a estetické vlastnosti, ale naopak svým umístěním v blízkosti frekventované komunikace a rekonstruovaného mostního objektu představují reálné riziko možného pádu celého kmene či části kmene nebo větví. Všechny odstraněné dřeviny se v okolí hojně vyskytují, takže je velký předpoklad toho, že po ukončení rekonstrukce mostního objektu dojde k opětovné sukcesi daného území, potažmo uvolněný prostor korun, zaujmou velice rychle sousední dřeviny svými korunami.

Pod mostním tělesem, v korytě toku, v prostoru přemostění, by měla být provedeným konstrukčním opatřením (bermy o šířce min. 0,5 m) zajištěna průchodnost podél vodních toků pro živočichy, a to vytvořením suchého břehu i při mírně zvýšené hladině toků (více jak dvoutletý průtok). Toto technické opatření zlepší možnost migrace živočichů podél vodního toku a následkem toho by mohlo dojít k posílení stability místních populací.

Celková rekonstrukce mostního objektu je uskutečňována z důvodu jeho špatného stavebního stavu a prodloužení jeho životnosti. Rozsah prací, které se dotknou VKP vodní tok a údolní niva je minimální a při dodržení podmínek stanovených orgánem ochrany přírody, nelze předpokládat, že by realizace opravy stávajícího mostu mohla ohrozit nebo oslabit ekologicko-stabilizační funkci jmenovaných VKP. Naopak vytvořením vhodných migračních opatření dojde ke zprůchodnění dané lokality pro migrující živočichy a tím i k posílení biodiverzity daného území.

Z těchto důvodů bylo uděleno závazné souhlasné stanovisko k zásahu do významných krajinných prvků vodní tok a jeho údolní nivy a les.

Platnost tohoto závazného stanoviska je dva roky ode dne doručení žadateli.

Poučení o závazném stanovisku

Toto závazné stanovisko posuzuje pouze možnost realizace stavby z hlediska zájmů chráněných zákonem o ochraně přírody a krajiny a neřeší žádné majetkové vztahy k pozemkům. Závazné stanovisko ve smyslu § 149 odst. 1 správního řádu je úkon učiněný správním orgánem na základě zákona, který není samostatným rozhodnutím ve správním řízení a jehož obsah je závazný pro výrokovou část rozhodnutí správního orgánu.

a dále

**ZÁVAZNÉ STANOVISKO K POVOLENÍ KÁCENÍ DŘEVIN
ROSTOUCÍCH MIMO LES****Výroková část:**

Městský úřad Dobříš, Odbor výstavby a životního prostředí, Oddělení životního prostředí jako státní orgán ochrany přírody a krajiny (dále jen MěÚ Dobříš, OVŽP) příslušný podle ustanovení § 75 odst. 1 písm. a) a ust. § 76 odst. 1 písm. a) zákona ČNR č. 114/1992 Sb., o ochraně přírody a krajiny, v platném znění (dále jen ZOPK), dle ust. § 7 odst. 2, ust. § 61 odst. 1 písm. a) a ust. § 109 odst. 3 písm. b) zákona o obcích č. 128/2000 Sb., ve znění pozdějších předpisů a ve smyslu ust. § 10 a 11 zákona č. 500/2004 Sb., správní řád, v platném znění (dále jen správní řád), na základě posouzení doplněného podání ze dne 26.11.2021, pro žadatele a investora, kterými je:

Krajská správa a údržba silnic Středočeského kraje, příspěvková organizace, IČO 00066001, Zborovská 11, 150 21 Praha 5, kterou na základě plné zastupuje společnost AF-CITYPLAN s.r.o., IČO 47307218, Magistrů 1275/13, 140 00 Praha 4, kterou zastupuje Sagasta s.r.o., IČO 04598555, Novodvorská 1010/4, 142 00 Praha 4 (dále jen žadatel),

- I. jako dotčený orgán v souladu s ust. § 4 odst. 2 písm. a) zákona č. 183/2006 Sb., o územním plánování a stavebním řádu, ve znění pozdějších předpisů, dle ust. § 149 odst. 1 správního řádu a v souladu s ustanovení § 8 odst. 6 ZOPK a jeho prováděcí vyhláškou č. 189/2013 Sb., o ochraně dřevin a povolování jejich kácení, v platném znění (dále jen vyhláška o ochraně dřevin a povolování jejich kácení) uděluje žadateli

souhlasné závazné stanovisko

k pokácení následujících dřevin rostoucích mimo les:

- **3 ks dubů letních (*Quercus robur*),** v PD označeny č.8, č.10, č.12, o obvodu kmene 94 cm, 126 cm, 110 cm, rostoucí na pozemku parc. č. 747/4 v kat. úz. Dobříš.

Obvod kmene dřevin je měřený ve výšce 130 cm nad zemí.

Ostatní dřeviny, jež jsou uvedeny v předložené PD a jsou určeny ke kácení a nedosahují hodnot a parametrů, stanovených v ust. § 8 ZOPK a ust. § 3 jeho prováděcí vyhlášce o ochraně dřevin a povolování jejich kácení a nebudou tedy předmětem posouzení a výrokové části tohoto závazného stanoviska, neboť k jejich povolení není zapotřebí souhlasu orgánu ochrany přírody dle ust. § 8 ZOPK. Dřeviny rostoucí na pozemcích, jež jsou součástí pozemků určených k plnění funkcí lesa, nepodléhají povolovacímu režimu dle ust. § 8 ZOPK.

Toto **závazné stanovisko není povolením ke kácení dřevin**, ale je vydáno pro účely **společného povolení (územní rozhodnutí a stavební povolení)** vedeného speciálním stavebním úřadem MěÚ Dobříš pro stavbu „**Rekonstrukce stávajícího mostu II/119 Dobříš, most ev. č. 119/001**“, na pozemcích parc. č. 353/15, 353/44, 353/60, 353/61, 364, 369/2, 384/1, 692/1, 692/22, 747/4, 751/1, 2499/1, 2499/2, 2500, 2511/1, 2511/6, 2511/7, 2650, 2653/2, 2653/3, 2653/13, 2653/14, 2653/15, 2653/16, 2814 v katastrálním území

Dobříš. **Kácení dřevin bude tedy provedeno až po vydání společného povolení v řešené věci.**

Souhlasné závazné stanovisko se vydává za předpokladu dodržení následujících podmínek:

- 1) Kácení bude provedeno s maximálním ohledem k okolní přírodě, při kácení bude zabezpečena okolní zeleň před možným poškozením, při respektování ochrany dřevin dle ust. § 7 ZOPK. Případné poranění sousedních ponechaných dřevin bude ihned ošetřeno ošetřujícími přípravky, které brání zejména průniku houbových infekcí do rostlinných pletiv.
- 2) Kácení dřevin bude provedeno mimo vegetační období a mimo období hnízdění ptáků, tj. mezi 01.10. a 31.03, v souladu s ust. § 5 vyhlášky o ochraně dřevin a povolování jejich kácení.
- 3) Technika smýcení bude volena se zřetelem na prostorové možnosti, v případě potřeby bude odstranění postupné.

Odůvodnění závazného stanoviska:

Dřevina rostoucí mimo les (dále jen dřevina) je strom či keř rostoucí jednotlivě i ve skupinách ve volné krajině i v sídelních útvarech na pozemcích mimo lesní půdní fond. Ke kácení dřevin je nezbytné povolení orgánu ochrany přírody, není-li stanoveno jinak. Ke kácení dřevin pro účely stavebního záměru povolovaného v územním řízení, v územním řízení s posouzením vlivů na životní prostředí, ve společném územním a stavebním řízení nebo společném územním a stavebním řízení s posouzením vlivů na životní prostředí je nezbytné závazné stanovisko orgánu ochrany přírody. Toto závazné stanovisko vydává orgán ochrany přírody příslušný k povolení kácení dřevin. Povolení kácení dřevin, včetně uložení přiměřené náhradní výsadby, je-li v závazném stanovisku orgánu ochrany přírody stanovena, vydává stavební úřad a je součástí výrokové části rozhodnutí v územním řízení, v územním řízení s posouzením vlivů na životní prostředí, ve společném územním a stavebním řízení nebo společném územním a stavebním řízení s posouzením vlivů na životní prostředí.

Dne 26.11.2021 byla na Městský úřad Dobříš, Odbor výstavby a životního prostředí, doručena doplněná žádost výše uvedeného žadatele, o koordinované závazné stanovisko ke stavbě „Rekonstrukce stávajícího mostu II/119 Dobříš, most ev. č. 119/001“, na pozemcích parc. č. 353/15, 353/44, 353/60, 353/61, 364, 369/2, 384/1, 692/1, 692/22, 747/4, 751/1, 2499/1, 2499/2, 2500, 2511/1, 2511/6, 2511/7, 2650, 2653/2, 2653/3, 2653/13, 2653/14, 2653/15, 2653/16, 2814 v katastrálním území Dobříš. Jedná se o celkovou rekonstrukci mostu v trase Dobříš – Rybníky. Most převádí komunikaci II/119 přes Sychrovský potok v ř. km 5,884.

Součástí shora uvedeného záměru je také kácení dřevin rostoucích mimo les, na něž se vztahuje díkce ust. § 8 ZOPK, a to dle Dendrologického průzkumu vypracovaného Datura – atelier pro zahradní a krajinou tvorbu, Ing. Tomáš Pilař, Prokopa Velikého 504, 250 01 Brandýs nad Labem, IČO: 471 13 260 ze dne 30.05.2019, který je součástí předložené projektové dokumentace a součástí spisu. Dle dendrologického průzkumu, jehož součástí je také situační zákres kácených dřevin, budou káceny dřeviny jen v nejnútnejší míře, především ty, jejichž výskyt koliduje se záměrem rekonstrukce mostního objektu. Jde o dřeviny průměrné nebo podprůměrné sadovnické hodnoty. Požadováno je pokácení 2 ks dubů letních (*Quercus robur*), v PD označeny č.1 a č. 4, o obvodu kmene měřeného ve výšce 1,3 m od země 182 cm a 82 cm, 1 ks javor klen (*Acer pseudoplatanus*), v PD označen č.2, o obvodu kmene 31 cm, vše rostoucí na pozemku parc. č. 2500 v kat. úz. Dobříš, dále 1 ks dubu letního (*Quercus robur*) – v PD označen č. 3, o obvodu kmene 88 cm, rostoucí na pozemku parc. č. 692/1 v kat. úz. Dobříš, 1 ks lípa srdčitá (*Tilia cordata*), v PD označena č. 6, o obvodu kmene 75 cm, rostoucí na pozemku parc. č. 2653/14 v kat. úz. Dobříš, 4 ks dubů letních (*Quercus robur*), v PD označeny č.8, č.9, č.10, č.12, o obvodu kmene 94 cm, 47+47 cm, 126 cm, 110 cm, 1 ks svída krvavá (*Cornus sanguinea*), v PD označena č. 11, o obvodu

kmene 25+25+13, 1 ks střemcha obecná (*Prunus padus*), v PD označena č. 13, o obvodu kmene 53+38+25, rostoucí na pozemku parc. č. 747/4 v kat. úz. Dobříš.

Žádost byla zdůvodněna tím, že rekonstrukce mostu je nutná z důvodu havarijního stavu celé mostní konstrukce.

Vlastníkem pozemku parc. č. 747/4 v kat. úz. Dobříš je Dipl. Ing. Jerome Colloredo Mannsfeld, Švabínská 279, 338 08 Zbiroh, nar. 16.3.1949 a Kristina Colloredo-Mansfeldová, Zámecká 5, 517 73 Opočno, nar. 19.12.1940.

Vzhledem k tomu, že orgánu ochrany přírody je z předchozí úřední činnosti velmi dobře známa situace na místě, bylo upuštěno od ústního jednání spojeného s místním šetřením.

Orgán ochrany přírody řádně posoudil předložený záměr a zjistil, že dřeviny navržené ke kácení kolidují s plánovaným shora uvedeným záměrem výstavby. Z estetického hlediska se nejedná o kvalitní dřeviny, ale o stromy s méněcenným habitem. Koruny stromů jsou nesouměrné a asymetrické. Jde o dřeviny, jež mají prolámané a mezernaté koruny, s množstvím odumřelých a odlomených větví. Místa, rány po odstranění větví slouží jako vstup patogenů do kmene a z největší pravděpodobností tak již bude napadena především jádrová část kmene, a to měkkou hnilobou, jež stále postupuje živým dřevem a zvyšuje riziko statického selhání stromů.

Vzhledem k výše popsanému a také kvůli kolizím z budoucí stavbou, není tedy jiná možnost než odstranění dřevin, zakreslených též v situaci, jež je součástí spisu. V neposlední řadě řešené dřeviny svým umístěním v blízkosti frekventované komunikace a rekonstruovaného mostního objektu představují reálné riziko možného pádu celého kmene či části kmene nebo větví.

Ostatní dřeviny, jež jsou uvedeny v předložené PD a jsou určeny ke kácení a nedosahují hodnot a parametrů, stanovených v ust. § 8 ZOPK a ust. § 3 jeho prováděcí vyhlášce o ochraně dřevin a povolování jejich kácení a nebudou tedy předmětem posouzení a výrokové části tohoto závazného stanoviska, neboť k jejich povolení není zapotřebí souhlasu orgánu ochrany přírody dle ust. § 8 ZOPK. Dřeviny rostoucí na pozemcích, jež jsou součástí pozemků určených k plnění funkcí lesa, nepodléhají povolovacímu režimu dle ust. § 8 ZOPK.

Vzhledem k tomu, že odstraněním výše popsaných dřevin v blízkosti mostní konstrukce nedojde k ekologické újmě takového rozsahu, jež by vyžadovala kompenzaci odstraněných jedinců, nepožaduje orgán ochrany přírody a krajiny provedení náhradní výsadby dřevin podle ustanovení § 9 odst. 1 ZOPK. Po realizaci záměru dojde k opětovnému osídlení daného území novými dřevinami z okolních porostů.

Ze shora uvedených důvodů bylo uděleno souhlasné závazné stanovisko k povolení kácení dřevin rostoucích mimo les pro účely stavebního záměru.

Platnost tohoto závazného stanoviska je dva roky ode dne doručení žadateli.

Poučení o závazném stanovisku:

Toto závazné stanovisko posuzuje pouze možnost realizace stavby z hlediska zájmů chráněných zákonem o ochraně přírody a krajiny a neřeší žádné majetkové vztahy k pozemkům. Závazné stanovisko ve smyslu § 149 odst. 1 správního řádu je úkon učiněný správním orgánem na základě zákona, který není samostatným rozhodnutím ve správním řízení a jehož obsah je závazný pro výrokovou část rozhodnutí správního orgánu.

(zodpovídá – Ing. Josef Beníšek, tel. linka 387, 383)

Ing. Alena Harmanová
vedoucí odboru

Obdrží

Sagasta s.r.o., Novodvorská 1010/4, 142 00 Praha 4, ID DS

Na vědomí

Městský úřad Dobříš, Odbor výstavby a životního prostředí, Oddělení výstavby, Mírové náměstí 119, 263 01 Dobříš



MĚSTO DOBŘÍŠ

Městský úřad Dobříš
Odbor správy majetku

Dobříš

VÁŠ DOPIS ZN.: 2021352389 ID DS: bkfcs9v
ZE DNE: 15.11.2021
IDENTIFIKÁTOR: MDOBX00QCC5M SAGASTA, s. r. o.
ČJ.: MDOB 56795/2021/Nov Radomil Lamer
SPIS. ZN.: Novodvorská 1010/4
142 00 PRAHA
VYŘIZUJE: Bc. Miloš Novotný
TELEFON: 318 533 362
E-MAIL: novotny@mestodobris.cz
DATUM: 10.12.2021

Vyjádření k technické infrastruktuře - spojené územní a stavební řízení akce „II/119 Dobříš most ev. č. 119-001“

Vážený pane Lamere,

Městský úřad Dobříš obdržel dne 15.11.2021 Vaši žádost týkající se vyjádření k technické infrastruktuře z důvodu spojeného územního a stavebního řízení k projektu „II/119 Dobříš most ev. č. 119-001“.

K výše uvedené věci Vám sdělujeme, že se na pozemcích dotčených stavbou nacházejí inženýrské sítě ve vlastnictví města Dobříše – vodovodní řad. Je nutné si vyžádat vyjádření správce těchto sítí – VHS Dobříš, spol. s r. o., IČO 49549677 – kontakty jsou dostupné na <http://www.mestodobris.cz/vodohospodarska-spolecnost-dobris-spol-s-r-o/os-5215/p1=57770>.

Na sousedních pozemcích stavby se nacházejí také sítě jiných vlastníků – slaboproud. Upozorňujeme, že i zde je třeba si vyžádat vyjádření vlastníků.

K výše uvedenému doplňujeme následující:

- Vzhledem k existenci technických sítí na dotčených pozemcích je nutné před zahájením prací provést zaměření na místě a v případě křížení dodržet normu ČSN 73 6005.
- Podrobnější informace včetně digitálního zaměření získáte na <http://gis.mestodobris.cz> nebo u Ing. Radima Webera, GIS pracoviště – kontakty naleznete na www.mestodobris.cz.

S pozdravem

Bc. Miloš Novotný
Digitálně podepsal Bc. Miloš Novotný
Datum: 2021.12.10 13:32:18 +01'00'

Bc. Miloš Novotný
vedoucí odboru



DOŠLO DNE:
29-10-2019
500010DD1900700



POVODÍ VLTAVY

POVODÍ VLTAVY
státní podnik
ZÁVOD DOLNÍ VLTAVA
GRAFICKÁ 36
150 21 PRAHA 5

TEL.: 257 099 111
FAX: 257 313 522

BANKOVNÍ SPOJENÍ:
KOMERČNÍ BANKA a.s. PRAHA 5
č.ú.: 31632051/0100

SAGASTA s.r.o.
Novodvorská 1010/14
142 00 Praha 4

VÁŠ DOPIS ZNAČKY/ZE DNE
--- / 6. 9. 2019

NAŠE ZNAČKA
PVL-59660/2019/240-MŠ

VYŘIZUJE/LINKA
Ing. Veronika Marešová / 292
veronika.maresova@pvl.cz
Martin Kopřiva / 602 292 286

DATUM
22. 10. 2019

II/119 Dobříš, most ev.č. 119-001

- I. stanovisko správce povodí
- II. vyjádření správce toku

K.Ú.: Dobříš

VODOPRÁVNÍ ÚŘAD: Dobříš

KRAJ: Středočeský

Č.H.P.: 1-08-05-0990-0-00

ID VÚ: DVL_0100 Kocába od pramene po ústí do toku Vltava

62500 Proterozoikum a paleozoikum v povodí přítoků Vltavy

V zastoupení investora stavby, který je Krajská správa a údržba silnic Středočeského kraje, jste nám dopisem ze dne 6. 9. 2019 zaslali žádost o stanovisko k projektové dokumentaci pro společné územní a stavební řízení akce „II/119 Dobříš, most ev.č. 119-001“. Projektovou dokumentaci vypracovala v červnu 2019 společnost AF-CITYPLAN s.r.o. – Ing. Jana Bártová, Ph.D.

Předmětem dokumentace je přestavba mostu ev.č. 119-001 v trase Dobříš – Rybníky z důvodu havarijního stavu celé mostní konstrukce. Most převádí komunikaci II/119 přes Sychrovský potok v ř.km 5,884. Součástí stavby bude i pokládka nových živichých vrstev v celkové délce 100 m.

Stávající most je dvoupolový klenbový, nosnou konstrukci tvoří zděné klenby. Stávající mostní propustky jsou kapacitní pouze pro průtoky do Q₅. Stávající mostní konstrukce, včetně základových bloků bude zcela demolována. Nová mostní konstrukce bude provedena jako plošně založená železobetonová monolitická jednopolová a polorámová konstrukce. Změnou konstrukce mostu dojde k navýšení kapacity průtočného profilu mostního otvoru (propustku) - jednak úpravou nivelety spodní hrany mostní konstrukce (niveleta bude zvýšená) a dále změnou tvaru, profilu a počtu propustí. Parametry nového mostu: délka přemostění 6,73 m, délka mostu 13,30 m, délka nosné konstrukce 7,97 m, volná šířka mostu 7,50 m, šířka nosné konstrukce 8,60 m, celková šířka mostu 9,10 m. Nový most je kapacitní na převedení průtoku Q₂₀, při průtoku Q₁₀₀ bude vtok zcela zahlcen (nejsou dodrženy požadavky normy ČSN 73 6201).

Most je umístěn v ř.km 5,884 významného vodního toku (VVT) Sychrovský potok IDVT 10101175, který je ve správě Povodí Vltavy, státní podnik. Stavba se nachází v záplavovém území Q₂₀, Q₁₀₀ a aktivní zóně VVT Sychrovský potok (stanoveno v ř.km. 0,0 – 21,333 - Krajským úřadem Středočeského kraje č.j. 159007/2008/OŽP-Bab ze dne 13. 1. 2009).

Koryto toku pod mostem bude opevněno dlažbou z lomového kamene ukončenou betonovými prahy. Napojení na koryto bude provedeno těžkým kamenným záhozem.



Povodí Vltavy, státní podnik - zápis v obchodním rejstříku: Městský soud v Praze, oddíl A, vložka 43594

Obchodní firma: Povodí Vltavy, státní podnik
Sídlo: Holečkova 3178/8, Smíchov, 150 00 Praha 5

IČO: 70889953
DIČ: CZ70889953

Dočasné převedení vodoteče stavenišťem po dobu výstavby bude provedeno pomocí vytvoření vtokové hrázky a položením potrubí DN 1200. Toto dočasné zatrubnění provede pouze průtok $Q_1 = 2,9 \text{ m}^3/\text{s}$.

Koryto toku je v místě stavby částečně opevněno. Opevnění toku v místě stavby není v majetku Povodí Vltavy, státní podnik.

Stavbou nebudou dotčeny pozemky ani stavby, ke kterým má Povodí Vltavy, státní podnik právo hospodařit.

Záměr se nachází ve vodním útvaru povrchových vod DVL_0100 Kocába od pramene po ústí do toku Vltava, jehož chemický stav je hodnocen jako dobrý stav a ekologický stav jako střední stav a ve vodním útvaru podzemních vod 62500 Proterozoikum a paleozoikum v povodí přítoků Vltavy, jehož chemický stav je hodnocen jako nevyhovující a kvantitativní stav jako částečně nevyhovující.

I. Na základě ustanovení § 54 odst. 4 zákona č. 254/2001 Sb., o vodách a o změně některých zákonů (vodní zákon) ve znění pozdějších předpisů, vyhlášky Ministerstva zemědělství č. 183/2018 Sb., o náležitostech rozhodnutí a dalších opatření vodoprávního úřadu a o dokladech předkládaných vodoprávnímu úřadu ve znění pozdějších předpisů vydává Povodí Vltavy, státní podnik, jako příslušný správce povodí v dílčím povodí Dolní Vltavy k předložené projektové dokumentaci následující

s t a n o v i s k o :

A. Z hlediska zájmů daných Národním plánem povodí Labe a Plánem dílčího povodí Dolní Vltavy (ustanovení §24 až §26 vodního zákona) je uvedený záměr možný, protože lze předpokládat, že záměrem **nedojde ke zhoršení** chemického stavu a ekologického stavu dotčeného vodního útvaru povrchových vod a chemického a kvantitativního stavu útvaru podzemních vod, a že **nebude znemožněno dosažení jejich dobrého stavu**.

Toto hodnocení vychází z posouzení souladu daného záměru s výše uvedenými platnými dokumenty.

B. Z hlediska dalších zájmů daných vodním zákonem **souhlasíme** s umístěním a provedením stavby „II/119 Dobříš, most ev.č. 119-001“ za těchto podmínek:

1. Stavební činností nebude ohrožena jakost povrchových nebo podzemních vod zejména závadnými látkami podle ustanovení § 39 vodního zákona. Na stavbě budou prostředky pro likvidaci případné havárie.
2. K akci je zapotřebí souhlas příslušného vodoprávního úřadu dle § 17 vodního zákona.
3. Odvodnění mostu bude provedeno tak, aby nedocházelo ke škodám na přilehlých pozemcích a korytě toku.
4. Opevnění v korytě toku zůstane ve správě a majetku investora stavby mostu, tzn. včetně povinnosti udržovat toto opevnění v řádném technickém stavu a opravovat je.

Dle předložené situace jsou souřadnice středu mostu dle Centrální evidence vodních toků následující: (S-JTSK) X: -765188, Y: -1075093.

Toto stanovisko správce povodí platí dva roky ode dne jeho vydání.



II. Jako správce VVT Sychrovský potok vydává Povodí Vltavy, státní podnik, k dané věci jako účastník řízení následující

v y j á d ř e n í :

Souhlasíme s předloženým záměrem za těchto podmínek:

1. Oprava mostu bude důsledně provedena dle předložené projektové dokumentace, zejména navržené výškové a situační umístění mostu.
2. Rekonstrukce mostu bude probíhat v záplavovém území Sychrovského potoka. Povodí Vltavy, státní podnik neodpovídá za případné škody způsobené velkými vodami nebo ledovými jevy, ani za kvalitu vody v potoce.
3. Zatrubnění, či jiné omezení průtočného profilu Sychrovského potoka bude provedeno jen na nezbytně nutnou dobu při provádění prací v korytě toku.
4. Po celou dobu stavby budou na staveništi uloženy prostředky pro případné zachycení uniklých ropných či jiných látek při poruše stavebního stroje či jiné havárii. (sorbenty, normá stěna).
5. Požadujeme zpracovat havarijní a povodňový plán.
6. Během celé stavby nesmí být v aktivní zóně záplavového území skladován stavební nebo jiný materiál, ropné ani jiné závadné látky. Materiál pocházející z demolice musí být ihned odvážen, nebo deponován nad kótou Q_{100} . Zařízení staveniště je třeba situovat taktéž mimo záplavové území.
7. Pro informaci uvádíme kóty průběhu hladin velkých vod v předmětném profilu:

Q_{100}356,74 m.n.m

Q_{20}356,40 m.n.m

Q_5355,67 m.n.m

Referenční hladina.....354,21 m.n.m

Kóta dna.....353,92 m.n.m

8. Koryto Sychrovského potoka bude po ukončení stavby vyčištěno od nečistot pocházejících ze stavby, např. zbytky stavební sutě nebo stavebního materiálu
9. Zástupce správce toku Povodí Vltavy, státní podnik, Závod Dolní Vltava, Grafická 36, Praha 5, 150 21 bude informován o začátku stavebních prací a bude přizván k závěrečné kontrolní prohlídce.

V těsné blízkosti silničního mostu se směrem po proudu nachází další propustek (nekapacitní klenbový mostek v zámecké oboře v ř.km 5,871 - rekonstrukce v roce 2016), který negativně ovlivňuje stávající odtokové poměry z předmětného území a profilu a pravděpodobně bude významným způsobem degradovat výsledné nadlepení odtokových poměrů zrekonstruovaného mostu, které ale i po úpravách stále nebudou odpovídat požadavkům návrhových průtoků dle ČSN 73 6201. Z důvodu této degradace nepožadujeme další úpravy a nadlepení odtokových poměrů ve smyslu ČSN 73 6201.


Ing. Jiří Friedel

ředitel závodu Dolní Vltava

Bez příloh.

Na vědomí: spis (SP-2019/7143), ZDV PS5 Kopřiva







Povodí Vltavy, státní podnik - zápis v obchodním rejstříku: Městský soud v Praze, oddíl A, vložka 43594

Obchodní firma: Povodí Vltavy, státní podnik
Sídlo: Holečkova 3178/8, Smíchov, 150 00 Praha 5

IČO: 70889953
DIČ: CZ70889953

SOUŘADNICOVÝ S-JTSK, VÝŠKOVÝ SYSTÉM BpV

OBJEDNATEL:		ZHOTOVITEL:		
 KRAJSKÁ SPRÁVA A ÚDRŽBA SILNIC STŘEDOČESKÉHO KRAJE Zborovská 81/11 150 21 PRAHA 5 - Smíchov		 AF-CITYPLAN s.r.o. MAGISTRŮ 1275/13 140 00 PRAHA 4 tel.: +420 277 005 500 www.afconsult.com www.af-cityplan.cz		
HLAVNÍ INŽENÝR PROJEKTU:	ZODPOVĚDNÝ PROJEKTANT:	VYPRACOVAL:	KONTROLOVAL:	
 Ing. JANA BÁRTOVÁ, Ph.D.	 Ing. JAROSLAV ČAMBULA, Ph.D.		Ing. LÁSZLÓ SZÍKORA	
NÁZEV PROJEKTU:				
II/119 Dobříš most ev.č. 119-001				
ČÁST:	STAVEBNÍ ČÁST			
STAVEBNÍ OBJEKT:	SO 201 REKONSTRUKCE MOSTU EV. Č. 119-001 DOBŘÍŠ			
PŘÍLOHA:	-			
KRAJ:	STŘEDOČESKÝ KRAJ	ČÁST:	PŘÍLOHA Č.:	ČÍSLO PARE:
DATUM:	06/2019	C.3	-	
STUPEŇ:	DSP			
MĚŘÍTKO:	-			
Č. ZAKÁZKY:	2019/0035			



POVODÍ VLTAVY

POVODÍ VLTAVY
státní podnik
ZÁVOD DOLNÍ VLTAVA
GRAFICKÁ 36
150 21 PRAHA 5

TEL.: 257 099 111

FAX: 257 31 35 22
BANKOVNÍ SPOJENÍ:
KB PRAHA 5, č.ú.: 316 32051/0100

SAGASTA s.r.o.

Novodvorská 1010/14

142 00 Praha 4

VÁŠ DOPIS ZNAČKY/ZE DNE

--- / 10. 11. 2021

NAŠE ZNAČKA

PVL-81862/2021/240-Ver

VYŘIZUJE/LINKA

Ing. Nikola Vernerová / 228

DATUM

24. 11. 2021

II/119 Dobříš, most ev.č. 119-001 – prodloužení stanoviska – sdělení správce povodí

K.Ú.: Dobříš

VODOPRÁVNÍ ÚŘAD: Dobříš

KRAJ: Středočeský

Č.H.P.: 1-08-05-0990-0-00

ID VÚ: DVL_0100 Kocába od pramene po ústí do toku Vltava

62500 Proterozoikum a paleozoikum v povodí přítoků Vltavy

V zastoupení investora stavby, který je Krajská správa a údržba silnic Středočeského kraje, jste nám dne 10. 11. 2021 zaslali žádost o prodloužení stanoviska správce povodí k projektové dokumentaci pro společné územní a stavební řízení akce „II/119 Dobříš, most ev.č. 119-001“. Projektovou dokumentaci vypracovala v červnu 2019 společnost AF-CITYPLAN s.r.o. – Ing. Jana Bártová, Ph.D.

K projektové dokumentaci bylo vydáno stanovisko správce povodí a vyjádření správce toku č. j. PVL-59660/2019/240-Mš ze dne 22. 10. 2019. V projektové dokumentaci nedochází k žádným změnám.

Jako správce povodí, který vykonává správu v dílčím povodí Dolní Vltavy, prodlužujeme platnost vyjádření správce povodí zn. PVL-59660/2019/240-Mš ze dne 22. 10. 2019 o dva roky ode dne data tohoto sdělení.

Toto sdělení správce povodí platí dva roky ode dne jeho vydání.

Ing. Jan Goldbach
vedoucí provozního střediska
povrchových a podzemních vod

Co: spis (SP-2019/7143)



BETONOVÝ POVRCH




ÚPRAVA VOZOVKY



NEZPEVNĚNÁ KRAJNICE



ÚPRAVY SVAHU



DLAŽBA Z LOMOVÉHO KAMENE



VODOTEČ



STÁVAJÍCÍ STAV



NOVÝ STAV



KATASTR



DOČASNÝ ZÁBOR



TRVALÝ ZÁBOR



LEGENDA INŽENÝRSKÝCH SÍTÍ:



STÁVAJÍCÍ VODOVOD



STÁVAJÍCÍ SDĚLOVACÍ VEDENÍ



KÁCENÍ STROMŮ
(STROMY VIZ DENDROLOGIE G.5)



100420

ŘEDITELSTVÍ SILNIC A DÁLNIC ČR
Čj.:
PID: RSDBXCTKFZ - 02
Doručeno: 03.12.2021
Listu: 1
Druh: PŘÍLOHA

JMÉNO A PŘÍJMENÍ/NÁZEV SPOLEČNOSTI: SILNIC A DÁLNIC ČR
ADRESA: Správa Praha
Brankovická 337
280 02 Kolín V
SOUHLASÍ S REALIZACÍ STAVBY PODLE PŘEDLOŽENÉ KOORDINAČNÍ SITUACE

V Praze

DNE:

9.12.2021

PODPIS A RAZÍTKO:



SOUŘADNICOVÝ S-JTSK, VÝŠKOVÝ SYSTÉM Bpv

OBJEDNATEL:



KRAJSKÁ SPRÁVA A
ÚDRŽBA SILNIC
STŘEDOČESKÉHO KRAJE
Zborovská 81/11
150 21 PRAHA 5 - Smíchov

ZHOTOVITEL:



www.afconsult.com

AF-CITYPLAN s.r.o.

MAGISTRŮ 1275/13
140 00 PRAHA 4
tel.: +420 277 005 500
www.af-cityplan.cz

HLAVNÍ INŽENÝR PROJEKTU:

Bartová

Ing. JANA BARTOVÁ, Ph.D.

ZODPOVĚDNÝ PROJEKTANT:

Čambula

Ing. JAROSLAV ČAMBULA, Ph.D.

VYPRACOVAL:

Říhová

MIROSLAVA ŘÍHOVÁ

KONTROLOVAL:

Ing. LÁSZLÓ SZÍKORA

NÁZEV PROJEKTU:

II/119 Dobříš
most ev.č. 119-001

ČÁST:

C - SITUAČNÍ VÝKRESY

STAVEBNÍ OBJEKT:

PŘÍLOHA:

KOORDINAČNÍ SITUACE STAVBY

KRAJ:

STŘEDOČESKÝ KRAJ

DATUM:

09/2019

STUPEŇ:

DUR_DSP

MĚŘÍTKO:

1 : 200

Č. ZAKÁZKY:

2019/0035

ČÁST:


C.2


PŘÍLOHA Č.:

-

ČÍSLO PARE:

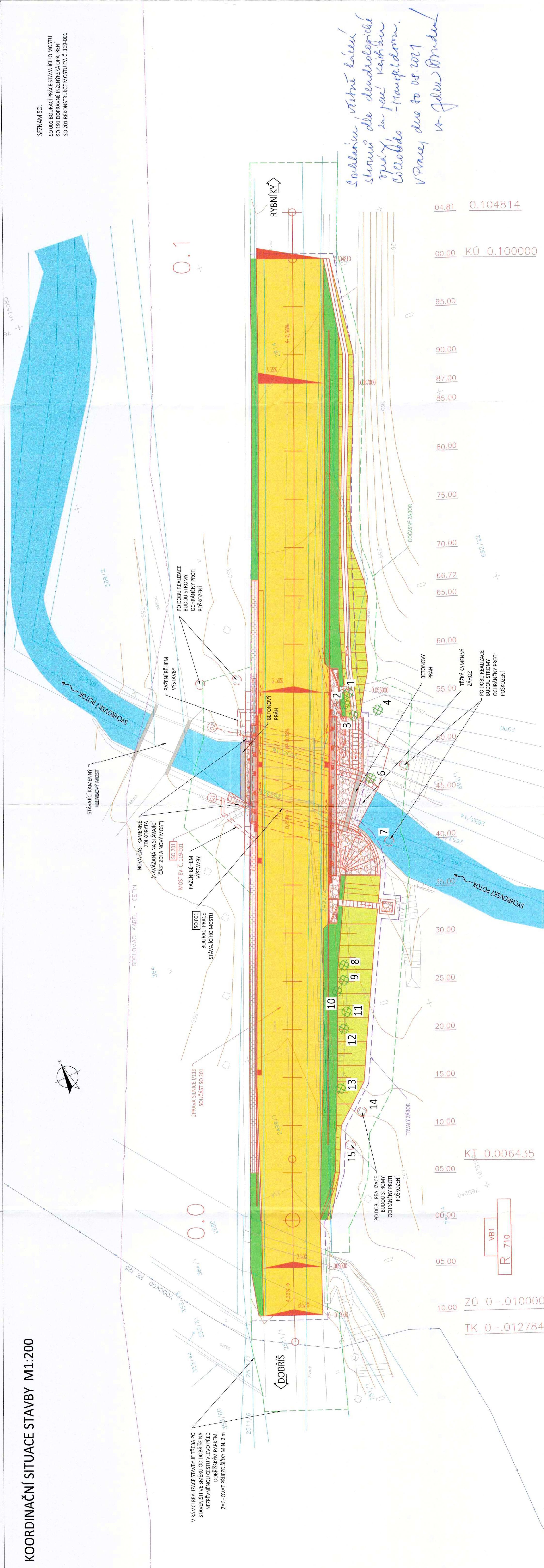
SEZNAM SO:

[illegible]

OBEDNATEL:		KRAJSKÁ SPRÁVA A ÚDRŽBA SILNIC STŘEDOČESKÉHO KRAJE Zborovská 81/11 150 21 PRAHA 5 - Smíchov		ZHOTOVITEL:		 AF-CITYPLAN s.r.o. MAGISTRŮ 1275/13 140 00 PRAHA 4 tel.: +420 277 005 500 www.af-cityplan.cz	
Hlavní inženýr projektu: <i>(podpis)</i> Ing. JANA BÁRTOVÁ, Ph.D.		Zodpovědný projektant: <i>(podpis)</i> Ing. JAROSLAV ČAMUŠKA, Ph.D.		Vyracoval: <i>(podpis)</i> MIROSLAV ŘEHOVÁ		Kontroloval: Ing. LÁSZLÓ SZÍKORA	
NÁZEV PROJEKTU: II/119 Dobříš most ev.č. 119-001							
C - SITUAČNÍ VÝKRESY							
KOORDINAČNÍ SITUACE STAVBY							
ČÁST:		STŘEDOČESKÝ KRAJ		ČÍSLO PŘÍLOHA Č.:		PŘÍLOHA Č.:	
STAVEBNÍ OBJEKT:		09/2019		ČÍSLO PŘÍLOHA Č.:		-	
PŘÍLOHA:		DUR_DSP		ČÍSLO PŘÍLOHA Č.:		-	
KRAJ:		1 : 200		ČÍSLO PŘÍLOHA Č.:		-	
DATUM:		2019/0035		ČÍSLO PŘÍLOHA Č.:		-	
STUPEŇ:				ČÍSLO PŘÍLOHA Č.:		-	
MĚŘÍTKO:				ČÍSLO PŘÍLOHA Č.:		-	
Č. ZAKÁZKY:				ČÍSLO PŘÍLOHA Č.:		-	

KOORDINAČNÍ SITUACE STAVBY M1:200

SEZNAM SO:
SO 001 BOURACÍ PRÁCE STÁVAJÍCÍHO MOSTU
SO 101 DOPRAVNÍ INŽENÝRSKÁ OPATŘENÍ
SO 201 REKONSTRUKCE MOSTU EV. Č. 119-001



POLICIE ČESKÉ REPUBLIKY
Krajské ředitelství policie Středočeského kraje
Územní odbor Příbram
Dopravní inspektorát
Žežická 498, 26123 Příbram V - Zdaborř

Č. j. KRPS-224545-1/ČJ-2019-011106

Příbram 13. září 2019
Počet stran: 1
Přílohy: 1x situace stavby
návrh DIO

SAGASTA s.r.o.
NOVODVORSKÁ 1010
142 00 PRAHA

Stanovisko ke stavbě (DSP) a vyjádření k předběžnému návrhu DIO - rekonstrukce mostu ev.č. 119-001 na sil. č. II/119 mezi obcemi Dobříš a Rybníky

Dopravní inspektorát PČR Příbram na základě předložené žádosti s přílohou, jakožto příslušný dotčený orgán Policie České republiky podle ustanovení § 16 odst. 2 písm. b) a § 24 odst. 2 písm. d) zákona č. 13/1997 Sb., o pozemních komunikacích, ve znění pozdějších předpisů a dle § 77 odst. 2 písm. b) zákona č. 361/2000 Sb., o provozu na pozemních komunikacích

s o u h l a s í

s návrhem projektové dokumentace stavby rekonstrukce mostu ev.č. 119-001 na sil. č. II/119 mezi obcemi Dobříš a Rybníky, dle předložené projektové dokumentace - situace stavby, která je nedílnou součástí tohoto stanoviska.

S navrženou objízdnou trasou souhlasíme.

Pro vydání stavebního povolení považujeme předběžný návrh DIO za dostačující. Avšak před samotnou realizací stavby požadujeme v dostatečném časovém předstihu (cca 60 - 90 dní) předložit návrh dopravně inženýrských opatření opětovně. DIO pro realizaci požadujeme zakreslit detailněji tj. do mapy, aby bylo zřejmé, kde přesně má být DZ umístěno.

DIO pro realizaci bude muset být upraveno a doplněno, např. před pracovním místem je nutné postupně snižovat rychlost pomocí DZ B20a (70, 50 a 30). V mnoha křižovatkách je nutné doplnit DZ IP22 + IS11b a lépe upozornit, že silnice je pro průjezd uzavřená. DZ E5 "3,5t" umístěné pod některými DZ IS11b, je užito chybně, neboť DZ pak platí pro vozidla nad 3,5 t - místo předmětných E5 je tedy nutné užít DZ E9 se symbolem osobního automobilu pro vyznačení objížděné trasy pro osobní vozidla.

Finální řešení DIO doporučujeme řešit a projednat s PČR DI Příbram a Měú Dobříš až před realizací stavby, tj. cca 60-90 dní před realizací, neboť je nutné přihlédnout k aktuální situaci na případné objížděné trase (např. aktuální omezení tonáže na některém z mostů, či jiné probíhající práce spojené s uzavírkami silnic).

PČR DI Příbram si vyhrazuje právo toto stanovisko doplnit nebo činit návrhy a opatření v zájmu zajištění bezpečnosti a plynulosti provozu na výše uvedené komunikaci.

Zpracovala:

por. Mgr. Lucie Valíková
komisař

tel.: 974 879 253

e-mail: lucie.valickova@pcr.cz



por. Bc. Zdeněk Míka
vedoucí DI Příbram

SAGASTA s.r.o.

Novodvorská 1010/14

142 00 Praha 4- Lhotka

Vaše žádost ze dne, značka:
15.08.2019

Naše značka:
110190340

Vyřizuje:
Jakub Schneider

dne:
28.08.2019

Věc: II/119 Dobříš, most. ev.č. 119-001

Stanovisko k projektové dokumentaci pro společné územní řízení a stavební povolení

Na Vaše vyžádání jsme posoudili uvedenou stavbu z hlediska Stavebního zákona z.č. 183/2006 Sb., ve znění účinném k 1. 1. 2018., a prováděcích vyhlášek a zejména vyhlášky č. 398/2009 Sb., o obecných technických požadavcích zabezpečujících bezbariérové užívání staveb.

Místo stavby: Dobříš

Stavebník: Krajská správa a údržba silnic Středočeského kraje p.o.

Projektant: AF-Cityplan s.r.o.

Č. zakázky: 2019/0035

Datum: 06/2019

Předmětem předložené dokumentace je "II/119 Dobříš, most ev.č. 119-001". Jedná se o o přestavbu mostu č.ev. 119-001 za obcí Dobříš a související úpravu vozovky. Stavba se nachází v extravilánu obce Dobříš.

S ohledem na umístění mostu v extravilánu a na absenci chodníků na přilehlých úsecích silnice II/119 nejsou ani na mostě navržena opatření pro pohyb osob s omezenou schopností pohybu a orientace.

Z hlediska plnění požadavků vyhlášky č. 398/2009 Sb., lze stavbu posuzovat dle ustanovení § 2 odst. 1 písm. a) - pozemní komunikace a veřejné prostranství, která je však v extravilánu bez návaznosti na bezbariérové trasy a bezbariérový přístup není řešen.

K předložené dokumentaci nemáme připomínky.

Závěr: Stavební detaily a vybavení bezbariérovými prvky budou v realizační dokumentaci odpovídat vyhlášce č. 398/2009 Sb., včetně její přílohy a ČSN 73 6110 Projektování místních komunikací (změna z.1 z února 2010).

Proti vydání územního rozhodnutí a stavebního povolení nemáme námitek .

S pozdravem


NIPÍ BEZBARIÉROVÉ PROSTŘEDÍ, o.p.s.
ODBOR SPRÁVY CELOSTÁTNÍ SÍTĚ
KONZULTAČNÍCH STŘEDISEK
ODBOBNÝ KONZULTANT

Jakub Schneider, Odborný konzultant

Adr. střediska: Karlínské náměstí 59/12, 186 00 Praha 8 - Karlín
+420 604133210, kuba.schneider@gmail.com



1 IDENTIFIKAČNÍ ÚDAJE

Název stavby:	II/119 Dobříš, most ev. č. 119-001
Název mostu:	Most přes potok za obcí Dobříš
Kraj:	Středočeský kraj
Okres:	Příbram
Obec:	Dobříš
Katastrální území:	Dobříš [627958]
Objednatel stavby:	Krajská správa a údržba silnic Středočeského kraje p.o. Zborovská 11, 150 21 Praha 5 IČ: 00066001 DIČ: CZ00066001
Uvažovaný správce:	Krajská správa a údržba silnic Středočeského kraje p.o.
Projektant:	AF-CITYPLAN s.r.o. Magistrů 1275/13 140 00 Praha 4 IČ: 47307218 DIČ: CZ47307218
Hlavní inženýr projektu:	Ing. Jana Bártová, Ph.D.
Stupeň dokumentace:	DSP
Pozemní komunikace:	II/119
Kategorie komunikace:	S 7,5/60
Staničení komunikace:	km 1,104
Druh přemostované přek.: :	Vodoteč Sychrovský potok

2 ZÁKLADNÍ ÚDAJE O STAVBĚ

a) Stručný popis stavby, její funkce, význam a umístění

Jedná se o přestavbu mostu č. ev. 119-001 za obcí Dobříš a související úpravu vozovky před mostem a za mostem (od km 1,047 do 1,157). Stávající dvoupolový klenbový most je v nevyhovujícím stavu. Most převádí komunikaci II/119 ve směru od Dobříše do obce Rybníky přes Sychrovský potok. Stavba se nachází na hranici přírodní památky Dobříšský park (evropsky významná lokalita) v extravilánu u obce Dobříš.

Hlavním důvodem přestavby mostu je technický stav mostu. Spodní stavba včetně klenbové nosné konstrukce je značně poškozena dlouhodobým zatékáním vody skrz vozovkové vrstvy. Na spodním líci kleneb je zhotovena torkretová vrstva betonu, která je silně zdegradovaná s kavernami a místy je původní zdivo odhaleno s hloubkovou degradací výplňové malty.

DOBŘÍŠ

Mládežnická
Pražská
Podvodňanská
Koupaliště
B. Písecký
Rozsocha
Chotouš
V m. Chotouš
Svatá Anna
Malá Strana



MOST EV. Č. 119-001

SNIM MO
zastoupená Veronikou TOPKOVÁ
OOÚZ/Oddělení ochrany územních zájmov
Souhlasí s realizací stavby dle přiložené dokumentace.
Toto stanovisko platí po dobu dvou let od vydání.
DP - J43/7 - 456 - 2
Praha dne: 15.10.20.....

DOBŘÍŠ

zastoupená Veronikou TOPKOVOU
 OOÚZ/Oddělení ochrany územních zájmů ČECHY
 Souhlasí
 s realizací stavby dle přiložené dokumentace.
 Toto stanovisko platí po dobu dvou let.

4P-543/4-756-2019
Praha dne: 15.10.2019.

OBRÁZEK: 		ZADAVATEL: 	
KRAJSKÁ SPRÁVA A ÚDŮRŽBA SILNIC STŘEDOSKČSKÉHO KRAJE Zbraslavská 85/11 150 21 PRAHA 5 - Smíchov		AF-CITYPLAN s.r.o. MAGSTRÁD 1379/13 140 00 Kladno IČ: +420 277 160 509 www.af-cityplan.cz	
Hlavní inženýr projektu: <i>Bohumil</i> Ing. Jana Běstová Ph.D. Ing. Jaroslav Čermák Ph.D. Ing. László Székora		VYPRACOVAL: <i>Lukáš</i> Miroslava Říhová	
Název projektu:		II/119 Dobříš most ev.č. 119-001	
Část:		B - SOUHRNNÉ ŘEŠENÍ STAVBY	
STAVĚNÝ OBJEKT:		-	
ŘÍŠENÍ:		CELKOVÁ SITUACE STAVBY	
KRAJ: STŘEDOSKČSKÝ KRAJ		ČÁST:	
DATUM: 06/2019		PŘÍLOHA Č.:	
STUPEŇ: DSP		B 1	
MĚŘÍTKO: 1 : 1 000		ČÍSLO PRÁCE:	
ZNAČENÍ:		29/19/0035	



ČR – Hasičský záchranný sbor Středočeského kraje územní odbor Příbram

Adresa: Školní 70, 261 01 Příbram

Ev. č. PB - 466 - 2/2019/PD



DOŠLO DNE:

23-09-2019

50001ODD1900618

Příbram 16. 9. 2019

Počet listů: 1

Počet příloh: 1/PD

Sagasta s.r.o.
Novodvorská 1010/14
142 00 Praha

Závazné stanovisko dotčeného orgánu na úseku požární ochrany

(Vyřizuje: por. Ing. Iveta Kadlecová, tel.: 950 831 161, e-mail: iveta.kadlecova@sck.izscr.cz)

Místo stavby : k. ú. Dobříš
Název stavby : II/119 Dobříš, most ev. č. 119 - 001 (Dobříš < > Rybníky)
Stavebník : Krajská správa a údržba silnic Středočeského kraje, příspěvková organizace, Zborovská 81, 150 00 Praha
Předložená dokumentace : Pro územní a stavební řízení (Ing. Jana Bártová, Ph.D., Ing. Jaroslav Čmabula, Ph.D., Ing. Lázsó Szíkora, PD bez autorizačního razítka, 06/2019)

Hasičský záchranný sbor Středočeského kraje (dále jen „HZS Středočeského kraje“) jako věcně a místně příslušný dotčený orgán na úseku požární ochrany dle ustanovení § 7 odst. 4 zákona č. 320/2015 Sb., o Hasičském záchranném sboru České republiky a o změně některých zákonů (zákon o hasičském záchranném sboru), ve znění zákona č. 183/2017 Sb., a dle ustanovení § 26 odst. 2 písm. b) a ustanovení § 31 odst. 1 písm. b) zákona č. 133/1985 Sb., o požární ochraně, ve znění pozdějších předpisů (dále jen „zákon o požární ochraně“), posoudil v rozsahu níže uvedených podkladů výše uvedenou dokumentaci předloženou dne: **11. 9. 2019** a vydává k ní v souladu s ustanovením § 31 odst. 3 zákona o požární ochraně a dále dle ustanovení § 149 odst. 1 zákona č. 500/2004 Sb., správní řád, ve znění pozdějších předpisů,

SOUHLASNÉ ZÁVAZNÉ STANOVISKO.

Odůvodnění:

HZS Středočeského kraje vycházel při vydání závazného stanoviska z těchto podkladů:

- Projektová dokumentace (Ing. Jana Bártová, Ph.D., Ing. Jaroslav Čmabula, Ph.D., Ing. Lázsó Szíkora, PD bez autorizačního razítka, 06/2019).

Posouzením předložené projektové dokumentace dle ustanovení § 46 odst. 1 vyhlášky č. 246/2001 Sb., o stanovení podmínek požární bezpečnosti a výkonu státního požárního dozoru (vyhláška o požární prevenci), ve znění vyhlášky č. 221/2014 Sb., v rozsahu výše uvedených podkladů dospěl HZS Středočeského kraje k závěru, že požárně bezpečnostní řešení splňuje obsahové náležitosti dle ustanovení § 41 vyhlášky o požární prevenci. Z obsahu posouzeného požárně bezpečnostního řešení vyplývá, že jsou splněny technické podmínky požární ochrany kladené na danou stavbu vyhláškou č. 23/2008 Sb., o technických podmínkách požární ochrany staveb, ve znění vyhlášky č. 268/2011 Sb.

Upozornění:

V průběhu stavebních prací je nutno řádně označit objížďky, zajistit dostatečně únosné můstky pro min. únosnost 80 kN a požární technice umožnit příjezd a průjezd ke všem objektům, které se v lokalitě dotčené stavbou nacházejí a zajistit přístup k venkovním hydrantům a ovládacím armaturám inženýrských sítí.

Investor zašle kopii rozhodnutí o uzavření místních komunikací, případně omezení provozu na komunikacích, včetně situačního plánu a stanovením objížďných tras na HZS Středočeského kraje 15 dní předem.

Hasičský záchranný sbor
Středočeského kraje
Jana Palacha 1970
272 01 Kladno
23

plk. Ing. Tomáš Horvát Ph.D.
ředitel územního odboru
rada

KRAJSKÁ HYGIENICKÁ STANICE

STŘEDOČESKÉHO KRAJE SE SÍDLEM V PRAZE

Váš dopis zn.:

Ze dne:

SAGASTA s.r.o.

Novodvorská 1010/4

142 00 Praha 4 - Lhotka

Spis. zn.: S-KHSSC 48883/2019

Č. j.: KHSSC 48883/2019

Vyřizuje: Kavková

Tel.: 318 622 055

E-mail: blanka.kavkova@khsstc.cz

Datum: 09.10.2019

II/119 Dobříš, most ev.č. 119-001, most přes potok za obcí, projektová dokumentace pro územní a stavební řízení, závazné stanovisko

Na základě žádosti Krajské správy a údržby silnic Středočeského kraje p.o., IČ: 000 66 001, se sídlem Zborovská 11, 150 21 Praha 5, v zastoupení na základě plné moci vydané dne 04.03.2019 pro společnost AF-CITYPLAN s.r.o., IČ: 473 07 218, se sídlem Magistrů 1275/13, 140 00 Praha 4 a dále plné moci ze dne 05.06.2019, kterou tato společnost pověřuje k zastupování společnost SAGASTA s.r.o., IČ: 045 98 555, se sídlem Novodvorská 1010/4, 142 00 Praha 4 – Lhotka, ze dne 18.09.2019 pod č.j.: KHSSC 48883/2019 posoudila Krajská hygienická stanice Středočeského kraje se sídlem v Praze jako dotčený správní úřad věcně příslušný podle § 77 odst. 1 a § 82 odst. 2 písm. i) zákona č. 258/2000 Sb., o ochraně veřejného zdraví a o změně některých souvisejících zákonů, ve znění pozdějších předpisů (dále jen „zákon“) a místně příslušný dle § 11 odst. 1 písm. b) zákona č. 500/2004 Sb., správní řád, ve znění pozdějších předpisů (dále jen „správní řád“) a § 82 odst. 1 a přílohy č. 2 zákona, projektovou dokumentaci k územnímu a stavebnímu řízení řešící II/119 Dobříš, most ev.č. 119-001, most přes potok za obcí, k.ú. Dobříš, v rozsahu právní úpravy provedené § 30 odst. 1 a § 77 odst. 2 zákona, a v souladu s § 4 odst. 2 písm. a) zákona č. 183/2006 Sb., o územním plánování a stavebním řádu (stavební zákon), a § 149 odst. 1 zákona č. 500/2004 Sb., správní řád, ve znění pozdějších předpisů, vydává toto

z á v a z n é s t a n o v i s k o :

S předloženou projektovou dokumentací k územnímu a stavebnímu řízení řešící II/119 Dobříš, most ev.č. 119-001, most přes potok za obcí, k.ú. Dobříš

s e s o u h l a s í .

O d ů v o d n ě n í :

Dne 18.09.2019 požádala Krajská správa a údržba silnic Středočeského kraje p.o., IČ: 000 66 001, se sídlem Zborovská 11, 150 21 Praha 5, v zastoupení na základě plné moci vydané dne 04.03.2019

pro společnost AF-CITYPLAN s.r.o., IČ: 473 07 218, se sídlem Magistrů 1275/13, 140 00 Praha 4 a dále plné moci ze dne 05.06.2019, kterou tato společnost pověřuje k zastupování společnost SAGASTA s.r.o., IČ: 045 98 555, se sídlem Novodvorská 1010/4, 142 00 Praha 4 – Lhotka, o posouzení projektové dokumentace k územnímu a stavebnímu řízení řešící II/119 Dobříš, most ev.č. 119-001, most přes potok za obcí, k.ú. Dobříš.

Projektová dokumentace byla zpracována v září 2019 společností AF-CITYPLAN s.r.o., IČ: 473 07 218, se sídlem Magistrů 1275/13, 140 00 Praha 4.

Předložená projektová dokumentace řeší přestavbu mostu ev.č. 119-001 za obcí, k.ú. Dobříš a související úpravu vozovky před mostem a za mostem (od km 1,047 do km 1,157). Stávající dvupolový klenbový most je v nevyhovujícím technickém stavu. Jedná se o most bez chodníků, který převádí komunikaci II/119 ve směru od Dobříše do obce Rybníky přes Sychrovský potok.

Navrhované stavební úpravy zahrnují demolici stávající konstrukce včetně základů, zřízení nové jednopolové železobetonové polorámové, monolitické nosné konstrukce. Oproti původnímu mostu bude konstrukce výrazně zvětšena, šířka bude činit 7,5 m. Dojde k navýšení nivelety v místě mostu, bude provedena pokládka nových živičných vrstev na mostě a za mostem pro napojení na silnici II/119 v celkové délce 110 m. Stavbou nebudou dotčeny stávající inženýrské sítě v nejbližším okolí mostu.

Na mostě není řešena pěší ani cyklistická stezka.

Realizací stavby nedojde ke změně hlukových podmínek z dopravy po komunikaci I/19, v nejbližším okolí mostu se nenachází žádný chráněný venkovní prostor staveb, z tohoto důvodu nejsou orgánem ochrany veřejného zdraví stanoveny podmínky ke kolaudačnímu řízení.

S předloženou projektovou dokumentací k územnímu a stavebnímu řízení řešící II/119 Dobříš, most ev.č. 119-001, most přes potok za obcí, k.ú. Dobříš se souhlasí.

Ing. Luboš Mandík
vedoucí oddělení hygieny obecné a komunální
pro okres Příbram

Přílohy
1x PD

Rozdělovník

adresát

MěÚ Dobříš, odbor výstavby, stavební úřad, Mírové náměstí 119, 263 01 Dobříš
KHS Stč. kraje, HOK-ÚP Pb - a.a.

Dodaná zpráva - Detail zprávy

Věc: závazné stanovisko - PD, II/119 Dobříš, most.ev. č. 119-001, rekonstrukce
ID zprávy: 716332504
Typ zprávy: Datová zpráva
Datum a čas dodání: 9.10.2019 v 15:19:48

Odesílatel: Krajská hygienická stanice Středočeského kraje se sídlem v Praze, Dittrichova
329/17, 12000 Praha 2, CZ
ID schránky: hhcai8e
Typ schránky: OVM

Zmocnění: 0 / 0
Odstavec: Nežadáno
Naše číslo jednací: KHSSC 48883/2019
Naše spisová značka: S-KHSSC 48883/2019/2
Vaše číslo jednací: Nežadáno
Vaše spisová značka: Nežadáno
K rukám: Nežadáno
Do vlastních rukou: Ne
Doručení fikcí zakázáno: Ne

Přílohy:

48883.pdf (307,67 kB)

SAGASTA s.r.o.
Radomil Lamer
Novodvorská 1010/14
14200 Praha

č.j.182/21

V Dobříši 23.11.2021

Věc: Vyjádření k projektu - II/119 Dobříš, most ev. č. 119-001

Dobrý den.

V dotčeném území nedojde ke střetu se zařízením v naší správě. Doporučujeme vytýčení stávajícího vodovodního řadu nacházejícího se v blízkosti realizované stavby. K předložené situaci nemáme připomínek.

S pozdravem

Ing. Martin Kolařík - technik

