

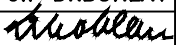



Souřadnicový systém: S-JTSK  
Výškový systém: Bpv

Číslo zakázky:	12 087 00	HIP:	Ing. Miloš NOVÁK 244062640, mno@pontex.cz	 Praha 4, Bezová 1658, 147 14 tel: +420 244062215 fax: +420 244461038
Schválil:	Ing. Václav HVÍZDAL 	Zodp. projektant:	Ing. Miloš NOVÁK 244062640, mno@pontex.cz	
Tech. kontrola:	Ing. Petr DRBOHLAV 	Vypracoval:	Ing. Martin NEUDERT 	
	244062217, pdr@pontex.cz		244062399, mne@pontex.cz	

Objednatel: STŘEDOČESKÝ KRAJ		Obec:	Kraj: Středočeský	
Akce:	LABSKÁ CYKLOSTEZKA, KOSTELEČ n.L. – MĚLNÍK		Datum	Stupeň
Část:	úsek KOSTELEČ n.L. – TUHAŇ		07/2017	DSP
Příloha:	STANOVISKA, ROZHODNUTÍ, VYJÁDRĚNÍ DO, ZÁZNAMY Z JEDNÁNÍ		Souprava	Č. přílohy
				F.2



Pořadové číslo	Instituce	adresa	Datum	Číslo jednací	Formát
1	Policie ČR, Krajské ředitelství STČK, Dopravní inspektorát Mělník	Bezručova 2796, 276 01 Mělník	27.05.2019	KRPS-1913-89/ČJ-2019-010606	2A4
2	Krajský úřad Středočeského kraje, Odbor životního prostředí a zemědělství	Zborovská 11, Praha 5, 150 21	26.09.2017	105646/2017/KUSK	3A4
			15.12.2020	162565/2020/KUSK	3A4
			16.12.2019	146048/2019/KUSK	2A4
3	MěÚ Neratovice, Odbor životního prostředí	Kojetická 1028, 277 11 Neratovice	14.09.2017	MěÚN/74616/2017	4A4
4	Krajská hygienická stanice Středočeského kraje, územní pracoviště v Mělníku	Pražská 391, 276 01 Mělník	30.08.2017	KHSSC 47979/2017	1A4
5	Hasičský záchranný sbor Středočeského kraje, územní odbor Mělník	Bezručova 3341, 276 01 Mělník	29.09.2017	ME-826-2/2017/PD	1A4
6	Povodí Labe, s.p.	Víta Nejedlého 951, 500 03 Hradec Králové	10.12.2019 5.8.2020	PLa/Di/2019/043872 PLa/Di/2020/030481	1A4 1A4
7	Lesy České republiky, s.p., Lesní správa Mělník	Kokořínská 2021/4, 276 01 Mělník	12.06.2017	LCR176/001229/2017	2A4
8	MěÚ Kostelec nad Labem, Odbor ŽP a správy města	nám. Komenského 1, 277 13 Kostelec nad Labem	04.04.2019	MEKL/1184/2019/OŽP	1A4
9	MěÚ Neratovice, Stavební úřad	Kojetická 1028, 277 11 Neratovice	22.09.2017	MěÚN/77880/2017	1A4
10	MěÚ Neratovice, Odbor sociálních věcí a školství	náměstí Republiky 400, 277 11 Neratovice	18.09.2017	MěÚN/69211/2017	1A4
11	Archeologický ústav AV ČR, v.v.i.	Letenská 4, 118 01 Praha 1	29.08.2017	ARUP-9230/2017	1A4
12	NIPI ČR, o.p.s.	Karlínské náměstí 59/12, 186 00 Praha	29.08.2017	110170387	1A4
13	Správa železnic, s.o.	Dlážděná 1003/7, Praha 1, 110 00	20.01.2020	S 9267/S-291/2020-SŽDC-OR PHA-OPS	7A4
14	Drážní úřad	Wilsonova 300/8, Praha 2, 121 06	05.10.2017	MP-SOP2017/17-2/Lj DUCR-57210/17/Lj	2A4
15	Krajská správa a údržba silnic Středočeského kraje, p.o.	Zborovská 11, Praha 5, 150 21	19.9.2017 12.4.2021	5934/17/KSUS/MHT/Pos 2572/21/KSUS/MHT/Pos	1A4 1A4
16	CETIN, a.s.	Olšanská 2681/6 Praha 3, 130 00	18.09.2017	neuvedeno	1A3
17	GasNet, s.r.o. v zast. GridServices, s.r.o.	Klíšská 940, Ústí nad Labem, 401 17	27.12.2021	5002516401	5A4
18	ČEZ Distribuce, a. s.	Guldenerova 2577/19, Plzeň, 326 00	15.12.2021	001122376060	3A4
19	ČD - Telematika a.s.	Pod Táborem 8a 190 00 Praha 9	30.03.2022	1202123390	5A4
20	FCC Neratovice, s.r.o.	Ke Spolaně 655 277 11 Neratovice	26.09.2017	neuvedeno	4A4
21	SPOLANA a.s.	Práce 657 277 11 Neratovice	26.09.2017	SSC/029/2017	1A4
22	Středočeské vodárny, a.s.	U Vodojemu 3085 272 80 Kladno	30.12.2021	PVO2101480OST	5A4
23	MěÚ Neratovice, Odbor životního prostředí	Kojetická 1028, 277 11 Neratovice	29.04.2020	MeÚN/033707/2020	3A4
24	Státní plavební správa pobočka Praha	Jankovcova 4 PO BOX 28, 170 04 Praha 7	02.07.2018	5944/PH/18	2A4
25	MěÚ Neratovice, Odbor správních činností a dopravy	Kojetická 1028, 277 11 Neratovice	25.10.2018	MěÚN/102077/2018	5A4
26	Státní pozemkový úřad Odbor vodohospodářských staveb	Husinecká 1024/11a 130 00 Praha 3	20.03.2019	SPU 094821/2019	3A4
27	MěÚ Neratovice, Odbor správních činností a dopravy	Kojetická 1028, 277 11 Neratovice	22.02.2019	MěÚN/016460/2019	9A4







Pomáhat a chránit

KRAJSKÉ ŘEDITELSTVÍ POLICIE STŘEDOČESKÉHO KRAJE

Územní odbor Mělník  
Dopravní inspektorát  
Bezručova 2796  
276 01 Mělník



01

Č.j. KRPS – 1913-89/ČJ-2019-010606

Mělník 27. května 2019

Počet listů: 1

Přílohy: 1x PD

**Žadatel:** PONTEX spol. s r.o.  
Bezová 1658  
147 14 Praha 4

k č.j.: PX2826/2019/DTO

## STANOVISKO

(podle § 16 odst. 2 písm. b) zákona č. 13/1997 Sb., o pozemních komunikacích)

pro stavbu / účel / akci : „**Labská cyklostezka Kostelec n.L. – Mělník, úsek 1.1 Kostelec n.L. - Tuhaň**“

Policie České republiky Krajské ředitelství policie Středočeského kraje Dopravní inspektorát Mělník (dále jen PČR „DI Mělník“) v souladu s ustanovením § 16 odst. 2 písm. b) zákona č. 13/1997 Sb., o pozemních komunikacích po posouzení projektové dokumentace z hlediska bezpečnosti a plynulosti provozu na pozemních komunikacích, vydává pro účely stavebního řízení následující stanovisko:

PČR „DI Mělník“ z hlediska bezpečnosti a plynulosti provozu na pozemních komunikacích **nemá námitek** k dokumentaci stavby za dodržení následujících podmínek:

- Budou dodrženy podmínky podle vyhlášky č. 398/2009 Sb., o obecných technických požadavcích zabezpečující bezbariérové užívání staveb.
- Stavebně technické řešení cyklostezky bude řešeno dle platných ČSN (736110 Z1) a v souladu s příslušnými TP (I79), bude provedena v souladu s předchozími stanovisky PČR „DI Mělník“.
- Odvodnění, zpevnění, volná výška, šířka, podélné i příčné sklony budou v souladu dle platných ČSN.


- Pevné překážky musí být umístěny v minimálním bezpečnostním odstupu 0,5 metru od okraje pozemní komunikace.
- V rámci samotné stavby musí být dodrženy platné ČSN a nesmí docházet ke znečišťování pozemní komunikace.
- Technologie budou voleny tak, aby docházelo k co nejmenšímu omezení provozu na pozemních komunikacích.

PČR „DI Mělník“ **nemá námitek** k návrhu místní úpravy provozu na pozemních komunikacích do míst dle návrhu.

- Bude užito dopravních značek a zařízení v souladu s vyhláškou č. 294/2015 Sb., kterou se provádějí pravidla provozu na pozemních komunikacích, v reflexním provedení v základní velikosti v provedení dle ČSN EN 12899-1. Konečné umístění dopravních značek musí odpovídat podmínkám TP 65, TP 179, atd.. Bude prováděna pravidelná kontrola a údržba, případně obnova dopravního značení.
- Místní úpravu provozu na pozemních komunikacích stanoví podle § 77 odst. 1. písm. c) zákona č. 361/2000 Sb., o provozu na pozemních komunikacích, příslušný správní úřad.
- Při zásahu stavby do pozemní komunikace a omezení obecného užívání pozemní komunikace, bude stanovena přechodná úprava provozu na pozemních komunikacích, kterou stanoví příslušný správní úřad po předchozím písemném stanovisku PČR „DI Mělník“ podle § 77 odst. 2 písm. b) zákona č. 361/2000 Sb. o provozu na pozemních komunikacích a o změnách některých zákonů.

Pokud budou výše uvedené podmínky splněny, lze konstatovat, že návrh odpovídá obecným požadavkům na bezpečnost a plynulost provozu na pozemních komunikacích.

Zpracoval:  
komisař por. Ing. Pavel Tálaš



komisař npor. Marek Novák DiS.  
vedoucí DI Mělník

<b>PONTEX s.r.o.</b>	
Bezová 1658	
147 14 PRAHA 4	
29. 05. 2019	
Došlo:	.....
Č.j.:	3494/2019
Přílohy:	.....
K vyřízení:	PHK (DTo)
.....	
Rozdělil:	.....

drumcinku 22 105 90642 302

## Krajský úřad Středočeského kraje

ODBOR ŽIVOTNÍHO PROSTŘEDÍ A ZEMĚDĚLSTVÍ

Praha: 26. 9. 2017  
Číslo jednací: 105646/2017/KUSK  
Spisová značka: SZ\_105646/2017/KUSK  
Vyřizuje: Anna Preiszlerová I. 981  
Značka: OŽP/Pr

Pontex, spol. s r.o.  
Bezová 1658  
147 14 Praha 4

RR 152594402

PONTEX s.r.o.

Bezová 1658  
147 14 PRAHA 4

Došlo: 03-10-2017

Č.j.: 4166/2017

Přílohy:

K vyřízení: PH (Sto)

Rozdělit:

### Vyjádření k projektové dokumentaci stavby „Labská cyklostezka Kostelec n. L. – Mělník, úsek 1.1 Kostlec n. L. - Tuhaň“, k.ú. Rudeč, Kozly u Tišic, Jiřice u Kostelce n. L., Lobkovice, Mlékojedy, Tišice, Libiš

Dne 25. 8. 2017 jsme obdrželi Vaši žádost o vyjádření k projektové dokumentaci výše uvedené stavby. Předmětem stavby je vybudování stezky pro cyklistickou dopravu podél řeky Labe, která je definována jako jedna z hlavních páteřních tras Středočeského kraje. Předkládaná dokumentace řeší její úsek v délce 10,310 km propojující k.ú. Kostelec n. L. až Tuhaň. Stavba je dle místních podmínek vždy napojena na dopravní infrastrukturu (místní komunikace, účelové nebo komunikace II. tř., aj.), ze všech komunikací je pro cyklisty možný vjezd na cyklostezku.

**SO 101 - ČÁST KOSTELEEC N. L. - KOZLY U TIŠIC** - Cyklostezka v tomto úseku je vedena po zpevněné navigaci, popřípadě po polní cestě. Proto je zde navržena kompletní konstrukce. Před výstavbou se nejdříve provede lokalizace břehové hrany a od ní se 0,5 m rozebere. Poté bude zbylá část prolita vodou a 10 tunovým válcem s vibrací zatlačena do podloží, tak aby výsledná niveleta byla ve stejné úrovni jako povrch navigace před úpravou. V km 0,950 - 1,120 a 4,100 - 4,800 nebude kamenivo navigace zatlačováno do podloží, protože souběžně s plánovanou cyklostezkou je vedena hráz a navýšení vozovky tak nebude mít vliv na rozliv řeky při povodních.

**SO 102 - ČÁST KOZLY U TIŠIC – TUHAŇ** - Cyklostezka je v této části vedena po zpevněné navigaci. V km 6,49 navazuje na místní komunikaci, která není v této akci upravována. Po 300 m v km 6,79 se na místní komunikaci opět napojuje upravovaný úsek. V km 7,25 cyklostezka podchází pod železničním mostem, do jehož konstrukce se nebude zasahovat. V km 8,58 a 8,68 cyklostezka kříží přepravníky Spolany Neratovice. Přepravníky jsou vedeny v takové výšce, že nezasahují do průjezdného profilu cyklostezky. Celý upravovaný úsek končí na rozcestí na hranici k.ú. Tuhaň v km 10,31.

K předloženému záměru sdělujeme následující vyjádření:

**Z hlediska zákona č. 100/2001 Sb., o posuzování vlivů na životní prostředí, ve znění pozdějších předpisů** (dále jen zákon Vzhledem k údajům v předložené dokumentaci a za podmínky dodržení uvedených parametrů stavby sdělujeme, že daný záměr nepodléhá posouzení vlivů na životní prostředí podle citovaného zákona.

**Z hlediska zákona č. 114/1992 Sb., o ochraně přírody a krajiny, ve znění pozdějších předpisů** (dále jen zákon). Krajský úřad Středočeského kraje, odbor životního prostředí a zemědělství, orgán ochrany přírody příslušný dle ust. § 77a zákona sděluje, že k předloženému technickému řešení stavby „Labská cyklostezka Kostelec n. L. – Mělník, úsek 1.1 Kostelec n. L. - Tuhaň“ z hlediska regionálních územních systémů ekologické stability, zvláště chráněných území v kategorii přírodní rezervace a přírodní památka a zvláště chráněných druhů živočichů a rostlin **má tyto připomínky:**

Dle předložené dokumentace je patrné, že stavba zasahuje na okraj přírodní rezervace Úpor-Černínovsko, která byla vyhlášena nařízením Středočeského kraje č. 10/2014 ze dne 31. 3. 2014 k ochraně řady stanovišť jako jsou „Přirozené eutrofní vodní nádrže s vegetací typu Magnopotamion nebo Hydrocharition; bahnité břehy řek s vegetací svazů Chenopodion rubri p.p. a Bidention p.p.; vlhkomilná vysokobylinná lemová společenstva nížin a horského až alpského stupně; nivní louky říčních údolí svazu Cnidion dubii; extenzivní sečené louky nížin až podhůří; pionýrská vegetace silikátových skal; smíšené jasanovo-olšové lužní lesy temperátní a boreální Evropy; smíšené lužní lesy s dubem letním, jilmem vazem, jilmem habrolistým, jasanem ztepilým nebo jasanem úzkolistým podél velkých řek atlantské a středoevropské provincie“ a k ochraně řady vzácných a zvláště chráněných druhů rostlin a živočichů. V případě realizace záměru je tato činnost vázána na udělení výjimky dle § 43 zákona č. 114/1992 Sb., ze zákazů ve zvláště chráněných územích uvedených v § 34 zákona č. 114/1992 Sb. a zároveň je tato činnost vázána na udělení předchozího souhlasu orgánu ochrany přírody dle § 44 odst. 3 zákona č. 114/1992 Sb., v návaznosti na bližší ochranné podmínky přírodní rezervace Úpor-Černínovsko uvedené ve vyhlášovací dokumentaci.

Souhlas ke stavební činnosti a terénním úpravám v ochranném pásmu přírodní památky Jiřina podle § 37 odst. 2, zákona č. 114/1992 Sb., byl vydán pod č.j. 129010/2011/KUSK a zůstává nadále v platnosti.

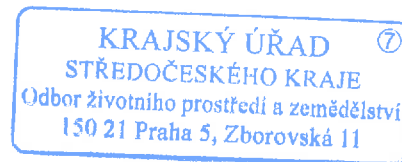
Stanovisko KÚ podle § 45i zákona č. 114/1992 Sb., o ochraně přírody a krajiny, ve znění pozdějších předpisů, zda záměr může mít vliv na území evropsky významné lokality a ptačí oblasti, bylo vydáno pod č.j. 162852/2008/KUSK ze dne 10. 11. 2008. Zde orgán ochrany přírody sdělil, že **lze vyloučit významný vliv** předloženého návrhu samostatně nebo ve spojení s jinými koncepcemi nebo záměry na příznivý stav předmětu ochrany nebo celistvost evropsky významných lokalit nebo ptačích oblastí stanovených příslušnými vládními nařízeními. Toto stanovisko zůstává nadále v platnosti.

**Z hlediska zákona č. 201/2012 Sb. o ochraně ovzduší a o změně některých dalších zákonů** (dále jen zákon). Jedná se o záměr, který je v souladu s Programem zlepšování kvality ovzduší – Zóna Střední Čechy – CZ02. Výstavbu cyklostezky lze zařadit pod kód opatření AB13 – Podpora cyklistické dopravy.


Stavební činnost, která je spojená s výstavbou cyklostezky, může být výrazným zdrojem prašnosti, především tuhých znečišťujících látek ( $PM_{10}$  a  $PM_{2,5}$ ), proto je nutné při provádění stavebních činností uplatnit taková opatření, která povedou k jejímu omezení. Opatření jsou uvedena v Metodice pro stanovení opatření ke snížení vlivů stavební činnosti na imisní zatížení částicemi  $PM_{10}$ .

Realizace některých opatření, která jsou uvedena v této metodice, povede k omezení prašnosti v místě provádění stavby a tím dojde ke snížení vlivů záměru na kvalitu ovzduší v dotčené lokalitě.

Z hlediska dalších složkových zákonů není Krajský úřad Středočeského kraje kompetentním orgánem nebo nemá připomínky.



**Ing. Josef Keřka, PhD.**  
vedoucí odboru životního prostředí a  
zemědělství

  
v.z. Ing. Marie Švingrová  
vedoucí oddělení  
posuzování vlivů  
na životní prostředí

**Krajský úřad Středočeského kraje**

ODBOR ŽIVOTNÍHO PROSTŘEDÍ A ZEMĚDĚLSTVÍ

V Praze dne: 15. 12. 2020 Dle rozdělovníku  
Číslo jednací: 162565/2020/KUSK  
Spisová značka: SZ-162565/2020/KUSK/3  
Vyřizuje: Maxa I. 406  
Značka: OŽP/Maxa

**Věc:** Změna rozhodnutí č. j. 114128/2017/KUSK - Výjimka ze zákazů na území přírodní rezervace Úpor – Černínovsko a vydání předchozího souhlasu orgánu ochrany přírody k činnostem a zásahům vymezeným bližšími ochrannými podmínkami přírodní rezervace Úpor – Černínovsko

## **R o z h o d n u t í**

Krajský úřad Středočeského kraje, odbor životního prostředí a zemědělství (dále jen krajský úřad) kompetentní podle ust. § 77a odst. 4 písm. h) a j) v návaznosti na § 84 odst. 1 zákona ČNR č. 114/1992 Sb., o ochraně přírody a krajiny, ve znění pozdějších předpisů (dále jen zákon č. 114/1992 Sb.), v souladu s ust. § 29 odst. 1) zákona č. 129/2000 Sb., o krajích, ve znění pozdějších předpisů, na základě žádosti Středočeského kraje, Zborovská 11, 150 21 Praha 5, IČ:70891095 zastoupeného na základě plné moci společností PONTEX, spol. s r.o., Bezová 1658, 147 14 Praha 4, IČ: 40763439 a správního řízení vedeného podle zákona č. 500/2004 Sb., správní řád, ve znění pozdějších předpisů (dále jen správní řád),

### **mění rozhodnutí**

č. j. 114128/2017/KUSK ze dne 16. 10. 2017 ve věci udělení výjimky ze zákazů na území přírodní rezervace Úpor – Černínovsko a vydání předchozího souhlasu orgánu ochrany přírody k činnostem a zásahům vymezeným bližšími ochrannými podmínkami přírodní rezervace Úpor – Černínovsko. Rozhodnutí se mění takto:

**Platnost rozhodnutí je prodloužena do 31. 12. 2023.** Ostatní ustanovení výroků rozhodnutí č. j. 114128/2017/KUSK ze dne 16. 10. 2017 zůstávají nezměněna.

Jedná se o vybudování stezky pro cyklistickou dopravu podél řeky Labe v úseku Kostelec nad Labem – Tuhaň o délce 10,31 km dle předložené dokumentace „Labská

cyklostezka, úsek Kostelec n. L. – Mělník, úsek Kostelec n. L. - Tuhaň“ (Ing. Martin Neudert, 7/2017), která v k.ú. Libiš a Tišice zasahuje i na území PR Úpor - Černínovsko. Cyklostezka bude vedena po stávající cestě podél břehové čáry Labe.

Účastníkem řízení je dle ust. § 27 odst. 1 správního řádu je Středočeský kraj, Zborovská 11, 150 21 Praha 5, zastoupený na základě plné moci společností PONTEX, spol. s r.o., Bezová 1658, 147 14 Praha 4 a dále jsou účastníky řízení dle ust. § 27 odst. 3 správního řádu obce Libiš, Mělnická 579, 277 11 Libiš a Tišice, Marie Podvalové 334, 277 15 Tišice.

Tímto rozhodnutím nejsou dotčena ustanovení podle jiných právních předpisů.

## O d ů v o d n ě n í

Krajský úřad, obdržel dne 20. 11. 2020 od žadatele Středočeský kraj, Zborovská 11, 150 21 Praha 5, zastoupeného na základě plné moci společností PONTEX, spol. s r.o., Bezová 1658, 147 14 Praha 4, žádost o změnu rozhodnutí č. j. 114128/2017/KUSK ze dne 16. 10. 2017 ve věci udělení výjimky ze zákazů na území přírodní rezervace Úpor – Černínovsko a vydání předchozího souhlasu orgánu ochrany přírody k činnostem a zásahům vymezeným bližšími ochrannými podmínkami přírodní rezervace Úpor – Černínovsko, konkrétně žádost o prodloužení platnosti tohoto rozhodnutí, která byla omezena na období let 2017 – 2020. Prodloužení platnosti rozhodnutí je požadováno z důvodu realizace stavby, která byla zpožděna kvůli majetkoprávnímu projednání s vlastníky dotčených pozemků. Plánované práce budou probíhat až v následujících letech. V souladu s ust. § 84 odst. 1 zákona č. 114/1992 Sb., zvolil Krajský úřad k vyřízení žádosti formu rozhodnutí ve správním řízení.

Dnem doručení žádosti na Krajský úřad, 20. 11. 2020, bylo zahájeno správní řízení ve věci změny rozhodnutí č. j. 114128/2017/KUSK ze dne 16. 10. 2017. Zahájení řízení oznámil Krajský úřad všem známým účastníkům řízení a současně vyrozuměl o zahájení řízení spolky, které požádaly Krajský úřad o informace o zahajovaných správních řízeních v těchto věcech. Ve stanovené lhůtě osmi dnů svou účast ve správním řízení neoznámil žádný spolek. Účastníkem řízení jsou tak kromě žadatele obce Libiš a Tišice a to dle ust. § 27 odst. 3 správního řádu v návaznosti na ust. § 71 zákona č. 114/1992 Sb. K tomuto správnímu řízení neobdržel Krajský úřad žádné vyjádření či návrhy účastníků řízení. Podklady pro vydání rozhodnutí tak tvořily podklady dodané žadatelem, spis SZ\_114128/2017/KUSK a dokumenty pořízené Krajským úřadem Středočeského kraje v rámci péče o zvláště chráněné území přírodní rezervaci Úpor – Černínovsko (plán péče).

Uvedené rozhodnutí omezilo dobu realizace akce na období let 2017 až 2020 jako dobu dostatečnou k jejímu provedení. Z pohledu žadatele však došlo ke změně skutečností, které jsou klíčové pro provedení zásahu a to, že se zpozdilo majetkoprávní projednání s vlastníky dotčených pozemků, bez kterého není realizace cyklostezky možná. Došlo tedy ke změně skutečností rozhodných pro vydání rozhodnutí dle ust. §84 odst. 1 písm. a) je tedy dán důvod k posouzení možné změny rozhodnutí na návrh žadatele. V rámci správní úvahy orgán ochrany přírody řešil otázku zajištění veřejného zájmu na ochraně přírody a krajiny.

Předmětný záměr se nachází na samotném okraji zvláště chráněného území a zasahuje do něj pouze částečně. Navíc se v této části zvláště chráněného území nachází nepřirodní biotopy, které nemají z pohledu ochrany přírody tak velký význam. Dle názoru orgánu ochrany přírody lze považovat cyklostezku vedenou po stávající cestě a nacházející se na samém okraji zvláště chráněného území za stavbu, která neovlivní zachování stavu předmětu ochrany zvláště chráněného území. Krajský úřad dospěl k závěru, že v tomto případě realizace záměru i nadále není v rozporu se zájmy ochrany přírody a lze tedy platnost rozhodnutí prodloužit.

### **P o u č e n í o o d v o l á n í**

Proti tomuto rozhodnutí se lze odvolat do 15-ti dnů ode dne jeho oznámení k Ministerstvu životního prostředí v Praze, podáním na Krajský úřad Středočeského kraje, odbor životního prostředí a zemědělství.

“otisk úředního razítka“

*Ing. Michal Maxa, Ph.D.  
referent oddělení  
ochrany přírody a krajiny*

### **Rozdělovník:**

PONTEX, spol. s r.o., Bezová 1658, 147 14 Praha 4  
Obec Libiš, Mělnická 579, 277 11 Libiš  
Obec Tišice, Marie Podvalové 334, 277 15 Tišice



**Krajský úřad Středočeského kraje**

ODBOR ŽIVOTNÍHO PROSTŘEDÍ A ZEMĚDĚLSTVÍ

**V Praze dne:** 16. 10. 2017 Dle rozdělovníku  
**Číslo jednací:** 114128/2017/KUSK  
**Spisová značka:** SZ-114128/2017/KUSK/3  
**Vyřizuje:** Maxa l. 406  
**Značka:** OŽP/Maxa

**Věc:** Výjimka ze zákazů na území přírodní rezervace Úpor – Černínovsko a vydání předchozího souhlasu orgánu ochrany přírody k činnostem a zásahům vymezeným bližšími ochrannými podmínkami přírodní rezervace Úpor – Černínovsko

## R o z h o d n u t í

Krajský úřad Středočeského kraje, odbor životního prostředí a zemědělství (dále jen krajský úřad) kompetentní podle ust. § 77a odst. 4 písm. h) a j) zákona č. 114/1992 Sb., o ochraně přírody a krajiny, ve znění pozdějších předpisů (dále jen zákon č. 114/1992 Sb.), v souladu s ust. § 29 odst. 1) zákona č. 129/2000 Sb., o krajích, ve znění pozdějších předpisů a na základě žádosti Středočeského kraje, Zborovská 11, 150 21 Praha 5, IČ:70891095 zastoupeného na základě plné moci společností PONTEX, spol. s r.o., Bezová 1658, 147 14 Praha 4, IČ: 40763439 a správního řízení vedeného podle zákona č. 500/2004 Sb., správní řád, ve znění pozdějších předpisů (dále jen správní řád),

**a) uděluje výjimku,**

podle § 43 odst. 3) zákona č. 114/1992 Sb., ze zákazů ve zvláště chráněném území – PR Úpor-Černínovsko, uvedených v § 34 odst. 1) zákona č. 114/1992 Sb., konkrétně ze zákazu uvedených pod písm.

c) povolovat a umisťovat nové stavby,

f) měnit dochované přírodní prostředí v rozporu s bližšími podmínkami ochrany přírodní rezervace.

**b) vydává předchozí souhlas,**

k činnostem a zásahům vymezeným bližšími ochrannými podmínkami zvláště chráněného území Úpor –Černínovsko podle § 44 odst. 3) zákona č. 114/1992 Sb., uvedených v nařízení

Středočeského kraje č. 10/2014 ze dne 31. 3. 2014 o zřízení přírodní rezervace Úpor – Černínovsko, konkrétně k

- a) vjíždění do zvláště chráněného území,
- b) provádění terénních úprav,
- c) provádění změn kultury pozemků a způsobu jejich využití,
- r) umístování staveb.

Výjimka je povolena a předchozí souhlas je udělen k realizaci stezky pro cyklistickou dopravu podél řeky Labe v úseku Kostelec nad Labem – Tuhaň o délce 10,31 km dle předložené dokumentace „Labská cyklostezka, úsek Kostelec n. L. – Mělník, úsek Kostelec n. L. - Tuhaň“ (Ing. Martin Neudert, 7/2017). Jedná se o vybudování stezky pro cyklistickou dopravu podél řeky Labe v úseku Kostelec nad Labem – Tuhaň o délce 10,31 km, která v k.ú. Libiš a Tišice zasahuje i na území PR Úpor - Černínovsko. Cyklostezka bude vedena po stávající cestě podél břehové čáry Labe.

Výjimka je udělena na období let 2017 - 2020.

## O d ů v o d n ě n í

Krajský úřad, obdržel dne 18. 9. 2017 žádost Středočeského kraje, Zborovská 11, 150 21 Praha 5, IČ:70891095 zastoupeného na základě plné moci společností PONTEX, spol. s r.o., Bezová 1658, 147 14 Praha 4, IČ: 40763439, o udělení výjimky ze základních ochranných podmínek přírodní rezervace (dále jen PR) Úpor – Černínovsko a žádost o vydání předchozího souhlasu orgánu ochrany přírody k činnostem a zásahům vymezeným bližšími ochrannými podmínkami PR Úpor – Černínovsko na akci „Labská cyklostezka, úsek Kostelec n. L. – Mělník, úsek Kostelec n. L. - Tuhaň“, která v k.ú. Libiš a Tišice zasahuje i na území PR Úpor - Černínovsko. Dnem doručení žádosti na Krajský úřad, 18. 9. 2017, bylo zahájeno správní řízení v dané věci. Krajský úřad vyrozuměl spolky, které požádaly o informace o zahajovaných správních řízeních v těchto věcech. Ve stanovené lhůtě osmi dnů svou účast ve správním řízení neoznámil žádný spolek. Zároveň ve stanovené době nikdo nevyužil možnost vyjádřit se před vydáním rozhodnutí k podkladům rozhodnutí. Podklady pro vydání rozhodnutí tvořily dokumenty dodané žadatelem, poznatky získané při návštěvách lokality v rámci kontrol území a podklady pořizované Krajským úřadem Středočeského kraje v rámci péče o přírodní rezervaci Úpor-Černínovsko (plán péče). Zároveň se plánovaná stavba částečně nachází v evropsky významné lokalitě CZ0210186 Úpor-Černínovsko, kde je předmět ochrany totožný jako v případě přírodní rezervace. K záměru také pod č.j. 162852/2008/KUSK vydal orgán ochrany přírody stanovisko dle § 45i odst. 1 zákona č. 114/1992 Sb., s tím , že byl vyloučen významný vliv záměru samostatně nebo ve spojení s jinými koncepcemi nebo záměry na příznivý stav předmětu ochrany nebo celistvost

evropsky významných lokalit nebo ptačích oblastí stanovených příslušnými vládními nařízeními.

PR Úpor-Černínovsko byla vyhlášena nařízením Středočeského kraje č. 10/2014 ze dne 31. 3. 2014 k ochraně řady stanovišť jako jsou „Přirozené eutrofní vodní nádrže s vegetací typu Magnopotamion nebo Hydrocharition; bahnité břehy řek s vegetací svazů Chenopodion rubri p.p. a Bidention p.p.; vlhkomilná vysokobylinná lemová společenstva nížin a horského až alpského stupně; nivní louky říčních údolí svazu Cnidion dubii; extenzivní sečené louky nížin až podhůří; pionýrská vegetace silikátových skal; smíšené jasanovo-olšové lužní lesy temperátní a boreální Evropy; smíšené lužní lesy s dubem letním, jilmem vazem, jilmem habrolistým, jasanem ztepilým nebo jasanem úzkolistým podél velkých řek atlantské a středoevropské provincie“ a k ochraně řady vzácných a zvláště chráněných druhů rostlin a živočichů. Výjimky ze zákazů ve zvláště chráněných územích lze povolit v případě, kdy jiný veřejný zájem převažuje nad zájmem ochrany přírody, nebo v zájmu ochrany přírody, nebo tehdy, pokud povolovaná činnost významně neovlivní zachování stavu předmětu ochrany zvláště chráněného území. Krajský úřad posoudil podanou žádost ve smyslu splnění podmínek, kdy lze udělit výjimku. Po prostudování dostupných podkladů je patrné, že projednávaný záměr se nachází na samotném okraji zvláště chráněného území a zasahuje do něj pouze částečně. Navíc se v této části zvláště chráněného území nachází nepřirodní biotopy, které nemají z pohledu ochrany přírody tak velký význam. Dle názoru orgánu ochrany přírody lze považovat cyklostezku vedenou po stávající cestě a nacházející se na samém okraji zvláště chráněného území za stavbu, která neovlivní zachování stavu předmětu ochrany zvláště chráněného území.

Dále je tato stavba vázána na udělení souhlasu dle bližších ochranných podmínek, bez kterého by nebylo možno záměr realizovat. Důvodem pro formulaci bližších ochranných podmínek v rámci vyhlášení zvláště chráněného území byla zejména ochrana předmětu ochrany PR Úpor-Černínovsko. Vlivem realizace záměru na předmět ochrany zvláště chráněného území se orgán ochrany přírody zabýval již v rámci udělení výjimky ze zákazů ve zvláště chráněných územích a závěr je v tomto případě totožný. To znamená, že záměr nemá významný negativní vliv na předmět ochrany a jsou tak splněny podmínky pro udělení souhlasu k realizaci stavby cyklostezky.

Krajský úřad jako orgán ochrany přírody a krajiny příslušný podle § 77a zákona č. 114/1992 Sb., souhlasí s realizací výše uvedeného záměru vybudování cyklostezky podél toku Labe dle předložené dokumentace. Uvedená činnost není v rozporu s plánem péče o lokalitu, byly splněny podmínky pro udělení výjimky ze zákazů ve zvláště chráněných územích a také pro udělení souhlasu dle bližších ochranných podmínek zvláště chráněného území.

**P o u č e n í o o d v o l á n í**

Proti tomuto rozhodnutí se lze odvolat do 15-ti dnů ode dne jeho oznámení k Ministerstvu životního prostředí v Praze, podáním na Krajský úřad Středočeského kraje, odbor životního prostředí a zemědělství.

“otisk úředního razítka“

*Ing. Michal Maxa, Ph.D.*  
*referent oddělení*  
*ochrany přírody a krajiny*

**Rozdělovník:**

PONTEX, spol. s r.o., Bezová 1658, 147 14 Praha 4

Obec Libiš, Mělnická 579, 277 11 Libiš

Obec Tišice, Marie Podvalové 334, 277 15 Tišice

**Krajský úřad Středočeského kraje**

ODBOR ŽIVOTNÍHO PROSTŘEDÍ A ZEMĚDĚLSTVÍ

**Praha:** 16. 12. 2019 Pontex, spol. s r.o.  
**Číslo jednací:** 146048/2019/KUSK Bezová 1658  
**Spisová značka:** SZ\_146048/2019/KUSK/2 147 14 Praha 4  
**Vyřizuje:** Mgr. Robert Pepperný / I. 931  
**Značka:** OŽP/RP

**Stanovisko orgánu ochrany přírody dle § 45i zákona č. 114/1992 Sb., o ochraně přírody a krajiny, ve znění pozdějších předpisů, k možnému vlivu záměru „LABSKÁ CYKLOSTEZKA Kostelec n. L. – Mělník, úsek 1.1 Kostelec n. L. – Tuhaň“ na evropsky významné lokality a ptačí oblasti**

Krajský úřad Středočeského kraje, Odbor životního prostředí a zemědělství (dále jen „Krajský úřad“), obdržel dne 7. 11. 2019 Vaši žádost o stanovisko k záměru „LABSKÁ CYKLOSTEZKA Kostelec n. L. – Mělník, úsek 1.1 Kostelec n. L. – Tuhaň“ z hlediska vlivu na evropsky významné lokality a ptačí oblasti. Záměr je lokalizován v k.ú. Rudeč, Kozly u Tišic, Jiřice u Kostelce n. L., Lobkovice, Mlékojedy, Tišice, Libiš.

Jako orgán ochrany přírody příslušný podle ustanovení § 77a odst. 4 písm. n) zákona č. 114/1992 Sb., ve znění pozdějších předpisů, sdělujeme, že v souladu s ustanovením § 45i odst. 1 citovaného zákona **lze vyloučit významný vliv** předloženého záměru samostatně i ve spojení s jinými záměry nebo koncepcemi na předmět ochrany nebo celistvost evropsky významných lokalit nebo ptačích oblastí stanovených příslušnými vládními nařízeními, které spadají do kompetence Krajského úřadu.

Odůvodnění:

Předmětem záměru je podle předložené projektové dokumentace výstavba části cyklostezky podél Labe v úseku v délce 10.310 km propojující katastrální území Kostelec n. L. až Tuhaň. Cyklostezka je vedena po stávající cestě, která je vedena podél (pravé) břehové čáry Labe, o různé kvalitě povrchu v jednotlivých úsecích (kámen zpevnění, ujetá hlína, kámen do betonu aj.). V rámci projektu budou vozovky na cyklostezce sjednoceny a vytvořen souvislý kryt vozovky.

Krajský úřad se při posuzování zaměřil zejména na skutečnost, že záměr zasahuje do dvou území soustavy Natura 2000 v působnosti Krajského úřadu – jedná se o evropsky významné lokality (EVL): CZ0210152 Polabí u Kostelce s předměty ochrany deseti typy Evropských stanovišť a CZ0210186 Úpor – Černínovsko s předměty ochrany šesti typy evropských

stanovišť. Případné negativní ovlivnění v průběhu výstavby a provozu záměru by mohlo nastat v souvislosti se zásahy do lužních společenstev tvořících předměty ochrany EVL. Vzhledem k umístění a stavebnímu rozsahu záměru – cyklostezky vedené v trase již stávajících částečně zpevněných komunikací procházejících předmětnými lokalitami, ve vztahu k navrženým organizačním a technickým opatřením vedoucím k minimalizaci nepříznivých vlivů záměru do okolních biotopů, však nelze dotčení výše uvedených ani jiných evropsky významných lokalit nebo ptačích oblastí v působnosti Krajského úřadu předpokládat. Orgán ochrany přírody proto vydal stanovisko ve smyslu výše uvedeného výroku.

Ing. Josef Keřka, Ph.D.  
vedoucí odboru životního prostředí  
a zemědělství

v z. Mgr. Pavel Vaňhát  
vedoucí oddělení ochrany přírody a  
krajiny



# MĚSTSKÝ ÚŘAD NERATOVICE

odbor životního prostředí

ul. Kojetická 1028

277 11 NERATOVICE

03

PONTEX s.r.o.  
Bezová 1658  
147 14 Praha 4

DOPIS ZN.. /ZE DNE Čj. MěÚN/74616/2017  
25. 08. 2017 SZ. MěÚN/69209/2017/04

VYŘIZUJE / LINKA NERATOVICE DNE  
M. Wasserbauerová/336 14. 09. 2017  
Bc. Tichota/339  
Ing. Čermáková/313

**VĚC: Souhrnné vyjádření odboru životního prostředí k záměru „Labská cyklostezka Kostelec n. L. - Mělník, úsek 1.1 Kostelec n. L. - Tuhaň“**

Městský úřad Neratovice, odbor životního prostředí obdržel dne 25. 08. 2017 od společnosti PONTEX spol. s r.o., IČ: 40763439, sídlem Bezová 1658, 147 14 Praha 4, žádost o souhrnné vyjádření k záměru „Labská cyklostezka Kostelec n. L. - Mělník, úsek 1.1 Kostelec n. L. - Tuhaň“.

**Investor: Středočeský kraj, Zborovská 11, 150 21 Praha 5.**

**Popis stavby:**

Předmětem stavby je cyklistická trasa podél řeky Labe, která je definována jako jedna z hlavních páteřních tras Středočeského kraje. Předkládaná dokumentace řeší její úsek v délce 10,310 km propojující katastrální území Kostelec n. L. až Tuhaň.

Cyklistická trasa je trasou určenou pro nejširší veřejnost, mezinárodní turistiku i běžné dojíždění za denními cíly. Stavba bude využívána převážně pro dopravu cyklistů a pěších, ale bude sloužit také jako „potahová“ cesta využívaná Povodím Labe.

**K žádosti bylo doloženo:**

Projektová dokumentace (PONTEX spol. s r.o., Bezová 1658, 147 14 Praha 4)

**K předloženému návrhu vydává odbor životního prostředí Městského úřadu Neratovice následující souhrnné vyjádření:**

**1) Vyjádření dle zák. č. 254/2001 Sb., o vodách a o změně některých zákonů (vodní zákon), ve znění pozdějších předpisů (dále jen „zákon“):**

Městský úřad, odbor životního prostředí, vodoprávní úřad k uvedené žádosti sděluje, že stavbou dotčené pozemky se nacházejí v záplavovém území, investor zajistí stanovisko

tel.: 315 650 336

email: michaela.wasserbauerova@neratovice.cz

správce povodí k uvedenému záměru a poté požádá vodoprávní úřad o udělení souhlasu dle § 17 zák. č. 254/2001 Sb., vodní zákon.

Formulář žádosti je ke stažení na webových stránkách města Neratovice:

<http://www.neratovice.cz/usek-vodniho-hospodarstvi/ms-27368/p1=11695>. Nezbytnou přílohou této žádosti je stanovisko správce povodí.

Pro dané činnosti, pokud budou splňovat zákonné podmínky dle ustanovení § 39 odst. 2 písm.

a) zák. č. 254/2001 Sb., je nutné vypracovat, projednat a nechat schválit plán opatření pro případy havárie (dále jen „havarijní plán“) z předložené dokumentace toto není v této fázi patrné.

## **2) Vyjádření z hlediska zákona č. 114/1992 Sb., o ochraně přírody a krajiny ve znění pozdějších předpisů (dále jen „zákon“):**

Městský úřad Neratovice, odbor životního prostředí jako orgán ochrany přírody a krajiny sděluje, že k výše uvedenému záměru sděluje následující:

- 1) K předmětnému záměru již byly vydány následující dokumenty:
  - souhrnné vyjádření č. j. MěÚN/31685/2011 ze dne 8. 7. 2011 (vyjádření orgánu ochrany přírody pod bodem 1)
  - závazné stanovisko č. j. MěÚN/43660/2012 ze dne 7. 12. 2012
  - tyto dokumenty jsou i nadále v platnosti včetně podmínek z nich vyplývajících
- 2) Veškerá záměrem dotčená zeleň bude zaměřena a zakreslena do plánu (včetně zeleně určené k odstranění a zeleně určené k ochraně před stavební činností), který bude součástí projektu pro stavební řízení a součástí projektové dokumentace předávané zhotoviteli.
- 3) Textová část dokumentace bude doplněna o soupis zeleně určené k odstranění (druh, velikostní charakteristika, atd.) a dále soupis dřevin, které budou chráněny v souladu s ČSN a arboristickým standardem během všech prací probíhajících v jejich blízkosti.
- 4) Projektová dokumentace bude doplněna o plán výsadeb zeleně (náhradní výsadby za dřeviny povolené k pokácení, kompenzační výsadby atd.) včetně textové části – bude součástí dokumentace pro stavební řízení.
- 5) Veškeré výsadby budou realizovány před kolaudací stavby.
- 6) Deponie či mezideponie zeminy či materiálu apod. nebudou zřizovány na plochách zeleně.
- 7) Při provádění všech prací souvisejících se záměrem musí být dodržena ustanovení ČSN 83 9061 Technologie vegetačních úprav v krajině - Ochrana stromů, porostů a ploch pro vegetaci při stavebních činnostech a realizace záměru musí být v souladu se standardem AOPK ČR SPPKA01 002:2017 Ochrana stromů při stavební činnosti.
- 8) V kořenové zóně dřevin budou výkopové práce prováděny pouze ručně a nesmí dojít k poškození kořenového systému.
- 9) Ochrana zeleně před poškozením musí být provedena před započítím prací a udržována během celé realizace záměru.
- 10) S ohledem na rozsah akce a lokalitu upozorňuje na nutnost dodržet obecnou druhovou ochranu organismů, ochranu ptactva atd.
- 11) Během realizace záměru bude stanoven odborný dozor v souladu se standardem SPPKA01 002:2017, jméno a kontaktní údaje budou odboru životního prostředí



- předány min. 10 dní před zahájením prací.
- 12) Kácení dřevin musí být v souladu s §8 odst. 1 zákona (upozorňujeme, že na dřeviny v lokalitě významného krajinného prvku či u dřevin, které jsou součástí stromořadí, je třeba povolení (formou rozhodnutí) ke kácení vždy bez ohledu na jejich velikost.
- 13) Záměr se dotýká PP Polabí u Kostelce a PR Úpor - Černínovsko Jedná se o území zvýšeného zájmu ochrany přírody. Kompetentním orgánem státní správy v daném území je Krajský úřad Středočeského kraje. Žadatel je povinen zajistit si stanovisko k tomu to záměru od tohoto orgánu.
- 14) Trasa cyklostezky prochází ochranným pásmem památných stromů – topoly černé v k. ú. Kozly u Tišic č. ev. 103887/1-4. Jakékoli práce probíhající v jejich blízkosti (ve vymezeném ochranném pásmu) mohou být prováděny pouze s pravomocnou výjimkou či souhlasem orgánu ochrany přírody (rozhodnutí vydané ve správním řízení). Žadatel je povinen zajistit si toto rozhodnutí před započítím prací. Příslušným správním orgánem je Městský úřad Neratovice, odbor životního prostředí.
- 15) S tímto stanoviskem budou seznámeni všichni dodavatelé (realizátoři) příp. subdodavatelé záměru.

#### Odůvodnění:

Lokalita záměru se nachází na plochách (či se jich dotýká) zvýšeného zájmu ochrany přírody – přírodní památka, přírodní rezervace, významný krajinný prvek. Dále prochází v ochranném pásmu památných stromů. S ohledem na tyto skutečnosti je nezbytné zajistit si potřebné souhlasy, povolení či rozhodnutí od kompetentních orgánů. Dále upozorňujeme, že v případě, že by záměr mohl narušit krajinný ráz lokality (změny v krajině, terénní úpravy, likvidace stromořadí či skupin dřevin atd.) je žadatel povinen zažádat orgán ochrany přírody o vydání souhlasu dle § 12 odst. 2 zákona (formulář je na oficiálních internetových stránkách úřadu). Zároveň bude záměrem dotčeno velké množství vzrostlé zeleně. Z tohoto důvodu je nezbytné dodržet veškerá ustanovení ČSN 83 6091 a SPPKA01 002:2017. Dále v dostatečném předstihu řešit případné kácení dřevin (stromy i keřové porosty) v souladu se zákonem, věcně a místně příslušným orgánem ochrany přírody jsou úřady dle katastrálních území.

#### **3) Vyjádření z hlediska zákona č. 185/2001 Sb., o odpadech a o změně některých dalších zákonů (zákon o odpadech):**

Městský úřad Neratovice, odbor životního prostředí jako příslušný orgán odpadového hospodářství ve smyslu ustanovení § 71 písm. k) a § 79 odst. 4 písm. b) zákona o odpadech, nemá k výše uvedenému záměru připomínky za splnění následujících podmínek.

Veškeré produkované odpady budou v místě samém podrobeny vizuální kontrole a v případě potřeby před odvozem nebo předáním vytríděny dle druhů a kategorií. Odpady budou přednostně recyklovány, případně předány k recyklaci. O množství vzniklých odpadů a způsobu nakládání s nimi (včetně případného vyloučení nebezpečných vlastností) bude vyhotovena písemná zpráva. Tato zpráva bude zaslána do 15 dní od ukončení stavebních prací odboru životního prostředí včetně dokladů o předání odpadu – vážní lístek, faktura atd.

V technické zprávě je v kapitole 5.4. uvedeno, že během realizace záměru budou vznikat i nebezpečné odpady a nebezpečné odpady s obsahem azbestu. S nebezpečnými odpady je nezbytné nakládat ve smyslu příslušných ustanovení zákona o odpadech, zejména pak § 16 (obsahem uvedeného paragrafu jsou obecné povinnosti původce při nakládání s odpady) a § 12, odst. 3, 4 zákona o odpadech (Odpady lze předat pouze oprávněné osobě, každý je povinen zjistit, zda osoba, které předává odpady, je k jejich převzetí podle tohoto zákona oprávněna. V případě, že se tato osoba oprávněním neprokáže, nesmí jí být odpad předán). Původce odpadů a oprávněná osoba, která nakládá s odpady obsahujícími azbest, jsou povinni zajistit, aby při tomto nakládání nebyla z odpadů do ovzduší uvolňována azbestová vlákna nebo azbestový prach a nedošlo k rozlití kapalin obsahujících tato vlákna. Odpady obsahující azbestová vlákna nebo azbestový prach lze ukládat pouze na skládky k tomu určené. Odpady musí být upraveny, zabaleny, případně po uložení na skládku okamžitě zakryty.

**4) Další úsek státní správy v působnosti našeho odboru – ochrana ovzduší a ochrana zemědělského půdního fondu není záměrem dotčen.**

**Michaela Wasserbauerová**  
referent odpadového hospodářství  
oprávněná úřední osoba

**Ing., Mgr. Adéla Uhrová**  
referent vodního hospodářství  
oprávněná úřední osoba

**Městský úřad Neratovice**  
odbor životního  
prostředí

**Ing. Michaela Čermáková**  
oprávněná úřední osoba na úseku  
ochrany přírody a krajiny  
vedoucí odboru životního prostředí

**Na vědomí:**

MěÚ Neratovice - stavební odbor (interní poštou)

**KRAJSKÁ HYGIENICKÁ STANICE**  
STŘEDOČESKÉHO KRAJE SE SÍDLEM V PRAZE

Váš dopis čj.: PX3588/2017  
Ze dne: 23.08.2017

Datová schránka  
PONTEX, spol. s r.o.  
Bezová 1658  
147 14 Praha 4

Spis. zn.: S-KHSSC 47979/2017  
Č. j.: KHSSC 47979/2017

Vyřizuje: Hančová  
Tel.: 315 617 068  
E-mail: hok@khsstc-me.cz

Datum: 30.08.2017

**Stanovisko k projektové dokumentaci pro stavební řízení stavby „LABSKÁ CYKLOSTEZKA Kostelec n. L. – Mělník, úsek 1.1 Kostelec n. L. - Tuhaň“ investor: Středočeský kraj se sídlem Zborovská 11, 150 21 Praha 5, IČO 70891095**

Na základě žádosti společnosti PONTEX, spol. s r.o., Bezová 1658, 147 14 Praha 4, IČO: 40763439, která na základě plné moci zastupuje investora Středočeský kraj se sídlem Zborovská 11, 150 21 Praha 5, IČO 70891095, podané dne 28.08.2017, posoudila Krajská hygienická stanice Středočeského kraje se sídlem v Praze předloženou projektovou dokumentaci pro stavební řízení stavby „LABSKÁ CYKLOSTEZKA Kostelec n. L. – Mělník, úsek 1.1 Kostelec n. L. - Tuhaň.

Po posouzení z hlediska požadavků ochrany veřejného zdraví konstatuje Krajská hygienická stanice Středočeského kraje se sídlem v Praze, že předloženou žádostí nejsou dotčeny zájmy chráněné orgány ochrany veřejného zdraví. Z tohoto důvodu orgán ochrany veřejného zdraví není v řízení o předmětné žádosti dotčeným orgánem státní správy a stanovisko ve smyslu § 4 odst. 2 písm. a) zákona č.183/2006 Sb., o územním plánování a stavebním řádu (stavební zákon) proto nevydává.

Předložená dokumentace (vypracoval – Ing. Miloš Novák, PONTEX, spol. s r.o., Bezová 1658, 147 14 Praha 4, datum 07/20217) byla posouzena v souladu s požadavky platné legislativy v oblasti ochrany veřejného zdraví.

PD není součástí zásilky, v případě zájmu si ji můžete vyzvednout na podatelně územního pracoviště Mělník, Pražská 391, 276 01 Mělník. Pokud nebude vyzvednuta v termínu do 4 měsíců od obdržení tohoto stanoviska, bude skartována

Ing. Šárka Hatašová  
ved. odd hygieny obecné a komunální pro okres Mělník

Rozdělovník  
Adresát - datová schránka  
KHS – ÚP Mělník, HOK

# ČR – Hasičský záchranný sbor Středočeského kraje územní odbor Mělník

Adresa: Bezručova 3341, 276 01 Mělník

Tel.: 950 895 111

Fax: 950 895 108

E-mail: spisovna.me@sck.izscr.cz

Ev. č. ME - 826 - 2/2017/PD

Mělník 29. 9. 2017

Počet listů: 1

Příloha: 1/PD

Pontex, spol. s r.o.  
Bezová 1658/1  
147 14 Praha 4

## Závazné stanovisko dotčeného orgánu na úseku požární ochrany

(Vyřizuje: mjr. Ing. Jiří Čížek, tel.: 950 895 131, e-mail: jiri.cizek@sck.izscr.cz)

- Místo stavby** : Pravý břeh řeky Labe v úseku Kostelec n.L.- k.ú. Tuhaň /k. ú. 670189 Rudeč, k. ú. 767352 Kozly u Tišic, k. ú. 661031 Jiřice u Kostelce nad Labem, k. ú. 703664 Lobkovice, k. ú. 703672 Mlékojedy u Neratovic, k. ú. 767361 Tišice, k.ú. 703621 Libiš /
- Název stavby** : Labská cyklostezka Kostelec n.L. - Mělník, Úsek 1.1 Kostelec n.L. - Tuhaň
- Stavebník** : Středočeský kraj, Zborovská 11, 150 21 Praha 5
- Předložená dokumentace** : Dokumentace pro stavební povolení

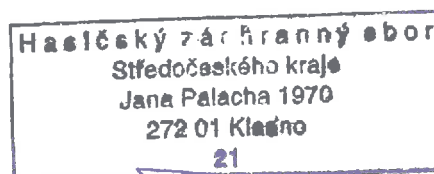
Hasičský záchranný sbor Středočeského kraje jako dotčený orgán dle ustanovení § 26 odst. 2 písm. b) a ustanovení § 31 odst. 1 písm. b) zákona č. 133/1985 Sb., o požární ochraně, ve znění pozdějších předpisů (dále jen „zákon o PO“), posoudil výše uvedenou dokumentaci **předloženou dne: 28. 8. 2017** a k této vydává v souladu s ustanovením § 31 odst. 4 zákona o PO a dále dle ustanovení § 149 odst. 1 zákona č. 500/2004 Sb., správního řádu ve znění pozdějších předpisů

**souhlasné závazné stanovisko.**

## **Poučení**

K případným změnám proti posouzené projektové dokumentaci je třeba vyžádat si nové závazné stanovisko z hlediska požární ochrany.

Proti obsahu závazného stanoviska nelze podat samostatné odvolání. Odvolání lze podat prostřednictvím správního orgánu, který vydal rozhodnutí ve věci, která je předmětem řízení, a to ve lhůtě stanovené v příslušném rozhodnutí.



plk. Ing. Jan Pitner  
ředitel územního odboru  
rada

TELEFON 495 088 111  
FAX 495 407 452  
E-MAIL labe@pla.cz  
IČ 70890005  
DIČ CZ70890005  
Bankovní spojení: ČSOB Hradec Králové  
č.ú. 103914702/0300  
IBAN CZ610300000000103914702  
Obchodní rejstřík: spis. zn. A. 9473 vedená  
u Krajského soudu v HK

Pontex, spol. s r. o.  
Bezová 1658  
147 14 PRAHA 4

VÁŠ DOPIS Č.J. / ZE DNE  
PX3588/2017 / 23.8.2017

ČÍSLO JEDNACÍ  
TPČ/Di/17/36882

VYŘIZUJE/LINKA  
Ing. Divecká/719  
diveckar@pla.cz

HRADEC KRÁLOVÉ  
16.10.2017

### Cyklostezka Kostelec n. L. - Tuhaň

Dne 25. 8. 2017 jsme obdrželi Vaši žádost o vyjádření k řešení úseku cyklostezky Kostelec n. L. – Tuhaň. K žádosti byla přiložena část dokumentace pro stavební povolení na stavbu komunikace umístěné na pravém břehu Labe v úseku ř. km 846,9 až 856,9 (resp. fakticky jen po ř. km 856,6, protože zbývající úsek využívá stávající komunikaci bez stavebních úprav), v č. h. p. 1-05-04-0560, 1-05-04-0360, 1-05-04-0340. Stavba je lokalizována v k. ú. Libiš, k. ú. Tišice, k. ú. Mlékojedy u Neratovic, k. ú. Lobkovice, k. ú. Jiříce u Kostelce nad Labem, k. ú. Kozly u Tišic a v k. ú. Rudeč, převážně na pozemcích státu, s nimiž má právo hospodařit Povodí Labe, státní podnik. Stavba je umístěna v záplavovém území Q5 a ve vyhlášené aktivní zóně záplavového území.

**Z hlediska správce povodí** konstatujeme, že vzhledem k charakteru a rozsahu je záměr možný.

**Z hlediska zájmů daných § 23a vodního zákona, platným Národním plánem povodí Labe a Plánem dílčího povodí Horního a středního Labe** je předmětný záměr možný, protože lze předpokládat, že realizací záměru nedojde ke zhoršení stavu záměrem dotčeného vodního útvaru, a že záměr nebude mít za následek nedosažení dobrého stavu dotčeného vodního útvaru.

**Z hlediska dalších zájmů sledovaných vodním zákonem** souhlasíme za podmínky, že záměr bude předložen k vyjádření příslušnému vodoprávnímu úřadu. Ke stavbě musí být zpracován povodňový plán jak po dobu výstavby, tak pro následný provoz cyklostezky.

**Z hlediska správce vodního toku a vodní cesty Labe** s umístěním stavby souhlasíme za předpokladu splnění následujících podmínek:


1. Stavba bude povolena a realizována s dopravním omezením značkou B11 a dodatkové tabulky „Neplatí pro Povodí Labe“.
2. Konstrukce vozovky musí umožňovat občasný pojezd vozidel správce toku včetně těžké mechanizace (20 t).
3. V úsecích vedených okolo náplavek nesmí příčný profil (výškové řešení) stavby vést k omezení přístupu do koryta vodního toku, tzn. cca v km 0,8 a 4,7 by konstrukce měla být plynule napojena na navazující terén a nesmí mít v příčném profilu zejména ostré zlomy a vystupující obrubníky.
4. Fakticky jde o umístění nové stavby na stávající stavbě úpravy vodního toku Labe, protože břehové pozemky Labe jsou opevněny kamennou dlažbou včetně potahové stezky. Stávající opevnění potahové stezky, které je ukryto pod vrstvou nánosů bude moci být využito jako konstrukční prvek. S navrženou úpravou kamenné dlažby (zapuštěním) souhlasíme.
5. Upozorňujeme na rozpor mezi textovou částí a vzorovým příčným profilem ohledně odsazení okraje cyklostezky od břehové hrany. Požadujeme cyklostezku odsadit min. 0,5 m od břehové hrany odpovídající hraně opevnění břehu, nikoli od břehové linie odpovídající nánosů.
6. Výstavbou nesmí dojít k negativnímu ovlivnění odtokových poměrů.

7. V rámci akce nesmí dojít k odstranění a narušení stávajícího opevnění břehu, ani žádných zařízení vodní cesty (vázací prvky, plavební značení, aj.). Plavební značení a vázací prvky, které budou v kolizi s uvažovaným záměrem, lze po předchozím projednání přemístit. Nové provedení musí odpovídat typovým projektům ŘVC. Jakékoliv zásahy do staveb a zařízení musí být s námi v rámci další přípravy předem projednány, přemístění vybavení vodní cesty odsouhlaseno a obsaženo v dalším stupni projektové dokumentace, která nám bude předložena k odsouhlasení. Kontaktní osobou v úseku km 0,0 až 8,3 je p. Brandová (tel. 606626728) a v úseku cyklostezky od km 8,3 až 10,3 je kontaktní osobou ing. Landa (tel. 602837210).
8. S ohledem na délku souběhu s vodním tokem, charakter využití a šířku komunikace 3 m doporučujeme doplnit v delších úsecích i výhybny pro zlepšení podmínek následného provozu.
9. Komunikace je umístěna pod úrovní hladiny Q<sub>5</sub> a v aktivní zóně záplavového území. Proto nesmí být v průběhu stavby materiál a případný výkopek skladován na místě, ale okamžitě odvážen mimo záplavové území. Pro stavbu bude zpracován povodňový plán.
10. Také pro následný provoz komunikace musí být zpracován povodňový plán, který musí vymezovat uzavírku komunikace v případě povodně (v souladu s povodňovými plány obcí).
11. Zařízení staveniště musí být umístěno mimo aktivní zónu.
12. V rámci výstavby dojde ke kácení a dalším zásahům do trvalých porostů, resp. do doprovodného břehového porostu. Dřevní hmota z pokácených stromů z pozemků v majetku ČR s právem hospodařit Povodí Labe nám bude protokolárně předána, případně finančně kompenzována. Pokud bude v souvislosti s kácením nařízena náhradní výsadba, nebude umísťována na pozemcích Povodí Labe.
13. Provozovatel komunikace bude zajišťovat potřebnou údržbu komunikace i doprovodné zeleně a porostů.
14. Případné změny k projednání a odsouhlasení další stupeň dokumentace stavby, a to již ve fázi přípravy, aby mohly být včas zapracovány technické připomínky. Kontaktní osobou je ing. Landa.
15. Vzhledem k tomu, že stezka má vliv na dopravně významnou plavební cestu, je třeba i vyjádření plavebního úřadu (pobočka Státní plavební správy v Praze), zejména k zásahům do vybavení vodní cesty (plavebního značení).

**Z hlediska majetkoprávních vztahů** sdělujeme, že se akce dotýká majetku státu, ke kterému vykonává právo vlastníka Povodí Labe, státní podnik, a to pozemků uvedených v příloze F3 Pozemkový elaborát. Z tohoto důvodu bude účastníkem správních řízení vedených k tomuto záměru podle stavebního zákona. Před zahájením řízení je třeba v dostatečném předstihu projednat postup majetkoprávního vypořádání s p. Schovancovou (závod Roudnice nad Labem, pracoviště Pardubice). Dotčené pozemky zůstanou v majetku České republiky s právem hospodařit pro Povodí Labe, státní podnik. Vztah k dotčeným pozemkům bude upraven smlouvou nájemní po dobu výstavby a smlouvou budoucí o věcném břemení, které připravíme na základě samostatné žádosti obsahující potřebné údaje a v níž je třeba uvést odkaz na značku tohoto stanoviska.

Platnost tohoto stanoviska je stanovena na **2 roky** od data jeho vydání, pokud v této době nebude využito pro vydání platného rozhodnutí nebo jiného opatření stavebního, vodoprávního a plavebního úřadu, pro které je podkladem. V této věci je za Povodí Labe, státní podnik je v dalších stupních řízení oprávněna jednat jeho organizační jednotka Povodí Labe, státní podnik - závod Roudnice nad Labem.

Místem pro doručování důležitých písemností, zejména rozhodnutí, zůstává Povodí Labe, státní podnik, Váta Nejedlého 951, 500 03 Hradec Králové.

  
Ing. Pavel Svatoš  
vedoucí odboru  
technicko provozní činnosti

**Příloha**  
vrácení dokumentace

**Na vědomí**  
Povodí Labe - závod 3

<b>PONTEX s.r.o.</b>	
Bezová 1658 147 14 PRAHA 4	
Došlo:	23 -10- 2017
Č.j.:	4512 / 2014
Přílohy:	2
K vyřízení:	PHr (DT0)
Rozdělil: .....	

TELEFON 495 088 111  
E-MAIL labe@pla.cz  
IČO 70890005  
DIČ CZ70890005  
IDDS dbyt8g2  
Obchodní rejstřík vedený u KS v Hradci Králové,  
oddíl A, vložka 9473

Pontex, spol. s r. o.  
Bezová 1658  
147 14 PRAHA 4

VÁŠ DOPIS Č.J. / ZE DNE  
PX5816/2019/DTO /  
1.10.2019

ČÍSLO JEDNACÍ  
PLa/Di/2019/043872

VYŘIZUJE/LINKA  
Ing. Divecká /719  
diveckar@pla.cz

HRADEC KRÁLOVÉ  
10. 12. 2019

## **Cyklostezka Kostelec n. L. - Tuhaň – prodloužení stanoviska**

K Vaší žádosti o opětovné vyjádření k dokumentaci pro stavební povolení k cyklostezce podél pravého břehu Labe v úseku ř. km 846,9 až 856,9, k níž jsme se vyjadřovali naším dopisem č.j. TPČ/Di/17/36882 ze dne 16.10.2017, sdělujeme, že s ohledem na to, že nedošlo k žádné podstatné změně podmínek, pak naše původní vyjádření zůstává v platnosti, resp. prodlužujeme jeho platnost o další 2 roky.

Ing. Pavel Křivka, Ph.D.  
vedoucí odboru  
technickoprovozní činnosti

**Na vědomí**  
Povodí Labe, závod





LESY ČESKÉ REPUBLIKY, s. p., LESNÍ SPRÁVA MĚLNÍK

Kokořínská 2021/4, 276 01 Mělník, tel. +420 956176111, fax +420 315626127, ls176@lesy-cr.cz, ID: DS: e8jofsh

Pontex, spol. s r.o.

Ing. Miloš Novák

Bezová 1658

Praha 4

1 4 7 1 4

PONTEX s.r.o.

Bezová 1658

147 14 PRAHA 4

Došlo: 01-09-2017

Č.j.: 3736/2017

Přílohy: 8

K vyřízení: Dhr

Rozdělil: .....

VÁŠ DOPIS ZN.

ČÍSLO JEDNACÍ

SPISOVÁ ZNAČKA

DATUM

LCR176/001229/2017

188.5.

12. 6. 2017

VYŘIZUJE

TELEFON

GSM

FAX

E-MAIL

Černý

956176106

725 257 874

315626127

robert.cerny@lesy-cr.cz

**Věc : Labská cyklostezka, úsek 1.1. Kostelec n/L-Tuhaň - stavba na částech lesních pozemků v k. ú. Tišice, Mlékojedy u Neratovic, Jiřice u Kostelce nad Labem, Kozly u Tišic a Rudeč.**

Z hlediska subjektu s právem hospodařit k lesním pozemkům a dalším pozemkům p. č. 400/2 v k. ú. Tišice, p. č. 94 a 780/21 v k. ú. Mlékojedy u Neratovic, p. č. 111/2 v k. ú. Jiřice u Kostelce nad Labem, p. č. 828/2, 222/1, 303/10, 219/2, 829/2, 173/1, 303/7 v k. ú. Kozly u Tišic a p. č. 112/1 a 325/11 v k. ú. Rudeč nemáme námitek proti realizaci shora uvedené stavby pod názvem: Labská cyklostezka, úsek 1.1. Kostelec n/L – Tuhaň, situované mj. na částech uvedených lesních pozemků a dalších pozemků v právu hospodařit LČR, s. p., a dále souhlasíme s trvalým odnětím stavbou přímo dotčených částí shora uvedených lesních pozemků z PUPFL a se změnou příslušného ÚR podle předložené projektové dokumentace z měsíce 06/2017, zakázka č: 12 08700, za předpokladu dodržení následujících podmínek.

- plochy záborů lesních pozemků dotčené stavbou Labské cyklostezky budou, před zahájením vlastní výstavby, trvale odňaty z plnění funkcí lesa.
- ve smyslu § 16, odst. 1, zákona č. 289/1995 Sb. požádáte příslušný orgán státní správy lesů o vydání rozhodnutí o trvalém odnětí stavbou přímo dotčených částí lesních pozemků z PUPFL
- zajistíte a současně předložíte na LS Mělník komplexní výpočet náhrad škod na částech lesních pozemků a lesních porostů souvisejících s jejich trvalým odnětím
- plochy záborů trvalého odnětí a plochy záborů ostatních pozemků dotčených předmětnou stavbou budou geometricky zaměřeny a v terénu zřetelně stabilizovány
- s průběhem hranice ploch záborů trvalého odnětí a dalších záborů ostatních dotčených pozemků bude seznámen revírník p. Hanousek, tel. 725 257 883
- nedojde k žádnému jinému dotčení lesních pozemků a dalších ostatních pozemků vyjma výše uvedené stavby
- stavbou nedojde k dotčení či poškození okolních lesních pozemků a lesních porostů mimo zábory nebo k omezení přístupu a hospodaření v porostech
- stavbou dotčené pozemky nebudou sloužit ke skládce zeminy, stavebního materiálu, odpadu nebo jako plocha k umístění provizorních staveb

Lesy České republiky, s.p., se sídlem Přemyslova 1106/19, Nový Hradec Králové, Hradec Králové, PSČ 500 08

Spisová značka AXII 540 vedená u rejstříkového soudu v Hradci Králové, IČ: 42196451, DIČ: CZ42196451

Lesy České republiky, s.p., jsou držitelem osvědčení o účasti v certifikaci lesů, loga PEFC (08-2101/0001) a certifikátu C-o-C.



Státní podnik Lesy České republiky, s.p., zachovává nulovou toleranci k jakémukoli nelegálnímu jednání a dodržuje maximální transparentnost, legalitu a etiku. Součástí firemní kultury státního podniku Lesy České republiky, s.p., je Criminal compliance program (viz www.lesy-cr.cz), který stanoví zásady a pravidla jednání zaměstnanců či jiných osob jednajících za státní podnik Lesy České republiky, s.p. (dále jen „zaměstnanec“). Každý zaměstnanec má povinnost oznámit jakékoli podezřelý či nelegální jednání. V jakémkoli případě, kdy je jednání zaměstnance v rozporu s Criminal compliance programem, nelze je považovat za jednání v rámci nebo v zájmu státního podniku Lesy České republiky, s.p. Takové jednání je možné oznámit a to i anonymně způsoby uvedenými na webových stránkách.





**LESY ČESKÉ REPUBLIKY, S. P., LESNÍ SPRÁVA MĚLNÍK**

Kokořínská 2021/4, 276 01 Mělník, tel. +420 956176111, fax +420 315626127, ls176@lesy.cz, ID DS:e8jcfns

- výkopové a stavební práce budou v lokalitě prováděny co nejšetrněji s ohledem na ochranu PUPFL.
- případné škody na dotčených lesních pozemcích či lesních porostech a ostatních pozemcích v právu hospodařit LČR, s. p. hradí stavebník v plné výši
- parkování stavební mechanizace na dotčených pozemcích či v okolních lesních porostech nepovolujeme
- Kácení stromů nebo jiné úpravy vzrostlých stromů či úpravy kořenových systémů stromů v trase vedení stavby po lesních pozemcích bude předem projednáno a odsouhlaseno jmenovaným revírníkem a to následně po úplném zaplacení náhrad škod z předčasného zmýcení porostů. Jiné kácení či úpravy stromů mimo zábory nepovolujeme
- veškeré vzniklé škody na lesních pozemcích, lesních porostech, či ostatních pozemcích, ke kterým by mohlo realizací stavby dojít, hradí stavebník v plné výši.
- termín zahájení a ukončení stavby bude oznámen revírníkovi p. Hanouskovi
- po skončení prací bude terén uveden do původního stavu a protokolárně předán jmenovanému revírníkovi
- vlastní stavební práce budou zahájeny až po nabytí právní moci příslušných rozhodnutí a po zaplacení náhrad škod souvisejících s trvalým odnětím částí lesních pozemků z PUPFL a předčasným zmýcením lesních porostů

Připomínáme, že pokud k dalšímu využití částí lesních pozemků odňatých či omezených plnění funkcí lesa je třeba stavební povolení nebo jiné rozhodnutí podle zvláštních předpisů, nesmí být započato s jejich případným odlesňováním dříve, než toto rozhodnutí nabude právní moci (ustanovení § 16, zákona č. 289/1995 Sb. o lesích). K umístění stavby na lesních pozemcích je nutné si vyžádat i souhlas příslušného orgánu státní správy lesů, postupem ve smyslu ustanovení § 14, odst. 2. zákona č. 289/1995 Sb. o lesích, ve znění pozdějších předpisů.

Na stavbou dotčené plochy pozemků bude uzavřena nájemní smlouva, která bude upravovat podmínky užívání dotčených částí pozemků po dobu výstavby a následného provozu cyklostezky, tj. od data zahájení vlastní stavby do doby příp. majetkového vypořádání stavbou přímo dotčených pozemků, max. však na dobu určitou nepřesahující lhůtu 5 let. Tato smlouva bude uzavřena po vydání příslušných rozhodnutí o trvalém odnětí stavbou dotčených částí pozemků z PUPFL, po vydání příslušného územního rozhodnutí či územního souhlasu a před vydáním příslušného stavebního povolení a zahájením vlastních stavebních prací.

V souvislosti s uvedenou stavbou dále upozorňujeme na ustanovení § 22, odst. 1, zákona č. 289/1995 Sb., který ukládá vlastníkově stavby povinnosti na zabezpečení stavby a zařízení proti škodám způsobeným přírodními vlivy z PUPFL.

S pozdravem

Ing. Zdeněk Žára  
lesní správce

Na vědomí :  
Revírník p. Hanousek

Lesy České republiky, s.p., se sídlem Přemyslova 1106/19, Nový Hradec Králové, Hradec Králové, PSČ 500 08

Spisová značka AXII 540 vedená u rejstříkového soudu v Hradci Králové, IČ: 42196451, DIČ: CZ42196451

Lesy České republiky, s.p., jsou držitelem osvědčení o účasti v certifikaci lesů, loga PEFC (08-2101/0001) a certifikátu C-o-C.

Lesy České republiky, s.p. [05]  
se sídlem Přemyslova 1106/19, Nový Hradec Králové  
500 08 Hradec Králové  
IČ: 42196451, DIČ: CZ42196451  
Lesní správa Mělník  
Kokořínská 2021/4, 276 01 Mělník



Státní podnik Lesy České republiky, s.p., zachovává nulovou toleranci k jakémukoli nelegálnímu jednání a dodržuje maximální transparentnost, legalitu a etiku. Součástí firemní kultury státního podniku Lesy České republiky, s.p., je Criminal compliance program (viz [www.lesy.cz](http://www.lesy.cz)), který stanoví zásady a pravidla jednání zaměstnanců či jiných osob jednajících za státní podnik Lesy České republiky, s.p. (dále jen „zaměstnanec“). Každý zaměstnanec má povinnost oznámit jakékoli podezřelý či nelegální jednání. V jakémkoli případě, kdy je jednání zaměstnance v rozporu s Criminal compliance programem, nelze je považovat za legitimní a efektivní způsob v rámci státního podniku Lesy České republiky, s.p. Takové jednání je možné oznámit, a to i anonymně způsoby uvedenými na webových stránkách.



Č.j.: MEKL/1184/2019/OŽP

V Kostelci nad Labem dne 4.4.2019

Pontex spol. s.r.o.

Bezová 1658

147 14 Praha 4

Věc: vyjádření k technickému řešení stavby: Labská cyklostezka Kostelec n.L.- Mělník- úsek 1.1 Kostelec n.L. - Tuhaň

Rada města Kostelce nad Labem projednala na svém zasedání Vaši žádost MEKL/822/2019 ze dne 7.3.2019 o vyjádření k technickému řešení stavby: Labská cyklostezka Kostelec n.L.- Mělník- úsek 1.1 Kostelec n.L. - Tuhaň a přijala toto usnesení:

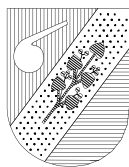
**U s n e s e n í č. 64 ze dne 27. 3. 2019**

Rada města Kostelce nad Labem

**S o u h l a s í**

s projektovou dokumentací „Labská cyklostezka, úsek Kostelec n. L. – Mělník; úsek Kostelec n. L. – Tuhaň“ vypracovanou spol. PONTEx s.r.o., Praha 4, z 07/2017 s tím, že město požaduje projekční zabezpečení toho, aby nedocházelo k poškození povrchů cyklostezky kořenovým systémem dřevin v její blízkosti.

Josef Chalupa  
starosta města Kostelec nad Labem



# MĚSTSKÝ ÚŘAD NERATOVICE

stavební odbor

Kojetická 1028, 277 11 Neratovice

09

Spis.zn.: MěÚN/69210/2017/Čá  
Č.j.: MěÚN/77880/2017  
Vyřizuje: Ing. Markéta Čákorová  
Tel.: 315650342  
E-mail: marketa.cakorova@neratovice.cz

Neratovice, dne 22.09.2017

## S O U H L A S

Městský úřad Neratovice, stavební odbor, jako stavební úřad příslušný dle § 13 odst. 1 písm. c) zákona č. 183/2006 Sb., o územním plánování a stavebním řádu, ve znění pozdějších předpisů (dále jen "stavební zákon"), v souladu s ustanovením § 15 odst. 2 stavebního zákona,

### s o u h l a s í

s vydáním rozhodnutí o povolení stavby

#### **Labská cyklostezka úsek Kostelec nad Labem-Tuhaň**

dle projektové dokumentace ke stavebnímu povolení vypracované Pontex s.r.o., Praha 4, Ing. Miloš Novák, č. zakázky 1208700 na pozemcích parc. č. 854, 855, 778, 786/4, 839/6, 839/7 v katastrálním území **Libiš**, parc. č. 456, 355/5, 355/10, 400/1, 400/2, 443/1 v katastrálním území **Tišice**, parc. č. 789, 790, 758/2, 794, 780/1, 780/2, 94, 760/22, 761/2, 765/1, 780/16, 780/17, 780/18, 780/19, 780/20, 780/21, 781/3, st. 295 v katastrálním území **Mlékojedy u Neratovic**, parc. č. 923/3, 73/32 v katastrálním území **Lobkovice**, parc. č. 111/2, 645 v katastrálním území **Jiřice** u Kostelce nad Labem, parc. č. 828/2, 222/1, 828/6, 828/5, 303/10, 219/2, 842, 829/2, 827/1, 829/1, 829/3, 827/3, 826/3, 826/17, 173/1, 303/7, 841/1, 841/2 (841) v katastrálním území **Kozly u Tišic**, parc. č. 333, 332, 339 (339/3), 109, 112/1, 325/11, 331 v katastrálním území **Rudeč**, o jejímž umístění rozhodl zdejší stavební úřad rozhodnutím o umístění stavby ze dne 06.10.2011 pod spis.zn. SO-42550/2011/ZT, č.j. MěÚN/50720/2011 včetně jeho změny ze dne 16.12.2013, č.j. MěÚN/55227/2013 a změna č. 2 ze dne 12.7.2017, č.j. MěÚN/57035/2017.

#### **Poučení:**

Tento souhlas podle stavebního zákona nenahrazuje rozhodnutí ani opatření jiných správních úřadů, jichž je zapotřebí pro povolení speciální stavby podle zvláštních předpisů.

Ing. Markéta Čákorová  
referent stavebního odboru  
oprávněná úřední osoba

#### **Obdrží:**

Pontex, spol. s r.o. (Pontex Consulting Engineers, Ltd.), Bezová 1658/1, Praha 4-Braník, 147 00 Praha 47

Speciální stavební úřad:

Městský úřad Neratovice, odbor správy majetku, Kojetická 1028, 277 11 Neratovice



Dopis č. j. PX3588/2017 ze dne 23.08.2017 (došlo 25.08.2017)

V Neratovicích 18. září 2017

Číslo jednací: MěÚN/69211/2017

Spisová značka: MěÚN/69211/2017/02

Vyřizuje: Ivana Šimonková

E-mail: ivana.simonkova@neratovice.cz

Telefon: +0420 315 650 465

PONTEX spol. s r. o.

Ing. Pavel Hrdina

Bezová 1658

147 14 PRAHA 4

## STANOVISKO

### Stavba „Labská cyklostezka Kostelec nad Labem – Mělník, úsek Kostelec nad Labem – Tuhaň“

Městský úřad Neratovice, odbor sociálních věcí a školství jako příslušný orgán státní památkové péče ve smyslu ustanovení § 29 odst. 2 písm. b) zákona č. 20/1987 Sb., o státní památkové péči, ve znění pozdějších předpisů (dále jen zákon č. 20/1987 Sb.), posoudil Vaši žádost o vyjádření s přiloženou průvodní zprávou, situacemi a fotodokumentací. Z uvedených dokumentů je zjevné, že navrhovaným řešením nebudou dotčeny žádné kulturní památky, památkově chráněná území ani jejich ochranná pásma ve smyslu ustanovení zákona č. 20/1987 Sb. Z hlediska památkové péče Městský úřad Neratovice, odbor sociálních věcí a školství **nemá k realizaci námitek.**

**Upozorňujeme na skutečnost, že termín zahájení zemních a výkopových prací jsou stavebníci již od doby přípravy stavby povinni tento záměr oznámit Archeologickému ústavu AV ČR v Praze, Letenská 4, 110 00 Praha 1, tel.: 257 014 310, jak vyplývá z § 22 odst. 2 zákona č. 20/1987 Sb., a umožnit jemu nebo oprávněné organizaci provést záchranný archeologický výzkum.**

Výskyt mincí, kamenných, kovových, kostěných nástrojů, keramiky, starého zdiva, tmavých či vypálených míst v podložní zemině, jakož i další archeologické nálezy hlasse Archeologickému ústavu AV ČR buď přímo, nebo prostřednictvím obce v jejímž územním obvodu k archeologickému nálezu došlo.

Bude-li se v místě stavby nacházet drobná solitérní architektura místního významu, jako jsou například Boží muka, kříž, kaplička, zvonička, socha, pomník, milník, je žádoucí zajistit, aby nebyla poškozena ani přemístěna.

MĚSTSKÝ ÚŘAD  
277 11 NERATOVICE  
odbor sociálních věcí  
a školství

Bc. Eva Jelínková, DiS.

vedoucí odboru sociálních věcí a školství

IČ: 00237108	ústředna: +420 315 650 333	e-mail: meu@neratovice.cz
IDDS: 45qb68g	fax.: +420 315 682 052	www: http://www.neratovice.cz



ARCHEOLOGICKÝ ÚSTAV AV ČR, PRAHA, v. v. i.

REFERÁT ARCHEOLOGICKÉ PAMÁTKOVÉ PÉČE

118 01 Praha 1 - Malá Strana, Letenská 4

tel.: +420 257 014 310

e-mail: oznameni@arup.cas.cz

Pontex, spol. s r.o.  
Ing. Dagmar Tothová  
Bezová 1658  
147 14 Praha 4

V Praze 29. srpna 2017

Č.j.: ARUP – 9230/2017

**Věc: Vyjádření k územnímu a stavebnímu řízení**

**Kostelec nad Labem, Tišice, Neratovice, Libiš a Tuhaň (okres Mělník)**

Popis akce: Labská cyklostezka Kostelec n. L. – Mělník, úsek 1.1 Kostelec n. L. – Tuhaň, pravý břeh Labe, k. ú. Kostelec nad Labem, Rudeč, Kozly u Tišic, Jiřice u Kostelce nad Labem, Lobkovice, Mlékojedy, Tišice, Libiš, Tuhaň.

Vážení,

k Vaší žádosti doručené dne 28. 8. 2017 sdělujeme, že Archeologický ústav AV ČR, Praha, v. v. i. nemá k výše uvedené akci zásadní námitky.

Upozorňujeme však ve smyslu zákona č. 20/1987 Sb. o státní památkové péči v platném znění, že se jedná o území s archeologickými nálezy a že při výkopových pracích může dojít k narušení archeologických nálezů a situací, jež bude nutno zachránit a zdokumentovat.

**Proto požadujeme:**

1. Písemné oznámení konkrétního termínu zahájení zemních prací nejméně **dva týdny před termínem**, aby bylo možné tento výzkum zařadit do našeho pracovního plánu.
2. Umožnění záchranného archeologického výzkumu při provádění zemních a výkopových prací. Tento výzkum podle zák. č. 20/1987 Sb. v platném znění hradí stavebník. V tomto smyslu je třeba před zahájením zemních prací uzavřít písemnou dohodu o záchranném archeologickém výzkumu mezi stavebníkem a naším ústavem (smlouva, případně objednávka provedení záchranného archeologického výzkumu).
3. Zaslání situačního plánu stavby, pokud se tak již nestalo (situace **širších vztahů** v měřítku 1:5000 nebo 1:10 000 s vyznačením plochy, která bude dotčena zemními pracemi).
4. Hlášení náhodných archeologických nálezů, učiněných v průběhu prací našemu ústavu.
5. Uvedení těchto podmínek do územního rozhodnutí a stavebního povolení pro lepší informovanost stavebníka.

S pozdravem

Archeologický ústav AV ČR, Praha, v.v.i.  
Letenská 4, 118 01 Praha 1  
IČO: 67985912 DIČ: CZ67985912  
11

Mgr. Jan Mařík, Ph.D.  
ředitel

Archeologický ústav AV ČR, Praha, v. v. i.

*Ipham*

Vyřizuje: Iveta Pham  
Referát archeologické památkové péče

**NIPÍ BEZBARIÉROVÉ PROSTŘEDÍ, o.p.s.**

Havlíčková 4481/44, 586 01 Jihlava

IČ 27163059, DIČ CZ27163059, www.nipi.cz, nipi@nipi.cz, banka 2400856296/2010

Zřizovatel obecně prospěšné společnosti: Národní institut pro integraci osob s omezenou schopností pohybu a orientace České republiky, o.s.

Středočeský kraj

Zborovská 11

150 21 Praha 5

Vaše žádost ze dne, značka:  
24.08.2017  
PX3588/2017Naše značka:  
110170387Vyřizuje:  
Jakub Schneiderdne:  
29.08.2017**Věc: Labská cyklostezka Kostelec nad Labem - Mělník****Stanovisko k projektové dokumentaci pro stavební povolení**

Na Vaše vyžádání jsme posoudili uvedenou stavbu z hlediska Stavebního zákona z.č. 183/2006 Sb., ve znění komplexní novely z. č. 350/2012 Sb., a prováděcích vyhlášek a zejména vyhlášky č. 398/2009 Sb., o obecných technických požadavcích zabezpečujících bezbariérové užívání staveb.

Místo stavby: Právý břeh Labe v úseku Kostelec nad Labem - Tuhaň  
 Stavebník: Středočeský kraj  
 Projektant: PONTEX spol. s r.o.  
 Č. zakázky: 12 087 00

Datum: 07/2017

Předmětem předložené dokumentace je cyklistická trasa podél řeky Labe v úseku v délce 10,310 km propojujícím katastrální území Kostelec nad Labem až Tuhaň. Jedná se o cyklostezku se společným provozem pěších a cyklistů v souladu s TP179.

Z hlediska plnění požadavků vyhlášky č. 398/2009 Sb., lze stavbu posuzovat dle ustanovení § 2 odst. 1 písm. a) - pozemní komunikace a veřejné prostranství a současně dle ust. § 2 odst. 1 písm. b) - občanské vybavení v částech určených pro užívání veřejností.

**K předložené dokumentaci máme následující připomínky:**

1. Bude dodržen požadavek na vodící linie dle bodu 1.2.1 přílohy č.1 k vyhlášce. Provedení může být formou snížení nivelity okolní zeleně v souladu s bodem 4.9.6.4 TP179/2017.
2. Šířkové parametry budou provedeny v souladu s bodem 4.9.6.3 TP179/2017.

**Závěr:** Předložená projektová dokumentace má předpoklady vyhovět bezbariérovému přístupu za předpokladu úprav dle platné legislativy - viz připomínky. Stavební detaily a vybavení bezbariérovými prvky budou v realizační dokumentaci odpovídat vyhlášce č. 398/2009 Sb., včetně její přílohy a ČSN 73 6110 Projektování místních komunikací (změna z.1 z února 2010).

Proti vydání stavebního povolení nemáme námitek za předpokladu, že výše uvedené připomínky budou začleněny do jeho podmínek a jejich realizace bude prověřena při závěrečné kontrolní prohlídce stavby.

S pozdravem

**NIPÍ BEZBARIÉROVÉ PROSTŘEDÍ, o.p.s.**  
 ODBOR SPRÁVY GEOSTATNÍ SÍTĚ  
 KONZULTAČNÍCH STŘEDISEK  
 ODBORNÝ KONZULTANT

110-


**Jakub Schneider, Odborný konzultant**
 Adr. střediska: Karlínské náměstí 59/12, 186 00 Praha 8 - Karlín  
 +420 604133210, kuba.schneider@gmail.com



Váš dopis zn.

Ze dne

Naše zn. S 9267/S-291/2020-SŽDC-OŘ PHA-OPS

Listů/příloh 2/2

Vyřizuje Michaela Holubová

Telefon +420 601 367 918

Mobil +420 972 226 416

E-mail HolubovaM@szdc.cz

Datum 20. ledna 2020

Pontex, spol. s r.o.

Bezová 1658

147 14 Praha 4

### Souhrnné stanovisko Správy železnic, státní organizace ke stavebnímu řízení

Na základě předložené žádosti a dokumentace vydává Správa železnic, státní organizace (dále jen SŽ), Oblastní ředitelství Praha (dále jen OŘ Praha), podle zákona č. 183/2006 Sb., o územním plánování a stavebním řádu (stavební zákon), v platném znění toto:

### Souhrnné stanovisko ke stavebnímu řízení

#### Pro stavbu:

Název stavby:	Labská cyklostezka, Kostelec n. L. - Mělník, úsek 1.1 Kostelec n. L. - Tuhaň
Místo stavby:	k.ú. Mlékojedy u Neratovic, parc. č. 780/1 a další, mimo pozemky SŽ
Trať:	Praha hl. n. (mimo) - Turnov (mimo) (odb. Skály část), žkm: 34,942 - 34,954 oboustranně, křížení tratě v žkm 34,875 pod železničním mostem
TÚDÚ:	<b>0901 16</b>
Žadatel:	Pontex, spol. s r.o. Bezová č.p. 1658, 147 14 Praha 4
Stavebník / Investor:	Středočeský kraj, Zborovská 11, 150 21 Praha 5

Předmětem předložené dokumentace je výstavba stezky pro cyklistickou dopravu podél řeky Labe, která je definována jako jedna z hlavních páteřních tras Středočeského kraje. Předkládaná PD řeší její úsek v délce 10,310 km propojující katastrální území Kostelec nad Labem až Tuhaň. Bylo vydáno souhrnné stanovisko pod č.j. S 9267/S-26537/2017-SŽDC-OŘ PHA-710-Rie ze dne 1. 11. 2017. Z důvodu pozbytí platnosti vydává SŽ tuto aktualizaci souhrnného stanoviska.

Stavba se bude nacházet v ochranném pásmu a obvodu dráhy, mimo pozemky SŽ.

V území dotčeném stavbou se **n a c h á z í** inženýrské sítě a zařízení v majetku SŽ.

Toto souhrnné stanovisko se vydává pro účely řízení u příslušného stavebního úřadu a realizaci stavby a je zároveň souhlasným vyjádřením organizace oprávněné hospodařit s pozemkem České republiky (SŽ) sousedícím s pozemkem dotčeným stavbou, a to za níže uvedených podmínek.

## SŽ se stavbou situovanou v ochranném pásmu a obvodu dráhy

### s o u h l a s í

#### za předpokladu, že budou splněny následující podmínky:

1. Stavba musí být v souladu se všemi příslušnými normami a právními předpisy.
2. Stavba bude navržena a provedena tak, aby ani v budoucnu nedošlo k porušení její funkce vlivem provozu dráhy. Na případné stížnosti na negativní vlivy plynoucí z provozu železniční dopravy a souvisejících činností nebude brán zřetel.
3. Realizaci stavby nesmí být nepříznivě ovlivněny drážní objekty a zařízení v majetku SŽ. Současně nesmí být stavbou ohrožena bezpečnost dráhy a drážní dopravy ani nesmí být narušena plynulost železničního provozu.
4. Realizace stavby musí respektovat provoz dráhy a rozsah drážních zařízení. V důsledku stavby nesmí dojít ke ztížení nebo zamezení přístupu a údržby objektů a zařízení v majetku SŽ.
5. Pokud dojde v důsledku stavebních prací nebo dopravy stavebního materiálu k poškození drážního zařízení, k ohrožení stability drážního tělesa nebo narušení geometrické polohy koleje, budou náklady na opravu hrazeny zhotovitelem stavby.
6. **Technologický postup, časový harmonogram prací a odborný dohled při provádění prací v ochranném pásmu dráhy je nutno předem projednat, před zahájením prací v tomto prostoru,** se Správou tratí Praha východ OŘ Praha (ST Pv) a dalšími správci žel. infrastruktury uvedenými v tomto stanovisku. Kontakt ST Pv: vedoucímu TO Neratovice – pan Oto Čech, tel: 725 770 173. Při komunikaci uvádějte vždy číslo jednací souhrnného stanoviska.
7. **Zahájení prací v blízkosti železničního mostu oznámí investor min. 14 dní předem písemně OŘ Praha na e-mailovou adresu orphatech@szdc.cz a Správě tratí Praha východ OŘ Praha (St Pv) vedoucímu TO Neratovice – pan Oto Čech, tel: 725 770 173 a Správě mostů a tunelů OŘ Praha (SMT), pan Jiří Svoboda 720 072 567.**
8. Stavbou nesmí být ohrožena bezpečnost dráhy a drážní dopravy.
9. Během stavebních prací nesmí dojít k poškození zařízení SŽ, nesmí být zasahováno do drážního tělesa, jakékoliv náklady na opravu geometrické polohy koleje, drážních svahů, atd. budou hrazeny zhotovitelem stavby.
10. Trasa cyklostezky kříží železniční trať pod železničním mostem SMT v žkm 34,875. V průběhu stavby nesmí dojít k poškození spodní stavby a konstrukce mostu. Po ukončení prací bude povrch přilehlého terénu uveden do původního stavu. Kontakt na správce SMT: pan Jiří Svoboda 720 072 567 nebo pan Gromada 728 541 989.
11. Investor musí při realizaci stavby respektovat pokyny odpovědného zástupce OŘ Praha a ČD-T týkající se bezpečnosti žel. dopravy a žel. zařízení, pokyny správců kabelů a zařízení, vyplývající z tohoto souhrnného stanoviska, z projednání technologického postupu stavby či ze zjištění při vytýčení polohy sítí a dalších technických zařízení na místě.
12. Při realizaci akce dojde ke styku s **telekomunikačním vedením** (2x DK Praha - Všetaty) ve správcovské činnosti ČD – Telematika, a.s. (ČD-T) SKS PHA v majetku SŽ, ve správě Technické ústřední dopravní cesty (TUDC) v majetku SŽ, které je chráněno ochranným pásmem dle § 102 zákona č. 127/2005 Sb. o elektronických komunikacích - viz vyjádření ČD-T ze dne 8. 11. 2019. S č.j. 1201918901 v příloze č. 1.  
Požadujeme objednat u ČD-T před stavbou vytýčení tohoto kabelu a v případě, že by stavbou došlo k přiblížení k jeho trase, je nutné projednat způsob jeho ochrany s majitelem tj. SŽ, TUDC Praha dle platných Všeobecných podmínek pro kabely SŽ.
  - Kontakt ČD-T: Mira Klímová, tel.: 972 225 115. e-mail: [mira.klimova@cdt.cz](mailto:mira.klimova@cdt.cz).
  - Kontakt TUDC: Jiří Sládek, tel.: 972 245 566, e-mail: [Jiri.Sladek@tudc.cz](mailto:Jiri.Sladek@tudc.cz)
13. **Na trase kabelu nesmí při stavbě ani při dalším užívání pozemku umístit skládky materiálu, zřizovány stavby (ani nouzové) a zpevnění plochy. Po trase kabelu nesmí při stavbě ani při dalším užívání projíždět vozidla a stavební mechanismy a nesmí být nad trasou odstavovány.**



14. V rámci ukončení prací je třeba v plném rozsahu obnovit krytí kabelů, včetně uložení výstražné fólie. Před zahájením obnažených kabelů je nutno přizvat příslušné zástupce správce sítě, tj. ČD-T, ke kontrole celistvosti kabelů a způsobu jejich uložení. Teprve po této kontrole lze provést definitivní úpravu nad kabely. Doporučujeme vyžádat si od správce provedení zápisu o provedené kontrole do stavebního deníku a kopii zápisů následně předložit v rámci žádosti o vydání souhlasu s kolaudací stavby, resp. S uvedením stavby do provozu.
15. Na stavbě/staveništi nesmí být umístěna taková světla nebo barevné plochy, které by mohly vést k záměně s drážními návěstními znaky nebo jinak ohrozit provoz dráhy.
16. Z hlediska ekologie a vodního hospodářství je nutno při realizaci a následném provozování užívání stavby dodržovat platné předpisy o ochraně životního, zejména zákon o odpadech č. 185/2001 Sb.
17. Po dokončení prací požadujeme kompletní úklid staveniště, s úpravou terénu a odvozem veškerého zbytkového materiálu. Přebytný materiál a zemina nesmí být ukládány na drážní pozemky ani do drážních odvodňovacích zařízení.
18. Po dokončení prací v ochranném pásmu dráhy požádá investor v přiměřeném předstihu, před podáním žádosti o vydání kolaudačního souhlasu OŘ PHA o prohlídku dokončené stavby a o kontrolu splnění výše uvedených podmínek. Dokladem o provedení prohlídky dokončené stavby a projevem souhlasu SŽ s kolaudací/užíváním stavby je kladné vyjádření SŽ, OŘ PHA.

Vzhledem k tomu, že přilehlá železniční trať může být výhledově elektrifikovaná s možností vzniku bludných proudů, upozorňujeme na související povinnosti vyplývající z ustanovení zákona č. 266/1994 Sb., o dráhách, kdy veškeré inženýrské sítě a zařízení uložená v zemi musí být opatřeny účinnou protikorozií ochranou nebo musí být zhotoveny z materiálů nepodléhajících korozi - doporučujeme konzultaci se SŽ, Technickou ústřednou dopravní cesty, Specializované středisko diagnostiky korozních vlivů, Malletova 10/2363, 190 00 Praha 9, kontakty: Ing. Jan Matouš, tel.: 972 228 747, 602 766 220, e-mail: [jan.matous@tudc.cz](mailto:jan.matous@tudc.cz), nebo Ing. Michal Svoboda, tel.: 972 228 749, 724 500 145, e-mail: [michal.svoboda@tudc.cz](mailto:michal.svoboda@tudc.cz).

**Trváme na tom, aby výše uvedené podmínky tohoto souhrnného stanoviska byly zapracovány do podmínek rozhodnutí / souhlasu příslušného stavebního úřadu jako nezbytně závazné, s uvedením č.j. a data vydání souhrnného stanoviska.**


*Toto souhrnné stanovisko nenahrazuje souhlas Drážního úřadu ve smyslu ustanovení § 7 odst. 3 nebo § 9 odst. 1 zákona č. 266/1994 Sb., o dráhách. Stavebník požádá o souhlas se stavbou v ochranném pásmu dráhy rovněž Drážní úřad, sekci stavební - oblast Praha, Wilsonova 300/8, 121 06 Praha 2 (bližší informace na [www.ducr.cz](http://www.ducr.cz) → Činnosti → Speciální stavební úřad).*

Toto souhrnné stanovisko se týká předmětné stavby pouze v rozsahu předložené dokumentace stavby **a platí 2 roky** od data vydání. Pokud nebude v této lhůtě vydáno pravomocné rozhodnutí / souhlas příslušného stavebního úřadu, je stavebník povinen zažádat o vydání nového souhrnného stanoviska podle aktuálních podmínek a platných právních předpisů.

Pro případné další žádosti a/nebo jiná podání týkající se předmětné stavby bychom Vás rádi požádali, abyste uváděli číslo jednacích tohoto souhrnného stanoviska pro naši rychlejší orientaci k uvedenému záměru.



Libor Škvára  
náměstek ředitele pro techniku

 **Správa železnic**  
státní organizace  
Oblastní ředitelství Praha  
Partyzánská 24, 170 00 Praha 7  
IČO: 70994234 DIČ: CZ70994234  
[63]

„Účinností zákona č. 367/2019 Sb., tj. od 1. 1. 2020 došlo ke změně názvu státní organizace, dřívější název Správa železniční dopravní cesty, byl od uvedeného data nahrazen názvem novým Správa železnic. K uvedené změně došlo ex lege a zápis nového názvu do obchodního rejstříku nemá konstitutivní charakter, změna nemá vliv na právní postavení, práva a povinnosti, či jiné okolnosti státní organizace, totožnost subjektu, státní organizace zůstává zachována.“

<b>PONTEX s.r.o.</b> Bezová 1658 147 14 PRAHA 4	
Došlo:	27 -01- 2020
Č.j.:	0465/2020
Přílohy:	.....
K vyřízení:	.....
Rozdělil:	.....

RR 169 71 029 9 OK



**DRÁŽNÍ ÚŘAD, WILSONOVA 300/8, PRAHA 2, 121 06 PRAHA**  
**sekce stavební - územní odbor Praha**

Pontex, spol. s r.o.  
 Bezová 1658  
 14714 Praha 4

**VÁŠ DOPIS ZNAČKY / ZE DNE**  
 PX4052/2017 / 26. září 2017

**NAŠE ZNAČKA**  
 MP-SOP2017/17-2/Lj  
 DUCR-57210/17/Lj

**VYŘIZUJE / TELEFON**  
 Lachová Jaroslava Ing. /  
 +420 972 241 843 (linka 210)

**V PRAZE DNE**  
 5. října 2017

## **Závazné stanovisko**

Drážní úřad jako drážní správní úřad podle § 54 odst. 1 zákona č. 266/1994 Sb., o dráhách, ve znění pozdějších předpisů (dále jen “zákon“)

### **vydává**

podle § 7 odst. 3 a podle § 9 odst. 1 zákona, na základě žádosti, podané u Drážního úřadu dne 26. září 2017 žadatelem Pontex, spol. s r.o., Bezová 1658/, 14714 Praha 4, IČ:40763439,

**s o u h l a s k e z ř í z e n í s t a v b y**  
**Mlékojedy u Neratovic, obec Neratovice**  
**“Labská cyklostezka Kostelec nad Labem - Mělník,**  
**úsek 1.1 Kostelec nad Labem - Tuhaň“**

Stavba je navržena z části v obvodu a z části v ochranném pásmu dráhy železniční tratě Neratovice – Mladá Boleslav s mimoúrovňovým křížením (pod železničním mostem) cca v žkm 34,930. Stavba se nachází na pozemcích parc. č. 760/1, 780/1 a dalších v k.ú. Mlékojedy u Neratovic, obec Neratovice.

### **Souhlas vydává Drážní úřad za těchto podmínek:**

1. Stavba bude provedena podle projektové dokumentace předložené Drážnímu úřadu. Případné změny této dokumentace je stavebník povinen předem projednat s Drážním úřadem.
2. Stavbou nesmí být nepříznivě ovlivněny drážní objekty a zařízení.
3. Na stavbě nesmějí být umístěna taková světla nebo barevné plochy, které by mohly vést k záměně s drážními znaky nebo mohly jinak ohrozit provoz dráhy.
4. Při provádění stavby nesmí být ohrožena bezpečnost a plynulost železničního provozu. Veškeré kroky při provádění stavby v obvodu dráhy – tj. harmonogram prací, nutná ochranná opatření, případné výluky kolejí, apod. je třeba řádně v předstihu projednat s vlastníkem a provozovatelem dráhy.

5. Stavebník je povinen písemně oznámit Drážnímu úřadu termín zahájení výše uvedené stavby, a to v rozsahu stavby zasahující do obvodu dráhy.
6. Po ukončení stavby požádá stavebník o vydání souhlasu k provozování stavby, který Drážní úřad vydává podle § 7 odst. 3 zákona.

**Upozornění: Drážní úřad si vyhrazuje - po započetí stavby - právo výkonu státního dozoru ve věcech drah na výše uvedené stavbě se zaměřením na dodržování podmínek tohoto souhlasu ke zřízení stavby a se zaměřením na bezpečnost provozu dráhy a drážní dopravy v místě stavby.**

**Tento souhlas:**

- **Je závazným stanoviskem** podle § 149 zákona č. 500/2004 Sb., správní řád, ve znění pozdějších předpisů, které platí k žádosti o **územní rozhodnutí (souhlas) i o povolení (ohlášení) stavby** v souladu s § 4 odstavce 4 zákona č. 183/2006 Sb., o územním plánování a stavebním řádu, ve znění pozdějších předpisů.
- **Nenahrazuje** rozhodnutí, stanoviska, vyjádření, posouzení případně jiná opatření dotčených orgánů vyžadovaná zvláštními předpisy a stanovisko účastníků řízení.
- **Nenahrazuje** souhrnné stanovisko vlastníka a provozovatele dráhy, kterým je SŽDC, s.o..

**Ing. Miroslav Hron**  
ředitel územního odboru Praha

**Krajská správa a údržba silnic Středočeského kraje, příspěvková organizace**  
**150 21 PRAHA 5, Zborovská 11**

**Pontex, spol. s r.o.**  
**Bezová 1658**  
**147 14 Praha 4**

<b>PONTEK S.R.O.</b> 150 21 PRAHA 5 147 14 PRAHA 4	
Doslo:	22-09-2017
Č.j.:	4042/2017
Přílohy:	0
K vyřízení:	Phr (JTo)
Rozdělit: .....	

Vás dopis značky / ze dne

*Naše značka*  
5934/17/KSUS/MHT/Pos

*Vyřizuje/telefon*  
Pospíšilová/778 769 400

*Praha*  
19.9.2017

**Věc : Vyjádření – „LABSKÁ CYKLOSTEZKA Kostelec n. L. – Mělník, úsek 1.1 Kostelec n. L. – Tuhaň“**

Krajská správa a údržba silnic Středočeského kraje nemá námitek k výše uvedené stavbě. Úprava napojení na silnici č. III/24421 v obci Mlékojedy bude provedena za těchto podmínek:

- 1) Stavbou cyklostezky nebude zúžen stávající profil silnice č. III/24421.
- 2) V případě napojení cyklostezky na silnici III/24421 bude splňovat podmínky dané § 11, odst.1) vyhlášky č. 104/1997 Sb. ve znění pozdějších předpisů, kterou se provádí zákon o pozemních komunikacích, zvláště podmínky dané závaznou ČSN 73 61 02 a doporučenými ČSN 73 61 01 a ČSN 73 61 10.
- 3) Vlastník napojení bude trvale zajišťovat jeho celkovou řádnou údržbu.
- 4) Vzniklá křižovatka se silnicí III/24421 bude osazena svislým dopravním značením, schváleným Policií, které zajistí investor na své náklady.
- 5) Povolení k úpravě napojení Vám vydá na základě Vaší žádosti odbor dopravy MěÚ Neratovice.
- 6) Při provádění prací nebude docházet k znečištění silnice č. III/24421 a nesmí být ohrožena bezpečnost a plynulost silničního provozu. Případné znečištění vozovky bude okamžitě odstraněno.
- 7) Stavební materiál a stavební technika nebude ukládána na silnici č. III/24421.
- 8) Případné poškození silničního pozemku bude uvedeno do původního stavu.
- 9) Budou zachovány odtokové poměry silničních pozemků v místě plánované cyklostezky.
- 10) Po stavbě požádá investor nebo zhotovitel správce silnice o kontrolu provedení napojení a bude sepsán předávací protokol.

Platnost tohoto vyjádření je 1 rok.

S pozdravem

**Krajská správa a údržba silnic**  
**Středočeského kraje, příspěvková organizace**  
Zborovská 11 150 21 Praha 5  
IČO: 00066001 DIČ: CZ00066001

**Lenka Chmelová**  
vedoucí TSÚ – oblast Mnichovo Hradiště

**Krajská správa a údržba silnic Středočeského kraje, příspěvková organizace**  
**150 21 PRAHA 5, Zborovská 11**

---

**Pontex s.r.o.**  
**Bezová 1658**  
**147 14 Praha 4**

Vás dopis značky / ze dne

Naše značka  
2572/21/KSUS/MHT/Pos

Vyřizuje/telefon  
Pospíšilová/778769400

Praha  
12.4.2021

**Věc: Vyjádření – „LABSKÁ CYKLOSTEZKA Kostelec n.L. – Mělník, úsek 1.1. Kostelec n.L. – Tuhaň“ – prodloužení vyjádření**

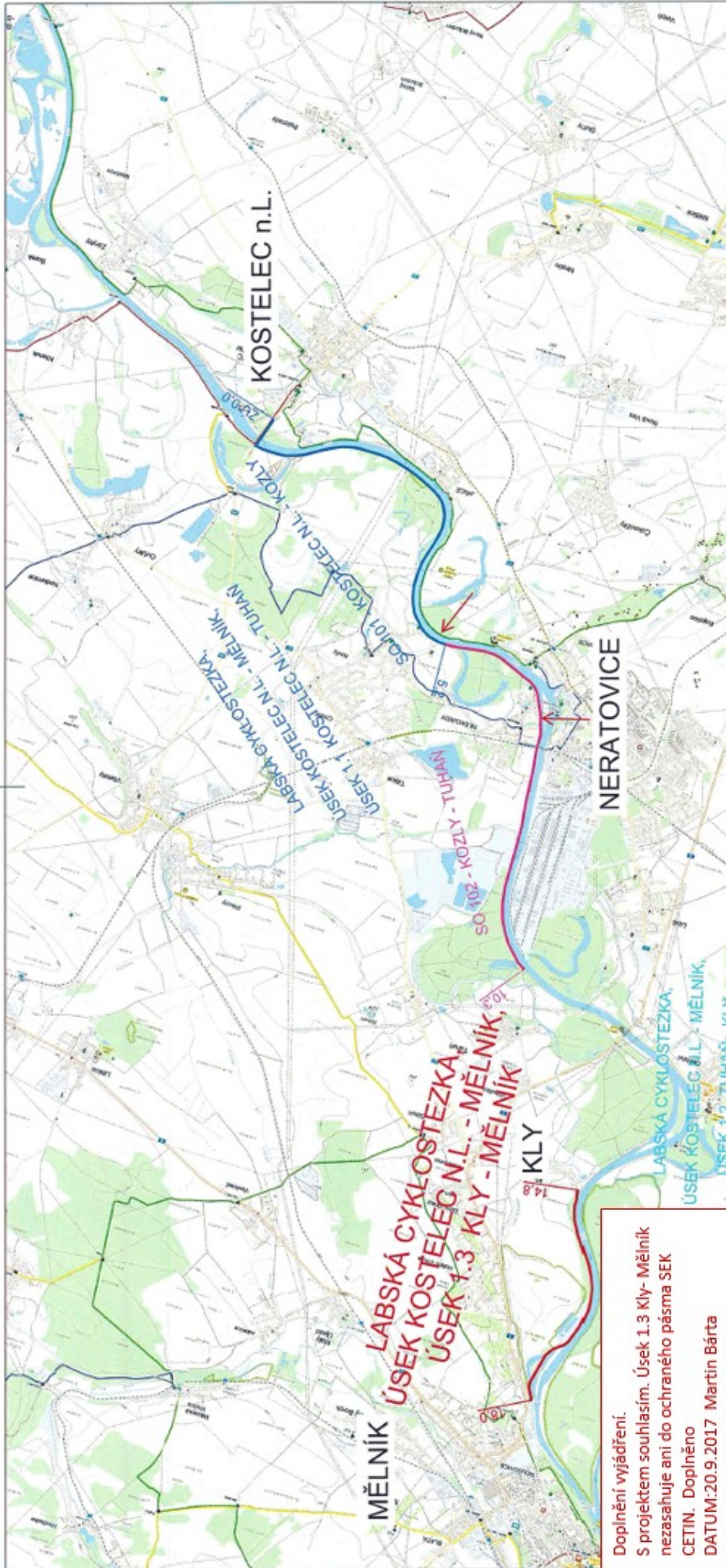
K Vaší žádosti Vám sdělujeme, že Krajská správa a údržba silnic Středočeského kraje prodlužuje platnost vyjádření k výše uvedené stavbě, č.j. 5934/17/KSUS/MHT/Pos ze dne 19.9.2017, jehož podmínky zůstávají v platnosti.

Platnost tohoto vyjádření je 1 rok.

S pozdravem

**Krajská správa a údržba silnic**  
**Středočeského kraje,**  
**příspěvková organizace** (68)  
Zborovská 11 150 21 Praha 5  
IČO: 00066001 DIČ: CZ00066001  
**Lenka Chmelová**  
vedoucí oblasti Mnichovo Hradiště





Souřadnicový systém: S-JTSK  
Výškový systém: Bp

Císlo zakázky:	12 087 00	HIP:	Ing. Miloš NOVÁK
Schválil:	Ing. Václav HVIDZAL	Zodp. projektant:	Ing. Miloš NOVÁK
Tech. kontrola:	Ing. Petr DRBOHLAV	Vypracoval:	Ing. Martin NEUBERT
244062217, pd@pontex.cz		244062399, rne@pontex.cz	



Objednatel:	STŘEDOČESKÝ KRAJ	Obec:	Kraj
Alce:	LABSKÁ CYKLOSTEZKA, KOSTELEČ N.L. - MĚLNÍK	Datum:	07/2017
Část:	Úsek KOSTELEČ N.L. - TUHAŇ	Stupeň:	DSP
Příloha:	PŘEHLEDNÁ SITUACE 1 : 50 000	Souprava:	Č. přílohy
			B.1

Doplnění vyjádření.

S projektem souhlasím. Úsek 1.3 Kly - Mělník  
nezasahuje ani do ochranného pásma SEK

CETIN. Doplněno

DATUM: 20.9.2017 Martin Bárta

Specialista správy a ochrany sítě.

Česká telekomunikační infrastruktura a.s.  
Oltářská 288/16  
130 00 Praha 3  
DIČ CZ0405563  
341

S projektem souhlasíme za podmínek vyjádření k SEK  
pod č.j. 686567/17. Před započetím prací musí být SEK  
vyčištěna, v místech kolizí nesmí dojít k poškození SEK.  
Největší riziko vzniká u obce Kozly a obce Mlékojedy.  
Toto vyjádření platí v rozmezí Kostelec nad L. SO 101 až  
po Kozly-Tuhaň SO 102.

DATUM: 18.9.2017

Trefný Petr

Specialista ochrany sítě

Česká telekomunikační infrastruktura a.s.  
Oltářská 288/16  
130 00 Praha 3  
DIČ CZ0405563  
341



naše značka  
5002516401

vyřizuje  
Michal Karas

datum  
27.12.2021

Pontex, spol. s r.o.  
Bezová 1658/1  
14700 Praha

Věc:

**LABSKÁ CYKLOSTEZKA Kostelec n. L. – Mělník, úsek 1.1 Kostelec n. L. – Tuhaň**

K.ú. - p.č.: Jiříce u Kostelce nad Labem , Kozly u Tišic , Tišice , Tuhaň , Mlékojedy u Neratovic , Rudeč , Lobkovice , Libiš

Stavebník: Středočeský kraj , Zborovská 81/11 , 15000 Praha

Účel stanoviska: Povolení stavby - stavební režim (ÚR+SP)

GasNet, s.r.o., jako provozovatel distribuční soustavy (PDS) a technické infrastruktury, zastoupený GasNet Služby, s.r.o., vydává toto stanovisko:

V ZÁJMOVÉM ÚZEMÍ STAVBY SE NACHÁZÍ TATO PLYNÁRENSKÁ ZAŘÍZENÍ A PLYNOVODNÍ PŘÍPOJKY:

STL plynovody včetně přípojek

Toto stanovisko platí pouze pro NEplynárenskou část stavby.

Pro realizaci stavby stanovujeme tyto podmínky:

- při souběhu a křížení IS požadujeme dodržení odstupových vzdáleností dle ČSN 73 6005 a TPG 702 01, TPG 702 04
- před zahájením stavby bude provedeno vytyčení PZ viz.odst.3 - poskytnutý zakres je pouze ORIENTAČNÍ
- pokud stavba vyvolá výškovou nebo směrovou úpravu trasy plynárenského zařízení, bude zpracována PD přeložek plynárenských zařízení.
- v ochranném pásmu plynovodů (1+1 m) budou práce prováděny výhradně ručním způsobem
- během stavby nesmí dojít k poškození nebo přemístění PZ
- Stavební objekty (včetně kanalizačního potrubí, betonových patek, rozvodných pilířů, sloupů NN, el.kabelů NN, sloupků či pilířů oplocení, dopravního značení, atd.) musí být umístěny min. 1 m od plynárenských vedení - měřeno kolmo na půdorysný obrys potrubí.
- Dopravní značení musí být umístěno od stávajícího plynárenského zařízení a plynovodních přípojek (dále jen PZ) v minimální vzdálenosti 1 m.
- Při vysazování stromů a okrasných dřevin požadujeme dodržet od stávajícího PZ vzdálenost minimálně 2 m na obě strany.
- Po odtěžení stávající konstrukce komunikace bude podstatně sníženo krytí stávajícího PZ. Proto je vyloučeno použití těžké mechanizace (zejména válců s trny, zemních fréz atd.) přímo nad potrubím. Při provádění prací je třeba věnovat zvýšenou pozornost a opatrnost u míst s odbočkami, kde navrtávací odbočkový T-kus vyčnívá nad vlastní porubí a mohlo by dojít k jeho odtržení. Dále je třeba ověřit polohu přípojek, které jsou nad vlastním potrubím PZ a navíc zpravidla uloženy kolmo na plynovod (tím i komunikaci).

Nové uliční vpusti musí být umístěny v minimální vzdálenosti 0,5 m od obrysu stávajícího PZ.

V rozsahu této stavby souhlasíme s povolením stavby dle zákona 183/2006 Sb. ve znění pozdějších předpisů. Tento souhlas

**GasNet Služby, s.r.o.**

Plynárenská 499/1 · Zábřovice · 602 00 Brno · T 555 90 10 10 · [www.gasnet.cz](http://www.gasnet.cz)

IČ: 27935311 · DIČ: CZ27935311

**Zápis do obchodního rejstříku:** Krajský soud v Brně, sp. zn. C 57165, dne 26. 7. 2007

**Certificate of incorporation:** Regional Court in Brno, ref. number C 57165, on 26th July 2007

Zákaznická linka GasNet 555 90 10 10, [info@gasnet.cz](mailto:info@gasnet.cz), [www.gasnet.cz](http://www.gasnet.cz)



platí pro územní řízení, řízení o územním souhlasu, veřejnoprávní smlouvy pro umístění stavby, zjednodušené územní řízení, ohlášení, stavební řízení, společné územní a stavební řízení, veřejnoprávní smlouvu o provedení stavby nebo oznámení stavebního záměru s certifikátem autorizovaného inspektora.

V zájmovém území se mohou nacházet plynárenská zařízení jiných vlastníků či správců, případně i dlouhodobě nefunkční/neprovozovaná plynárenská zařízení bez dostupných informací o jejich poloze a vlastnictví.

Plynárenská zařízení a plynovodní přípojky (dále jen PZ) jsou dle ust. § 2925 zákona č. 89/2012 Sb., občanského zákoníku, provozovány jako zařízení zvláště nebezpečná a z tohoto důvodu jsou chráněna ochranným pásmem dle zákona č. 458/2000 Sb. ve znění pozdějších předpisů.

Rozsah ochranného pásma je stanoven v zákoně 458/2000 Sb. ve znění pozdějších předpisů.

Stavební činnosti je možné realizovat pouze při dodržení podmínek stanovených v tomto stanovisku. Nebudou-li tyto podmínky dodrženy, budou stavební činnosti považovány dle § 68 zákona č. 458/2000 Sb. ve znění pozdějších předpisů za činnost bez našeho předchozího souhlasu. Při každé změně projektu nebo stavby (zejména trasy navrhovaných inženýrských sítí) je nutné požádat o nové stanovisko k této změně.

Nedodržení podmínek uvedených v tomto stanovisku zakládá odpovědnost stavebníka za vzniklé škody.

Za stavební činnosti se pro účely tohoto stanoviska považují všechny činnosti prováděné v ochranném pásmu PZ (tzn. bezvýkopové technologie a terénní úpravy) a činnosti mimo ochranné pásmo, pokud by takové činnosti mohly ohrozit bezpečnost a spolehlivost PZ (např. trhací práce, sesuvy půdy, vibrace, apod.).

Případné zřizování stavenišť, skladování materiálů, stavebních strojů apod. bude realizováno mimo ochranné pásmo PZ (není-li ve stanovisku uvedeno jinak).

Při použití nákladních vozidel, stavebních strojů a mechanismů požadujeme zabezpečit případný přejezd přes PZ uložením betonových panelů v místě přejezdu PZ.

#### PŘI REALIZACI STAVBY BUDOU DODRŽENY TYTO PODMÍNKY PRO PROVÁDĚNÍ STAVEBNÍ ČINNOSTI:

(1) Před zahájením stavební činnosti bude provedeno vytyčení trasy a přesné určení uložení PZ. Vytyčení trasy provede příslušná regionální oblast ZDARMA. Formulář a kontakt naleznete na <https://www.gasnet.cz/cs/ds-vytyceni-pz/>, lze využít QR kód, který je uveden v tomto stanovisku. Při podání žádosti uvede žadatel naši značku (číslo jednací) uvedenou v úvodu tohoto stanoviska a sdělí termín zahájení a ukončení stavby. O provedeném vytyčení trasy bude sepsán protokol. Přesné určení uložení PZ (sondou) je povinen provést stavebník na svůj náklad.  
**BEZ VYTYČENÍ TRASY A PŘESNÉHO URČENÍ ULOŽENÍ PZ STAVEBNÍKEM NESMÍ BÝT VLASTNÍ STAVEBNÍ ČINNOST ZAHÁJENA. VYTYČENÍ POVAŽUJEME ZA ZAHÁJENÍ STAVEBNÍ ČINNOSTI V OCHRANNÉM A BEZPEČNOSTNÍM PÁSMU PZ. PROTOKOL O VYTYČENÍ MÁ PLATNOST 2 MĚSÍCE.**

(2) Stavebník je povinen stavebnímu podnikateli prokazatelně předat kopii tohoto stanoviska. Převzetí kopie stvrdí stavební podnikatel stavebníkovi svým podpisem a zápisem do stavebního deníku. Pracovníci provádějící stavební činnosti budou prokazatelně seznámeni s polohou PZ, rozsahem ochranného pásma a těmito podmínkami.

(3) Bude dodržena mj. ČSN 73 6005, TPG 702 01, TPG 702 04, TPG 700 03, zákon č. 458/2000 Sb. ve znění pozdějších předpisů, případně další předpisy související s uvedenou stavbou.

(4) Při provádění stavební činnosti v ochranném pásmu PZ vč. přesného určení uložení PZ je stavebník povinen učinit taková opatření, aby nedošlo k poškození PZ nebo ovlivnění jejich bezpečnosti a spolehlivosti provozu. Nebude použito nevhodného nářadí, zemina bude těžena pouze ručně bez použití pneumatických, elektrických, bateriových a motorových nářadí.

(5) V případě použití bezvýkopových technologií (např. protlaku) bude před zahájením stavební činnosti provedeno úplné obnažení PZ v místě křížení na náklady stavebníka. Technologie musí být navržena tak, aby v místě křížení nebo souběhu s PZ byl dostatečný stranový nebo výškový odstup od PZ, který zajistí nepoškození PZ během prací a to s ohledem na použitou bezvýkopovou technologii a všechny její účinky na okolní terén. V případě, že nemůže být tato podmínka dodržena, nesmí být použita bezvýkopová technologie.

(6) Odkrytá PZ budou v průběhu nebo při přerušení stavební činnosti řádně zabezpečena proti jejich poškození.

(7) Poklopy uzávěrů a ostatních armatur na PZ, vč. hlavních uzávěrů plynu (HUP) na odběrném plynovém zařízení udržovat stále přístupné a funkční po celou dobu trvání stavební činnosti.

(8) Bude zachována hloubka uložení PZ (není-li ve stanovisku uvedeno jinak).

(9) Stavebník je povinen neprodleně oznámit každé i sebemenší poškození PZ (vč. drobných vrypů do PE potrubí, poškození izolace, signalizačního vodiče, výstražné fólie, markeru atd.) na telefon 1239.

(10) Před provedením zásypu výkopu a v průběhu stavby bude provedena kontrola dodržení podmínek stanovených pro stavební činnosti v ochranném pásmu PZ. Povinnost kontroly se vztahuje i na PZ, která nebyla odhalena. Kontrolu provede příslušná regionální oblast (formulář a kontakt naleznete na <https://www.gasnet.cz/cs/ds-vytyceni-pz/>, lze využít QR kód, který je uveden v tomto stanovisku). Při žádosti uvede žadatel naši značku (číslo jednací) uvedenou v úvodu tohoto stanoviska. Kontrolu je třeba objednat min. 5 dnů předem.

Předmětem kontroly je také ověření dodržení stanovené odstupové vzdálenosti staveb, které byly povoleny v ochranném a bezpečnostním pásmu PZ.

(11) O provedené kontrole bude sepsán protokol. Bez provedené kontroly nesmí být PZ zasypána. Stavebník je povinen na základě výzvy provozovatele PZ, nebo jeho zástupce doložit průkaznou dokumentaci o nepoškození PZ během výstavby nebo provést na své náklady kontrolní sondy v místě styku stavby s PZ.

(12) Plynárenské zařízení a plynovodní přípojky budou před zásypem výkopu řádně podsypány a obsypány, bude provedeno zhutnění a bude osazena výstražná fólie žluté barvy, to vše v souladu s předpisem provozovatele distribuční soustavy „Zásady pro projektování, výstavbu, rekonstrukce a opravy“, který naleznete na <https://www.gasnet.cz/cs/technicke-dokumenty/> a v souladu s ČSN EN 12007-1-4, TPG 702 01, TPG 702 04.

(13) Neprodleně po skončení stavební činnosti budou řádně osazeny všechny poklopy a nadzemní prvky PZ.

(14) Pokud stavebník nedodrží podmínky stanovené tímto stanoviskem bude činnost stavebníka vyhodnocena provozovatelem PZ jako narušení ochranného nebo bezpečnostního pásma PZ a budou z toho vyvozeny příslušné důsledky.

Platí pouze pro území vyznačené v příloze tohoto stanoviska a to 24 měsíců ode dne jeho vydání.

V případě dotčení pozemku v majetku společnosti GasNet, s.r.o. je třeba dále projednat smluvní vztah k tomuto pozemku. Kontakt na projednání naleznete na adrese [www.gasnet.cz/cs/kontaktni-system/](https://www.gasnet.cz/cs/kontaktni-system/), činnost Smluvní vztahy - pozemky a budovy plynárenských zařízení.

Za správnost a úplnost dokumentace předložené s žádostí včetně jejího souladu s platnými předpisy plně zodpovídá její zpracovatel. Stanovisko nenahrazuje případná další stanoviska k jiným částem stavby.

V případě další korespondence nebo jednání (např. změna stavby) uvádějte naši značku - 5002516401 a datum tohoto stanoviska. Kontakty jsou k dispozici na <https://www.gasnet.cz/cs/kontaktni-system/>.



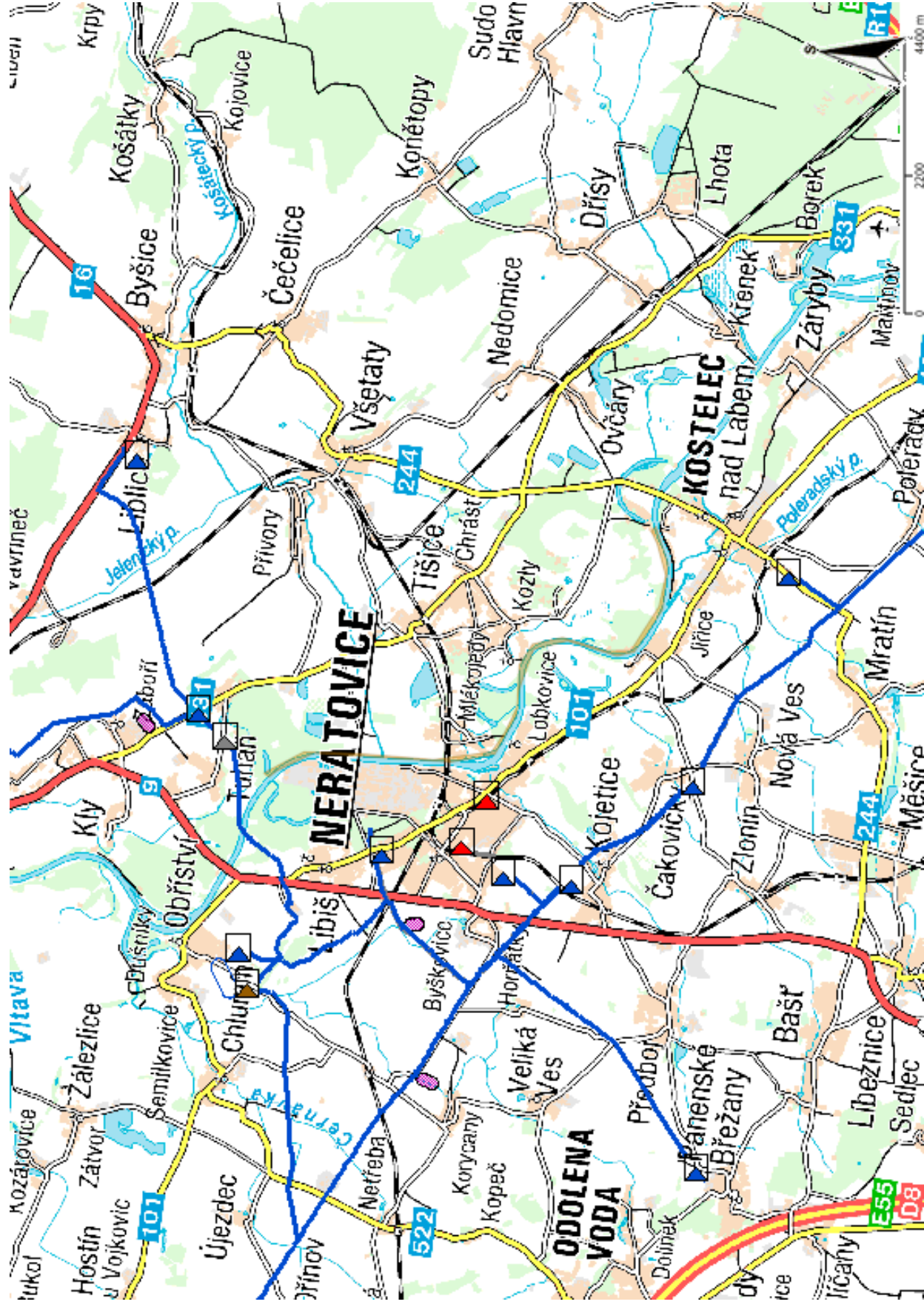
GasNet, s.r.o.  
zastoupená společností GasNet Služby, s.r.o., IČ 27935311  
Michal Karas  
Specialista externích požadavků  
Odbor zpracování externích požadavků  
MICHAL.KARAS@GASNET.CZ



















Zažádejte o vytyčení

Přílohy: Orientační zakres plynárenského zařízení, Detailní zakres plynárenského zařízení

Provozovatel DS: GasNet, s.r.o.; Stavebník: Středočeský kraj, Zborovská 81/11, 15000 Praha. K.ú.: Jiříče u Kostelce nad Labem, Kozly u Tišic, Tišice, Tuhaň, Mlékojedy u Neratovic, Rudeč, Lobkovice, Líbš.

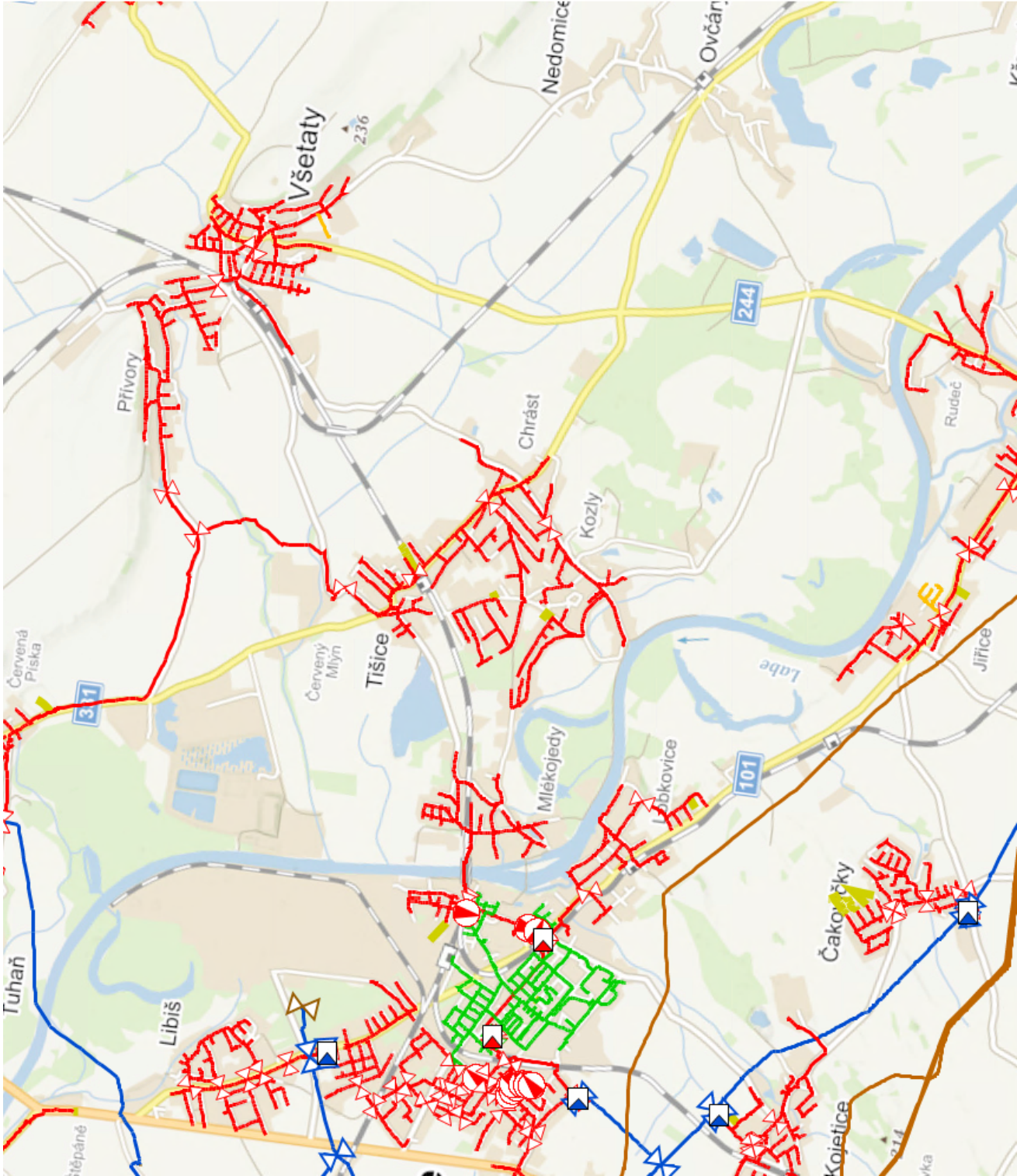


**Legenda:**

<div> <div>linie</div> <div>plynovodu</div> <div> <div>NTL</div> <div>STL</div> <div>VTL</div> <div>WTL</div> </div> <div> <div>nefunkční</div> <div>plánovaná</div> <div>stavba před realizací</div> <div>ve výstavbě, neuvedeno do provozu</div> </div> </div>	<div>        </div>	<div> <div>regulační stanice</div> <div>  </div> </div>	<div> <div>ochranné zařízení</div> <div>  </div> </div>	<div> <div>kabel</div> <div>  </div> </div>	<div> <div>elektropřípojka</div> <div>  </div> </div>	<div> <div>kabel protikoroziční ochrany</div> <div>  </div> </div>	<div> <div>anodové uzemnění</div> <div>  </div> </div>	<div> <div>stanice katodové ochrany</div> <div>  </div> </div>	<div> <div>pásmo vlivu anodového uzemnění SKAO</div> <div>  </div> </div>	<div> <div>neplynovodní zařízení (liniek bod)</div> <div>  </div> </div>
------------------------------------------------------------------------------------------------------------------------------------------------------------------------------------------------------------------------------------------------------------------	------------------------------------------------------------------------------------------------------------------------------------------------------------------------------------------------------------------------------------------------------------------------------------------------------------------------------------------------------------------------------------------------------------------------------------------------------------------------------------------------------------------------------------------------------------------------------------------------------------	------------------------------------------------------------------------------------------------------------------------------------------	------------------------------------------------------------------------------------------------------------------------------------------	------------------------------------------------------------------------------------------------------------------------------	-----------------------------------------------------------------------------------------------------------------------------------------	-------------------------------------------------------------------------------------------------------------------------------------------------------	-------------------------------------------------------------------------------------------------------------------------------------------	---------------------------------------------------------------------------------------------------------------------------------------------------	--------------------------------------------------------------------------------------------------------------------------------------------------------------	-------------------------------------------------------------------------------------------------------------------------------------------------------------



Provozovatel DS: GasNet, s.r.o.; Stavebník: Středočeský kraj, Zborovská 81/11, 15000 Praha. K.ú.: Jiřice u Kostelce nad Labem, Kozly u Tišic, Tišice, Mlékojedy u Neratovic, Rudeč, Lobkovice, Tuhaň, Mlékojedy u Neratovic, Rudeč, Lobkovice, Libiš.



Legenda:

linie plynovodu	regulační stanice
NTL	ochranné zařízení
STL	kabel
VTL	elektropřípojka
VTL	kabel protikorozní ochrany
nefunkční	anodové uzemnění
plánovaná stavba před realizací	stanice katodové ochrany
ve výstavbě, neuvedeno do provozu	pásmo vlivu anodového uzemnění SKAO
	neplynovodní zařízení (linie bod)

Pontex, spol. s r.o.  
Bezová 1658/1  
Praha  
147 00 Praha 47



NAŠE ZNAČKA

VYŘIZUJE / LINKA

ODESLÁNO DNE

001122376060

Petr Brabenec / 800 850 860

15. 12. 2021

**Vyjádření k projektové dokumentaci ke stavbě ve smyslu energetického zákona a příslušných technických norem**

Vážená paní, vážený pane,

dovolte nám, abychom reagovali na Vaši žádost ze dne 8. 12. 2021, ve které nás žádáte o vydání vyjádření k projektové dokumentaci pro účely stavebního řízení.

V zájmovém území k zamýšlené stavbě a/nebo s ní související činnosti na pozemku parcelní číslo dle PD v katastrálním území Rudeč, Kozly u Tišic, Jiřice u Kostelce n. L., Lobkovice, Mlékojedy, Tišice a Libiš vedené pod názvem „**LABSKÁ CYKLOSTEZKA KOSTELEČ N. L. – MĚLNÍK, ÚSEK KOSTELEČ N. L. – TUHAŇ**“ se nachází zařízení venkovní vedení VVN 110kV, VN 22kV a elektrické stanice v majetku provozovatele distribuční soustavy společnosti ČEZ Distribuce, a. s.

**Sdělujeme Vám, že společnost ČEZ Distribuce, a. s., souhlasí s předloženou projektovou dokumentací.**

**Platnost tohoto souhlasu je vázána na dodržení následujících podmínek:**

- 1. Stavbou bude respektováno energetické zařízení v majetku ČEZ Distribuce a.s., na které se vztahuje ustanovení Zák. č. 458/2000 Sb. v platném znění §46 ochranná pásma.**
- Podmínkou pro zahájení činnosti v blízkosti zařízení distribuční soustavy, resp. v ochranném pásmu je platné sdělení o existenci zařízení v majetku společnosti ČEZ Distribuce, a. s., pro výše uvedené zájmové území, které získáte prostřednictvím Geoportálu (geoportal.cezdistribuce.cz), při dodržení podmínek uvedených ve sdělení a v tomto vyjádření.
- V dostatečném časovém předstihu před zahájením prací je nutné podat žádost o udělení souhlasu s činností a umístěním stavby v blízkosti zařízení distribuční soustavy, resp. v ochranném pásmu. Postup a formulář je k dispozici na [www.cezdistribuce.cz](http://www.cezdistribuce.cz). Při realizaci stavby je nutné se řídit podmínkami, které budou stanoveny v případě kladného posouzení podané žádosti.
- Místa křížení a souběhy ostatních zařízení a staveb se zařízeními energetickými, komunikačními sítěmi pro elektronickou komunikaci nebo zařízeními technické infrastruktury musí být vyprojektovány a provedeny v souladu s platnými normami

**ČEZ Distribuce, a. s.**

Korespondenční adresa: Plzeň, Guldenerova 2577/19, PSČ 326 00 | tel.: 800 850 860  
e-mail: [info@cezdistribuce.cz](mailto:info@cezdistribuce.cz) | [www.cezdistribuce.cz](http://www.cezdistribuce.cz) | IČO: 24729035, DIČ: CZ24729035 |  
zapsaná v obchodním rejstříku vedeném Krajským soudem v Ústí nad Labem, sp. zn. B 2145  
Sídlo společnosti: Děčín - Děčín IV-Podmokly, Teplická 874/8, PSČ 405 02

a předpisy, zejména s ČSN 33 2000-5-52, ČSN EN 50110-1, ČSN EN 50341-1, ČSN 73 6005 a PNE 33 0000-6, PNE 33 3301, PNE 34 1050.

5. V případě nadzemního vedení nn budou pro stavby a konstrukce dodrženy odstupové vzdálenosti uvedené v PNE 33 3302 a hranu výkopu doporučujeme při realizaci stavby umístit min. 1 m od základové části podpěrného bodu.
6. Při realizaci stavby a/nebo provádění související činnosti nesmí dojít v žádném případě k nebezpečnému přiblížení osob, věcí, zařízení nebo mechanismů a strojů k živým částem pod napětím, tj. musí být dodržena minimální vzdálenost 1 m od živých částí zařízení nn, 2 m od vedení vn a 3 m od vedení vvn, dle PNE 33 0000-6 s vazbou na ČSN EN 50110-1, pokud není větší vzdálenost stanovena v jiném předpisu (např. ČSN ISO 12480-1). V případě, že nebude možné tuto vzdálenost dodržet, je žadatel povinen požádat o vypnutí předmětného elektrického zařízení, případně o dočasné zaizolování vodičů nn.
7. Pracovníci provádějící práce budou prokazatelně poučeni o nebezpečí, které hrozí při nedodržení bezpečnostních předpisů. S ohledem na provádění prací v blízkosti zařízení distribuční soustavy, resp. v ochranném pásmu upozorňujeme na možnost nebezpečných vlivů od elektrického zařízení. Opatření proti těmto vlivům je na straně žadatele, dodavatele prací nebo jimi pověřených osobách. ČEZ Distribuce, a. s., nepřevzme žádnou zodpovědnost za případné škody, které vzniknou následkem poruchy nebo havárie elektrického zařízení za nepředvídaných okolností nebo nedodržením výše uvedených podmínek.
8. Stavbou nebude narušeno stávající uzemnění nadzemního vedení ani statika podpěrných bodů. Nebude-li možné toto dodržet je nutné situaci řešit formou přeložky zařízení distribuční soustavy ve smyslu § 47 zákona č. 458/2000 Sb., v platném znění.
9. V případě činnosti a/nebo stavby v blízkosti elektrického vedení, resp. v ochranném pásmu bude dotčený prostor ze všech stran možného přístupu/vjezdu po celou dobu realizace viditelně označen výstražnou cedulí.
10. Umístěním stavby nesmí dojít ke ztížení přístupu našich pracovníků a pracovníků námi pověřených firem k zařízení v majetku společnosti ČEZ Distribuce, a. s. Při případné úpravě povrchu nesmí dojít ke změně výškové nivelity země oproti současnému stavu.
11. Musí být dodrženy Podmínky pro práce v ochranných pásmech zařízení, které jsou v platném znění k dispozici na [www.cezdistribuce.cz](http://www.cezdistribuce.cz), popř. jsou součástí vydaného sdělení o existenci zařízení v majetku společnosti ČEZ Distribuce, a. s.
12. Dojde-li k obnažení podzemního vedení nebo k poškození energetického zařízení, sítě pro elektronickou komunikaci nebo zařízení se sítí pro elektronickou komunikaci související nebo zařízení technické infrastruktury ve vlastnictví ČEZ Distribuce, a. s., nahláste nám prosím tuto skutečnost bezodkladně jako poruchu na bezplatnou linku 800 850 860. Poškození nebo mimořádné události způsobené na zařízení žadatelem, dodavatelem prací nebo jimi pověřenými osobami budou opraveny na náklady viníka. Zahrnutí obnažených, případně poškozených částí podzemního vedení může být provedeno pouze po souhlasu vydaném společností ČEZ Distribuce, a. s.
13. Toto vyjádření se nevztahuje na zařízení v majetku společností ČEZ ICT Services, a. s., a Telco Pro Services, a. s.
14. Toto vyjádření nenahrazuje souhlas k zajištění příkonu elektrické energie.

**Platnost tohoto vyjádření je 1 rok od data vydání.**

Zjistí-li provozovatel distribuční soustavy, že nejsou dodrženy stanovené podmínky, vyhrazuje si právo kdykoli odvolat své souhlasné vyjádření.

S pozdravem

Radomír Šolc

Vedoucí oddělení SEM Sítě  
ČEZ Distribuce, a. s.



Pontex, spol. s r.o.

 Bezová 1658/1  
 147 00 Praha

Váš dopis zn. / ze dne	00. 00. 0000	Vyřizuje	Mira Klímová
Naše značka	1202123390	Telefon	+420 725 079 660
Datum	30.3.2022	E-mail	Mira.klimova@cdt.cz

**Věc: Souhrnné stanovisko ČD - Telematika a.s. k existenci komunikačního vedení a zařízení v majetku Správy železnic s.o. - divize CTD, ČD - Telematiky a.s. k stavebnímu řízení**

AKCE: LABSKÁ CYKLOSTEZKA Kostelec n. L. – Mělník - úsek 1.1 Kostelec n. L. - Tuhaň

Území: Dle vyznačení v přiložené situaci.

Při realizaci výše uvedené akce **DOJDE** ke styku s telekomunikačním vedením a zařízením, která jsou chráněna ochranným pásmem dle §102 zák.č.127/2005 Sb.,o elektronických komunikacích.

Toto vyjádření platí jen pro dokumentaci ověřenou organizací ČD - Telematika a.s. a pro rozsah prací na ní vyznačených. Nenahrazuje souhrnné stanovisko Správy železnic s.o..

S předloženou PD souhlasíme.

**Vyjádření pozbývá platnosti dne: 30.3.2024**

Dotčená zařízení: DK Praha – Všetaty + DK Kralupy – Všetaty (2xSŽ)

Přílohy: Situace , 1x Všeobecné podmínky SŽ CTD

ČD – Telematika a.s.  
 Úsek servis infrastruktury  
 Vedoucí okrsku  
 Vacek Milan  
 v.z. Klímová Mira



ČD - Telematika a.s.  
 Servis kabelových sítí Praha  
 skupina ochrany a dokumentace  
 Pod Tábořem 369/8a, 190 00 Praha 9  
 DIČ: CZ61459445  
 Tel.: +420 972 225 115  
 cdt@cdt.cz, www.cdt.cz

99

[www.cdt.cz](http://www.cdt.cz)



**Všeobecné podmínky pro činnosti na kabelech (a v jejich blízkosti) v majetku Správy železnic, státní organizace  
(ve správě Centra telematiky a diagnostiky)**

Schváleno CTD č.j.: 1545/2022-SŽ-CTD-ÚŽT ze dne: 14.01.2022

ČD - Telematika a.s. jako organizace udržující je na základě smluvního vztahu odpovědná za zajištění provozu, dohledu, servisu a údržby na zařízení telekomunikační infrastruktury Správy železnic, státní organizace ve správě Centra telematiky a diagnostiky (dále jen CTD).

Stavebník pracující v blízkosti kabelového vedení, nebo manipulující s kabelovým vedením ve správě CTD, je povinen učinit veškerá potřebná opatření tak, aby nedošlo k poškození nebo zhoršení kvality sítě elektronických komunikací a zařízení stavebními pracemi, zejména tím, že zajistí:

- aby projektová dokumentace byla zpracovaná dle platné legislativy. V polohopisných výkresech dokumentace je nutno uvádět železniční kilometry (jestliže se jedná o ochranné pásmo dráhy),
- aby činnosti na majetku ve správě CTD uvedené již ve stupni dokumentace pro územní řízení byly v souladu s technickými kvalitativními podmínkami staveb státních drah, (do projektové dokumentace pro územní řízení je nutno zakreslit síť elektronických komunikací ve správě CTD),
- pisemné vyrozumění organizaci udržující o zahájení prací, a to nejméně 15 dnů předem,
- aby před zahájením zemních prací bylo pracovníky ČD – Telematika a.s. (kontakty naleznete na [www.cdt.cz](http://www.cdt.cz), sekce O nás – Informace pro stavebníky - Vytýčení trasy telekomunikačního vedení) provedeno vytýčení polohy podzemní sítě elektronických komunikací a zařízení přímo ve staveništi (trase),
- prokazatelné seznámení pracovníků, kteří budou provádět práce, s polohou vedení (zařízení),
- upozornění organizace provádějící zemní práce na možnou odchylku uloženého vedení (zařízení) od polohy vyznačené ve výkresové dokumentaci,
- upozornění pracovníků, aby dbali při pracích v těchto místech největší opatrnosti a nepoužívali zde nevhodné nářadí, a také ve vzdálenosti nejméně 1,5m po každé straně vyznačené trasy vedení (zařízení) používali pouze ruční kopání,
- řádné zabezpečení odkryté podzemní sítě elektronických komunikací (zařízení) proti poškození, zcizení a řádné zajištění výkopů případně včetně osvětlení,
- odpovídající ochranu kabelů a ochranu kabelové trasy dle platných norem, pokud bude trasa kabelů pojižděna vozidly nebo stavební mechanizací,
- ochranu kabelů v místech, kde kabel vystupuje ze země (vstupy do budov, rozvaděčů, na sloupy, trasy kabelu na mostech a propustcích, apod.) a také kabelových vedení a závěrů v objektech,
- odpovídající ochranu příslušenství kabelových tras (ochranné a označující prvky, tzn. žlaby, chráničky, HDPE trubky, kabelové označníky, markery, ...),
- aby organizace provádějící zemní práce zhutnila zeminu pod kabelem před jeho zakrytím po vrstvách (záhozem) a vyzvala ČD - Telematiku a.s. (kontakty naleznete na [www.cdt.cz](http://www.cdt.cz), sekce O nás – Informace pro stavebníky - Vytýčení trasy telekomunikačního vedení) k provedení kontroly před zakrytím kabelu, zda není vedení (zařízení) viditelně poškozeno a zda byly dodrženy příslušné normy a stanovené podmínky,
- aby nad kabelovou trasou a v jejím ochranném pásmu byl dodržován zákaz skládek, deponií materiálů, vysazování trvalých porostů a budování zařízení, která by znemožnila přístup ke kabelům. Bez souhlasu správce nesnižovat, ani nezvyšovat vrstvu zeminy nad kabelovou trasou,
- aby při křížení, příp. souběžích podzemní sítě elektronických komunikací byla dodržena ČSN 73 6005 „Prostorové uspořádání sítí technického vybavení“,
- aby při provádění zemních prací byla dodržena ČSN 33 2160 „Předpisy pro ochranu sdělovacích vedení a zařízení před nebezpečnými vlivy trojfázových vedení VN,VVN a ZVV a ČSN 33 2000-5-54-ed.3 „Uzemnění a ochranné vodiče“,
- neprodlené ohlášení každého poškození podzemní sítě elektronických komunikací a zařízení organizaci ČD - Telematika a.s. (telefonicky HELP DESK: +420 972 110 000),
- ohlášení ukončení stavby organizaci udržující, včetně správce a jeho pozvání ke kolaudačnímu řízení,
- aby při provádění prací byly respektovány podmínky vyplývající ze zákona o elektronických komunikacích č.127/2005 Sb., zákona o drahách č.266/1994 Sb. a stavebního zákona č.183/2006 Sb., včetně platných prováděcích vyhlášek.,
- provedení prací (včetně projektování) na síti elektronických komunikací (zařízení) organizací, jejíž pracovníci provádějící práce mají platné příslušné odborné oprávnění k práci na železničním telekomunikačním zařízení, dle zákona o drahách č.266/1994Sb., „Podmínky odborné způsobilosti“ výše uvedeného zákona a vyhl.č.101/1995 Sb., a příslušných výnosů Správy železnic, státní organizace (zejména Předpisem Zam 1). Toto (časově omezené) oprávnění lze získat složením příslušné odborné zkoušky u ředitelství Správy železnic, státní organizace,
- uzavření „Smlouvy o vynucené překládce podzemního komunikačního vedení“ se správcem kabelu (Správa železnic, státní organizace, Centrum telematiky a diagnostiky, Malletova 10/2363, 190 00 Praha 9 – Libeň) v případě, kdy je telekomunikační vedení (zařízení) položeno nebo jeho poloha změněna mimo pozemky Správy železnic, státní organizace,
- ověření výškového umístění vedení (zařízení) ručně kopanými sondami vzhledem k tomu, že správce neodpovídá za změny provedené bez jeho vědomí nad trasou vedení (zařízení).

**Nedodržení těchto podmínek je hrubým porušením právní povinnosti podle zákona 127/2005 Sb., O elektronických komunikacích, zákona 266/1994 Sb., Zákon o drahách.**

**Případné rozpory nebo výjimky z jednotlivých ustanovení řeší správce, kterým je: Správa železnic, státní organizace, Centrum telematiky a diagnostiky se sídlem Praha 9 - Libeň, Malletova 10/2363.**

Správa železnic, státní organizace  
zapsána v obchodním rejstříku vedeném Městským  
soudem v Praze, spisová značka A 48384

Sídlo: Dlážděná 1003/7, 110 00 Praha 1  
IČ: 709 94 234 DIČ: CZ 709 94 234  
[www.spravazeleznic.cz](http://www.spravazeleznic.cz)

**Centrum telematiky a diagnostiky  
Malletova 10/2363, 190 00 Praha 9**

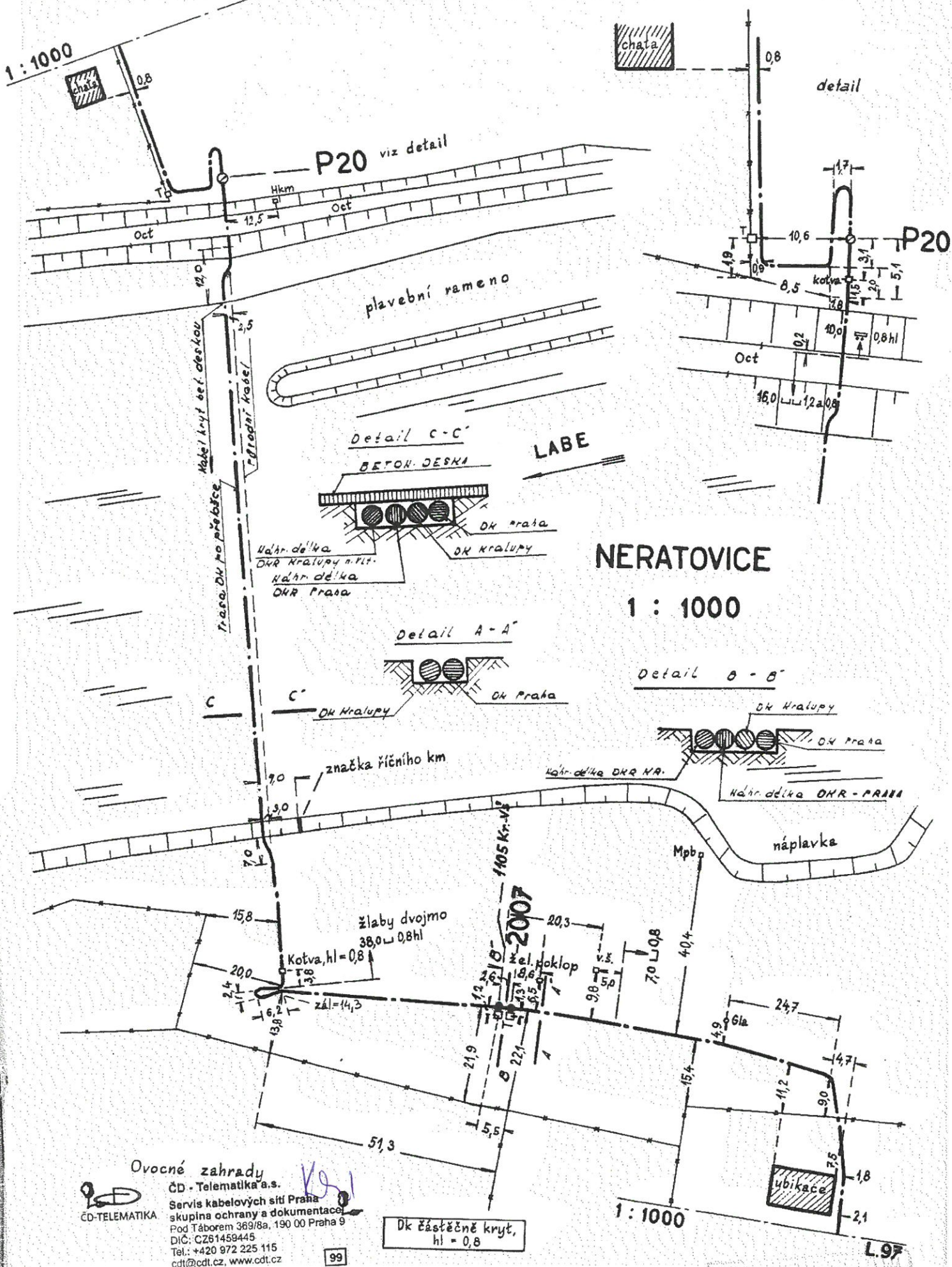
  
ČD-TELEMATIKA

ČD - Telematika a.s.  
Servis kabelových sítí Praha  
skupina ochrany a dokumentace  
Pod Tábořem 369/8a, 190 00 Praha 9  
DIČ: CZ61459445  
Tel.: +420 972 225 115  
cdt@cdt.cz, [www.cdt.cz](http://www.cdt.cz)



L99 DK ČSD  
PRAHA - VŠETATY

1 : 1000



NERATOVICE

1 : 1000



[illegible]

**LEKCE 5/16**

	KOMPLETNÍ KONSTRUKCE CYKLOSTÉZKY
	AKT. VÝSTUPY NA KAMEN DO BETONU
	ZPŮSOBY SVĚTLA
	STRÁNY UMĚNÍ KE KACINĚ

TEXT ZÁNOHY E13 SE ZNAČKOU B11 – MÁM DOPRAVNÍ OBŘADNÝ  
TEXT ZÁNOHY E13 SE ZNAČKOU CH – MÁM DOPRAVNÍ LABE

Soufodnicový systém: S-JTSK  
Výfukový systém: Bgw

[illegible]





<b>PONTEX s.r.o.</b> Bezová 1658 147 14 PRAHA 4	
Došlo:	12 -10- 2017
Č.j.:	4335/2017
Přílohy:	
K vyřízení:	Plr (Dřo)
Rozdělil:	

Service for the Future

FCC Neratovice, s.r.o.  
 Ke Spolaně 655, 277 11 Neratovice  
 Tel.: +420 315 682 544 | Fax: +420 315 682 544  
 E-mail: neratovice@fcc-group.cz | www.fcc-group.cz

Pontex, spol. s r.o.

Bezová 1658  
 147 14 Praha 4

Datum: 26.9.2017

Věc : Vyjádření k realizaci stavby: Labská cyklostezka, Kostelec n.L. – Mělník, úsek Kostelec n.L. - Tuhaň

Stavba: Labská cyklostezka, Kostelec n.L. – Mělník, úsek Kostelec n.L. - Tuhaň  
 Investor: Středočeský kraj  
 Projektant:

Podzemní sítě VO ve městě Neratovice – část Mlékojedy jsou vyznačeny na nákresu. Navrhují při rekonstrukci parkovací plochy také vybudování VO.  
 V případě stavebních prací v blízkosti kabelu VO (viz. mapa) musí být vytyčeny stávající sítě VO a následně dodrženo ochranné pásmo strojních prací, které činí 1m po obou stranách kabelu.  
 Při dodržení podmínek souhlasíme se stavbou.

Po dokončení prací budou všechny povrchy (komunikace a zelené plochy) uvedeny do původního stavu.

FCC Neratovice, s.r.o.  
 Ke Spolaně 655  
 27711 Neratovice

 Environment  
**FCC Neratovice, s.r.o.**  
 Ke Spolaně 655  
 277 11 Neratovice  
 IČ: 47534532 DIČ: CZ47534532



Machovec Petr

Příloha : 3x mapa



FCC Neratovice, s.r.o.  
 Ke Spolaně 655, 277 11 Neratovice  
 IČ: 47534532 DIČ: CZ47534532  
 Městský soud v Praze, sp. zn. C 16076

Raiffeisenbank, a.s., č.ú.: 5070016932/5500  
 IBAN: CZ83 5500 0000 0050 7001 6932, SWIFT: RZBCCZPP



FCC Environment  
FCC Neratovice, s.r.o.  
Ke Spolaně 655

277 11 Neratovice  
IČ: 47534532 DIČ: CZ47534532

6

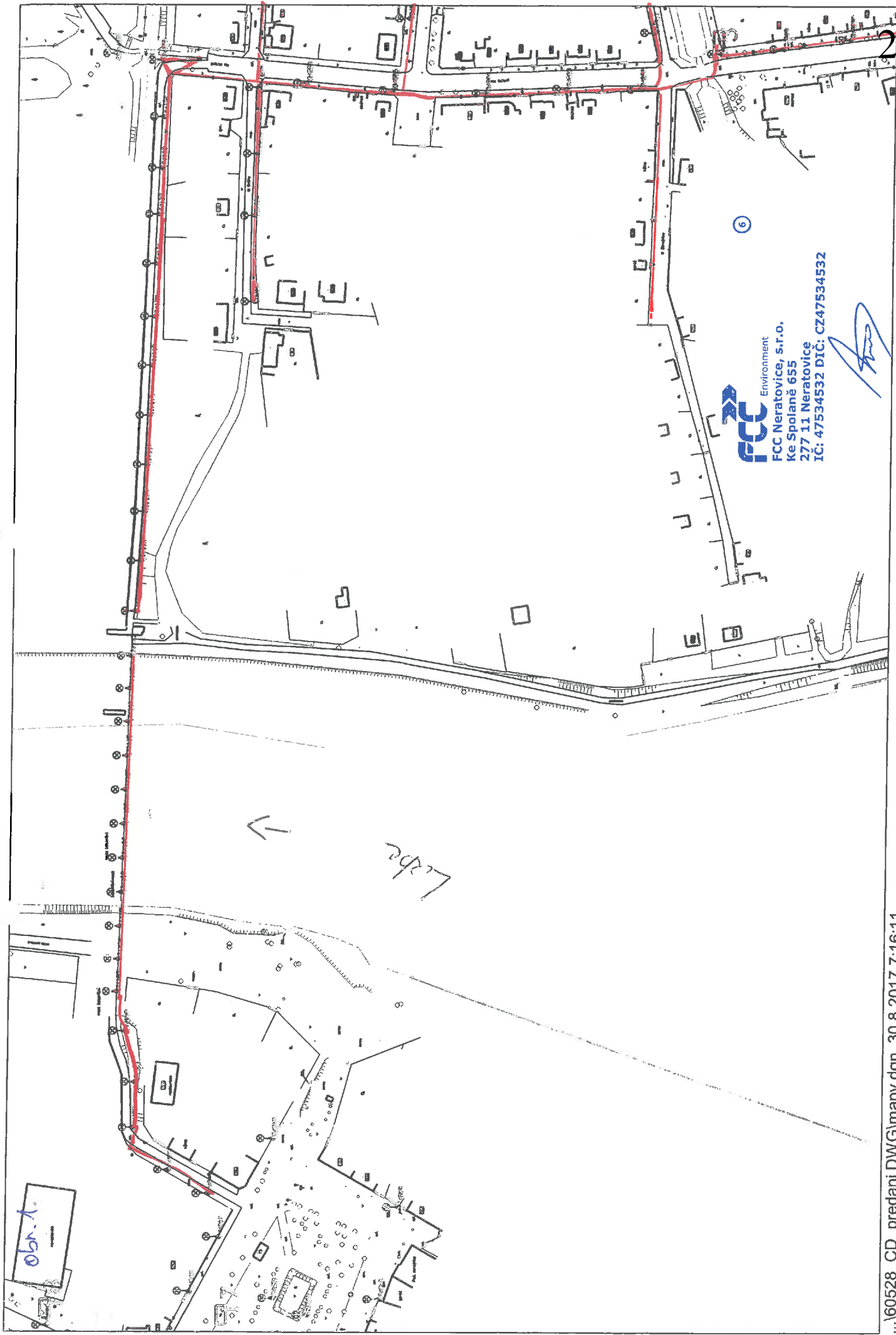
obr. 2

Lobc

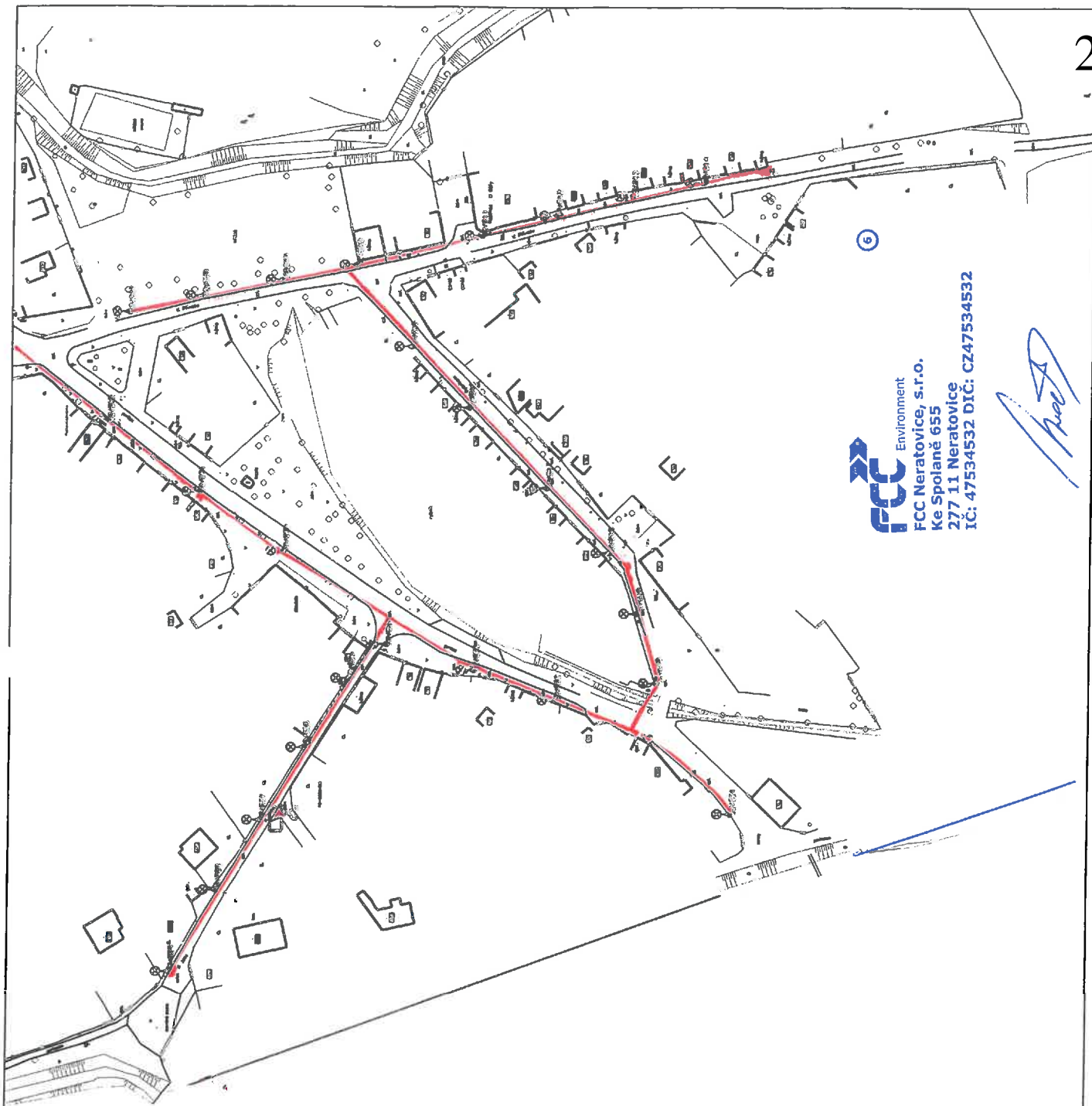


Rg





Environment  
 FCC Neratovice, s.r.o.  
 Ke Spolaně 655  
 277 11 Neratovice  
 IČ: 47534532 DIČ: CZ47534532



**FCC** Environment  
FCC Neratovice, s.r.o.  
Ke Spolané 655  
277 11 Neratovice  
IČ: 47534532 DIČ: CZ47534532

*Handwritten signature*

Obn. 2

Labe →



<b>Spolana</b>		<b>PONTEX s.r.o.</b> Bezová 1658 147 14 PRAHA 4
Došlo:	27-09-2017	
Č.j.:	4107/2017	
Přílohy:	PH (DT)	
K vyřízení:	PH (DT)	
Rozdělil:		

**Pontex spol. s r.o.**  
K rukám Ing. Dagmar Tothové  
Bezová 1658  
147 14 Praha 4

**SPOLANA a.s., ul. Práce 657, 277 11 Neratovice, Česká republika**

VÁŠ DOPIS ZNAČKY/ZE DNE

PX3926/2017

NAŠE ZNAČKA/ČÍSLO  
JEDNACÍ

SSC/029/2017

VYŘIZUJE / LINKA

Ing. Radilová  
315 663 705

NERATOVICE, DNE

26.9.2017

**VĚC: ŽÁDOST O VYJÁDRĚNÍ K TECHNICKÉMU ŘEŠENÍ STAVBY**

Dne 21.9.2017 jsme obdrželi Vaši Žádost o vyjádření k technickému řešení stavby pro stavbu – LABSKÁ CYKLOSTEZKA Kostelec n.L – Mělník, úsek 1.1. Kostelec n.L - Tuhaň.

Sdělují Vám, že nad vytyčenou trasou (ve 3 místech) jsou konstrukce našich mostů s pásovými dopravníky, potrubím a různou kabeláží. Mosty se nachází ve výšce cca 4-6m nad trasou cyklostezky. V případě poruchy na těchto technologiích musí mít naše společnost zajištěn přístup těžké techniky, která by mohla poškodit povrch cyklostezky. Požadujeme setkání na místě před realizací výše uvedené stavby, aby došlo ke shodě.

S pozdravem

**SPOLANA a.s.**

NERATOVICE [S-5010]

Ing. Renata Radilová

Koordinátor podpory správy území

SPOLANA a.s., zapsaná v obchodním rejstříku vedeném Městským soudem v Praze, oddíl B, vložka 1462

IČ 45147787  
DIČ CZ45147787

Telefon  
(420) 315 661111

FAX  
(420) 315 682821

Pontex, spol. s r.o.

Bezová 1658/1

147 14 Praha 4

Platnost vyjádření je 1 rok

Vaše značka:

Naše značka:

Vyřizuje:

Tel.:

V Kladně dne:

PVO2101480OST

Romana Hartmanová

312 812 235

30.12.2021

**LABSKÁ CYKLOSTEZKA, Kostelec n. L. – Mělník – úsek 1.1 Kostelec n. L. - Tuhaň**  
**vyjádření k územnímu souhlasu/rozhodnutí/stavebnímu povolení**

## 1 Základní údaje

Investor stavby: Středočeský kraj

Dotčené pozemky: k. ú. Rudeč, Kozly u Tišic, Jiřice u Kostelce n.L., Lobkovice, Mlékojedy, Tišice, Libiš

Základní údaje stavby: Předložená dokumentace řeší její úsek v délce 10,310 km propojující katastrální území Kostelec n. L. až Tuhaň. Cyklostezka je vedena po stávající cestě, která je vedena podél břehové čáry Labe. V rámci projektu budou vozovky na cyklostezce sjednoceny a vytvořen souvislý kryt vozovky. **Objekt SO101** se zabývá úsekem Kostelec n.L. – Kozly u Tišic stavebně to je km 0,54 – 5,16. **Objekt SO102** se zabývá úsekem Lobkovice – Tuhaň, tj. km 5,16 – 10,31.

K vyjádření je doložena přehledná a katastrální situace.

## 2 Technické podklady

- V prostoru stavby se nachází vodohospodářská infrastruktura (vodovod/kanalizace) pro veřejnou potřebu, provozovaná je společností Středočeské vodárny, a. s. (dále SVAS) - vodovod a kanalizace:
  - v k.ú. Mlékojedy u Neratovic - vodovodní řad PVC 160 (vlastnictví VKM)
  - v k.ú. Mlékojedy u Neratovic – kanalizace DN 300 (vlastnictví obec)
  - v k.ú. Kozly U Tišic – vodovodní řad PVC 90 a vodovodní přívaděč Kojetice O 400 (vlastnictví VKM)
- Orientační poloha infrastruktury bez jednotlivých přípojek je vyznačena v přiložené situaci.
- Oddílné dešťové kanalizace v obci VKM nevlastní a SVAS neprovozuje.
- Upozorňujeme na službu naší společnosti, a to poskytnutí orientačního zákresu polohy sítí ve formátu \*.pdf, a také \*.dgn. Lze objednat přes portál <https://zadosti.svas.cz/Requests/reqMain.iface>, a nebo na stránkách [www.svas.cz](http://www.svas.cz) v záložce „Zákazníci“ odkaz na službu – Existence sítí. Po zadání lokality Vám bude zaslán orientační zákres sítí v majetku VKM a ve správě provozovatele SVAS.
- Upozorňujeme, že některé armaturní šachty / vodárenské objekty jsou vybaveny přenosem dat na centrální dispečink provozovatele. Při zemních pracích je nutné nechat příslušným provozem kromě vodovodů a kanalizací nechat vytýčit i el. a sdělovací kabely.

Vodohospodářská infrastruktura v dané lokalitě je ve správě provozovatele vodovodů a kanalizací pro veřejnou potřebu – společnosti SVAS provoz:



**Provoz Dálkovod:** ul. U Vodojemu 3085, Kladno

Martin Hartman – manažer provozu

tel.: 312 812 204, 602 256 801

mail: [martin.hartman@svas.cz](mailto:martin.hartman@svas.cz)

**Provoz Vodovod – středisko Mělník a Mšeno:** ul. Chloumecká 2917, Mělník

Tomáš Bědi – vedoucí střediska

tel.: 312 812 427, 724 085 365

mail: [tomas.bedi@svas.cz](mailto:tomas.bedi@svas.cz)

Tomáš Pospíšil – technik střediska

tel.: 312 812 420, 602 224 276

mail: [tomas.pospisil@svas.cz](mailto:tomas.pospisil@svas.cz)

**Provoz kanalizace – středisko Mělník:** ul. Chloumecká 2917, Mělník

Radomil Fuxa – technik provozu

tel. 602 174 593

mail: [radomil.fuxa@svas.cz](mailto:radomil.fuxa@svas.cz)

Vytýčení sítí je možné si objednat u výše uvedeného provozu, provoz na požádání upřesní trasu zařízení na místě, včetně místa napojení. Termín je třeba dohodnout minimálně 14 dní předem.

### **3 Podmínky společností VKM a SVAS**

Z hlediska vlastníka a provozovatele vodohospodářské infrastruktury máme ke stavbě následující podmínky:


- Se stavbou souhlasíme a při realizaci stavby požadujeme respektovat „**Všeobecné podmínky**“ platné pro kolize **vodohospodářského zařízení** s jinými stavbami, které tvoří nedílnou součást tohoto vyjádření. Případné odchylky povolí příslušný provoz SVAS s ohledem na konkrétní situaci v místě stavby.
- Upozorňujeme, že při realizaci stavby může dojít ke střetu se stávajícími domovními přípojkami, které jsou v celé délce v majetku jejich investorů, zpravidla majitelů napojených nemovitostí. Přípojky nejsou vlastnictvím společnosti VKM, nejsou provozovány společností SVAS a nemáme obvykle k dispozici zákres jejich trasy.
- V úseku Kostelec na Labem – Kozly u Tišic bude prováděna úprava cesty pomocí vibračního válce. V tomto úseku (cca km 5,066) také vede potrubí nadregionálního přivaděče OC 400 mm. Vzhledem k důležitosti přivaděče požadujeme před zahájením prací konzultovat způsob provádění úprav na cyklostezce s příslušným provozem naší společnosti. Použitím vibračního válce by mohlo dojít k závažnému poškození potrubí přivaděče OC 400 mm.
- Minimálně 14 dnů (30 dnů u staveb většího rozsahu) před zahájením stavby je nutné informovat příslušný provoz vodovodu a kanalizace, který zajistí posouzení stavu stávající vodohospodářské infrastruktury. Po ukončení stavby je nutné minimálně 14 dnů (30 dnů u staveb většího rozsahu) před kolaudací stavby u příslušného provozu objednat stejné posouzení stavu vodohospodářské infrastruktury, aby bylo vyloučeno možné poškození této infrastruktury stavbou.
- Upozorňujeme, že zásah do stávající vodohospodářské infrastruktury mohou provádět pouze pracovníci výše uvedeného provozu.
- Osazení poklopů stávající vodohospodářské infrastruktury do nivelety vozovky, případně při změně nivelety terénu, musí být provedeno společností SVAS po dodání závazné objednávky na výše uvedený provoz nebo zhotovitelem se souhlasem daného provozu. Poklopy musí být jednotné a musí odpovídat „**Technickým standardům vodohospodářských staveb**“, které jsou umístěné na stránkách VKM v sekci „Dokumenty ke stažení“



(<http://vkm.cz/investicni-vystavba/dokumenty>). Výše uvedené provozy je nutné vždy pozvat ke kontrole osazení poklopů.

- Investor musí respektovat ochranné pásmo (dále OP) vodovodu a kanalizace. Pro potrubí s DN do 500 mm včetně je OP stanoveno v rozsahu 1,5 m na všechny strany od pláště potrubí, pro potrubí s DN nad 500 mm je OP stanoveno v rozsahu 2,5 m na všechny strany od pláště potrubí. Je-li potrubí vodovodu nebo kanalizace o DN 200 mm a více uloženo v hloubce větší než 2,5 m, zvětšuje se rozsah OP o 1 m na obě strany. Pro manipulaci techniky v ochranném pásmu je nutné dodržet dostatečný prostor, který činí 1 m na obě strany od hranice OP.
- V OP nelze umísťovat žádné ani drobné nadzemní stavby, výsadbu trvalých porostů (např. stromů a keřů). Vzdálenost od oplocení (budoucího oplocení) stavebních pozemků, příp. jiných nadzemních staveb (sloupy veřejného osvětlení, el. vedení apod.) musí být ve vzdálenosti min. 1,5 m nebo 2,5 m podle dimenze potrubí (vzdálenost mezi půdorysnými obrysy základů nadzemních staveb a pláště potrubí). Výsadbu v blízkosti OP je zároveň účelné zvažovat tak, aby rozsah již vzrostlé dřeviny pokud možno do pásma nezasahoval a nemohla být tudíž poškozena při opravách potrubí. Změny nivelety a použití hutnicí techniky v OP je nutné prokazatelně dohodnout s příslušným provozem SVAS podle konkrétní situace v místě. Vzdálenost základů sloupů od potrubí a hloubku založení je nutno zároveň posoudit z hlediska možného narušení jejich stability při opravách potrubí (zejména při výkopových pracích). V OP nesouhlasíme s uložením betonových panelů nebo zpevňováním povrchu armovaným betonem. Při úpravě nivelety terénu (stavba nové komunikace a jiné) je nutné upravit poklopy na vodohospodářském zařízení do nivelety definitivního povrchu.
- **Změny nivelety a použití hutnicí techniky v OP je nutné konzultovat s příslušným provozem SV, a.s. podle konkrétní situace v místě.**
- Toto vyjádření je vydáváno i za společnost Středočeské vodárny, a.s., provozovatele vodohospodářského zařízení pro veřejnou potřebu v lokalitě.

**V případě další korespondence uvádějte naši značku a datum tohoto vyjádření.**



Ing. Lenka Kozlová  
manažer technického útvaru  
Vodárny Kladno – Mělník, a. s.

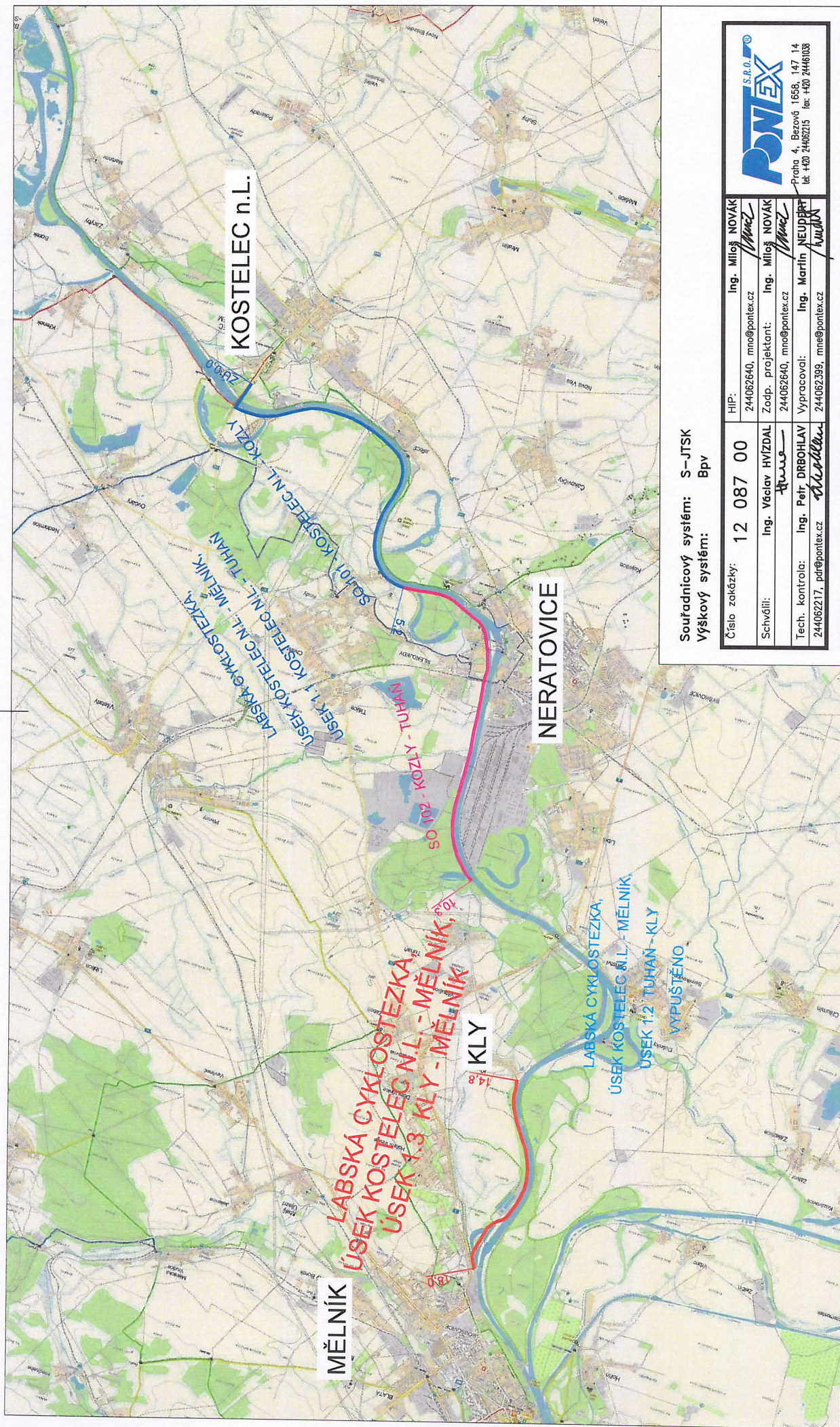
**VODÁRNÝ KLADNO-MĚLNÍK a.s.**

Technický útvar  
U vodojemu 3085  
272 01 Kladno

- 2 -

Přílohy: PD (situace s razítkem VKM)  
GIS (situace s razítkem VKM)  
Všeobecné podmínky dle textu





Souřadnicový systém: S-JTSK  
Výškový systém: BpV

Číslo zakázky:	12 087 00	HIP:	Ing. Miloš NOVÁK 244062640, mno@pontex.cz
Schválil:	Ing. Václav HÝZDAL	Zodp. projektant:	Ing. Miloš NOVÁK 244062640, mno@pontex.cz
Tech. kontrola:	Ing. Petr DRBOHLAV 244062217, pdr@pontex.cz	Vypracoval:	Ing. Martin NEUPRCH 244062399, mne@pontex.cz



Objednatel:	STŘEDOČESKÝ KRAJ	Obec:	
Akce:	LABSKÁ CYKLOSTEZKA, KOSTELEC n.L. - MĚLNÍK		
Část:	Úsek KOSTELEC n.L. - TUHAŇ		
Příloha:	PŘEHLEDNÁ SITUACE 1 : 50 000		
Kraj:	Datum	Stupeň	
	07/2017	DSP	
	Souprava	Č. přílohy	

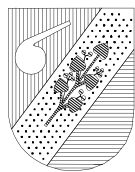
B.1.12

VODÁŘSKÝ KADROVÝ ÚSTAV, a.s.  
Ústřední úřad, Ztr. 51, Kladno  
Tento plán je neúplnou součástí našeho výše uvedeného  
č. 20210, HP008 ze dne 10. 12. 21  
Podpis: *Radim*



**VŠEOBECNÉ PODMÍNKY - KOLIZE s podzemními sítěmi (elektro kabely, sdělovací a optické kabely, plynovody, horkovody a jiné inženýrské sítě), se stavbou nebo rekonstrukcí komunikací, chodníků a jiných ploch nebo s nadzemními stavbami různého rozsahu**

1. Zákres stávajícího vodohospodářského zařízení provozovaného Středočeskými vodárnami, a.s. (dále jen SVAS) provedený do zaslané situace, eventuelně předaný v digitální formě, je vždy pouze orientační. Pro upřesnění průběhu je nutno požádat o vytýčení na místě. Termín je třeba dohodnout alespoň 7 dní předem s provozem/provozy SVAS s působností v lokalitě stavby (kontakty: [www.svas.cz/kontakty/](http://www.svas.cz/kontakty/)).
2. Vodohospodářské zařízení nesmí být v souvislosti se stavbou poškozeno.
3. V souběhu vodohospodářského zařízení s jinými podzemními sítěmi požadujeme min. vzdálenost 1,0 m mezi povrchy a křížení dle ČSN 73 6005 (Prostorové uspořádání sítí technického vybavení). Kabel elektro v místě křížení uložit do chráničky sahající min. 1,5 m na obě strany od povrchu potrubí. Menší souběžné vzdálenosti při nedostatku prostoru je nutno prokazatelně dohodnout s manažerem útvaru technického vyjadřování a s příslušným provozem SVAS podle konkrétní situace v místě stavby.
4. Požadujeme přizvat ke kontrole příslušný provoz SVAS na místo před záhozem, pokud dojde k odkrytí vodovodního/kanalizačního potrubí při stavbě. Vyjádření provozu bude provedeno zápisem ve stavebním deníku.
5. Je nutné respektovat ochranné pásmo vodovodu a kanalizace - pro DN do 500 mm včetně v rozsahu 1,5 m a pro DN nad 500 mm v rozsahu 2,5 m - na všechny strany od pláště potrubí. Je-li potrubí vodovodu/kanalizace o průměru 200 mm a více, uloženo v hloubce větší než 2,5 m, zvětšuje se rozsah OP o 1 m na obě strany. Činnost v ochranném pásmu (dále jen OP) je vymezena Zákonem o vodovodech a kanalizacích č. 274/2001 Sb. V tomto prostoru platí následující podmínky:
  - 5.1. Požadujeme neumísťovat žádné ani drobné nadzemní stavby. Mezi půdorysnými obrysy základů stavby a potrubí musí být min. vzdálenost 1,5 m nebo 2,5 m podle dimenze potrubí.
  - 5.2. Požadujeme prokazatelně dohodnout změny nivelety a použití hutnicí techniky s příslušným provozem SVAS podle konkrétní situace v místě.
  - 5.3. Vzdálenost základů sloupů (podpěrné body elektro, veřejného osvětlení apod.) od potrubí a hloubku založení je nutné posoudit z hlediska možného narušení jejich stability při opravách potrubí (výkopové práce).
  - 5.4. Požadujeme nepokládat betonové panely a nezpevňovat povrch nad vodními díly armovaným betonem.
  - 5.5. Požadujeme nevysazovat dřeviny – stromy a keře nebo jiné trvalé porosty. Výsadbu v blízkosti OP je zároveň účelné zvažovat tak, aby budoucí rozsah vzrostlé dřeviny do pásma nezasahoval a dřevina nemohla být poškozena při opravách potrubí.
  - 5.6. Požadujeme neprovádět činnosti, které omezují přístup k vodohospodářskému zařízení nebo by mohly ohrozit jeho technický stav a plynulé provozování.
6. Veškeré poklopy na vodohospodářském zařízení musí být upraveny při změně nivelety do nové výšky.
7. **Požadujeme před zahájením prací** na stavbě/rekonstrukci komunikace, chodníku nebo při úpravě povrchů jiných ploch předat všechny povrchové prvky vodovodu/kanalizace příslušnému provozu SVAS. Toto musí být provedeno písemným protokolem potvrzeným příslušným provozem. V okruhu 1 m od povrchového prvku je nezbytné provádět veškeré zemní práce ručně. **Po skončení prací** bude proveden zápis o předání povrchových prvků ve stavebním deníku nebo protokolu. Případné nalezení dalšího neoznačeného povrchového prvku je nutné oznámit příslušnému provozu.
8. Připojení nových přípojek déšť. vpustí na veřejnou jednotnou kanalizaci požadujeme uskutečnit navrtávkou. Realizaci navrtávky mohou provádět pouze pracovníci SVAS. Práci je nutné u příslušného provozu objednat.
9. Izolace horkovodu v místě křížení a souběhu s vodovodem požadujeme na stejné úrovni jako při křížení se silovými, sdělovacími kabely a plynovody podle ČSN 73 6005 (odst. 4.7.).
10. Přípojky vodohospodářského zařízení jsou podle zákona č. 274/2001 Sb. o vodovodech a kanalizacích majetkem jejich investorů (obvykle majitelů napojených nemovitostí). V souvislosti s přípojkami doporučujeme dodržet stejné podmínky jako pro veřejné sítě.



# MĚSTSKÝ ÚŘAD NERATOVICE

Odbor životního prostředí

Kojetická 1028, 277 11 Neratovice

Spis.zn.: MěÚN/032876/2020/MTI  
Č.j.: MěÚN/033707/2020  
Vyřizuje: Bc. Miroslav Tichota  
Tel.: 315650339  
E-mail: [miroslav.tichota@neratovice.cz](mailto:miroslav.tichota@neratovice.cz)

Neratovice, dne 29. 04. 2020

## **Žadatel:**

Středočeský kraj, se sídlem Zborovská 11, 150 21 Praha 5, IČ: 70891095 (zastoupen - plná moc)  
Pontex, spol. s r.o., Bezová 1658/1, Praha4-Braník, 147 00 Praha 47, IČ: 40763439

## **Z Á V A Z N É    S T A N O V I S K O**

Městský úřad Neratovice, Odbor životního prostředí, jako vodoprávní úřad příslušný dle § 104 odst. 2 písm. c) a ustanovení § 106 odst. 1 zákona č. 254/2001 Sb., o vodách a o změně některých zákonů (vodní zákon), ve znění pozdějších předpisů (dále jen „vodní zákon“) a místně příslušný podle ustanovení § 11 zákona č. 500/2004 Sb., správní řád, ve znění pozdějších předpisů (dále jen „správní řád“) po posouzení žádosti, kterou dne 27. 04. 2020 podal zástupce investora

**Pontex, spol. s r.o., Bezová 1658/1, Praha4-Braník, 147 00 Praha 47, IČ: 40763439**  
(dále jen „žadatel“)

### **uděluje souhlas**

podle § 17 odst. 1 písm. c) vodního zákona k činnosti:  
**stavba – „Labské cyklostezky, úsek Kostelec nad Labem – Tuhaň“**

stavba úseku v k. ú. Kostelec n. L., Rudeč, Jiřice u Kostelce n. L., Tišice, Libiš, Neratovice, Lobkovice, Mlékojedy na souřadnicích stavby (S-JTSK) 728753.35, 1028024.62, 730840.44, 1027141.25, 732518.01, 1025440.00, 732565.40, 1025232.49, 732563.08, 1023327.19, 732916.03, 1021921.51

### **na místě:**

Název kraje	Středočeský
Název obce	Kostelec n. L., Neratovice, Tišice, Libiš
Název katastrálního území	Kozly (767352), Lobkovice (703664), Mlékojedy (703672) Jiřice (661031), Rudeč (670189) Tišice (767361), Libiš (703621)
Přímé určení polohy – (S-JTSK)	X:1018621, Y: 738798

### **Stavbou dotčené pozemky:**

k. ú. Rudeč 339/3, 112/1, 325/11, 332,333, 109, 331, k. ú. Jiřice u Kostelce n. L. 111/2, 645, k. ú. Lobkovice 923/3, 73/32, k. ú. Kozly u Tišic 828/6, 828/5, 842, 827/1, 829/1, 829/3, 827/3, 826/3, 826/17, 841/1, 841/2, 828/2, 222/1, 303/10219/2, 829/2, 173/1, 303/7, k. ú. Mlékojedy u Neratovic 789, 790, 758/2, 794, 780/1, 780/2,

IČ: 00237108	ústředna: +420315650333	e-mail: <a href="mailto:meu@neratovice.cz">meu@neratovice.cz</a>	stránka 1
IDDS: 45qb68g	fax.: 315 682 052	www: <a href="http://www.neratovice.cz">http://www.neratovice.cz</a>	č.j.: MěÚN/033707/2020

760/22, 761/2, 780/16, 780/17, 780/18, 780/19, 780/20, 781/3, st. 295, 94, 780/21, 765/1, k. ú. Tišice 355/5, 355/10, 456, 443/1, 400/2, 400/1 k. ú. Libiš 786/4, 854, 855, 778, 839/7, 839/6

#### **stavba:**

stezka pro cyklistickou dopravu podél řeky Labe, jde o jednu z hlavních tras Středočeského kraje. Předmětný úsek pro který je souhlas vydáván je v délce 10,310 km a propojuje k. ú. Kostelec n. L. až Tuhaň, cyklostezka je vedena po stávající cestě podél břehové čáry řeky Labe. S povrchy v jednotl. úsecích (kámen zpevnění, ujetá hlína, kámen beton aj.) v rámci projektu budou uvedené povrchy sjednoceny a vytvořen souvislý kryt vozovky.

#### **Podmínky souhlasu podle § 17 odst. 2 vodního zákona:**

1. Stavba bude provedena podle předložené projektové dokumentace (PONTEX spol. s r. o. Ing. Novák, 07/2017)
2. Záměr bude proveden dle popisu uvedeném prodloužení stanoviska správce povodí, Povodí Labe, státní podnik č. j. PLa/Di/2019/043872 ze dne 10. 12. 2019, kterým se prodlužuje platnost původního stanoviska TPČ/Di/17/36882 ze dne 16. 10. 2017 za splnění podmínek, které jsou součástí stanoviska a jsou uvedeny v bodech 1. až 15

Souhlas pozbývá platnosti, jestliže **do dvou let** od vydání nebude využit jako podklad pro rozhodnutí příslušným stavebním úřadem.

#### **Odůvodnění:**

Dne 27. 04. 2020 podal zástupce investora Pontex, spol. s r. o., Bezová 1658/1, Praha 4-Braník, 147 00 Praha 47, IČ: 40763439, žádost o vydání souhlasu vodoprávního úřadu v souladu s ustanovením § 17 vodního zákona, pro stavbu stezky pro cyklistickou dopravu podél řeky Labe, jednu z hlavních tras Středočeského kraje. Předmětný úsek pro který je souhlas vydáván je v délce 10,310 km a propojuje k. ú. Kostelec n. L. až Tuhaň, úsek je veden přes k. ú. obcí, Rudeč, Jiříce u Kostelce nad Labem, Kozly u Tišic, Mlékojedy u Neratovic, Lobkovice, Libiš.

Uvedeným dnem bylo zahájeno řízení o udělení souhlasu ke stávkám a zařízením.

Žádost byla doložena těmito doklady: plná moc (Stč. kraj - PONTEX spol. s r. o.)

stanovisko správce povodí, Povodí Labe, s. p., ze dne 16. 10. 2017 a prodloužení ze dne 10. 12. 2019 č. j.

PLa/Di/2019/043872, projektová dokumentace (PD), PONTEX spol. s r. o. Ing. Novák, 07/2017

Vodoprávní úřad v provedeném řízení přezkoumal předloženou žádost z hledisek uvedených v ustanoveních vodního zákona a zjistil, že jejím umístěním nejsou ohroženy zájmy chráněné vodním zákonem a zvláštními předpisy. Při přezkoumání žádosti a na základě shromážděných právně významných skutečností nebyly shledány důvody bránící souhlasu.

Lze předpokládat, že záměrem nedojde ke zhoršení stavu vodního útvaru a nebude mít za následek nedosažení dobrého stavu/potenciálu vod.

Vodoprávní úřad proto rozhodl, jak je uvedeno ve výroku stanoviska, za použití ustanovení právních předpisů ve výroku uvedených.

#### **Poučení účastníků:**

Toto závazné stanovisko podle § 149 správního řádu není samostatným rozhodnutím ve správním řízení a nelze se proti němu odvolat. Podle § 149 odst. 4 správního řádu je však možné podat odvolání proti rozhodnutí, které bylo závazným stanoviskem podmíněno a obsah závazného stanoviska napadnout v rámci odvolání. Nezákonné závazné stanovisko lze podle § 149 odst. 5 správního řádu rovněž zrušit nebo změnit v přezkumném řízení.

**Bc. Miroslav Tichota**

referent vodního hospodářství  
oprávněná úřední osoba

**Ing., Mgr. Adéla Uhrová**

vedoucí odboru životního prostředí

IČ: 00237108	ústředna: +420315650333	e-mail: meu@neratovice.cz
IDDS: 45qb68g	fax.: 315 682 052	www: http://www.neratovice.cz



**Rozdělovník:**

Účastník řízení:

Pontex, spol. s r.o. (Pontex Consulting Engineers, Ltd.), Bezová 1658/1, Praha 4-Braník, 147 00 Praha 47 **(DS)**

Dotčený orgán:

Městský úřad Neratovice, stavební odbor (**interní poštou**)Povodí Labe, státní podnik, Víta Nejedlého 951/8, Slezské Předměstí, 500 03 Hradec Králové 3 **(DS)**

Ostatní:

Krajský úřad Středočeského kraje, odbor životního prostředí a zemědělství, Zborovská 81/11, Praha 5-Smíchov, 150 00 Praha 5 **(DS)****SPIS**

IC: 00237108	ústředna: +420315650333	e-mail: meu@neratovice.cz
IDDS: 45qb68g	fax.: 315 682 052	www: <a href="http://www.neratovice.cz">http://www.neratovice.cz</a>



Pontex, spol. s r. o.  
Bezová 1658  
147 14 Praha 4

Váš dopis značky/ze dne	Naše značka	Vyřizuje/linka	Listů	V Praze dne
PX3073/2018/20.06.2018	5944/PH/18	Ing.Dudová/421	1	02.07.2018

Věc:

**Závazné stanovisko k projektové dokumentaci ke stavbě „Labská cyklostezka Kostelec n. L. – Mělník, úsek 1.1 Kostelec n. L.- Tuhaň“**

Státní plavební správa, jako dotčený orgán státní správy ve věcech vnitrozemské plavby ve smyslu § 39 a § 40 zákona č. 114/1995 Sb., o vnitrozemské plavbě, a § 136 odst. (1) zákona č. 500/2004 Sb., správní řád,

**vydává**

podle § 5a zákona č. 114/1995 Sb. a § 149 odst. (1) zákona č. 500/2004 Sb., správní řád,

**souhlasné stanovisko**

k projektové dokumentaci ke stavbě „Labská cyklostezka Kostelec n. L. – Mělník, úsek 1.1 Kostelec n. L.- Tuhaň“ za předpokladu splnění těchto podmínek:

1. V případě, že dojde v souvislosti se stavbou k činnosti prováděné nad vodní hladinou, která by mohla případně ovlivnit bezpečnost plavebního provozu, bude tato činnost v dostatečném předstihu projednána se Státní plavební správou.
2. Břehová hrana podél toku Labe zůstane zachována pro případné umístění břehových plavebních znaků či vázacích prvků.
3. Stavbou nesmí dojít k poškození či odstranění stávajících součástí vodní cesty (opevnění břehů, pobřežní obslužná cesta vodního toku, plavební znaky plovoucí či břehové, kilometráž vodní cesty, vyvazovací zařízení, vodní část, atd.).
4. Během vlastní stavby nedojde k omezení plavebního provozu na vodní cestě.
5. Státní plavební správě bude v dostatečném časovém předstihu předložen časový harmonogram stavby včetně uvedení termínu zahájení a ukončení stavby.

**Odůvodnění:**

Státní plavební správa obdržela dne 20. 06. 2018 žádost společnosti Pontex, spol. s r. o. se sídlem Bezová 1658, 147 14 Praha 4, o závazné stanovisko k

projektové dokumentaci ke stavbě " Labská cyklostezka Kostelec n. L. – Mělník, úsek 1.1 Kostelec n. L.- Tuhaň. Jedná se o stavbu cyklostezky, jež bude vedena po stávající cestě (zpevněné navigaci) vedoucí podél břehové čáry Labe. Dosavadní různorodá kvalita povrchu v jednotlivých úsecích bude stavbou sjednocena a vytvořen tak souvislý kryt vozovky s tím, že výsledná niveleta cyklostezky bude ve stejné úrovni jako povrch navigace před úpravou. Celková délka úpravy cyklostezky činí 10,310 km a zahrnuje úsek propojující k. ú. Kostelec nad Labem až k. ú. Tuhaň.

Závazné stanovisko se vydává pro účely stavebního řízení.

Pro účely ohlášení stavby, vydání územního rozhodnutí, územního souhlasu, stavebního povolení nebo kolaudačního souhlasu vydává plavební úřad závazné stanovisko k umístění, provádění nebo užívání staveb, které přesahují do sledované vodní cesty, a staveb dopravní a technické infrastruktury ve vzdálenosti do 50 metrů od břehové čáry sledované vodní cesty určené nejvyšší hladinou vody před jejím vylitím do přilehlého území. Plavební úřad vydá souhlasné závazné stanovisko, neohrozí-li umístění, provedení nebo užívání stavby dodržování plavebně provozních podmínek pro provozování plavby, správu sledované vodní cesty nebo plnění povinností účastníků plavebního provozu na sledované vodní cestě. Souhlas plavebního úřadu podle § 5a je závazným stanoviskem podle správního řádu a není samostatným rozhodnutím ve správním řízení.

Toto vyjádření je speciálním stanoviskem Státní plavební správy jako dotčeného orgánu státní správy a má vztah pouze k plavebnímu provozu a činností na vodní cestě. Nenahrazuje povolení a souhlas ostatních orgánů státní správy, která jsou nutná z hlediska jiných právních předpisů a nenahrazuje také souhlas správce vodní cesty nebo vlastníka přilehlého pozemku.

Ing. Hynek Beneš v. r.  
ředitel pobočky

**Za správnost vyhotovení**



**MĚSTSKÝ ÚŘAD NERATOVICE**  
**odbor správních činností a dopravy**  
 Kojetická 1028, 277 11 Neratovice

Spis. zn.: MěUN/095159/2018  
 Č.j.: MěUN/102077/2018  
 Vyřizuje: Ing. Miloš Lada  
 Tel: 315 650 481  
 E-mail: [milos.lada@neratovice.cz](mailto:milos.lada@neratovice.cz)

**Středočeský kraj**  
 zast. společností **Pontex, spol. s.r.o.**  
 Bezová 1658  
 147 14 Praha 4

Neratovice dne 25.10.2018  
 Počet stran celkem: 5  
 Příloh: 2/5

## ROZHODNUTÍ

### Výroková část:

Městský úřad Neratovice, odbor správních činností a dopravy, jako věcně i místně příslušný silniční správní úřad, ve smyslu ustanovení § 40 odst. 1 a odst. 4 písm. a) zákona č. 13/1997 Sb., o pozemních komunikacích, ve znění pozdějších změn a doplňků (dále jen „zákon o pozemních komunikacích“), a ustanovení § 11 odst. 1 písm. b) zákona č. 500/2004 Sb., správní řád, ve znění pozdějších změn a doplňků (dále jen „správní řád“, na základě žádosti podané společností Pontex, spol. s.r.o., se sídlem Bezová 1658/1, 147 14 Praha 4 (dále jen „žadatel“), po souhlasném vyjádření správce silnice č. III/24421, parc. č. 759/1, ul. Hlavní:

### p o v o l u j e

v souladu s ustanovením § 10 zákona o pozemních komunikacích a § 12 vyhlášky č. 104/1997 Sb., kterou se provádí zákon o pozemních komunikacích, ve znění pozdějších změn a doplňků,

**připojení cyklistické stezky k silnici č. III/24421 parc.č. 759/1 v k.ú. Mlékojedy u Neratovic – cyklostezka parc.č. 790 k silnici III/24421 k.ú. Mlékojedy u Neratovic – vzájemným připojením pozemních komunikací**

v tomto rozsahu a za těchto podmínek:

- **připojovaná nemovitost** – pozemek parc.č. 790, k.ú. Mlékojedy u Neratovic (703672) obec Neratovice (535087)
- **na silnici č. III/24421** - parc.č. 759/1 v k.ú. Mlékojedy u Neratovic (703672), obec Neratovice
- **vzájemným připojením pozemních komunikací o šířce min. 2,5 metru.**

Podmínky vzájemného připojení:

1. Úprava připojení bude splňovat podmínky uvedené v § 12 vyhlášky č. 104/1997 Sb., kterou se provádí zákon o pozemních komunikacích, zejména pak podmínky dané v předepsaných normách ČSN 73 6101, ČSN 73 6102 a ČSN 73 6110. (stavební uspořádání musí být takové, aby se zabránilo stékání srážkové vody z pozemku na komunikaci a jejímu znečišťování).
2. Napojení cyklostezky k silnici nesmí vytvářet překážku pro provádění zimní údržby této pozemní komunikace.
3. Pracovní spára v místě napojení na vozovku, bude zaříznuta frikční pilou a následně ošetřena vhodnou zálivkou (např. asfaltovou emulzí).

4. Připojení bude provedeno v šířce připojované komunikace, min. však 2,5 m, po skončení prací bude dotčený pozemek uveden do původního stavu.
5. Stavbou cyklostezky nebude zúžen stávající profil silnice č. III/24421. Stavební materiál a technika nebude ukládána na silnici. Po dokončení stavby požádá investor nebo zhotovitel stavby správce silnice o kontrolu provedení napojení, kde bude sepsán předávací protokol.
6. Budou dodrženy i další podmínky správce komunikace vyšší třídy, tj. Krajské správy a údržby silnic Středočeského kraje, Zborovská 11, 150 21 Praha 5, vydané ve vyjádření ze dne 19.9.2018 pod zn. 5934/KSUS/MHT/Pos.
7. V rámci stavby nesmí docházet ke znečišťování pozemních komunikací.
8. Nesmí zde být následně umístěny překážky vyšší než 0,75 metru nad úroveň jízdního pruhu nebo překážky o šíři větší než 15 cm ve vzájemném odstupu nejméně 10 metrů podle ČSN 73 611 Z1.
9. V průběhu stavby nebo po jejím dokončení v souladu s § 77 zákona č. 361/2000 Sb., stanoví zdejší silniční správní úřad místní úpravu silničního provozu v místě nově vzniklé křižovatky po předchozím souhlasném stanovisku Policie České republiky, Dopravního inspektorátu Mělník.
10. Práce na výstavbě budou probíhat pod ochranou přechodné úpravy provozu ve smyslu ustanovení § 77 odst. 1 písm. c) zákona č. 361/2000 Sb., o provozu na pozemních komunikacích a o změnách některých zákonů, ve znění pozdějších změn a doplňků. O její stanovení požádá zhotovitel stavby zdejší úřad a to minimálně 30 dnů před zahájením stavebních prací.

#### Odůvodnění:

Žadatel doručil na Městský úřad Neratovice, odbor správních činností a dopravy, žádost o povolení připojení cyklistické stezky p.č. 790, k.ú. Mlékojedy u Neratovic (703672), obec Neratovice (535087) k silnici č. III/24421 par.č. 759/1 v k.ú. Mlékojedy u Neratovic (703672), obec Neratovice (535087). Žadatel společně se žádostí předložil výkresovou dokumentaci stavby, kladná a podmíněná vyjádření správce silnice III/24421.

Silniční správní úřad prozkoumal žádost včetně předložené dokumentace a výkresu umístění. Provedl vyhodnocení podmínek vlastníka silnice a připojované komunikace a rozhodl o připojení cyklostezky k silnici č. III/24421. Své rozhodnutí založil na souhlasném stanovisku vlastníka a správce obou pozemních komunikací a konstatoval, že žádost je v souladu s příslušnými ustanoveními zákona o pozemních komunikacích, prováděcími předpisy i vztaženými technickými normami.

Podmínky pro připojení komunikací zapracoval do tohoto rozhodnutí. Vzhledem k tomu, že neshledal důvody, které by bránily žadateli vyhovět, rozhodl tak, jak je uvedeno ve výrokové části tohoto rozhodnutí.

#### Poučení:

*Proti tomuto rozhodnutí lze podat do 15-ti dnů ode dne jeho doručení odvolání ke Krajskému úřadu Středočeského kraje, Zborovská 11, 150 21 Praha 5 - Smíchov, prostřednictvím podání u Městského úřadu Neratovice, odboru správních činností a dopravy, Kojetická 1028, 277 11 Neratovice.*

Za správnost vyhotovení:

**Ing. Miloš Lada**

referent odboru správních činností a dopravy

„otisk úředního razítka“

**Bc. Ludvík GOTTFRIED**

vedoucí odboru správních činností a dopravy  
oprávněná úřední osoba

„podepsáno elektronickým podpisem“

Příloha: Výkres situace připojení a příčného profilu cyklostezky v k.ú. Mlékojedy u Neratovic (703672)

Rozdělovník:

Pontex, spol. s.r.o., Bezová 1658/1, 147 14 Praha4, ID DS: **nrpt3sn**, k rukám Ing. Dagmar Tothové

Krajský úřad Středočeského kraje, Zborovská 11, 150 21 Praha 5, ID DS: **keebyyf**, k rukám paní Moniky Fraňkové, na vědomí

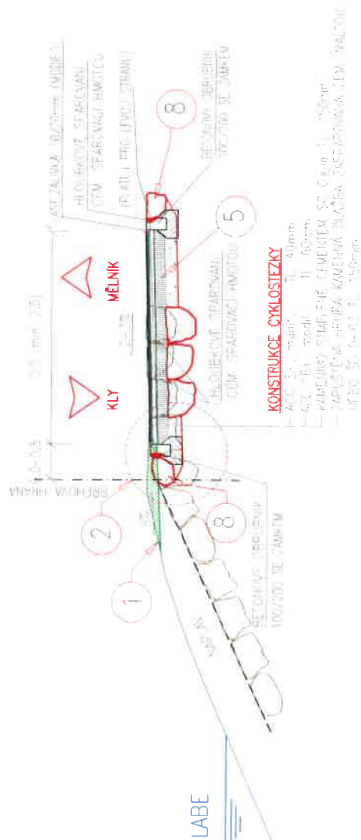
Krajská správa a údržba silnic Středočeského kraje, příspěvková organizace, IČ: 00066001, Zborovská 11, 150 21 Praha 5, k rukám paní Zuzany Pospíšilové, ID DS: **a6ejgm**







# VZOROVÝ PŘÍČNÝ ŘEZ



**POZNÁMKA :**  
VRSTVA SC BUDE NÁŘEZÁNA PŘÍČNĚ PO CCA 4 m PRO VYTVOŘENÍ MENŠÍCH SMRŠTOVACÍCH CELKŮ  
POD VRSTVOU ACL 16+ PROVĚST ASF. INFILTRAČNÍ POSTRIK 1.0 kg/m<sup>2</sup> ČSN 73 6129  
POD VRSTVOU ACO 8+ PROVĚST MODIFIKOVANÝ POSTRIK SPOJOVACÍ 0.4 kg/m<sup>2</sup> ČSN 73 6129

## POSTUP VÝSTAVBY:

1. Odstranění-seřiznutí hlinitých náplavů
2. Lokalizace a vytváření břehové čáry
3. Příprava, snížení a vyrovnání dlažby navigace (předpokládá se ruční předláždění)
4. Osazení betonových obrubníků (100x200x1000) do bet. lože s opěrou
5. Provedení podkladní vrstvy SC v tl. 0,15 m
6. Uložení a zhutnění ložní vrstvy a krytu: ACL 16+ a ACO 8+ s modif. asf. pojiv
7. Dodržení vnější krajnice lomovým kamenem

25. 10. 2018

**Městský úřad Neratovice**  
odbor správních činností  
a dopravy  
Kolejická 102a  
277 11 Neratovice

Souřadnicový systém: S-JTSK  
Výškový systém: Bp

Číslo zakázky:	12 087 00	HIP:	Ing. Miloš NOVÁK
Schválil:	Ing. Václav HVIŽDAL	Zedp. projektant:	Ing. Miloš NOVÁK
Tech. kontrola:	Ing. Petr DRBOHLAV	Vypracoval:	Ing. Martin NEUDJET
244062217, p@pontex.cz	244062217, p@pontex.cz	244062395, mne@pontex.cz	244062395, mne@pontex.cz



Objednatel:	STŘEDOCESKÝ KRAJ	Obec:	STŘEDOCESKÝ
Akce:	LABSKÁ CYKLOSTIEŽKA, KOSTELEČ n.L. - MĚLNÍK	Datum:	07/2017
Část:	Úsek KOSTELEČ n.L. - TUHAŇ	Suprove:	DSP
Objekt:	SO 102 KOZLY - TUHAŇ	C. přílohy:	4
Příloha:	VZOROVÉ PŘÍČNÉ ŘEZY 1:50		

Váš dopis zn.: PX1494/2019/DTO  
Ze dne: 06. 03. 2019  
Naše značka: SPU 094821/2019  
Spisová zn.: SZ SPU 376930/2017

Vyřizuje.: Ing. Jana Křivská  
Tel.: 606 041 140  
ID DS: z49per3  
E-mail: j.krivska@spucr.cz

Datum: 20. 03. 2019  
Počet listů: 1  
Počet příloh/listů: 1/1

PONTEX, spol. s r. o.  
Bezová 1658  
147 14 Praha 4

DS

## Vyjádření k akci „LABSKÁ CYKLOSTEZKA, Kostelec n. L. – Mělník, úsek 1.1 Kostelec n. L. - Tuhaň“

Dne 7. 3. 2019 jsme od Vás obdrželi žádost o vyjádření k projektové dokumentaci akce „LABSKÁ CYKLOSTEZKA, Kostelec n. L. – Mělník, úsek 1.1 Kostelec n. L. - Tuhaň“ (stupeň PD DSP z 07/2017, číslo zakázky 12 087 00) pro stavební povolení).

Jedná se o liniovou stavbu cyklostezky v celkové délce 10,31 km v k. ú. Rudeč, Kozly u Tišic, Jiřice u Kostelce n. L., Lobkovice, Mlékojedy, Tišice a Libiš. Stavba je rozdělena na stavební objekty „SO 101 – ČÁST KOSTELEK N. L. – KOZLY U TIŠIC“ a „SO 102 – ČÁST KOZLY U TIŠIC – TUHAŇ“.

Objednatelem PD je Středočeský kraj, Zborovská 11, 150 21 Praha 5.

K výše uvedenému Vám sdělujeme:

V zájmovém území části stavby SO 102 – ČÁST KOZLY U TIŠIC – TUHAŇ **evidujeme** stavbu vodního díla – hlavní odvodňovací zařízení (HOZ- „Od Tisic“ - otevřený kanál v délce 1,890 km, ID 1060000191-11201000, v ČHP 1-05-04-036/0, z roku 1967 - viz příložená situace) ve vlastnictví státu a v příslušnosti hospodařit Státního pozemkového úřadu (SPÚ).

Dle nám dostupných informací se v zájmovém území nenachází podrobné odvodňovací zařízení (POZ).

Tyto údaje o POZ (investicích do půdy za účelem zlepšení půdní úrodnosti) jsou neaktualizovanými historickými daty, která pořídila Zemědělská vodohospodářská správa digitalizací analogových map 1 : 10 000. Vzhledem k tomu, že neexistuje evidence meliorací (odvodnění a závlah) a jejich následných změn (zrušení, rozšíření) od doby pořízení těchto dat (zákresy do map provedeny v 90. letech, jejich následná digitalizace proběhla přibližně v letech 2003-2007), nemusí proto tato data odpovídat skutečnému rozsahu meliorací na jednotlivých pozemcích. Údaje jsou k dispozici ke stažení na Portálu farmáře (<http://eagri.cz/public/web/mze/farmar/LPIS/data-melioraci/>) ve formátu shp a jsou také zobrazeny v LPIS ve vrstvě LPIS/Nitrátová směrnice/Uložení hnojiv – detail/Meliorace.

Stavbou **nebudou dotčeny pozemky**, vlastnické právo pro ČR, příslušnost hospodařit s majetkem státu – Státní pozemkový úřad.

Se stavbou akce „Labská cyklostezka, Kostelec n.L. – Mělník, úsek Kostelec n.L. - Tuhaň“ souhlasíme za podmínky, že stavba vodního díla HOZ nebude žádným způsobem dotčena.

Toto vyjádření je platné 5 let od data vydání, nedojde-li ke změně stavebního záměru nebo navrhovatele.

S pozdravem

STÁTNÍ POZEMKOVÝ ÚŘAD  
Odbor vodohospodářských staveb  
Husinecká 1024/11a  
130 00 Praha 3 - Žižkov



**Ing. Tomáš Purkrábek**  
vedoucí oddělení VHS Hradec Králové  
Státního pozemkového úřadu

**Příloha**  
Situace HOZ







Spis. zn.:	MěUN/014203/2019	<b>STŘEDOČESKÝ KRAJ</b> Zborovská 11 150 21 Praha 5
Č.j.:	MěUN/016460/2019	
Vyřizuje:	Ing. Miloš Lada	
Tel:	315 650 481	

Neratovice dne 22.2.2019

Listů: 9

Příloha: 7/9 DIO

## STANOVENÍ MÍSTNÍ ÚPRAVY PROVOZU

### Výroková část:

Městský úřad Neratovice - odbor správních činností a dopravy, jako věcně a místně příslušný úřad obce s rozšířenou působností, vykonávající podle § 66 zákona č. 128/2000 Sb., o obcích ve znění pozdějších předpisů, přenesenou působnost, stanovenou mu ustanovením § 124 odst. 1 a 6 zákona č. 361/2000 Sb., o provozu na pozemních komunikacích a o změnách některých zákonů, ve znění pozdějších předpisů (dále jen „zákon o silničním provozu“), postupem podle § 77 zákona č. 361/2000 Sb., o silničním provozu a vyhlášky číslo 294/2015 kterou se provádějí pravidla provozu na pozemních komunikacích (dále jen „vyhláška o provozu“), na základě žádosti Krajského úřadu Středočeského kraje, Zborovská 11, 150 21 Praha 5 (dále jen „žadatel“), **stanovuje:**

### MÍSTNÍ ÚPRAVU PROVOZU

**na místní komunikaci, ulici Kostomlatského sady, Nádražní, Ke Kolonii, obec Neratovice (535087), k.ú. Neratovice (703567), Mlékojedy u Neratovic (703672)**

#### Článek 1

##### Předmět a místo úpravy

1. Místní úprava provozu v ulici Kostomlatského sady (par.č. 302/1), ul. Nádražní (parc.č. 448/1, 448/2, 470/1, 471/1, 468/1) v k.ú. Neratovice, železniční most a přilehlé komunikace (parc.č. 220/18, 532/1, 321/3, 564/9) v k.ú. Neratovice a Mlékojedy u Neratovic, ul. Ke Kolonii (parc.č. 564/8, 750/14, 750/2), U Dráhy (parc.č. 387/1, 387/4, 387/5, 387/6) v k.ú. Mlékojedy u Neratovic na základě žádosti Krajského úřadu Středočeského kraje v Praze podaného dne 14.2. 2019.

#### Článek 2

##### Způsob úpravy

1. Místní úprava provozu bude provedena umístěním dopravních značek svislých a vodorovných (dále v textu i „DZ“) – viz příloha.

#### Článek 2

##### Termín platnosti

1. Místní úprava provozu: dle stanovení zákona

#### Článek 3

##### Navrhované úpravy

1. Ulice Nádražní, Kostomlatského sady a Ke Kolonii budou označeny svislými a vodorovnými dopravními značkami podle grafické přílohy.
2. Dopravní značky budou v **základní** velikosti, s reflexní úpravou a v provedení podle ČSN EN-12899-1 a vyhlášky číslo 294/2015 Sb., kterou se provádějí pravidla provozu na pozemních komunikacích.



1. Umístění a provedení dopravních značek svislých bude v souladu s TP 65 (3. vydání) a TP 133 pro vodorovné dopravní značení.
2. Umístění dopravního značení je podmíněno stanoviskem Krajského ředitelství policie Středočeského kraje, Územní odbor Mělník, dopravní inspektorát, Bezručova 2796, 276 01 Mělník, vydaného dne 6. února 2019 pod č.j. KRPS-3803-21/ČJ-2019-010606. Přes nedoporučení PČR, DI Mělník části textu dodatkové tabulky **E 13 „a dvoukolová vozidla do 125 ccm“** je celkové znění textu dodatkové tabulky stanoveno („mimo vozidla s povolením SŽDC s.r.o. a dvoukolová vozidla do 125 ccm“) tak jak je uvedeno v žádosti Středočeského kraje. K celkovému návrhu dopravního řešení projektu „Nápojení Labské cyklostezky na nádraží v Neratovicích“ se **kladně** vyjádřil vlastník místních komunikací, kterým je město Neratovice, zastoupené Městským úřadem Neratovice, odborem správy majetku, Kojetická 1028, 277 11 Neratovice, viz. příloha.
3. Povinností odpovědné osoby je kontrolovat soulad použitých DZ s tímto rozhodnutím a pasportem dopravního značení. V případě jeho poškození nebo odcizení zajistí jeho opravu nebo nahrazení novým
4. Určenou odpovědnou osobou pro umístění dopravního značení je pan Libor Petřina, společnost Dopravní značení Mělník s.r.o., IČ: 26694867, Truhlářská 998, 276 01 Mělník, tel.: 603 481 526, E-mail: [info@dzmelnik.cz](mailto:info@dzmelnik.cz).

Článek 5  
Provedení

1. Dopravní značení provede společnost Dopravní značení Mělník s.r.o., Truhlářská 998, 276 01 Mělník na základě stanoviska vydaného Krajským ředitelstvím policie Středočeského kraje, Územní odbor Mělník, dopravní inspektorát, Bezručova 2796, 276 01 Mělník, dne 6. února 2019 pod č.j. KRPS-3803-21/ČJ-2019-010606.

*Dopravní značení, světelné signalizační zařízení, dopravní zařízení a zařízení pro provozní informace může provádět zhotovitel, tj. právnická nebo fyzická osoba, která má platná oprávnění pro provádění těchto prací (živnostenské listy) a prokáže způsobilost pro zajištění jakosti při provádění/osazování/umísťování značek, dopravního zařízení a zařízení pro provozní informace podle metodického pokynu SJ – PK pro oblast II/4 – Provádění silničních a stavebních prací.*

Článek 7  
Odůvodnění

1. Úřad obce s rozšířenou působností vydává stanovení místní úpravy silničního provozu na základě žádosti Středočeského kraje, Zborovská 11, 150 21 Praha 5.
2. Žadatel doložil souhlasné stanovisko vydané Krajským ředitelstvím policie Středočeského kraje, Územní odbor Mělník, dopravní inspektorát, Bezručova 2796, 276 01 Mělník, dne 6. února 2019 pod č.j. KRPS-3803-21/ČJ-2019-010606, souhlasné vyjádření vlastníka místních komunikací.

Za správnost vyhotovení:

**Ing. Miloš Lada**

referent odboru správních činností a dopravy

„otisk úředního razítka“

**Bc. Ludvík Gottfried**  
vedoucí odboru správních činností a dopravy  
oprávněná úřední osoba

„podepsáno elektronickým podpisem“

**Doručuje se:**

Krajský úřad Stč. kraje, Zborovská 11, 150 21 Praha 5, ID DS: **keebyyf**, k rukám pana Pavla Kuneše

Městský úřad Neratovice, odbor správy majetku, Kojetická 1028, 277 11 Neratovice, k rukám Ing. Aleny Kalinové

Krajské ředitelství policie Středočeského kraje, IČ: 75151481, Územní odbor Mělník, Dopravní inspektorát, Bezručova 2796, 276 01 Mělník, k rukám komisaře por. Ing. Pavla Tálaše, IS DS: **2dtai5u**

SŽDC, Oblastní ředitelství Praha, Partyzánská 24, 170 00 Praha 7, ID DS: **uccchjm**, k rukám pana Karla Maňase, na vědomí

