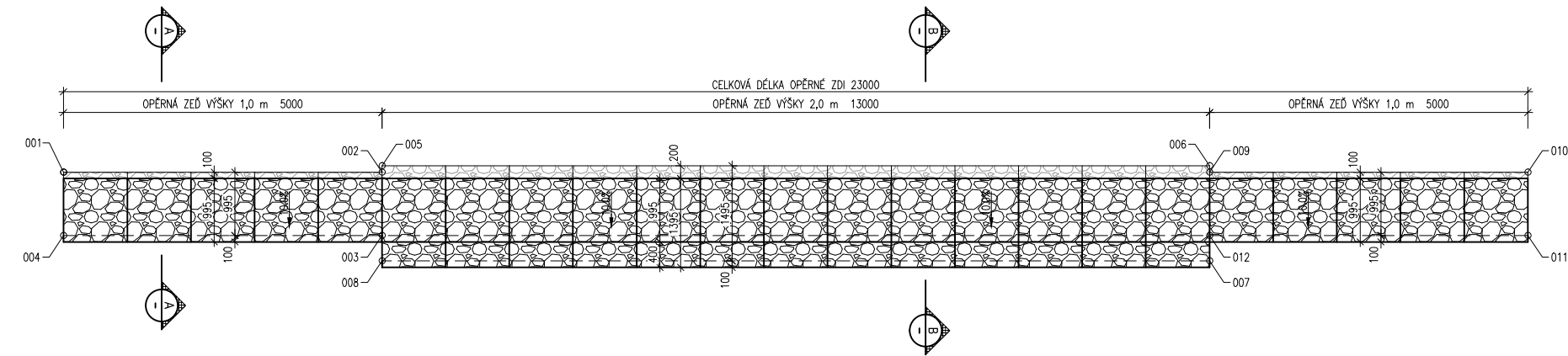
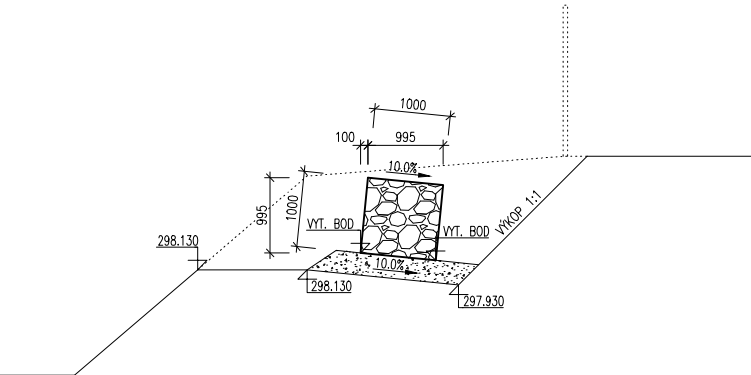


VYTYČENÍ A TVAR OPĚRNÉ GABIONOVÉ ZDI (2x ZMENŠENO)

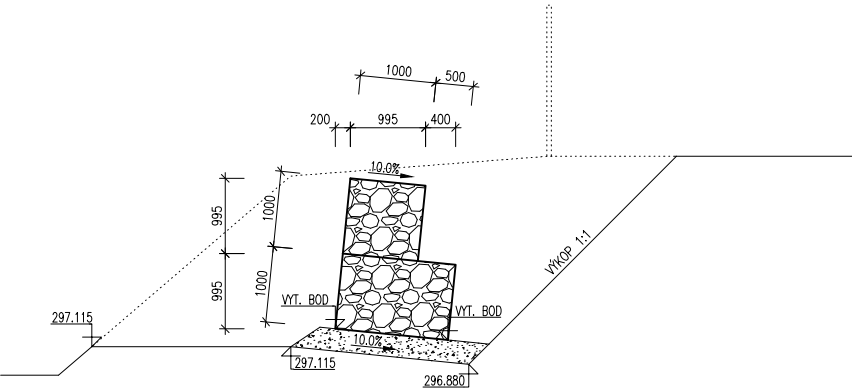
PŮDORYS 1:50



ŘEZ A-A 1:50




ŘEZ B-B 1:50



SOUŘADNICE BODŮ

BOD	Y [m]	X [m]	Z [m n.m.]
001	741 052.214	1 061 750.659	298.400
002	741 047.215	1 061 750.531	298.370
003	741 047.190	1 061 751.525	298.300
004	741 052.188	1 061 751.654	298.270
005	741 047.218	1 061 750.431	297.375
006	741 034.222	1 061 750.096	297.345
007	741 034.184	1 061 751.588	297.225
008	741 047.179	1 061 751.923	297.195
009	741 034.220	1 061 750.196	298.340
010	741 029.221	1 061 750.067	298.355
011	741 029.196	1 061 751.061	298.240
012	741 034.194	1 061 751.190	298.255

Souřadnicový systém S–JTSK, Výškový systém Bpv

	Zhotovitel:		SO 201 - Opěrná zeď podél Zahořanského potoka	
	Příloha:		Datum: 04.2015	
	VYTYČENÍ A TVAR OPĚRNÉ GABIONOVÉ ZDI		Měřítko: 1:50 (0.5x)	
			Č. příl.: 4	