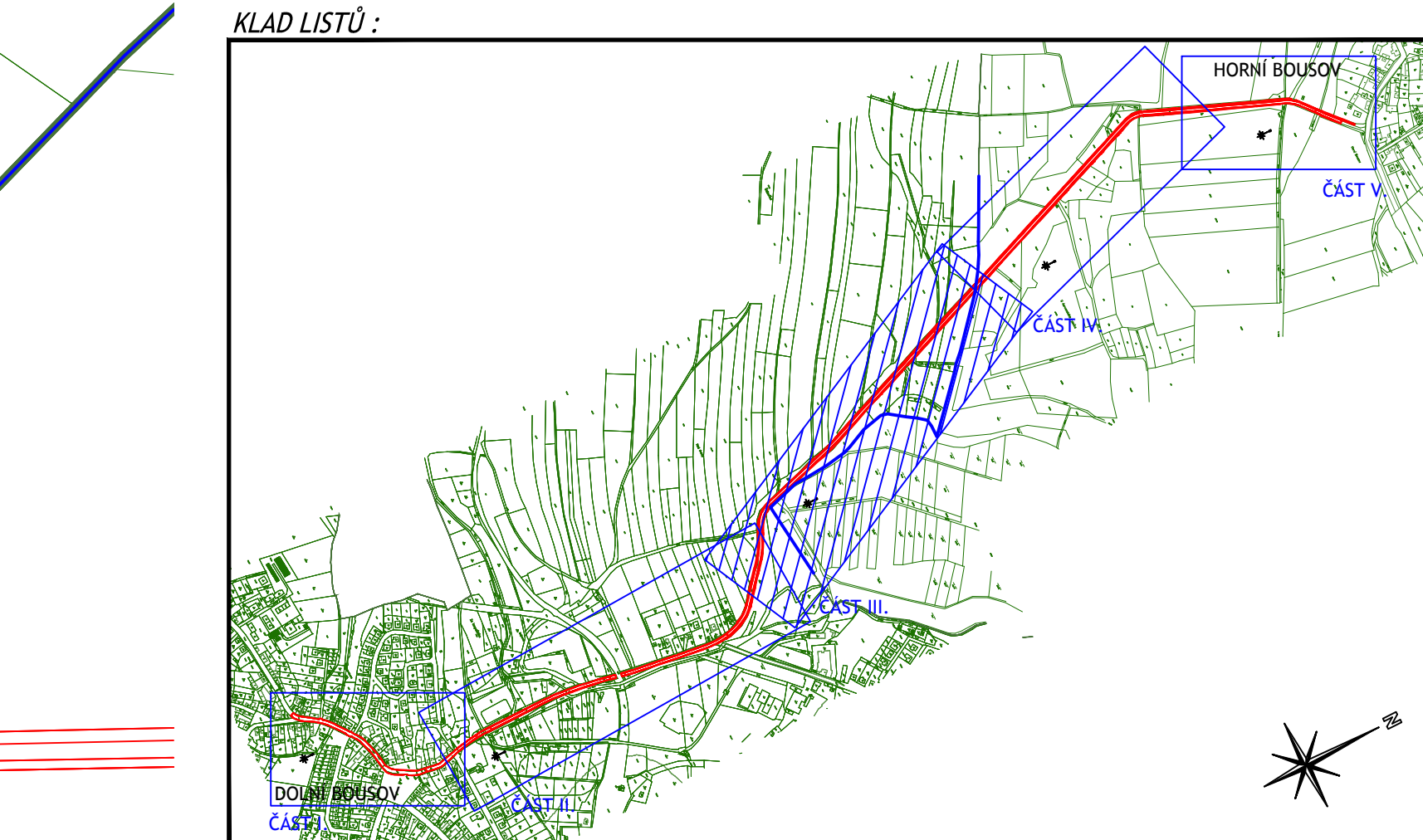


ČÍSLO LV	VLASTNICKÉ PRÁVO	ADRESA VLASTNÍKA	PARCELNÍ ČÍSLO	DRUH POZEMKU	CHARAKT. ER ZABORU	VÝMĚRA M2
10001	Město Dolní Bousov	nám. T. G. Masaryka 1, Dolní Bousov, 294 04	1792/2 1794/4 1769/4 1769/1 1792/5 1792/6 1792/7 1887/10 1226/1 1227	ostatní plocha ostatní plocha ostatní plocha ostatní plocha ostatní plocha ostatní plocha ostatní plocha ostatní plocha ostatní plocha ostatní plocha	Travní	146 1651 29 174 613 45 801 446 64 141 49
867	Vlastník: Středočeský kraj Správce: Krajská správa a údržba silnic Středočeského kraje, přísp. org.	Zborovská 81/11, Praha, Smíchov, 150 00	1845/1 1844/2 1844/1	ostatní plocha ostatní plocha ostatní plocha	Travní	1551 738 12 443
60000	Vlastník: Česká republika Správce: Úřad pro zastupování státu ve věcech majetkových	Ražňovská 399/42, Praha, Nové Město, 128 00	1882/2	Vodní plocha	Travní	49
1397	JUDr. Štěpánová Štěpánka Mjr. Jan Štěpán, M.A.	Na Dlouhé 437, Semily, Podmoklá, 513 01 Býnská 948/1, Praha, Čakovice, 196 00	1279	Orná půda	Travní	123
1221	Rybnířský Chlumec nad Cidlinou, a.s.	Chlumec nad Cidlinou 711, Chlumec nad Cidlinou IV, 53301 Chlumec nad Cidlinou	1366	ostatní plocha	Travní	52

ČÍSLO LV	VLASTNICKÉ PRÁVO	ADRESA VLASTNÍKA	PARCELNÍ ČÍSLO	DRUH POZEMKU	CHARAKT. ER ZABORU	VÝMĚRA M2
10001	Město Dolní Bousov	nám. T. G. Masaryka 1, Dolní Bousov, 294 04	22	Travní travní porost	Travní	252
246	Vlastník: Středočeský kraj Správce: Krajská správa a údržba silnic Středočeského kraje, přísp. org.	Zborovská 81/11, Praha, Smíchov, 150 00	760	ostatní plocha	Travní	10 760




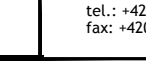
ČÍSLO LV	VLASTNÍKOVÉ PRÁVO	ADRESA VLASTNÍKA	PARCELNÍ ČÍSLO	DRUH POZEMKU	CHARAKT. ZEMĚP. VYUŽ.
10001	Město Dolní Bousev	nám. T. G. Masaryka 1, Dolní Bousev, 294 04	1792/2 1794/4 1798/4 1769/1 1792/9 1792/6 1887/10 1226/1 1227	Ostatní plocha Ostatní plocha Ostatní plocha Ostatní plocha Ostatní plocha Ostatní plocha Travní travní porost Ostatní plocha Ostatní plocha	
867	Vlastník Sférošedné krajiny Správce krajiny správy a údržby státní Sférošedné krajiny, příp. op.	Zboravská 81/11, Praha, Smíchov, 128 00	1845/1 1844/2 1844/1	Ostatní plocha Ostatní plocha Ostatní plocha	Travní
60000	Vlastník České republiky Úřad pro zastupování státu ve věcech majetkových	Ratušové náměstí 390/42, Praha, Nové Město, 128 00	1862/2	Vodní plocha	Travní
1387	ADJ. Státního šlechtického hřbitova na Smíchově	Na Olešce 437, Smíchov, Praha, 127 00 Břínácká 948/1, Praha, Čakovice, 168 00	1229	Orná půda	Travní
1221	Jiřepřibýř Chlumec nad Cidlovou, a.s., odp. zvláštního práva	Boženy Němcové 711, Chlumec nad Cidlovou 9, 50301 Chlumec nad Cidlovou	1368	ostatní plocha	Travní
Katastrální území: Dolní Bousev, 628735					

ČÍSLO LV	VLASTNÍKOVÉ PRAVO	ADRESA VLASTNÍKA	PARCELNÍ ČÍSLO	DRUH POZEMKU	CHV ZA
10001	Město Dobruška Bousov	nám. T. G. Masaryka 1, Dobruška Bousov, 294 04	22	Třavní území porost	
246	Vlastník: Středoškolské kněž. Správce: Kněžské úřady a církevní Středoškolského kněž. přísp. org.	Zboravské Bř./Vl. Právo, Smíchov, 150 00	760	Odštěpní plocha	
Katastrální území: Horní Bousov, 642487					



Objednatel: KRAJSKÁ SPRÁVA A ÚDRŽBA SILNIC STŘEDOČESKÉHO KRAJE,
príspevková organizace
ZBOROVSKÁ 11
150 21 PRAHA 5

Koordinace stavby a profesi		
Koordinace stavby a technologie		
Zodpovědná osoba		

Hlavní projektant		Vedoucí projektu		Tech. kontrola		Vyracoval	
ing. Horák J.		ing. Horák J.		ing. Jirák J.		Radek Ditrich	
							

stavba:

III/279 HORNÍ BOUSOV - DOLNÍ BOUSOV, REKONSTRUKCE SILNICE

objekt: -

část: B - SOUHRNNÉ ŘEŠENÍ STAVBY

obsah: **ZÁKRES DO KATASTRÁLNÍ MAPY - ČÁST III.**

název dle souboru: Situoce_PDPs.dwg číslo přílohy: B3c

CR PROJECT
CONSTRUCTIONS & ROAD

CR PROJECT s.r.o., IČO 208368 319, 293 01 Mladá Boleslav
tel.: +420 326 720 466 GSM GATE: +420 606 602 039
fax: +420 326 720 665 e-mail: info@crproject.cz
URL: http://www.crproject.cz

HIP: ing. Jindřich Jirák

číslo zakázky: 2009-114

stupeň dokumentace: PDPS

datum: 05.2015

měřítko: 1:500 formát: 9xA4

číslo výkresu: **B3c** výtisk číslo: