

F.1 ZÁVAZNÁ STANOVISKA A VYJÁDŘENÍ

č. zakázky 2021-03-04

III/11515 DOLNÍ ROBLÍN, NESTABILNÍ SKALNÍ MASIV



TIŠNOV, BŘEZEN 2021

Název zakázky: **III/11515 Dolní Roblín, nestabilní skalní masiv**

Vypracoval: **Ing. Matúš Klinčúch**

Odpovědný řešitel: **Ing. Ondřej Holý**
autorizovaný inženýr pro geotechniku pod č. 0012237

Číslo zakázky: **2021-03-04**

SEZNAM PŘÍLOH:

- 01 ČEZ Distribuce, a. s.,
- 02 ČEZ ICT Services, a. s.
- 03 Telco Pro Services, a. s.
- 04 Česká telekomunikační infrastruktura, a. s.
- 05 GasNet, s. r. o.
- 06 NET4GAS, s. r. o.
- 07 T-Mobile Czech Republic, a. s.
- 08 Vodafone Czech Republic, a. s.
- 09 AQUACONSULT, spol. s. r. o.

- 10 Krajská správa a údržba silnic Středočeského kraje, p. o.
- 11 Krajský úřad Středočeského kraje, Odbor životního prostředí a zemědělství
- 12 Městský úřad Beroun, Odbor životního prostředí
- 13 Městský úřad Beroun, Odbor dopravy a správních agend
- 14 AOPK ČR, Regionální pracoviště Střední Čechy, Správa CHKO Český kras
- 15 Lesy České republiky, s. p., Lesní závod Konopiště
- 16 Obecní úřad Mořinka
- 17 Hasičský záchranný sbor Středočeského kraje, Územní odbor Beroun
- 18 PČR, Krajské ředitelství policie Středočeského kraje, Územní odbor Beroun, Dopravní inspektorát

TIŠNOV, BŘEZEN 2021

ŽADATEL

Krajská správa a údržba silnic Středočeského kraje

NAŠE ZNAČKA
0101515329

VYŘÍZENO DNE
28.04.2021

Sdělení o existenci energetického zařízení, sítě pro elektronickou komunikaci nebo zařízení technické infrastruktury společnosti ČEZ Distribuce, a. s., pro akci:

III/11515 Dolní Roblín, nestabilní skalní masiv

Vážený zákazníku,

dovolujeme si reagovat na Vaši žádost číslo 0101515329 ze dne 28.04.2021 o sdělení o existenci energetického zařízení, sítě pro elektronickou komunikaci nebo zařízení technické infrastruktury. Na Vámi uvedeném zájmovém území se **nenachází energetické zařízení, zařízení sítě pro elektronickou komunikaci nebo zařízení technické infrastruktury v majetku společnosti ČEZ Distribuce, a. s.**

Zároveň si Vás dovoluujeme upozornit, že se v zájmovém území může nacházet energetické zařízení, sítě pro elektronickou komunikaci nebo zařízení technické infrastruktury, které není v majetku společnosti ČEZ Distribuce, a. s.

Toto sdělení je platné do 28.10.2021.

V souvislosti s výše uvedeným si Vás dovoluujeme upozornit, že uvedené sdělení včetně jeho příloh představuje skutečnosti tvořící obchodní tajemství společnosti ČEZ Distribuce, a. s. Poskytnuté informace jsou dále také důvěrnými informacemi a obchodně citlivými informacemi společnosti ČEZ Distribuce, a. s. Z výše uvedených důvodů si Vás proto společnost ČEZ Distribuce, a. s., dovoluje upozornit, že s poskytnutými informacemi je potřeba nakládat dle platných právních předpisů, v opačném případě se vystavujete postihu ve smyslu platné právní úpravy. V této souvislosti si Vás dále dovoluujeme upozornit, že požadované informace nesmí být předány, sděleny, využity, zpřístupněny, či jiným způsobem postoupeny na jakoukoli třetí osobu bez předchozího prokazatelného souhlasu společnosti ČEZ Distribuce, a. s. Informace o existenci energetického zařízení, sítě pro elektronickou komunikaci a zařízení technické infrastruktury mohou být využity pouze pro účel, pro který byly vyžádány.

S pozdravem

ČEZ Distribuce, a. s.

Děčín, Děčín IV-Podmokly
Teplická 874/8
PSČ 405 02
IČ: 24729035

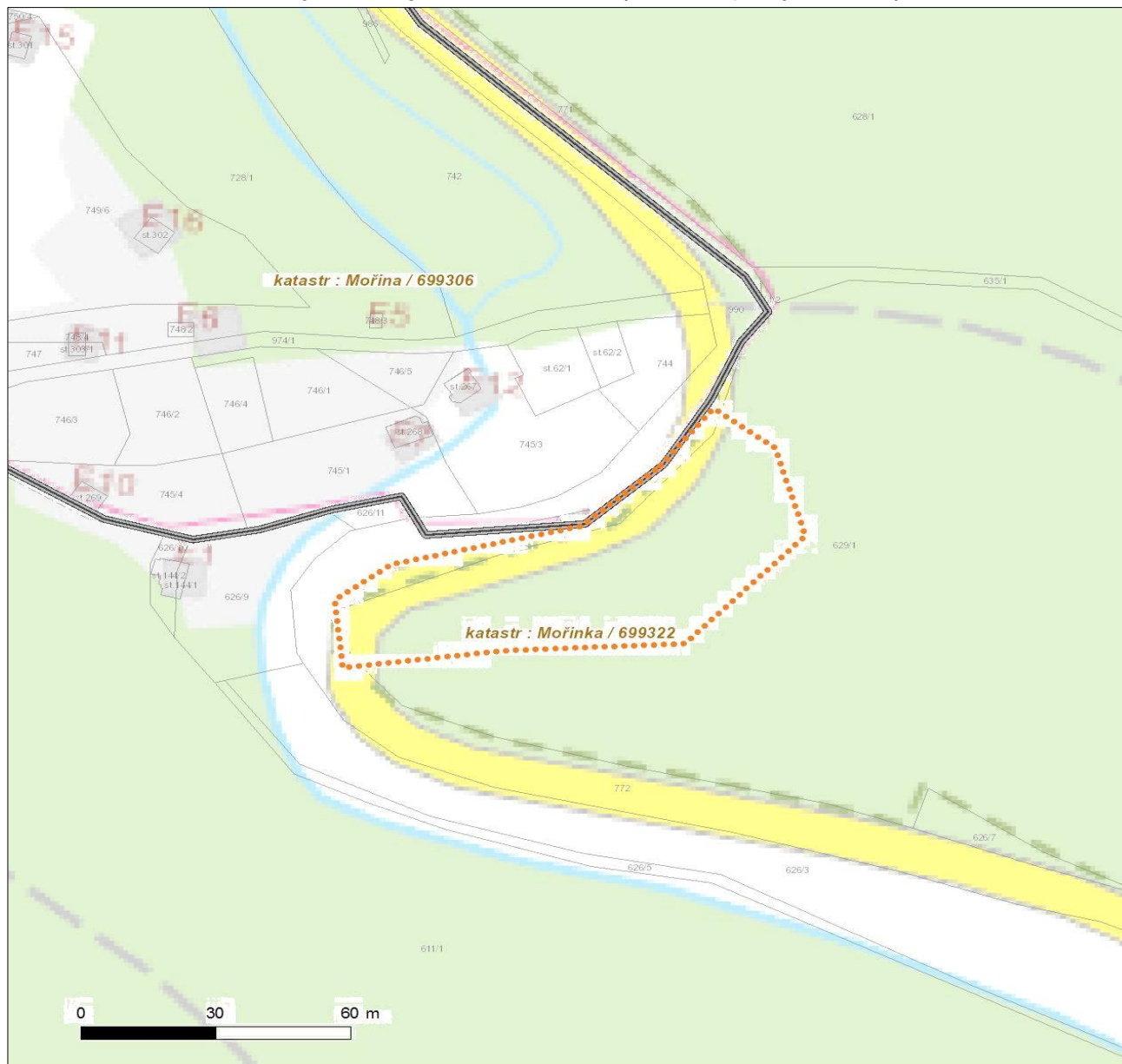
Přílohy

Situační výkres zájmového území

Platí pouze se sdělením číslo 0101515329.

Zakreslené polohy zařízení v příloze jsou pouze informativní.

Situační výkres zájmového území (klad mapových listů)



Není-li zobrazena katastrální mapa, zadejte žádost znovu. Katastrální mapa je generována prostřednictvím externí WMS služby, jejíž provoz nezajišťuje společnost ČEZ Distribuce, a. s.

LEGENDA

Podzemní vedení NN do 1 kV

Nadzemní vedení NN do 1 kV

Podzemní vedení VN do 35 kV

Nadzemní vedení VN do 35 kV

Podzemní vedení VVN 110 kV

Nadzemní vedení VVN 110 kV

NN přívod odběratele

Zařízení technické infrastruktury

Cizí energetické vedení

Zájmové území

TS

TS

TR

Probíhající investice ČEZ Distribuce

TS

Zařízení ČEZ Distribuce ve výstavbě

Hranice katastrálního území

Nadzemní síť pro elektronickou komunikaci

Podzemní síť pro elektronickou komunikaci

HDPE trubka

Souběhy sítí pro elektronickou komunikaci s energetickými sítěmi:

Souběh s podzemním vedením NN do 1 kV

Souběh s nadzemním vedením NN do 1 kV

Souběh s podzemním vedením VN do 35 kV

Souběh s nadzemním vedením VN do 35 kV

Souběh s podzemním vedením VVN 110 kV

Souběh s nadzemním vedením VVN 110 kV



ŽADATEL

Krajská správa a údržba silnic Středočeské

NAŠE ZNAČKA
0700373244

VYŘIZUJE / LINKA

VYŘÍZENO DNE
28.04.2021

Sdělení o existenci komunikačního vedení společnosti ČEZ ICT Services, a. s.

Název akce: III/11515 Dolní Roblín, nestabilní skalní masiv

Účel: **Sloučené územní a stavební řízení**

Vážený zákazníku,
dovolujeme si reagovat na Vaši žádost číslo 0700373244 ze dne 28.04.2021, která se týkala sdělení o existenci komunikačního zařízení na Vámi určeném zájmovém území.

Dle vědomí společnosti ČEZ ICT Services, a. s., se na Vámi vymezeném zájmovém území:
nenachází komunikační zařízení v majetku společnosti ČEZ ICT Services, a. s.

Zároveň si Vás dovoluujeme upozornit, že není vyloučeno, že se ve Vámi vymezeném zájmovém území nachází jiné zařízení, které není v majetku společnosti ČEZ ICT Services, a. s.

Toto sdělení je platné do 28.04.2022.

V souvislosti s výše uvedeným si Vás dovoluujeme upozornit, že sdělení o existenci či neexistenci sítě představuje skutečnosti tvořící obchodní tajemství společnosti ČEZ ICT Services, a. s. Poskytnuté informace jsou dále také důvěrnými informacemi společnosti ČEZ ICT Services, a. s. Z výše uvedených důvodů si Vás proto společnost ČEZ ICT Services, a. s., dovoluje upozornit, že s poskytnutými informacemi je potřeba nakládat dle platných právních předpisů, v opačném případě se vystavujete postihu ve smyslu platné právní úpravy. V této souvislosti si Vás dovoluujeme rovněž upozornit, že požadované informace nesmí být předány, sděleny, využity, zpřístupněny, či jiným způsobem postoupeny na jakoukoli třetí osobu bez předchozího prokazatelného souhlasu společnosti ČEZ ICT Services, a. s. Informace o existenci sítě mohou být využity pouze pro účel, pro který byly vyžádány.

ČEZ ICT Services, a. s.

Praha, Praha 4
Duhová 1531/3
PSČ 140 53
IČ: 26470411

Přílohy

Situační výkres zájmového území

ČEZ ICT Services, a. s.

Duhová 1531/3, 140 53 Praha 4 | tel.: 841 842 843 | IČ: 26470411, DIČ: CZ26470411
e-mail: servicedesk@cez.cz, www.cez.cz/cez-ict-services | zapsána v obchodním rejstříku
vedeném Městským soudem v Praze, oddíl B, vložka 7309



ŽADATEL

Krajská správa a údržba silnic Středočeské

NAŠE ZNAČKA
0201234083

VYŘIZUJE / LINKA

VYŘÍZENO DNE
28.04.2021

Sdělení o existenci komunikačního vedení společnosti Telco Pro Services, a. s.

Název akce: III/11515 Dolní Roblín, nestabilní skalní masiv

Účel: **Sloučené územní a stavební řízení**

Vážený zákazníku,
dovolujeme si reagovat na Vaši žádost číslo 0201234083 ze dne 28.04.2021, která se týkala sdělení o existenci komunikačního zařízení na Vámi určeném zájmovém území.

Dle vědomí společnosti Telco Pro Services, a. s., se na Vámi vymezeném zájmovém území:
nenachází komunikační zařízení v majetku společnosti Telco Pro Services, a. s.

Zároveň si Vás dovoluujeme upozornit, že není vyloučeno, že se ve Vámi vymezeném zájmovém území nachází jiné zařízení, které není v majetku společnosti Telco Pro Services, a. s.

Toto sdělení je platné do 28.04.2022.

V souvislosti s výše uvedeným si Vás dovoluujeme upozornit, že sdělení o existenci či neexistenci sítí představuje skutečnosti tvořící obchodní tajemství společnosti Telco Pro Services, a. s. Poskytnuté informace jsou dále také důvěrnými informacemi společnosti Telco Pro Services, a. s. Z výše uvedených důvodů si Vás proto společnost Telco Pro Services, a. s., dovoluje upozornit, že s poskytnutými informacemi je potřeba nakládat dle platných právních předpisů, v opačném případě se vystavujete postihu ve smyslu platné právní úpravy. V této souvislosti si Vás dovoluujeme rovněž upozornit, že požadované informace nesmí být předány, sděleny, využity, zpřístupněny, či jiným způsobem postoupeny na jakoukoli třetí osobu bez předchozího prokazatelného souhlasu společnosti Telco Pro Services, a. s. Informace o existenci sítí mohou být využity pouze pro účel, pro který byly vyžádány.

S pozdravem

Telco Pro Services, a. s.

Praha, Praha 4
Duhová 1531/3
PSČ 140 00
IČ: 29148278

Přílohy

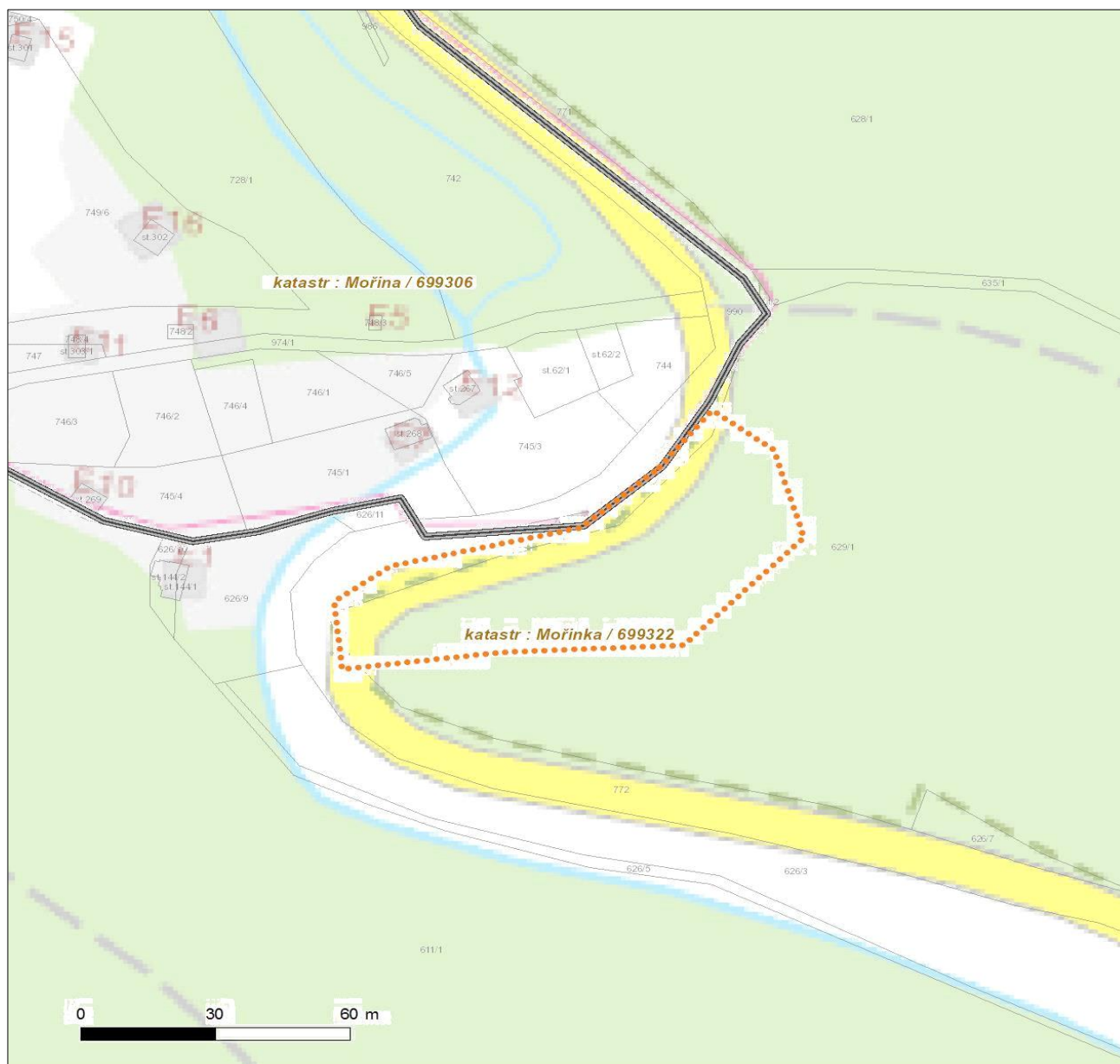
Situační výkres zájmového území



Platí pouze se sdělením číslo 0201234083.

Zakreslené polohy zařízení v příloze jsou pouze informativní.

Situační výkres zájmového území



LEGENDA

- | | |
|-------------------------------------|--------------------------------|
| ■ ■ ■ ■ ■ Nadzemní optické vedení | — Radioreléový spoj vzduch |
| — Podzemní optické vedení | Zájmové území |
| ■ ■ ■ ■ ■ Nadzemní metalické vedení | == Hranice katastrálního území |
| — Podzemní metalické vedení | |

VYJÁDŘENÍ O EXISTENCI SÍTĚ ELEKTRONICKÝCH KOMUNIKACÍ
společnosti CETIN a.s.
(„Vyjádření“)

A VŠEOBECNÉ PODMÍNKY OCHRANY SÍTĚ ELEKTRONICKÝCH KOMUNIKACÍ
společnosti CETIN a.s.
(„Všeobecné podmínky ochrany SEK“)

toto Vyjádření a Všeobecné podmínky ochrany SEK je vydané dle ustanovení § 101 zákona č. 127/2005 Sb., o elektronických komunikacích a o změně některých souvisejících zákonů, v účinném znění („**Zákon o elektronických komunikacích**“), a dle ustanovení § 161 zákona č. 183/2006 Sb., o územním plánování a stavebním řádu, v účinném znění („**Stavební zákon**“), a dle příslušných ustanovení zákona č. 89/2012 Sb., občanský zákoník, v účinném znění („**Občanský zákoník**“)

Číslo jednací: 640469/21

Číslo žádosti: 0121 122 424 („Žádost“)

Název akce („ Stavba “)	III/11515 Dolní Roblín, nestabilní skalní masiv	
Důvod vydání Vyjádření („ Důvod vyjádření “)	Společné územní a stavební řízení	
Žadatel	Krajská správa a údržba silnic Středočeského kraje, příspěvk	
Stavebník	Krajská správa a údržba silnic Středočeského kraje, příspěvk	
Zájmové území	Okres	Beroun
	Obec	Mořina, Mořinka
	Kat. území / č. parcely	Mořina; Mořinka
Platnost Vyjádření	28. 4. 2023 („Den konce platnosti Vyjádření“)	

Žadatel Žádostí určil a vyznačil Zájmové území, jakož i určil Důvod Vyjádření.

Na základě určení a vyznačení Zájmového území Žadatelem a na základě určení Důvodu Vyjádření vydává společnost CETIN a.s. následující Vyjádření:

Nedojde ke střetu se sítí elektronických komunikací (dále jen „**SEK**“) společnosti **CETIN a.s.**

- (I) Na Žadatelem určeném a vyznačeném Zájmovém území se nevyskytuje SEK společnosti CETIN a.s.
- (II) Společnost CETIN a.s. **souhlasí, aby** Stavebník a/nebo Žadatel, je-li Stavebníkem v Zájmovém území vyznačeném v Žádosti, **provedl stavbu a/nebo činnosti** povolené příslušným správním rozhodnutím vydaným dle Stavebního zákona.
- (III) Stavebník nebo jím pověřená třetí osoba je povinen řídit se Všeobecnými podmínkami ochrany SEK, které jsou nedílnou součástí Vyjádření.

Vyjádření je platné pouze pro Zájmové území určené a vyznačené Žadatelem, jakož i pro Důvod Vyjádření stanovený a určený Žadatelem v Žádosti.

Vyjádření pozbývá platnosti i) v Den konce platnosti Vyjádření, ii) změnou rozsahu Zájmového území či změnou Důvodu Vyjádření uvedeného v Žádosti a/nebo iii) jakýmkoliv porušením kterékoliv povinnosti stanovené Všeobecnými podmínkami ochrany SEK, to vše v závislosti na tom, která ze skutečností rozhodná pro pozbytí platnosti Vyjádření nastane nejdříve.

Číslo jednací: 640469/21

Číslo žádosti: 0121 122 424

Společnost CETIN a.s. vydáním tohoto Vyjádření poskytla Žadateli pro Žadatelem určené a vyznačené Zájmové území veškeré informace o SEK dostupné společnosti CETIN a.s. ke dni podání Žádosti.

Ze strany společnosti CETIN a.s. může v některých případech docházet ke zpracování Vašich osobních údajů. Ke zpracování Vašich osobních údajů dochází vždy v souladu s platnými právními předpisy. Konkrétní zásady a podmínky zpracování osobních údajů společností CETIN a.s. jsou dostupné na <https://www.cetin.cz/zasady-ochrany-osobnich-udaju>.

V případě dotazů k Vyjádření kontaktujte prosím asistenční linku 238 461 111.

Přílohami Vyjádření jsou:

- *Všeobecné podmínky ochrany SEK*
- *Síťový výkres (obsahuje Zájmové území určené a vyznačené Žadatelem a výřezy účelové mapy SEK)*

Vyjádření vydala společnost **CETIN a.s.** dne: 28. 4. 2021.



CETIN a.s.
Českomoravská 2510/19, Libeň
190 00 Praha 9
DIČ: CZ04084063

102

VŠEOBECNÉ PODMÍNKY OCHRANY SÍTĚ ELEKTRONICKÝCH KOMUNIKACÍ společnosti CETIN a.s.**1. PLATNOST VŠEOBECNÝCH PODMÍNEK**

- i) Tyto Všeobecné podmínky ochrany sítě elektronických komunikací (dále jen „VPOSEK“) tvoří součást Vyjádření (jak je tento pojem definován níže v článku 2 VPOSEK).
- ii) V případě rozporu mezi Vyjádřením a těmito VPOSEK mají přednost ustanovení Vyjádření, pokud není těmito VPOSEK stanoveno jinak.

2. DEFINICE

Níže uvedené termíny, jsou-li použity v těchto VPOSEK a uvozeny velkým písmenem, mají následující význam, není-li těmito VPOSEK a/nebo Příslušnými požadavky stanoveno výslovně jinak:

„**CETIN**“ znamená CETIN a.s. se sídlem Českomoravská 2510/19, Libeň, 190 00 Praha 9, IČO: 04084063, zapsaná v obchodním rejstříku vedeném Městským soudem v Praze pod spz. B 20623;

„**Občanský zákoník**“ znamená zákon č. 89/2012 Sb., občanský zákoník, v účinném znění;

„**POS**“ je zaměstnanec společnosti CETIN, pověřený ochranou sítě, Emil Břečka, tel.: 602 354 422, e-mail: emil.brecka@cetin.cz;

„**Den**“ je kalendářní den;

„**Příslušné požadavky**“ znamená jakýkoli a každý příslušný právní předpis, vč. technických norem, nebo normativní právní akt veřejné správy či samosprávy, nebo jakékoli rozhodnutí, povolení, souhlas nebo licenci, včetně podmínek, které s ním souvisí;

„**SEK**“ je síť elektronických komunikací ve vlastnictví CETIN;

„**Stavba**“ je stavba a/nebo činnost ve vztahu, k níž bylo vydáno Vyjádření, a je prováděna Stavebníkem a/nebo Žadatelem v souladu s Příslušnými požadavky, povolená příslušným správním rozhodnutím vydaným dle Stavebního zákona;

„**Situační výkres**“ je výkres, který je přílohou Vyjádření a obsahuje Zájmové území určené a vyznačené Žadatelem v Žádosti a výřezy účelové mapy SEK;

„**Stavebník**“ je osoba takto označená ve Vyjádření;

„**Vyjádření**“ je vyjádření o existenci sítě elektronických komunikací vydané společností CETIN dne 28. 4. 2021 pod č.j. 640469/21;

„**Zájmové území**“ je území označené Žadatelem a/nebo Stavebníkem v Žádosti;

„**Stavební zákon**“ je zákon č. 183/2006 Sb., o územním plánování a stavebním řádu, v účinném znění;

„**Zákon o elektronických komunikacích**“ je zákon č. 127/2005 Sb., o elektronických komunikacích a o změně některých souvisejících zákonů, v účinném znění;

„**Žadatel**“ je osoba takto označená ve Vyjádření.

„**Žádost**“ je žádost, kterou Žadatel a/nebo Stavebník požádal CETIN o vydání Vyjádření.

3. PLATNOST A ÚČINNOST VPOSEK

Tyto VPOSEK jsou platné a účinné Dnem odeslání Vyjádření na i) adresu elektronické pošty Stavebníka a/nebo Žadatele uvedenou v Žádosti nebo ii) adresu pro doručení prostřednictvím poštovní přepravy uvedenou Stavebníkem a/nebo Žadatelem v Žádosti.

4. OBECNÁ PRÁVA A POVINNOSTI STAVEBNÍKA A/NEBO ŽADATELE

- (i) Stavebník, Žadatel je výslovně srozuměn s tím, že SEK je veřejně prospěšným zařízením, byla zřízena ve veřejném zájmu a je chráněna Příslušnými požadavky.

- (ii) Stavebník, Žadatel nebo jím pověřená třetí osoba, je povinen při provádění Stavby nebo jiných prací, při odstraňování havárií a projektování staveb, řídit se Příslušnými požadavky, správnou praxí v oboru stavebnictví a technologickými postupy a je povinen učinit veškerá nezbytná opatření vyžadovaná Příslušnými požadavky k ochraně SEK před poškozením. Povinnosti dle tohoto odstavce má Stavebník rovněž ve vztahu k SEK, které se nachází mimo Zájmové území.
- (iii) Při zjištění jakéhokoli rozporu mezi údaji v Situačním výkresu, který je přílohou Vyjádření a skutečným stavem, je Stavebník a/nebo Žadatel povinen bez zbytečného odkladu, nejpozději Den následující po zjištění takové skutečnosti, zjištěný rozpor oznámit POS.
- (iv) Případné dodatečné požadavky na úpravu a přeložení SEK zajistí společnost CETIN v souladu s ustanovením § 104 odst. 17 Zákona o elektronických komunikacích.
- (v) Stavebník, Žadatel nebo jím pověřená třetí osoba, je povinen každé poškození či krádež SEK bezodkladně, nejpozději Den následující po zjištění takové skutečnosti, oznámit takovou skutečnost dohledovému centru společnosti CETIN na telefonní číslo +420 238 464 190.
- (vi) Bude-li Stavebník, Žadatel nebo jím pověřená třetí osoba na společnosti CETIN požadovat, aby se jako účastník správního řízení, pro jehož účely bylo toto Vyjádření vydáno, vzdala práva na odvolání proti rozhodnutí vydanému ve správním řízení, je oprávněn kontaktovat POS.

5. ROZHODNÉ PRÁVO

Vyjádření a VPOSEK se řídí českým právem, zejména Občanským zákoníkem, Zákonem o elektronických komunikacích a Stavebním zákonem. Veškeré spory z Vyjádření či VPOSEK vyplývající budou s konečnou platností řešeny u příslušného soudu České republiky.

6. PÍSEMNÝ STYK

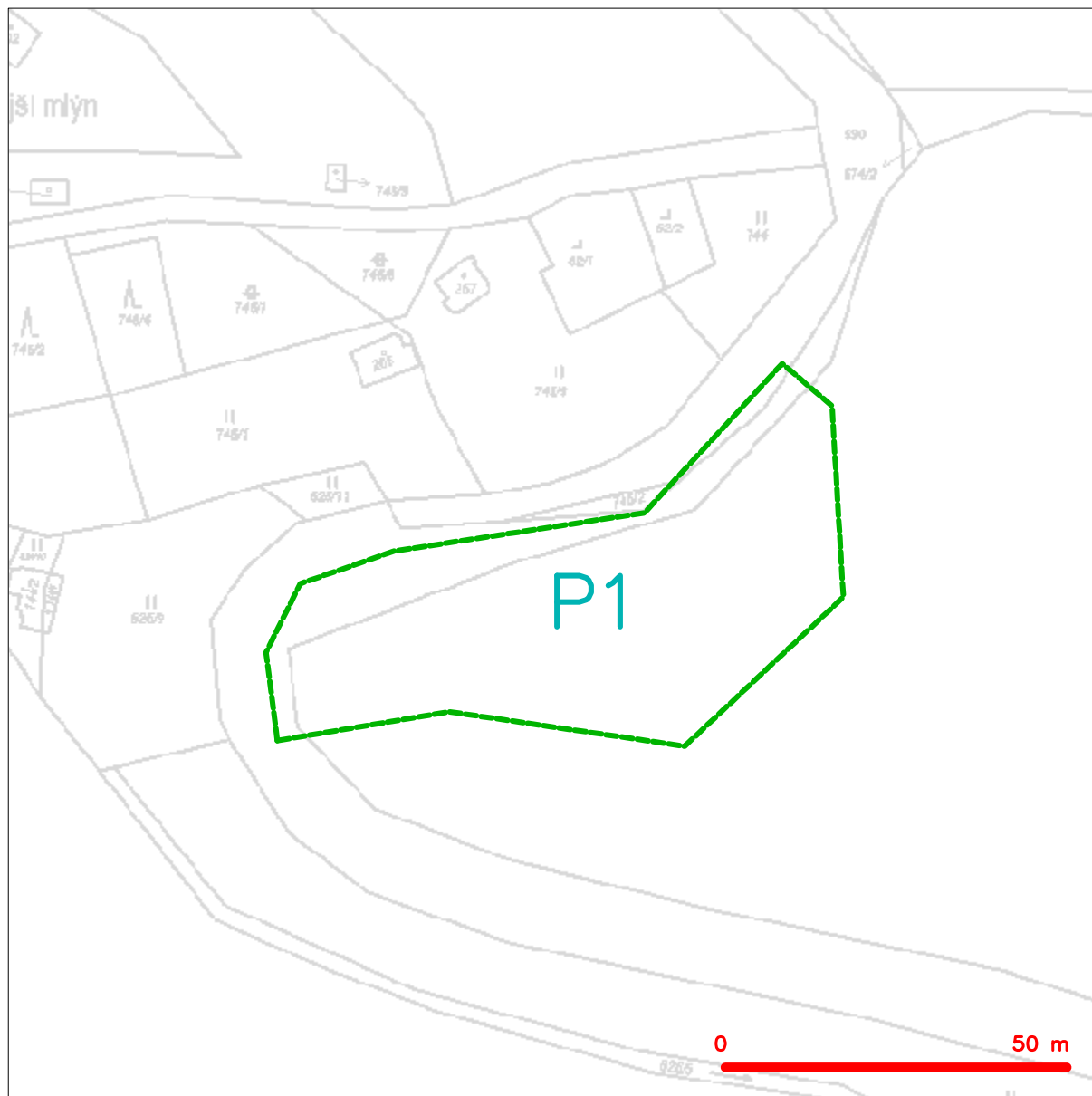
Písemným stykem či pojmem „písemně“ se pro účely Vyjádření a VPOSEK rozumí předání zpráv jedním z těchto způsobů:

- v listinné podobě;
- e-mailovou zprávou s uznávaným elektronickým podpisem dle zák. č. 297/2016 Sb., o službách vytvářejících důvěru pro elektronické transakce, v účinném znění; a/nebo e-mailovou zprávou zaslanou na adresu POS;

7. ZÁVĚREČNÁ USTANOVENÍ

- (i) Stavebník, Žadatel nebo jím pověřená třetí osoba je počínaje Dnem převzetí Vyjádření povinen užít informace a data uvedená ve Vyjádření pouze a výhradně k účelu, pro který mu byla tato poskytnuta. Stavebník, Žadatel nebo jím pověřená třetí osoba není oprávněn informace a data rozmnožovat, rozšiřovat, pronajímat, půjčovat či jinak umožnit jejich užívání třetí osobou bez předchozího písemného souhlasu společnosti CETIN.
- (ii) Pro případ porušení kterékoliv z povinností Stavebníka, Žadatele nebo jím pověřené třetí osoby, založené Vyjádřením /nebo těmito VPOSEK je Stavebník, Žadatel či jím pověřená třetí osoba odpovědný za veškeré náklady a škody, které společnosti CETIN vzniknou porušením povinností Stavebníka, Žadatele nebo jím pověřené třetí osoby.

SITUAČNÍ VÝKRES - ZÁJMOVÉ ÚZEMÍ



LEGENDA

- hranice zájmového území k vyjádření
- NN přípojka, území s NN přípojkou CETIN
- zaměřený průběh metalického kabelu
- zaměřený průběh optického kabelu, HDPE trubky nebo souběh optického a metalického kabelu
- nezaměřený průběh metalického kabelu
- - - nadzemní síť cizí
- - - nezaměřený průběh optického kabelu, HDPE trubky nebo souběh optického a metalického kabelu
- radiové síť, ochranné pásmo radiové sítě
- nadzemní síť
- neprovozované síť
- C - podzemní síť cizí
- síť s NN
- kolektor, kabelovod

Kauf
 CETIN a.s.
 Českomoravská 2510/19, Libeň
 190 00 Praha 9
 DIČ: CZ04084063

102



naše značka
5002368376
vyřizuje
Jaroslav Kápička
datum
28.04.2021

Ing. Ondřej Holý
Milešov č.p. 40
26256 Milešov

Věc:
III/11515 Dolní Roblín, nestabilní skalní masiv

K.ú. - p.č.: Mořinka, Mořina

Stavebník: Krajská správa a údržba silnic Středočeského kraje, příspěvková organizace, Zborovská 81/11, 15000 Praha

Účel stanoviska: Informace o výskytu sítí (formát PDF)

GasNet, s.r.o., jako provozovatel distribuční soustavy (PDS) a technické infrastruktury, zastoupený GasNet Služby, s.r.o., vydává toto stanovisko:

V zájmovém území vyznačeném v příloze tohoto stanoviska, nejsou umístěna žádná provozovaná plynárenská zařízení a plynovodní přípojky ve vlastnictví nebo správě GasNet, s.r.o.. Mohou se zde nacházet plynárenská zařízení jiných vlastníků či správců, případně i dlouhodobě nefunkční/neprovozovaná plynárenská zařízení bez dostupných informací o jejich poloze a vlastnictví.

V rozsahu území vyznačeného v příloze souhlasíme s povolením stavby dle zákona 183/2006 Sb. ve znění pozdějších předpisů např. s vydáním územního rozhodnutí, zjednodušeným územním řízením, vydáním územního souhlasu, uzavřením veřejnoprávní smlouvy, ohlášením, stavebním povolením, veřejnoprávní smlouvou o provedení stavby nebo oznámením stavebního záměru s certifikátem autorizovaného inspektora.

V případě uzavření veřejnoprávní smlouvy nebude GasNet, s.r.o. ani GasNet Služby, s.r.o., jako zmocněnec GasNet, s.r.o., účastníkem územního ani stavebního řízení a nebudou uvedeni ve třetích osobách veřejnoprávní smlouvy.

Platí pouze pro území vyznačené v příloze tohoto stanoviska a to 24 měsíců ode dne jeho vydání.

Stanovisko bylo vygenerováno na základě vaší žádosti automaticky.

V případě dotčení pozemku v majetku společnosti GasNet, s.r.o. je třeba dále projednat smluvní vztah k tomuto pozemku. Kontakt na projednání naleznete na adrese www.gasnet.cz/cs/kontaktni-system/, činnost "Smluvní vztahy - pozemky a budovy plynárenských zařízení", případně na Zákaznické lince GasNet 555 90 10 10.

GasNet Služby, s.r.o.

Plynárenská 499/1 · Zábřovice · 602 00 Brno · T 555 90 10 10 · www.gasnet.cz

IČ: 27935311 · DIČ: CZ27935311

Zápis do obchodního rejstříku: Krajský soud v Brně, sp. zn. C 57165, dne 26. 7. 2007

Certificate of incorporation: Regional Court in Brno, ref. number C 57165, on 26th July 2007

Zákaznická linka GasNet 555 90 10 10, info@gasnet.cz, www.gasnet.cz

Za správnost a úplnost dokumentace předložené s žádostí včetně jejího souladu s platnými předpisy plně zodpovídá její zpracovatel. Stanovisko nenahrazuje případná další stanoviska k jiným částem stavby.

V případě další korespondence nebo jednání (např. změna stavby) uvádějte naši značku - 5002368376 a datum tohoto stanoviska. Kontakty jsou k dispozici na <https://www.gasnet.cz/cs/kontaktni-system/>.

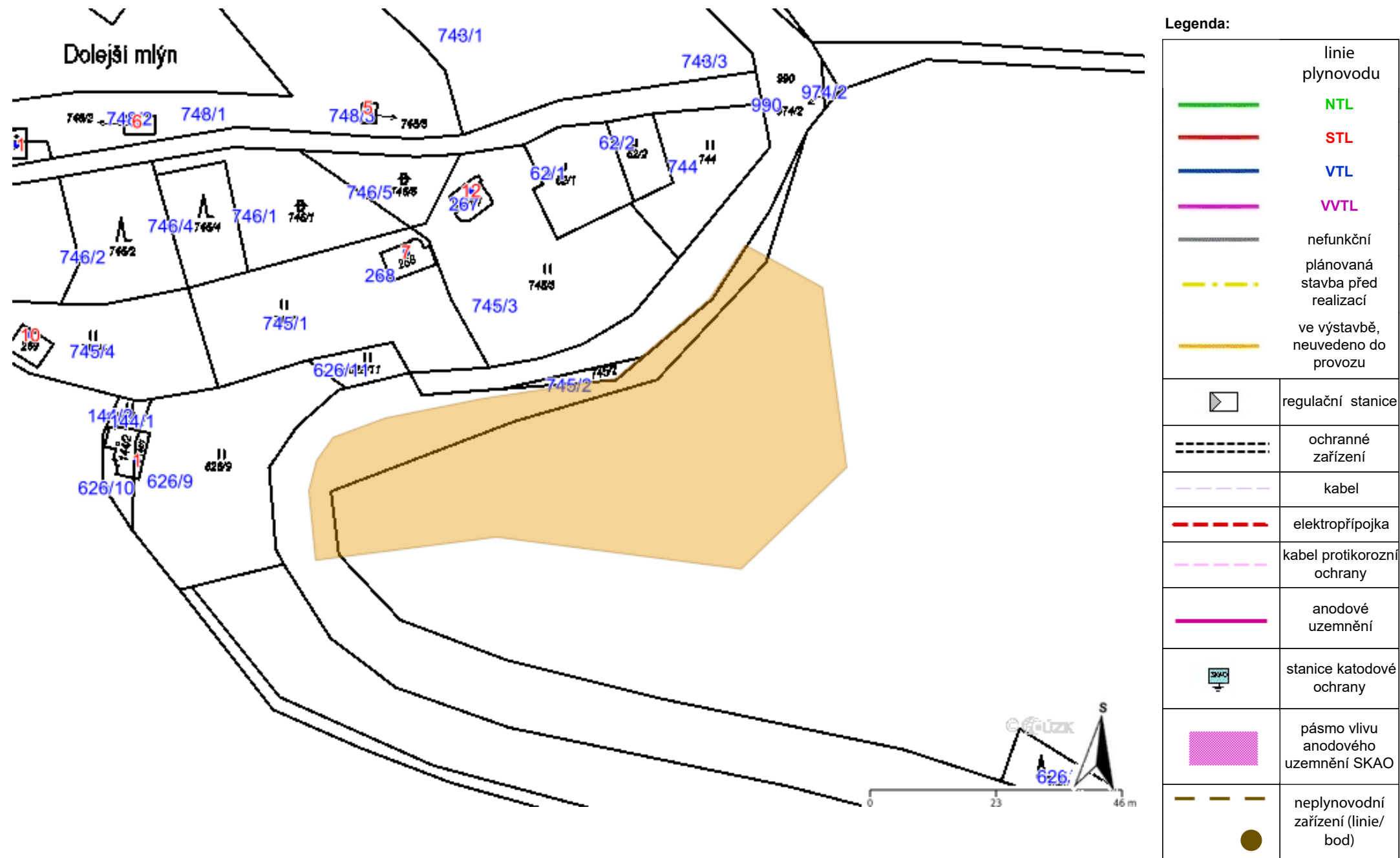
A handwritten signature in purple ink, appearing to read 'Kápička', is placed over a faint, light blue rectangular grid background.

GasNet, s.r.o.
zastoupená společností GasNet Služby, s.r.o., IČ 27935311
Jaroslav Kápička
Vedoucí zpracování externích požadavků
Odbor zpracování externích požadavků

Přílohy: Orientační zakres plynárenského zařízení

Příloha: Orientační zakres plynárenského zařízení. Tato příloha je nedílnou součástí stanoviska č. 5002368376 ze dne 28.04.2021.

Provozovatel DS: GasNet, s.r.o.; Stavebník: Krajská správa a údržba silnic Středočeského kraje, příspěvková organizace, Zborovská 81/11, 15000 Praha. K.ú.: Mořinka, Mořina.





Ing. Ondřej Holý
40
262 56 Milešov

Naše značka:
4897/21/OVP/N

Datum:
28.4.2021

**Toto vyjádření je vydáváno ve smyslu zákona č. 458/2000 Sb. a zákona č. 183/2006 Sb.,
má platnost 2 roky od data jeho vydání.**

Věc: III/11515 Dolní Roblín, nestabilní skalní masiv

okres: Beroun
k.ú.: Mořina, Mořinka

**NEZASAHUJE do bezpečnostního pásma VTL plynovodu a ochranného pásma
telekomunikačního vedení NET4GAS, s.r.o.**

V další korespondenci uvádějte vždy číslo našeho vyjádření.

NET4GAS, s.r.o.
Na Hřebenech II 1718/8, P.O.BOX 22
140 21 Praha 4 - Nusle
IČ: 27260364
DIČ: CZ27260364 (43)

Aleš Novák
Manažer, Dokumentace soustavy

Žádosti o vyjádření k VTL plynovodům a telekomunikačnímu vedení NET4GAS, s.r.o. zasílejte pomocí
elektronické podatelny: www.net4gas.cz (Přepavní soustava - Žádost o vyjádření).



Příloha k vyjádření: 4897/21/OVP/N

Seznam souřadnic předmětu vyjádření:

Souřadnice jsou uvedeny v souřadnicovém systému jednotné trigonometrické sítě katastrální (S-JTSK).

Polygon č. 1 / 1

Y [m]	X [m]
758079.519	1056051.508
758080.930	1056039.514
758079.872	1056033.340
758074.227	1056027.872
758063.997	1056025.226
758025.897	1056018.876
758008.082	1056004.412
758001.908	1055994.358
757992.736	1055999.473
757984.269	1056035.104
758003.672	1056054.683
758048.475	1056047.804



Vyřizuje: Dundáček Petr

E-mail: petr.dundacek@t-mobile.cz

Ing. Ondřej Holý
Přední Chlum 40
26256 Milešov

Naše značka: **E22408/21**

V Praze dne: **28.4.2021**

Vyjádření a stanovení podmínek pro udělení souhlasu s umístěním stavby v ochranném pásmu sítě technické infrastruktury (TI) společnosti T-Mobile Czech Republic a.s.

Vydané podle § 101 ZÁKONA Č. 127/2005 Sb., o elektronických komunikacích a o změně některých souvisejících zákonů (zákon o elektronických komunikacích – dále jen ZEK), ve znění pozdějších předpisů a §161 zákona č. 183/2006 Sb., o územním plánování a stavebním řádu (stavební zákon) či dle dalších příslušných právních předpisů

Věc: III/11515 Dolní Roblín, nestabilní skalní masiv

Stupeň: Sloučené územní a stavební řízení

Na základě předložených projektových podkladů dáváme **souhlasné stanovisko k vydání Územního souhlasu / rozhodnutí (Stavebního povolení) a následně souhlas s realizací stavby.**

Dle předložených dokladů nedojde ke kolizi s technickou infrastrukturou společnosti **T-Mobile Czech Republic a.s.**

Toto stanovisko má platnost 1 rok a nelze prodloužit. Po uplynutí platnosti zadejte žádost o nové stanovisko na:
<https://ochranasiti.t-mobile.cz/vyjadreni/>

T-Mobile
T-Mobile Czech Republic a.s.
Tomášova 2144/1
148 00 Praha 4
IČ 649 49 681, DIČ CZ64949681

.....
Ochrana sítí
Technologický úsek

V další komunikaci nebo požadavku doplňujících dotazů, uvádějte do „Předmětu“ e-mailu vždy číslo jednací.



Příloha č. 1

Rekapitulace žádosti o vyjádření k existenci sítě elektronických komunikací

Číslo žádosti: **E22408/21**
Název stavby /akce: **III/11515 Dolní Roblín, nestabilní skalní masiv**
Datum podání žádosti: **28.4.2021**
Důvod žádosti: **Sloučené územní a stavební řízení**
Popis jiného důvodu žádosti:
Poznámka:

Žadatel

Firma / organizace:
IČ
DIČ
Kontaktní osoba: **Ing. Ondřej Holý**
Adresa: **Přední Chlum 40**
Město / obec: **Milešov**
PSČ: **26256**
Stát:
E-mail: **geolab.holy@volny.cz**
Telefonní číslo: **724562173**

Stavebník

Firma / organizace: **Krajská správa a údržba silnic Středočeského kraje, příspěvková organizace**
Kontaktní osoba: **Mgr. Zdeněk Dvořák, MPA, ředitel**
Adresa: **Zborovská 81/11**
Město / obec: **Praha**
PSČ: **15000**
Stát:
E-mail: **podatelna@ksus.cz**
Telefonní číslo: **702265035**

Stavba

Výška nad terénem (metry): **2 m**
Projektant:
Druh stavby: **Ostatní**
Hodnota projektu: **2 mil. Kč**
Měsíc zahájení stavby: **3/2022**
Měsíc ukončení stavby: **5/2022**

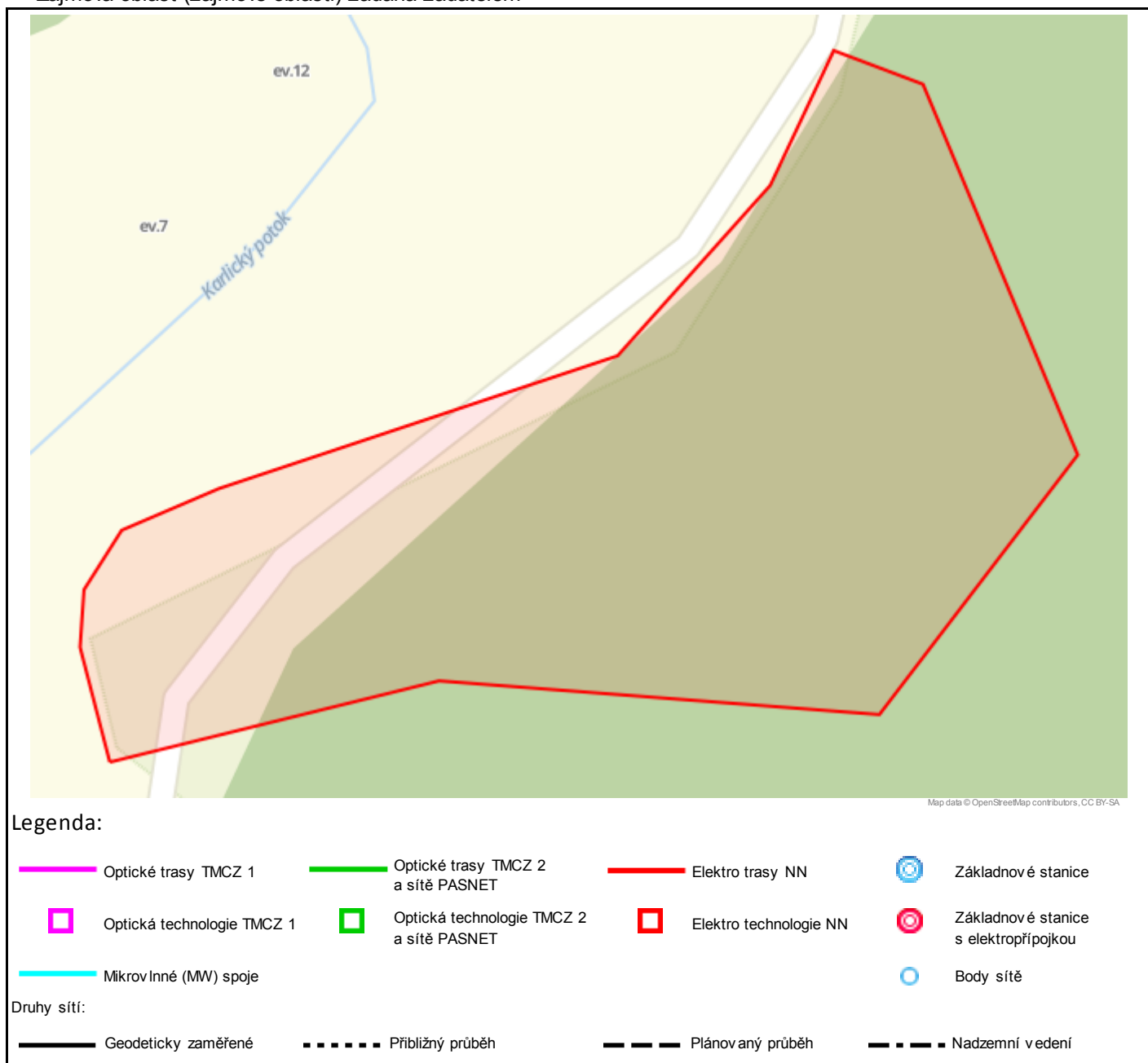
Odeslání stanoviska

E-mail: **matusklinouch@gmail.com**

Příloha č. 2

Situační plán

Zájmová oblast (zájmové oblasti) zadaná žadatelem



Geometrie zájmové oblasti (zájmových oblastí) žádosti ve formátu WKT a souřadnicovém systému S-JTSK. Zkopírováním textu lze geometrii zobrazit v jakémkoli softwaru podporujícím formát WKT.

POLYGON((-758079.885276972 -1056051.15354486,-758081.199382546 -1056039.72816598,-758080.045631099 -1056034.26926147,-758075.624865057 -1056029.07440626,-758065.725545197 -1056026.39165888,-758025.62816647 -1056019.02542677,-758008.660454409 -1056004.73533875,-758000.749690037 -1055992.6647034,-757992.625087004 -1055997.09800715,-757982.738375344 -1056034.72627564,-758005.288777956 -1056056.95582863,-758047.151650733 -1056047.79453536,-758079.885276972 -1056051.15354486))



Ing. Ondřej Holý
Přední Chlum 40
262 56 Přední Chlum

V Praze, 28.4.2021

Naše zn.: **210428-1529287753**

Věc: vyjádření k žádosti k akci **"III/11515 Dolní Roblín, nestabilní skalní masiv"**

Společnost Vodafone Czech Republic a.s. (dále jen „Vodafone“), se sídlem Praha 5, náměstí Junkových 2, IČ: 25788001, zapsaná dne 13.8. 1999 v obchodním rejstříku vedeném Městským soudem v Praze pod spisovou značkou B.6064 a společnost Vantage Towers, s.r.o. se sídlem Závěšova 502/5, Nusle, 140 00 Praha 4, zapsaná v obchodním rejstříku vedeném u Městského soudu v Praze pod sp. zn. C 330005, IČO: 09056009, DIČ: CZ09056009 zastoupená Vodafone na základě plné moci Vám sděluje, že dle Vámi podané žádosti ze dne **28.4.2021**, která je nedílnou součástí tohoto vyjádření,

souhlasí s realizací projektu.

Ve Vámi zadaném zájmovém území a v uvedené výšce (výška stavby: 2 m, výška jeřábu: 0 m) se nenachází žádné podzemní ani nadzemní vedení.

Platnost vyjádření je **1 rok** od data vydání. Vyjádření je platné pouze v rámci předmětného projektu a pro důvod vydání vyjádření stanovený žadatelem v žádosti.

Vyjádření pozbývá platnosti uplynutím doby platnosti, změnou rozsahu zájmového území i změnou důvodu vydání vyjádření uvedeného v žádosti, to vše v závislosti na tom, která ze skutečností rozhodná pro pozbytí platnosti tohoto vyjádření nastane nejdříve. Po skončení platnosti si musíte podat novou žádost na adrese <https://www.zadostovyjadeni.cz/vodafone/>.

S pozdravem

v.z. Ing. Kateřina Rendeková
Vodafone Czech Republic a. s.
náměstí Junkových 2808/2
150 00 Praha 5

Tel.: 607105305

E-mail: katerina.rendekova@vodafone.com

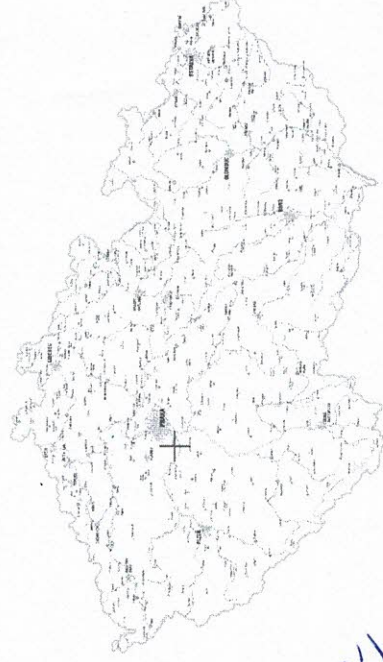

Vodafone Czech Republic a.s.
náměstí Junkových 2, 155 00, Praha
IČO: 25788001, DIČ: CZ25788001
tel.: 776 971 111, fax: 776 971 92
-60-

Seznam příloh/přiložených souborů:

Zadost_210428-1529287753.pdf

PŘEHLEDNÁ SITUACE

M 1:20 000




S



5.5.2021 V souvislosti s
navrhováním sítě v nové správě.

mapový podklad: ags.cuzk.cz

 GEOTECHNIKA HOLÝ	VYPRACOVAL: Ing. Matuš Klínčůch	Č. ZAKÁZKY 2021-03-04 DATUM III / 2021 MĚŘÍTKO 1 : 20 000 FORMÁT 1 x A4 POČET PARÉ 3 / 1-3 STUPEŇ DSP / PDPS ARCHIVNÍ Č. 2021-03-04 Č. VÝKRESU SOUPRAVA
	ZODP. PROJEKTANT: Ing. Ondřej Holý Autorizovaný inženýr pro geotechniku pod č. 0012237	
OBJEDNATEL: Krajská správa a údržba silnic Středočeského kraje, p. o. Zborovská 81/11, 150 21 Praha 5 - Smíchov		NÁZEV: III/1515 DOLNÍ ROBLÍN, NESTABILNÍ SKALNÍ MASIV
OBJEKT:		
ČÁST:		B.1
PŘEHLEDNÁ SITUACE		

Fwd: RE: Žádost o vyjádření_Roblín_skála

Geotechnika Holý <geolab.holy@volny.cz>
Komu: Matuš Klinčůch <matusklincuch@gmail.com>

17. mája 2021, 14:05

S pozdravem

Mgr. Ing. Ondřej Holý, Ph.D.
autorizovaný inženýr pro geotechniku

tel.: 724 562 173
e-mail: holy@geotechnikaholy.cz
www.geotechnikaholy.cz

Původní zpráva:

> Od: "Špaček Pavel" <pavel.spacek@ksus.cz>
> Komu: "Geotechnika Holý" <geolab.holy@volny.cz>
> Datum: 03.05.2021 16:09
> Předmět: RE: Žádost o vyjádření_Roblín_skála
>

Dobrý den pane Mgr. Ing. Holý, Ph.D.

souhlasíme s předloženým konceptem PD.

Ale měl bych na Vás pro jistotu dotaz ohledně existence inženýrských sítí v místě stavby, zda se tedy v lokalitě nacházejí, či ne (nedohledal jsem), nebo zda ještě budete na základě odsouhlasené PD zjišťovat a případně projednávat?

Děkuji za odpověď a přeji hezký den.

Pavel Špaček
silniční technik
Krajská správa a údržba silnic
Středočeského kraje, příspěvková organizace
Se sídlem Zborovská 11, 150 21 Praha 5
Oblastní pracoviště: Hauptova 594, 156 00 Praha-Zbraslav
tel.: +420 724 118 323
e-mail: pavel.spacek@ksus.cz
www.ksus.cz

-----Original Message-----

From: Geotechnika Holý <geolab.holy@volny.cz>
Sent: Tuesday, April 20, 2021 5:35 PM
To: Špaček Pavel <pavel.spacek@ksus.cz>; Karel Motal <karel.motal@ksus.cz>; Podatelna <Podatelna@ksus.cz>
Subject: Žádost o vyjádření_Roblín_skála

Dobrý den.
Posílám hotovou PD a prosím o vyjádření. Díky.

S pozdravem

Mgr. Ing. Ondřej Holý, Ph.D.
autorizovaný inženýr pro geotechniku

tel.: 724 562 173
e-mail: holy@geotechnikaholy.cz
www.geotechnikaholy.cz

V Praze dne: 12. 5. 2021
Číslo jednací: 050870/2021/KUSK
Spisová značka: SZ_050870/2021/KUSK
Vyřizuje: Mgr. Jana Říhová/l.782
Značka: OŽP/Říh

Ing. Ondřej Holý
Přední Chlum 40
262 56 Milešov

„III/11515 Dolní Roblín, nestabilní skalní masiv“ – Vyjádření z hlediska zákona č. 100/2001 Sb., o posuzování vlivů na životní prostředí a o změně některých souvisejících zákonů, ve znění pozdějších předpisů

Dne 21. 4. 2021 obdržel Krajský úřad Středočeského kraje postoupení Vaší žádosti o vyjádření k záměru „III/11515 Dolní Roblín, nestabilní skalní masiv“ v k. ú. Mořinka.

Investor: Krajská správa a údržba silnic Středočeského kraje, p. o., Zborovská 81/11, 150 21 Praha, IČO: 00066001

Charakter záměru: Předmětem záměru je sanace skalního masivu. Předmětný skalní svah se nachází v bezprostřední blízkosti silnice III/11515 v km 4,280 – 4,385. V řešeném úseku, který je délky 105 m, silnice disponuje šířkou asfaltového krytu 4,6 – 5,3 m. Silnice je v daném úseku vedena v ostrém pravotočivém oblouku s navazujícím mírným levotočivým obloukem. Vlastní skalní svah je rozvinuté délky 88 m a dosahuje maximální výšky až 29 m s generelním sklonem 49° – 86°. Jedná se o přírodní svah.

Stěžejním sanačním opatřením bude zajištění části skalního svahu dvouzákрутovou ocelovou ZnAl sítí s rozměrem ok 80 x 100 mm a s výrobně podélně vpletenými lany Ø 8 mm po 1 m. V patě svahu bude pak ve vytyčené linii instalována palisáda s dřevěnou výplní výšky 1,5 m a ve svahu bude instalováno několik záchytných bariér z dubových kmenů Ø 0,3 m, délky přibližně 5 m.

Umístění: k. ú.: Mořinka (parc č. 629/1 a 772)

Na základě kompetencí svěřených zdejšímu úřadu podle jednotlivých složkových zákonů na úseku životního prostředí, sdělujeme následující stanovisko:

- **Z hlediska zákona č. 114/1992 Sb., o ochraně přírody a krajiny, ve znění pozdějších předpisů** (Ing. Adam Šťasta, l. 910)

Obsahem záměru je zabezpečení nestabilního skalního masivu přilehlého k silniční komunikaci, záměr se nachází na pozemcích par.č. 629/1 a 772 v k.ú. Mořinka.

Krajský úřad Středočeského kraje, odbor životního prostředí a zemědělství (dále jen Krajský úřad), jako orgán ochrany přírody příslušný podle ustanovení § 77a zákona č. 114/1992 Sb., o ochraně přírody a krajiny, ve znění pozdějších předpisů (dále jen zákon) sděluje, že z hlediska zvláště chráněných území (přírodní rezervace, přírodní památky a jejich ochranná pásma), zvláště chráněných druhů rostlin a živočichů a z hlediska regionálních a nadregionálních územních systémů ekologické stability (ÚSES) v rozsahu jeho kompetencí nemá k předkládanému záměru připomínky.

Krajský úřad jako orgán ochrany přírody příslušný podle ust. § 77a odst. 4, písm. n) zákona sděluje, že v souladu s ust. § 45i zákona lze, v rozsahu působnosti Krajského úřadu, vyloučit významný vliv předloženého záměru, samostatně i ve spojení s jinými záměry nebo koncepcemi, na předměty ochrany nebo celistvost evropsky významných lokalit nebo ptačích oblastí.

Zdůvodnění stanoviska: V místě záměru ani v jeho okolí se nenachází žádná evropsky významná lokalita ani ptačí oblast v působnosti Krajského úřadu, která by záměrem mohla být významně ovlivněna.

Toto stanovisko je vydáváno pouze pro území v rozsahu působnosti Krajského úřadu, tedy pro území mimo chráněnou krajinnou oblast (CHKO) Český kras. Vzhledem k umístění záměru v CHKO Český kras a zároveň v přírodní rezervaci a evropsky významné lokalitě Karlické údolí, **je nutné požádat** o stanovisko a další potřebné správní akty k záměru **příslušný orgán** ochrany přírody, kterým je Agentura ochrany přírody a krajiny ČR, Správa CHKO Český kras, č. p. 85, 267 18 Karlštejn.

- **Z hlediska zákona č. 100/2001 Sb., o posuzování vlivů na životní prostředí, ve znění pozdějších předpisů** (dále jen „zákon“)

Na základě předložených podkladů Vám Krajský úřad Středočeského kraje, jakožto příslušný dle § 22 a § 23 odst. 4 zákona, sděluje, že výše uvedený záměr „III/11515 Dolní Roblín, nestabilní skalní masiv“ v k. ú. Mořinka svou podstatou nenaplňuje dikci žádného bodu přílohy č. 1 cit. zákona. Krajský úřad Středočeského kraje, jako orgán ochrany přírody vyloučil významný vliv předloženého záměru, samostatně i ve spojení s jinými záměry nebo koncepcemi, na předměty ochrany nebo celistvost evropsky významných lokalit nebo ptačích oblastí v působnosti Krajského úřadu. Záměr **nebude vyžadovat provedení zjišťovacího řízení dle § 7** zákona č. 100/2001 Sb., o posuzování vlivů na životní prostředí, a o změně některých souvisejících zákonů, **pokud Agentura ochrany přírody a krajiny České republiky ve svém stanovisku vyloučí vliv záměru na plochy soustavy Natura 2000.**

Ing. Josef Keřka, Ph.D.

vedoucí odboru
životního prostředí a zemědělství

v z. Ing. Hana Švingrová

vedoucí oddělení
posuzování vlivů na životní prostředí

Městský úřad Beroun
Odbor životního prostředí

Ing. Ondřej Holý
Milešov č.p. 40
262 56 Milešov
IČ:70705330

Datum:
2021-04-27

Číslo jednací:
MBE/22491/2021/ŽP-HaL

Spisová značka:
01188/2021/ŽP

Vyřizuje / telefon:
Lenka Hadáčková / 311 654 275

E-mail:
odpad@muberon.cz

Počet listů: 1

Vyjádření odboru životního prostředí

Dne 21.4.2021 byla odboru ŽP MěÚ Beroun doručena žádost organizace Krajská správa a údržba silnic Středočeského kraje, p. o., Zborovská 81/11, 150 21 Praha 5 – Smíchov, IČ: 00066001 zast. panem Ing. Ondřejem Holým se sídlem Milešov č.p. 40, 262 56 Milešov, IČ:70705330, o vyjádření ke stavbě vedené pod názvem „**III/11515 Dolní Roblín, nestabilní skalní masiv**“ na pozemcích p.č. **629/1 a 772** v k.ú. **Mořinka**.

Předmětem předložené dokumentace (odpovědný řešitel: Mgr. Ing. Ondřej Holý, Ph.D.) je sanace skalního svahu u obce Dolní Roblín, v bezprostřední blízkosti silnice III/11515.

Hlavním důvodem a účelem stavby je zamezit možnému skalnímu řícení a dalšímu rozvoji svahových deformací a odstranění nevyhovujícího stavebně-technického stavu. Provedením navržených opatření se docílí dostatečné ochrany osob a majetku nacházejících se na ohrožených pozemcích. Vlastní stavba je členěna na tyto stavební objekty a soubory prací:

SO 181: Dopravně-inženýrské opatření a jeho odstranění

SO 101: Provizorní zajištění staveniště a jeho odstranění

- Vytyčení inženýrských sítí a prvků stavby
- Záchytné bariéry ve svahu
- Palisáda s dřevěnou výplní výšky 1,5 m
- Odstranění vzrostlého náletu
- Očištění skalního svahu
- Odtěžení nestabilních bloků
- Obnova akumulčního prostoru
- Zajištění skalního svahu ocelovou sítí 80 x 100 mm

1) Vyjádření podle zákona č. 201/2012 Sb., o ochraně ovzduší

Nemáme námitek. Zájmy chráněné zákonem o ochraně ovzduší nejsou dotčeny.

2) Vyjádření podle zákona č. 289/1995 Sb., o lesích a o změně a doplnění některých zákonů, ve znění pozdějších změn a doplňků

Stavebník požádá na odbor ŽP MěÚ Beroun o souhlas k dotčení pozemků do vzdálenosti 50 m od okraje lesa dle § 14 odst. 2 lesního zákona, o souhlas k vydání územního rozhodnutí, jimž mají být dotčeny pozemky určené k plnění funkcí lesa, o odnětí pozemků plnění funkcí lesa dle § 16 lesního zákona.

Bližší informace tel.č.311 654 281, p.Ing.Dopiráková.

3) Vyjádření podle zákona ČNR č. 334/1992 Sb., o ochraně zemědělského půdního fondu, ve znění pozdějších změn a doplňků

Nemáme námitek. Zájmy chráněné zákonem o ochraně zemědělského půdního fondu nejsou dotčeny.

4) Vyjádření podle zákona ČNR č. 114/1992 Sb., o ochraně přírody a krajiny, ve znění pozdějších změn a doplňků

K vyjádření je ve smyslu § 78 odst. 1 zákona č. 114/1992 Sb. příslušná Agentura ochrany přírody a krajiny České republiky se sídlem v Praze (Regionální pracoviště Střední Čechy, Správa Chráněné krajinné oblasti Český kras, Karlštejn 85).

5) Vyjádření podle zákona č. 541/2020 Sb., o odpadech

Nemáme námitek. Zájmy chráněné zákonem o odpadech nejsou záměrem dotčeny.

6) Vyjádření podle § 18 zákona č. 254/2001 Sb., o vodách, ve znění pozdějších předpisů

Nemáme námitek. Zájmy chráněné zákonem o vodách nejsou dotčeny.

Upozornění:

Toto vyjádření nenahrazuje povolení ani souhlas ke stavbě a není rozhodnutím ani závazným stanoviskem ve smyslu předpisů o správním řízení.

Jeho platnost není omezena a platí pro všechny stupně řízení vedené v předmětné věci stavebním úřadem za předpokladu, že nedojde ke změně posuzovaného návrhu a ke změně právních předpisů, podle kterých byl návrh posuzován.

Výše požadovaná závazná stanoviska jsou podkladem pro stavební úřad a stavebník je povinen si je obstarat. Bez těchto stanovisek nemůže stavební úřad vydat povolení ke stavbě nebo činnosti.

Tiskopisy žádostí dle textu lze najít na www.mesto-beroun.cz.

RNDr. Jitka Círoková v.r.
vedoucí odboru životního prostředí

Za správnost vyhotovení: Kateřina Kejlová

Městský úřad Beroun
Odbor životního prostředíDatum:
12.05.2021Číslo jednací:
MBE/25312/2021/ZP-DoKSpisová značka:
01407/2021/ZP/3Vyřizuje / telefon:
Ing. Kristýna Dopíráková/
311654281E-mail:
zp6@muberoun.cz

Počet listů: 2

Z Á V A Z N Ě S T A N O V I S K O**Souhlas k vydání rozhodnutí o umístění a povolení stavby „III/11515 Dolní Roblín, nestabilní skalní masiv“ ve vzdálenosti do 50 m od okraje pozemku určeného k plnění funkcí lesa v k.ú. Mořinka, podle § 14 odst. 2 lesního zákona**

Městský úřad Beroun, odbor životního prostředí, jako obecní úřad obce s rozšířenou působností podle § 66 zákona č. 128/2000 Sb., o obcích, v platném znění, jako orgán státní správy lesů příslušný podle § 48 odst. 2 písm. c) zákona číslo 289/1995 Sb. o lesích a o změně a doplnění některých zákonů v platném znění (dále jen „lesní zákon“), a jako místně příslušný správní orgán podle § 11 odst. 1 písm. b) zákona č. 500/2004 Sb., správní řád, ve znění pozdějších předpisů (dále jen „správní řád“),

v y d á v á

podle § 14 odst. 2 lesního zákona, Krajské správě a údržbě silnic Středočeského kraje p.o., IČ: 00066001, sídlem Zborovská 11, 150 21 Praha 5,

s o u h l a s

k vydání rozhodnutí o umístění a povolení stavby „III/11515 Dolní Roblín, nestabilní skalní masiv“ na pozemcích parcelní číslo 772, 629/1 oba k.ú. Mořinka ve vzdálenosti do 50 m od okraje pozemku určeného k plnění funkcí lesa (dále jen „PUPFL“) parcelní číslo 629/1 k.ú. Mořinka, podle výkresu „Situace stavby“ (Měřítko: 1:250, Číslo: C.1, Zpracovatel projektu: Ing. Ondřej Holý, Datum: 3/2021), který je přílohou žádosti,

p ř i s p l n ě n í n á s l e d u j í c í p o d m í n k y :

- v souvislosti s realizací předmětné stavby nedojde k žádnému dotčení PUPFL ani k poškození lesních porostů na nich rostoucích včetně kořenového systému dřevin, a to ani ukládáním stavebního či výkopového materiálu, mimo pozemek parcelní číslo 629/1 k.ú. Mořinka, který bude stavbou přímo dotčen.

O d ů v o d n ě n í

Městský úřad Beroun, odbor životního prostředí, obdržel dne 3.5.2021 žádost Krajské správy a údržby silnic Středočeského kraje p.o., IČ: 00066001, sídlem Zborovská 11, 150 21 Praha 5, zastoupené na základě plné moci panem Ing. Ondřejem Holým, IČ: 70705330, se sídlem Přední Chlum 40, 262 56 Milešov (dále též „žadatelé“) o souhlas k vydání rozhodnutí o umístění a povolení stavby „III/11515 Dolní Roblín, nestabilní skalní masiv“ na pozemcích parc. číslo 772, 629/1 oba k.ú. Mořinka ve vzdálenosti do 50 m od okraje PUPFL parc. číslo 629/1 k.ú. Mořinka, podle § 14 odst. 2 lesního zákona.

Žádost je doložena plnou mocí k zastupování pro pana Ing. Ondřeje Holého, Průvodní zprávou, Souhrnnou technickou zprávou, výkresem „Situace stavby“ v měřítku 1:250 a dalšími předmětnými výkresy. Dne 12.5.2021 byl do spisu vložen úřední záznam č.j. MBE/28054/2021/ŽP-DoK s přílohami: informace o pozemcích stavby a předmětném PUPFL z katastru nemovitostí, výřez katastrální/ortofoto mapy, Výpis z registru ekonomických subjektů.

Ústní jednání spojené s ohledáním místa nebylo pro znalost místních poměrů nařízeno.

Souhlas k vydání rozhodnutí o umístění a povolení stavby se po posouzení všech předložených podkladů vydává.

Předmětný skalní svah se nachází poblíž obce Dolní Roblín, v bezprostřední blízkosti silnice III/11515, která spojuje obec Karlík s obcí Dolní Roblín. Konkrétně po její pravé straně ve směru staničení, v km 4,280 – 4,385 a na pozemcích 629/1, 772 k.ú. Mořinka. Levou stranu silničního tělesa pak lemuje koryto Karlického potoka. Silnice je trasována severozápadním směrem Karlickým údolím, které je přírodní rezervací a zároveň součástí CHKO Český kras. V řešeném úseku, který je délky 105 m, silnice disponuje šířkou asfaltového krytu 4,6 – 5,3 m. Po obou stranách je nezpevněná krajnice šířky přibližně 0,5 m, bez trvalých svodidel. Silnice je v daném úseku vedena v ostrém pravotočivém oblouku s navazujícím mírným levotočivým obloukem. Vlastní skalní svah je rozvinuté délky 88 m a dosahuje maximální výšky až 29 m s generelním sklonem 49° – 86°. Jedná se o přírodní svah, tvořený výchozy spodnodevonských vápenců zlíčovského souvrství barrandienu pražské pánve. Orientace svahu je k SSZ. V patě svahu se pak nachází prostorově výrazně omezený akumulací prostor, který ale z větší části řešeného úseku zcela chybí. Předmětný skalní svah se nachází v údolí Karlického potoka, v extravilánu obce. Skalní svah je lokálně porostlý náletovou vegetací, zastoupenou převážně lískou. Převažují zde spíše vzrostlé stromy, které jsou často nepravidelně rostlé, poraněné dopady kamenů, pokřivené, nebo hrozí vývraty s možností vyvalení fragmentů skalních hornin. Voda do skalní stěny viditelně nevniká. Nejrizikovější část silnice je v současné době provizorně zajištěna betonovými prefabrikovanými svodidly typu New Jersey v patě svahu, výšky 1 m, délky přibližně 24 m. Jedná se o část skalního svahu, která byla očištěna v rámci předchozího havarijního zásahu v období 6/2020. V době rekognoskace lokality byl dokumentován čerstvý opad rozvolněné horniny o velikosti jednotlivých bloků 150 – 250 mm, a to v části krajnice přilehlé silnice, mimo dané provizorní zajištění. Provoz, majetek a zdraví osob pohybujících se pod skalním svahem je tak nadále v ohrožení. Navrhovaná stavba bude realizována pomocí takových stavebních přístupů, které nebudou mít rušivý vliv na estetiku krajinného rázu. Původní urbanistická funkce území zůstane zachována. Hlavním důvodem a účelem stavby je zamezit možnému skalnímu řícení a dalšímu rozvoji svahových deformací a odstranění nevyhovujícího stavebně-technického stavu. Provedením navržených opatření se docílí dostatečné ochrany osob a majetku nacházejících se na ohrožených pozemcích. Stavební práce se přilehlé části silnice III/11515 netýkají. Stav silnice, liniového odvodnění ani jiných provozních věcí silnice není předmětem projektové dokumentace, respektive stavby. Předmětem stavby je sanace skalního svahu.

Vlastní stavba je členěna na tyto stavební objekty a soubory prací:

SO 181:

- Dopravně-inženýrské opatření a jeho odstranění

SO 101:

- Provizorní zajištění staveniště a jeho odstranění
- Vytyčení inženýrských sítí a prvků stavby
- Záchytné bariéry ve svahu
- Palisáda s dřevěnou výplní výšky 1,5 m
- Odstranění vzrostlého náletu
- Očištění skalního svahu
- Odtěžení nestabilních bloků
- Obnova akumulacího prostoru
- Zajištění skalního svahu ocelovou sítí 80 x 100 mm

Stavba nebude mít negativní vliv na blízký lesní porost. Vzhledem k výše uvedenému, především k charakteru stavby, je riziko jejího negativního vlivu na výše uvedené PUPFL nízké.

Před vydáním společného povolení požádá stavebník na Odbor životního prostředí o vydání závazného stanoviska k vydání územního rozhodnutí, jímž mají být dotčeny pozemky určené k plnění funkcí lesa a o souhlas k odnětí pozemků určených k plnění funkcí lesa.

Upozornění:

Závazné stanovisko je úkon učiněný správním orgánem na základě zákona, který není samostatným rozhodnutím ve správním řízení a jehož obsah je závazný pro výrokovou část rozhodnutí správního orgánu (ust. § 149 odst. 1 správního řádu).

Proti závaznému stanovisku se nelze odvolat. Jeho obsah lze napadnout pouze v rámci odvolání podaného proti rozhodnutí ve věci samé. Nezákonné závazné stanovisko lze zrušit nebo změnit v přezkumném řízení, k němuž je příslušný správní orgán nadřízený správnímu orgánu, který závazné stanovisko vydal. Zrušení nebo změna závazného stanoviska je, v případě, kdy rozhodnutí, které bylo závazným stanoviskem podmíněno, již nabylo právní moci, důvodem obnovy řízení.

RNDr. Jitka Ciroková v.r.
vedoucí odboru životního prostředí

Doručí se (datovou schránkou):

Krajská správa a údržba silnic Středočeského kraje p.o., IČ: 00066001, sídlem Zborovská 11, 150 21 Praha 5, zastoupena na základě plné moci panem **Ing. Ondřejem Holým, IČ: 70705330, se sídlem Přední Chlum 40, 262 56 Milešov**

Za správnost vyhotovení: Kateřina Kejlová

Městský úřad Beroun
Odbor životního prostředíDatum:
03.06.2021Číslo jednací:
MBE/30597/2021/ZP-DoKSpisová značka:
01647/2021/ZP/2Vyřizuje / telefon:
Ing. Kristýna Dopiráková/
311654281E-mail:
zp6@muberoun.cz

Počet listů: 2

Z Á V A Z N Ě S T A N O V I S K O**Souhlas k vydání územního rozhodnutí, jímž má být dotčen pozemek určený k plnění funkcí lesa v katastrálním území Mořinka, podle § 14 odst. 2 lesního zákona**

Městský úřad Beroun, odbor životního prostředí, jako obecní úřad obce s rozšířenou působností podle § 66 zákona č. 128/2000 Sb., o obcích, v platném znění a jako orgán státní správy lesů příslušný podle § 48 odst. 2 písm. c) zákona číslo 289/1995 Sb. o lesích a o změně a doplnění některých zákonů v platném znění (dále jen „lesní zákon“) a jako místně příslušný správní orgán podle § 11 odst. 1 písm. b) zákona č. 500/2004 Sb., správní řád, ve znění pozdějších předpisů (dále jen „správní řád“),

v y d á v á

podle § 14 odst. 2 lesního zákona, Krajské správě a údržbě silnic Středočeského kraje p.o., IČ: 00066001, sídlem Zborovská 11, 150 21 Praha 5,

s o u h l a s

k vydání územního rozhodnutí **pro stavbu „III/11515 Dolní Roblín, nestabilní skalní masiv“, jímž má být dotčen pozemek určený k plnění funkcí lesa** (dále též „PUPFL“) **parc. číslo 629/1 k.ú. Mořinka**, podle výkresu „Koordinační situace“ (Měřítko: 1:250, Číslo: B.2, Projektant: Ing. Ondřej Holý, Datum: 3/2021), který je přílohou žádosti,

p ř i s p l n ě n í n á s l e d u j í c í c h p o d m í n ě k :

- v souvislosti s realizací výše uvedené stavby nedojde k žádnému dotčení PUPFL, mimo část pozemku parc. číslo 629/1 k.ú. Mořinka;
- veškeré stavební práce budou prováděny s maximální šetrností tak, aby nedošlo k poškození dřevin včetně jejich kořenového systému;
- po celou dobu výstavby budou v plném rozsahu dodrženy povinnosti ochrany pozemků určených k plnění funkcí lesa

O d ů v o d n ě n í

Městský úřad Beroun, odbor životního prostředí, obdržel dne 24.5.2021 žádost Krajské správy a údržby silnic Středočeského kraje p.o., IČ: 00066001, sídlem Zborovská 11, 150 21 Praha 5, zastoupené na základě plné moci panem Ing. Ondřejem Holým, IČ: 70705330, se sídlem Přední Chlum 40, 262 56 Milešov (dále též „žadatelé“), o souhlas k vydání rozhodnutí, jímž má být dotčen PUPFL parcelní číslo 629/1 k.ú. Mořinka, podle § 14 odst. 2 lesního zákona, v rámci stavby „III/11515 Dolní Roblín, nestabilní skalní masiv“.

Žádost je doložena plnou mocí k zastupování pro pana Ing. Ondřeje Holého, Výpisem z obchodního rejstříku, informacemi o předmětném PUPFL z katastru nemovitostí, Souhrnnou technickou zprávou, výkresem „Koordinační situace“ v měřítku 1:250 a vyjádřením odborného lesního hospodáře právnické osoby Lesy České republiky, s.p., Lesní závod Konopiště ze dne 4.5.2021.

Ústní jednání spojené s ohledáním místa nebylo pro znalost místních poměrů nařízeno.

Souhlas k vydání rozhodnutí o umístění předmětné stavby se po posouzení všech předložených podkladů a za předpokladu splnění výše uvedených podmínek vydává.

Předmětný skalní svah se nachází poblíž obce Dolní Roblín, v bezprostřední blízkosti silnice III/11515, která spojuje obec Karlík s obcí Dolní Roblín. Konkrétně po její pravé straně ve směru staničení, v km 4,280 – 4,385 a na pozemcích 629/1, 772 k.ú. Mořinka. Levou stranu silničního tělesa pak lemuje koryto Karlického potoka. Silnice je trasována severozápadním směrem Karlickým údolím, které je přírodní rezervací a zároveň součástí CHKO Český kras. V řešeném úseku, který je délky 105 m, silnice disponuje šířkou asfaltového krytu 4,6 – 5,3 m. Po obou stranách je nebezpečná krajnice šířky přibližně 0,5 m, bez trvalých svodidel. Silnice je v daném úseku vedena v ostrém pravotočivém oblouku s navazujícím mírným levotočivým obloukem. Vlastní skalní svah je rozvinuté délky 88 m a dosahuje maximální výšky až 29 m s generelním sklonem 49° – 86°. Jedná se o přírodní svah, tvořený výchozy spodnodevonských vápenců zlíčovského souvrství barrandienu pražské pánve. Orientace svahu je k SSZ. V patě svahu se pak nachází prostorově výrazně omezený akumulční prostor, který ale z větší části řešeného úseku zcela chybí. Předmětný skalní svah se nachází v údolí Karlického potoka, v extravilánu obce. Skalní svah je lokálně porostlý náletovou vegetací, zastoupenou převážně lískou. Převažují zde spíše vzrostlé stromy, které jsou často nepravidelně rostlé, poraněné dopady kamenů, pokrivené, nebo hrozí vývraty s možností vyvalení fragmentů skalních hornin. Voda do skalní stěny viditelně nevniká. Nejrizikovější část silnice je v současné době provizorně zajištěna betonovými prefabrikovanými svodidly typu New Jersey v patě svahu, výšky 1 m, délky přibližně 24 m. Jedná se o část skalního svahu, která byla očištěna v rámci předchozího havarijního zásahu v období 6/2020. V době rekognoskace lokality byl dokumentován čerstvý opad rozvolněné horniny o velikosti jednotlivých bloků 150 – 250 mm, a to v části krajnice přilehlé silnice, mimo dané provizorní zajištění. Provoz, majetek a zdraví osob pohybujících se pod skalním svahem je tak nadále v ohrožení. Navrhovaná stavba bude realizována pomocí takových stavebních přístupů, které nebudou mít rušivý vliv na estetiku krajinného rázu. Původní urbanistická funkce území zůstane zachována. Hlavním důvodem a účelem stavby je zamezit možnému skalnímu řízení a dalšímu rozvoji svahových deformací a odstranění nevyhovujícího stavebně-technického stavu. Provedením navržených opatření se docílí dostatečné ochrany osob a majetku nacházejících se na ohrožených pozemcích. Stavební práce se přilehlé části silnice III/11515 netýkají. Stav silnice, liniového odvodnění ani jiných provozních věcí silnice není předmětem projektové dokumentace, respektive stavby. Předmětem stavby je sanace skalního svahu.

Vlastní stavba je členěna na tyto stavební objekty a soubory prací:

SO 181:

- Dopravně-inženýrské opatření a jeho odstranění

SO 101:

- Provizorní zajištění staveniště a jeho odstranění
- Vytyčení inženýrských sítí a prvků stavby
- Záchytné bariéry ve svahu
- Palisáda s dřevěnou výplní výšky 1,5 m
- Odstranění vzrostlého náletu
- Očištění skalního svahu
- Odtěžení nestabilních bloků
- Obnova akumulčního prostoru
- Zajištění skalního svahu ocelovou sítí 80 x 100 mm

Instalaci sítí bude na ploše 194 m² předcházet odstranění travin a náletových dřevin v období vegetačního klidu, očištění skalního svahu v rozsahu 11 m³ a odtěžení rizikových nestabilních částí skalního svahu, narušených zvětváváním, v objemu 6,5 m³ a odtěžení napadané sutě z akumulčního prostoru. Vzhledem k výše uvedenému, především k charakteru stavby je riziko jejího negativního vlivu na předmětný PUPFL a lesní porosty na něm rostoucí nízké. S umístěním stavby souhlasí i příslušný odborný lesní hospodář.

Upozornění:

Tento souhlas se vydává na dobu platnosti územního rozhodnutí.

Závazné stanovisko je úkon učiněný správním orgánem na základě zákona, který není samostatným rozhodnutím ve správním řízení a jehož obsah je závazný pro výrokovou část rozhodnutí správního orgánu (ust. § 149 odst. 1 správního řádu).

Proti závaznému stanovisku se nelze odvolat. Jeho obsah lze napadnout pouze v rámci odvolání podaného proti rozhodnutí ve věci samé. Nezákonné závazné stanovisko lze zrušit nebo změnit v přezkumném řízení, k němuž je příslušný správní orgán nadřízený správnímu orgánu, který závazné stanovisko vydal. Zrušení nebo změna závazného stanoviska je, v případě, kdy rozhodnutí, které bylo závazným stanoviskem podmíněno, již nabylo právní moci, důvodem obnovy řízení.

RNDr. Jitka Círoková v. r.

vedoucí odboru životního prostředí

Doručí se (datovou schránkou)

Krajská správa a údržba silnic Středočeského kraje p.o., IČ: 00066001, sídlem Zborovská 11, 150 21 Praha 5, zastoupena na základě plné moci panem **Ing. Ondřejem Holým, IČ: 70705330, se sídlem Přední Chlum 40, 262 56 Milešov**

Za správnost vyhotovení: Kateřina Kejlová

Městský úřad Beroun
Odbor dopravy a správních agend

Geotechnika Holý
Milešov 40
262 56 Milešov

Datum:
25.05.2021

Číslo jednací:
MBE/22492/2021/DOPR-
Trl

Spisová značka:
00068/2021/DOPR/35

Vyřizuje / telefon:
Ing. Ivana Trunečková/
311654328

E-mail:
doprava12@muberoun.cz

Závazné stanovisko

Dne 20.4.2021 požádala Geotechnika Holý, IČO 7070303330, zastupující Krajskou správu a údržbu silnic Středočeského kraje p.o., Zborovská 81/11, 150 21 Praha 5 o stanovisko ke stavbě

„III/11515 Dolní Roblín, nestabilní masiv“

za účelem vydání společného povolení stavby.

Odbor dopravy a správních agend Městského úřadu Beroun, jako dotčený orgán chránící zájmy podle zákona č. 13/1997 Sb., o pozemních komunikacích, ve znění pozdějších předpisů (dále jen zákon o pozemních komunikacích), vydává ve smyslu § 4 odst. 2 písm. a) zákona č. 183/2006 Sb., o územním plánování a stavebním řádu, ve znění pozdějších předpisů (dále jen stavební zákon) podle § 32 odst. 3 zákona o pozemních komunikacích toto závazné stanovisko ke společnému řízení:

Se stavbou, jejímž účelem je ochrana silnice III/11515 před kamením, které padá z přilehlého svahu a nachází se dle § 30 zákona o pozemních komunikacích v ochranném pásmu silnice souhlasíme za těchto podmínek:

1. Stavebník požádá v dostatečném předstihu před zahájením prací o stanovení přechodného dopravního značení a povolení částečné uzavírky komunikace.
2. V průběhu stavby přijme potřebná opatření k zajištění bezpečnosti silničního provozu
3. Stavbou nebude dotčeno odvodnění komunikace.

Toto stanovisko vydávané jako podklad pro rozhodnutí podle zvláštního právního předpisu je závazným stanoviskem podle zákona č. 500/2004 Sb., o správním řízení (dále jen správní řád) a není podle § 44 odst. 1 zákona o pozemních komunikacích samostatným rozhodnutím ve správním řízení.

Otisk úředního razítka

Ing. Albert Červenka v.r.
vedoucí odboru dopravy a správních agend

Za správnost vyhotovení: Iveta Brůnová

ODDĚLENÍ
SPRÁVA CHKO ČESKÝ KRAS
267 18 Karlštejn 85
tel.: +420 951 42 4550
e-mail: stredni.cechy@nature.cz
http://ceskykras.ochranaprirody.cz

Mgr. Ing. Ondřej Holý, Ph.D.
Přední Chlum 40
262 56 Milešov

NAŠE ČÍSLO JEDNACÍ: SR/0834/SC/2021-9
SPISOVÁ ZNAČKA SR/0834/SC/2021

VYŘIZUJE: Urban

DATUM: 17. 8. 2021

Věc: závazné stanovisko - stavba "III/11515 Dolní Roblín, nestabilní skalní masiv", na pozemcích parc. č. 629/1 a 772 v k.ú. Mořinka

Agentura ochrany přírody a krajiny ČR, RP Střední Čechy, oddělení Správa CHKO Český kras (dále jen „Agentura“), jako orgán ochrany přírody podle ust. § 75 odst. 1 písm. e) zákona č. 114/1992 Sb. o ochraně přírody a krajiny v platném znění (dále jen „zákon“), příslušný podle ust. § 78 odst. 3 písm. j) zákona, vydává ve smyslu § 149 odst. 1 zákona č. 500/2004 Sb. – správního řádu, na žádost právnické osoby Krajská správa a údržba silnic Středočeského kraje, p.o., IČ: 000 66 001, se sídlem Zborovská 81/11, 150 21 Praha 5 - Smíchov (dále jen „žadatel“), zastoupené na základě plné moci podnikající fyzickou osobou Mgr. Ing. Ondřejem Holým, Ph.D., IČ: 707 05 330, se sídlem Přední Chlum 40, 262 56 Milešov ze dne 20. 4. 2021 pod č.j. 01835/SC/21, o souhlas s vydáním rozhodnutí o umístění a povolení stavby "III/11515 Dolní Roblín, nestabilní skalní masiv", na pozemcích parc. č. 629/1 a 772 v k.ú. Mořinka, dle předložené projektové dokumentace toto

závazné stanovisko:

Agentura na základě ust. § 12 odst. 2 zákona a ust. § 44 odst. 1 zákona

souhlasí

s vydáním rozhodnutí o umístění a povolení **stavby "III/11515 Dolní Roblín, nestabilní skalní masiv", na pozemcích parc. č. 629/1 a 772 v k.ú. Mořinka**, dle předložené projektové dokumentace, kterou zpracoval pan Mgr. Ing. Ondřej Holý, Ph.D. (subjekt Geotechnika Holý), IČ: 707 05 330, se sídlem Přední Chlum 40, 262 56 Milešov v březnu 2021, v aktualizované verzi předložené Agentuře dne 26. července 2021, pod č.j. 03749/S/21, při splnění následujících podmínek:

1. *Podmínky z hlediska ochrany krajinného rázu:*

- Všechny kotevní prvky ocelové ochranné štítě budou opatřeny antikoročním nátěrem v barevném odstínu RAL 7003 "Lišejníková šedá".

2. *Podmínky z hlediska ochrany živočichů:*

- Stavba nesmí být prováděna v období od 1. 11. do 31. 7. běžného roku, respektive roku následujícího.

3. *Podmínky z hlediska ochrany rostlin:*

- Při provádění stavby bude minimalizován sešlap, narušení vegetačního krytu a půdního povrchu v rozvolněné teplomilné doubravě, nacházející se nad horním okrajem sanovaného skalního svahu.
- Nebude narušována vegetace a půdní povrch v místě výskytu prorostlíku dlouholistého (*Bupleurum longifolium* subsp. *longifolium*) - souřadnice N 49,952701 °, E 14,2368114 °

K veškerým dodatečným změnám stavby, oproti předložené projektové dokumentaci, musí dát Agentura předem souhlas.

Agentura souhlasí s dočasným zábořem PUPFL na místě stavby na pozemku parc. č. 629/1 v k.ú. Mořinka.

Odůvodnění:

Agentura obdržela dne 20. 4. 2021 (evidována pod naším č.j. 01835/SC/21) žádost právnické osoby Krajská správa a údržba silnic Středočeského kraje, p.o., IČ: 000 66 001, se sídlem Zborovská 81/11, 150 21 Praha 5 - Smíchov (dále jen „žadatel“), zastoupené na základě plné moci podnikající fyzickou osobou Mgr. Ing. Ondřejem Holým, Ph.D., IČ: 707 05 330, se sídlem Přední Chlum 40, 262 56 Milešov. Žádost byla doložena projektovou dokumentací, kterou zpracoval pan Ing. Matuš Klinčůch, odpovědný řešitel Mgr. Ing. Ondřej Holý, Ph.D. (subjekt Geotechnika Holý), IČ: 707 05 330, se sídlem Přední Chlum 40, 262 56 Milešov v březnu 2021.

Projektová dokumentace, předložená společně se žádostí, byla dále aktualizována dne 26. 7. 2021 - evidováno pod naším č.j. 01835/SC/21.

Z podkladů vyplývá, že se jedná o sanaci nestabilního skalního svahu u Dolního Roblína, naproti Dolejšímu (Spálenému) mlýnu, nad silnicí III/11515 (v cca 105 m dlouhém úseku). Účelem stavby je zamezit možnému skalnímu řízení a rozvoji svahových deformací, které by mohly znamenat zejm. riziko pro bezpečnost dopravy v dotčeném úseku komunikace III/11515.

Součástí záměru je jak provedení souboru prací, tak i umístění několika stavebních objektů. Nejprve bude na skalních stěnách a svazích (na ploše cca 194 m²) horolezeckým způsobem odstraněna dřevinná i travino-bylinná vegetace, včetně jejího kořenového systému. Kořeny však budou ponechávány v případě, že by jejich odstranění mohlo mít negativní vliv na celistvost horniny. Horolezeckým způsobem bude dále provedeno očištění skalního svahu (v rozsahu cca 11 m²) do průměrné hloubky cca 0,1 m – odstraněny budou svahové pokryvy, povrchově narušené partie čištěných ploch. Dojde rovněž k odtěžení nestabilních, rizikových skalních bloků, v celkovém rozsahu cca 6,5 m³. Bude obnoven akumulací prostor pod skalním svahem tím, že z něj bude odtěžena napadaná suť o celkovém objemu cca 30 m³.

Část skalního svahu o celkové ploše 491 m² bude, po odstranění vegetace a očištění, zajištěna překrytím dvouzákрутovou ocelovou sítí (s rozměrem ok 80 x 100 mm) s podélně vpletenými lany (po 1 m). Ocelová síť bude z drátu o průměru min. 2,7 mm, s antikorozní ZnAl úpravou. Síť budou ke skalnímu svahu kotveny ocelovými kotevními tyčemi. Kotevní prvky budou na svahu rozmístěny v rastru cca 2 x 2 m. Všechny kotevní prvky jsou v dokumentaci navrhovány s černým barevným nátěrem.

V části skalního svahu budou instalovány 9 záchytných bariér z dubových kmenů (o průměru cca 0,3 m a délce cca 5 m). Kmeny budou neodkorněné a pouze nahrubo očištěné od větších větví. Každý kmen bude zajištěn pomocí dvou min. 2 m dlouhých zavrtávacích ocelových tyčí (průměru min. 32 mm). Všechny kotevní a spojovací prvky budou opatřeny nátěrem v barevném odstínu RAL 6013 („rákosová zelená“).

V patě skalního svahu bude ve vytyčené linii instalována 42 m dlouhá záchytná bariéra, provedená formou 1,5 m vysoké palisády s výplní z dřevěné kulatiny (o průměru 120 mm) a ocelovými sloupy, navařenými na ocelových podložkách a uchycených do betonových patek. Osová vzdálenost sloupů bude 2 m. Dřevěná kulatina bude opatřena lazurovacím nátěrem. Sloupy, ocelové podložky a všechny další kotevní a spojovací prvky budou opatřeny nátěrem v barevném odstínu RAL 6013.

V části nezpevněné krajnice silnice III/1515 bude, před navrženou palisádou, umístěno jednostranné dřevoocelové svodidlo T18-4MS2 o celkové délce 48 m. Svodidlo bude provedeno dle aktuálně platných TP 140 – z ocelových pozinkovaných sloupků, které budou obloženy dřevěnou kulatinou a vlastních svodnic z dřevěné kulatiny (o průměru 180 mm).

Agentura posoudila předložený záměr z hlediska ochrany krajinného rázu a došla k závěru, že realizaci stavby způsobený zásah do hodnot krajinného rázu je akceptovatelný – přestože v lokálním měřítku se jedná o zásah poměrně silný. Agentura při svém hodnocení přihlíдела zejména k tomu, že předmětná stavba je zdůvodněna potřebou zajištění bezpečnosti silničního provozu a ochrany osob a majetku. Z tohoto hlediska lze záměr nepochybně považovat za stavbu ve veřejném zájmu, který převažuje nad (veřejným) zájmem ochrany přírody. Při věcném posouzení záměru Agentura pozitivně hodnotí formu a způsob, jakou jsou navrženy jednotlivá sanační opatření – stavební objekty. Konstruktivní řešení jednotlivých objektů v maximální míře využívá přírodní materiály a navrhuje „přírodní“ barevnost konstrukčních prvků jednotlivých sanačních opatření - s výjimkou kotevních prvků. Kotevní prvky jsou v předložené projektové dokumentaci navrhovány s černým barevným nátěrem, který je vůči světlé vápencové hornině příliš kontrastní. Z toho důvodu byla Agenturou stanovena podmínka č. 1, kterou je pro nátěr všech kotevních prvků ocelové ochranné sítě stanoven vhodnější barevný odstín - RAL 7003 „Lišejníková šedá“. Barva RAL 7003 představuje odstín, který je velmi blízký barevnému odstínu přítomné vápencové horniny skalních svahů, které jsou předmětem sanace.

V případě použití dřeva a „přírodních“ barevných odstínů se budou jednotlivá sanační opatření v krajině mnohem méně výrazně vizuálně uplatňovat, do určité míry „splynou“ s okolním přírodním prostředím. Realizaci stavby nedojde k vzniku vizuálně výrazné, technicistní dominanty v krajině, která by ostře kontrastovala s okolními přírodními krajinnými prvky.

Při posuzování vlivu stavby na krajinný ráz dále Agentura přihlíдела k jejímu umístění – na dně a přilehlých svazích hlubokého údolí, jehož vegetační kryt tvoří v převážné míře vzrostlý lesní porost. Uvedená terénní

konfigurace a typ vegetačního krytu jsou příčinou toho, že krajinný prostor, dotčený stavbou, je rozlohou velmi malý. Lokalita dotčená záměrem je tedy vizuálně velmi málo exponovaná a prakticky vůbec není pozorovatelná z dálkových pohledů, což současně nějaké rozsáhlejší krajinné scénérie.

Stavba svým charakterem a umístěním nebude mít významnější vliv na krajinný ráz této části CHKO. Agentura po posouzení záměru dospěla k závěru, že jeho realizací dojde maximálně ke středně silnému zásahu do hodnot krajinného rázu, který však bude výhradně lokální, omezený na bezprostřední okolí dna údolí a nelze proto uvažovat o ovlivnění krajinného rázu širšího území.

Podmínka č. 2, byla Agenturou stanovena z hlediska ochrany zvláště chráněných druhů živočichů, vyskytujících se v PR Karlické údolí. Karlické údolí využívá ke hnízdění mj. výr velký (*Bubo bubo*) a provádění stavby by na něj velmi pravděpodobně při hnízdění působilo rušivě. Rovněž někteří obojživelníci a plazi, vyskytující se v dotčeném území, mohou využívat skalní svahy v místě záměru k přezimování a při stavebních pracích v tomto období by mohlo dojít k jejich usmrcení. Z uvedených důvodů Agentura stanovila, že stavba nesmí být prováděna v době hnízdění výra velkého a v období přezimování obojživelníků a plazů (podzim, jaro a začátek léta).

Teplomilná doubrava, která těsně sousedí se stavbou, je předmětem ochrany přírodní rezervace a evropsky významné lokality Karlické údolí a zároveň v ní roste více zvláště chráněných druhů rostlin. Sešlap, narušení vegetačního krytu a půdy v rozvolněné teplomilné doubravě nad horním okrajem sanovaného svahu představují negativní vliv a proto byl v podmínce č. 3 stanoven požadavek pro jeho minimalizaci.

Prorostlík dlouholistý (*Bupleurum longifolium* subsp. *longifolium*) je silně ohroženým druhem dle červeného seznamu rostlin. Narušení vegetace a půdního povrchu v místě výskytu prorostlíku dlouholistého, by mělo na jeho populaci velmi negativní vliv. Z tohoto důvodu byl v podmínce č. 3 stanoven požadavek na vyloučení uvedeného rušivého zásahu do biotopu této ohrožené rostliny (spolu se stanovením souřadnic místa jeho výskytu).

Pozemky parc. č. 629/1 a 772 v k.ú. Mořinka, resp. jejich části dotčené záměrem, leží v I. zóně odstupňované ochrany přírody chráněné krajinné oblasti Český kras a na území nadregionálního biokoridoru K59 "Karlštejn-Koda". Pozemek parc. č. 629/1 v k.ú. Mořinka leží na území přírodní rezervace Karlické údolí a evropsky významné lokality Karlické údolí. Pozemek parc. č. 772 v k.ú. Mořinka se nachází v ochranném pásmu PR Karlické údolí. Oba pozemky se nacházejí mimo zastavěné či zastavitelné území obce Mořinka.

Agentura posoudila věc z hledisek ochrany přírody a krajiny a došla k závěru, že navržený stavební záměr je – při splnění stanovených podmínek - pro danou lokalitu možný. Realizací stavby nedojde výraznějšímu zásahu do přírodního prostředí této části CHKO Český kras a rovněž míra zásahu do hodnot krajinného rázu je akceptovatelná.

Z uvedených důvodů vydává Agentura toto souhlasné závazné stanovisko.

Agentura upozorňuje, že povolení, resp. realizace předložené stavby, je podmíněna udělením **výjimky dle § 56 odst. 1 a 2 písm. c) zákona**, ze základních podmínek ochrany zvláště chráněných rostlin, uvedených v § 49 odst. 1 zákona (ze zákazu vykopávat, poškozovat, ničit, dopravovat nebo jinak rušit ve vývoji, včetně zásahů do jejich biotopu pro zvláště chráněných druhy rostlin uvedených v příloze II. vyhlášky č. 395/1992 Sb. v platném znění) a následujících výjimek dle ust. § 43 odst. 1 zákona ze zákazů ve zvláště chráněných územích:

- výjimky ze základních ochranných podmínek první zóny CHKO Český kras, stanovených v **§ 26 odst. 2 písm. a) zákona**, a to konkrétně ze zákazu zde umisťovat a povolovat nové stavby;
- výjimky ze základních ochranných podmínek první a druhé zóny odstupňované ochrany přírody chráněné krajinné oblasti Český kras (dále jen "první a druhá zóna CHKO Český kras") stanovených v **§ 26 odst. 3 písm. a) zákona**, a to konkrétně ze zákazu zde hospodařit na pozemcích mimo zastavěná území obcí způsobem vyžadujícím intenzivní technologie, zejména prostředky a činnosti, které mohou způsobit podstatné změny v biologické rozmanitosti, struktuře a funkci ekosystémů anebo nevratně poškozovat půdní povrch, měnit vodní režim či provádět terénní úpravy značného rozsahu;
- výjimky ze základních ochranných podmínek přírodní rezervace Karlické údolí (dále jen "PR Karlické údolí") stanovených v **§ 34 odst. 1 písm. a), písm. c) a písm. e) zákona**, a to konkrétně ze zákazu hospodařit na pozemcích způsobem vyžadujícím intenzivní technologie, zejména prostředky a činnosti, které mohou způsobit změny v biologické rozmanitosti, struktuře a funkci ekosystému anebo nevratně poškozovat půdní povrch, povolovat a umisťovat nové stavby.

Poučení:

Podle ust. § 149 správního řádu není závazné stanovisko samostatným rozhodnutím a nelze se proti němu odvolat. Jeho obsah je závazným podkladem pro rozhodnutí příslušného správního úřadu (tzn. v tomto případě příslušného stavebního úřadu). Obsah závazného stanoviska lze napadnout odvoláním proti rozhodnutí příslušného správního úřadu.

PODEPSÁNO ELEKTRONICKY

RNDr. František Pojer

VEDOUcí SPRÁVY CHKO ČESKÝ KRAS

Obdrží:

Žadatel (zastoupen na základě plné moci):

- Mgr. Ing. Ondřej Holý, Ph.D., Přední Chlum 40, 262 56 Milešov, ID DS: 2yt4z7d

Pan

Mgr. Ing. Ondřej Holý, PhD.

e-mailem:

geolab.holy@volny.cz

VÁŠ DOPIS ZN.	ČÍSLO JEDNACÍ LCR006/003837/2021	SPISOVÁ ZNAČKA	DATUM 4.5.2021
VYŘIZUJE Ing. Kramářová	TELEFON 956 266 116	GSM 724 523 359	FAX E-MAIL daniela.kramarova@lesycr.cz

Žádost o stanovisko ke stavbě „ III/11515 Dolní Roblín, nestabilní skalní masiv“ v k.ú. Mořinka, pozemek p.č. 629/1

Vážený,

Lesní závod Konopiště, organizační jednotka Lesů ČR, s.p., obdržel Vaši žádost, v zastoupení investora – Krajské správy a údržby silnic Středočeského kraje, p.o., o stanovisko k připravované stavbě „ III/11515 Dolní Roblín, nestabilní skalní masiv“ podle předložené projektové dokumentace (Projekt Ing. Ondřej Holý, č.zak. 2021-03-04, DSP/PDPS, III/2021), na lesním pozemku v k.ú. Mořinka p.č. 629/1 ve vlastnictví ČR s právem hospodařit Lesů ČR, s.p.

Stavba spočívá v zajištění skalního svahu ocelovou sítí na ploše 491 m² v úseku o délce 104 m, instalaci ochranné palisády o výšce 1,5 m v patě svahu v délce 42 m a umístění záchytných bariér ve svahu. Instalaci sítí bude na ploše 194 m² předcházet odstranění travin a náletových dřevin v období vegetačního klidu, očištění skalního svahu v rozsahu 11 m³ a odtěžení rizikových nestabilních částí skalního svahu, narušených zvětřím, v objemu 6,5 m³, a odtěžení napadané sutě z akumulacího prostoru.

Z pozice správce a odborného lesního hospodáře vyslovujeme s předloženým záměrem, tj. s přímým dotčením pozemku v k.ú. Mořinka i jeho ochranného pásma, předběžný souhlas, s tím, že budou splněny následující podmínky:

- Kácení lesního porostu bude minimalizováno a výběr dřevin k odstranění bude předem konzultován a na místě odsouhlasen vedoucím polesí Mníšek Ing. Petrem Čechem, tel. 724523459, mail: petr.cech@lesycr.cz
- Ve smyslu § 16 odst. 1 zákona č. 289/1995 Sb. požádáte orgán státní správy lesů (MěÚ Černošice, OŽP) **o vydání rozhodnutí o dočasném odnětí** části stavbou přímo dotčeného lesního pozemku z pozemků určených k plnění funkcí lesa (dále jen PUPFL) a následně **trvalého omezení**.

- Pro účel vydání výše uvedeného rozhodnutí zajistíte a současně předložíte na LZ Konopiště k fakturaci a následné úhradě komplexní výpočet náhrad škod na lesních porostech zpracovaného soudním znalcem pro obor lesnictví.
- Během provedení stavby nedojde k poškození lesního porostu mimo dočasný zábor v nadzemní ani kořenové části stromů.
- Zábor pozemku bude zajištěn nájemní smlouvou po dobu výstavby.
- Záměr bude předložen k posouzení orgánům ochrany přírody, neboť lesní pozemek p.č. 629/1 je součástí Přírodní rezervace Karlické údolí v rámci CHKO Český kras a evropsky významné lokality.


Toto stanovisko nenahrazuje stanoviska, závazná stanoviska a rozhodnutí příslušných orgánů státní správy.

Přikládáme snímek porostní mapy a výpis z lesního hospodářského plánu.

S pozdravem

Lesy České republiky, s.p. [08]
se sídlem: Přemyslova 1106/19, Nový Hradec Králové, PSČ 500 08
IČ: 42196451, DIČ: CZ42196451
Lesní závod Konopiště
Konopiště 12, 256 01 Benešov

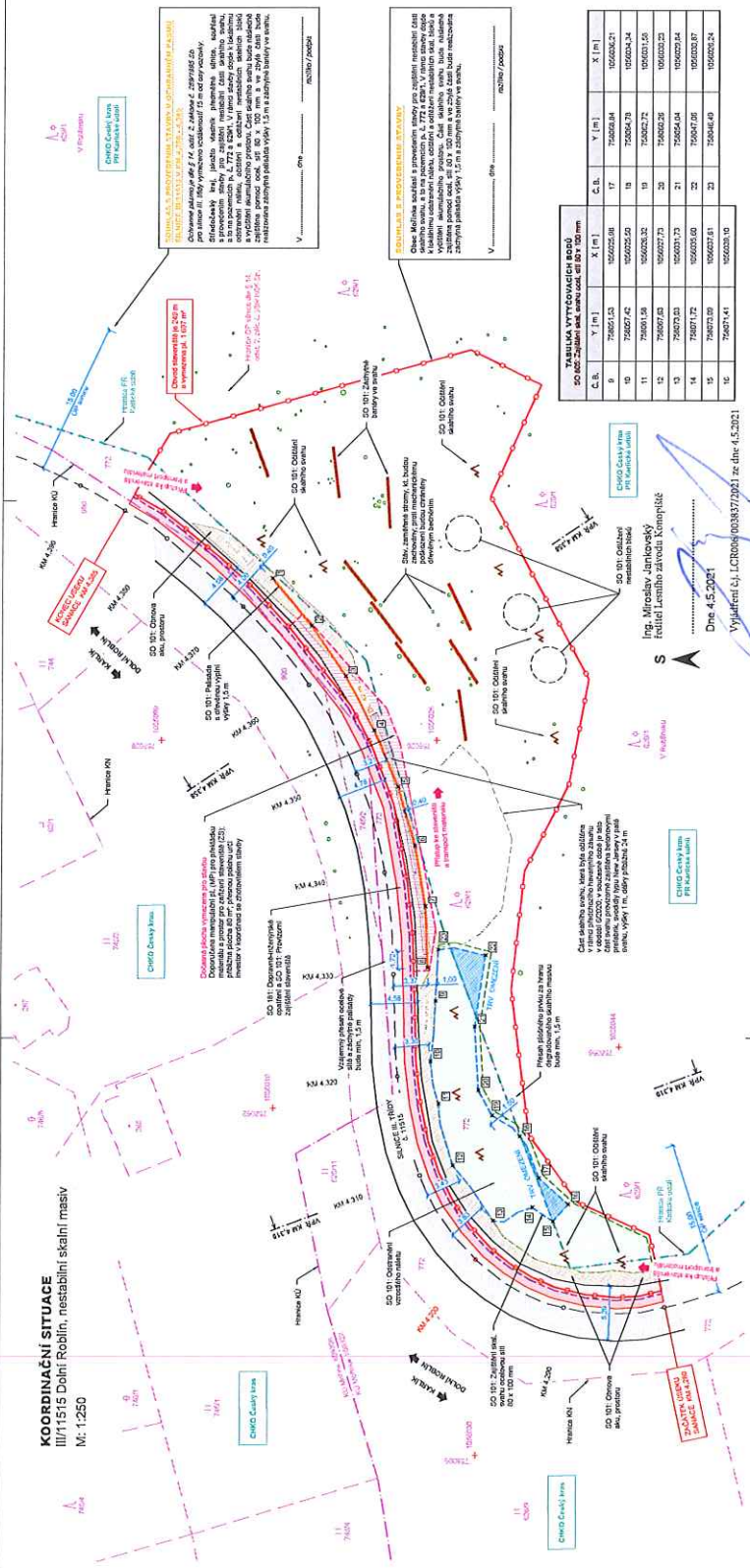
Ing. Miroslav Jankovský
ředitel LZ Konopiště



Příloha: potvrzená koordinační situace C3
2x snímek porostní mapy LHP
výpis z LHP

Co: polesí Mníšek

COORDINATING CITIACE



C.č.	Y [m]	C.č.	Y [m]	X [m]
1	756010,21	5	756030,59	15060222,24
2	756014,84	6	756035,13	15060222,69
3	756019,77	7	756040,28	15060223,15
4	756025,07	8	756045,25	15060223,55

POČET VŠECH STAVEBNÍCH OBJEKTŮ A SOUBORŮ PRACÍ

- SO 101: Doplnění chemické opatření a jeho odstranění
- SO 101: Provozní zajištění silvestra a jeho odstranění
Výhledy na znečištění a jeho výhled
Zpracování odpadů ve směsi
Plánuje a dle toho vyplývá výše 1,5 m
Odstranění vzrobného náletu
Odstranění odpadů směsi
Odstranění nestabilního bloku
Odstranění akumulace prstů
Zajištění hlavního směru odvozu s výš 100 mm

MOZÁNYMKA

- [illegible]

Caution: electric equipment is to remain connected

pauzami je občutnost tehničkih povlačenosti u skladu s tim što se može očekivati da će biti povećanje učestalosti i intenziteta opterećenja.

[illegible]

Table 1

[illegible]

TABUĽKA VÝTVŮBOVICH BODŮ SO 605 - Zvláštni pod. anetu spol. st. X 100 mm			
C.B.	X [m]	Y [m]	X [m]
9	736051,13	1550252,98	
10	736057,42	1550252,50	
11	736061,58	1550262,32	
12	736067,83	1550277,27	
13	736073,83	1550313,73	
14	736071,72	1550335,60	
15	736073,89	1550327,61	
16	736071,41	1550328,10	

	Y [m]	X [m]
750050.84	1056030.21	
750054.78	1056034.34	
750062.72	1056031.58	
750060.26	1056030.23	
750054.04	1056029.84	
750047.08	1056030.87	
750046.40	1056030.24	

Obecní úřad Mořinka, Mořinka 28, Karlštejn 267 18, IČO 509761

Obec Mořinka

V Mořince dne 20. 5. 2021

Č. j.: MORI-0312/2021-MBa

Vaše č. j.:

Vyřizuje: Mgr. Martina Barchánková, tel.: 724 188 995, e-mail: obec@morinka.eu

Stanovisko ke stavbě, vyjádření vlastníka dotčeného pozemku

Na základě vaší žádosti ze dne 20. 4. 2021 vyjadřujeme

SOUHLASNÉ STANOVISKO

k akci III/1151 Dolní Roblín, nestabilní skalní masiv, za účelem zahájení stavebního řízení.

Zároveň lze toto považovat za **souhlasné vyjádření vlastníka dotčeného pozemku p.č. 772 k.ú. Mořinka.**

S pozdravem

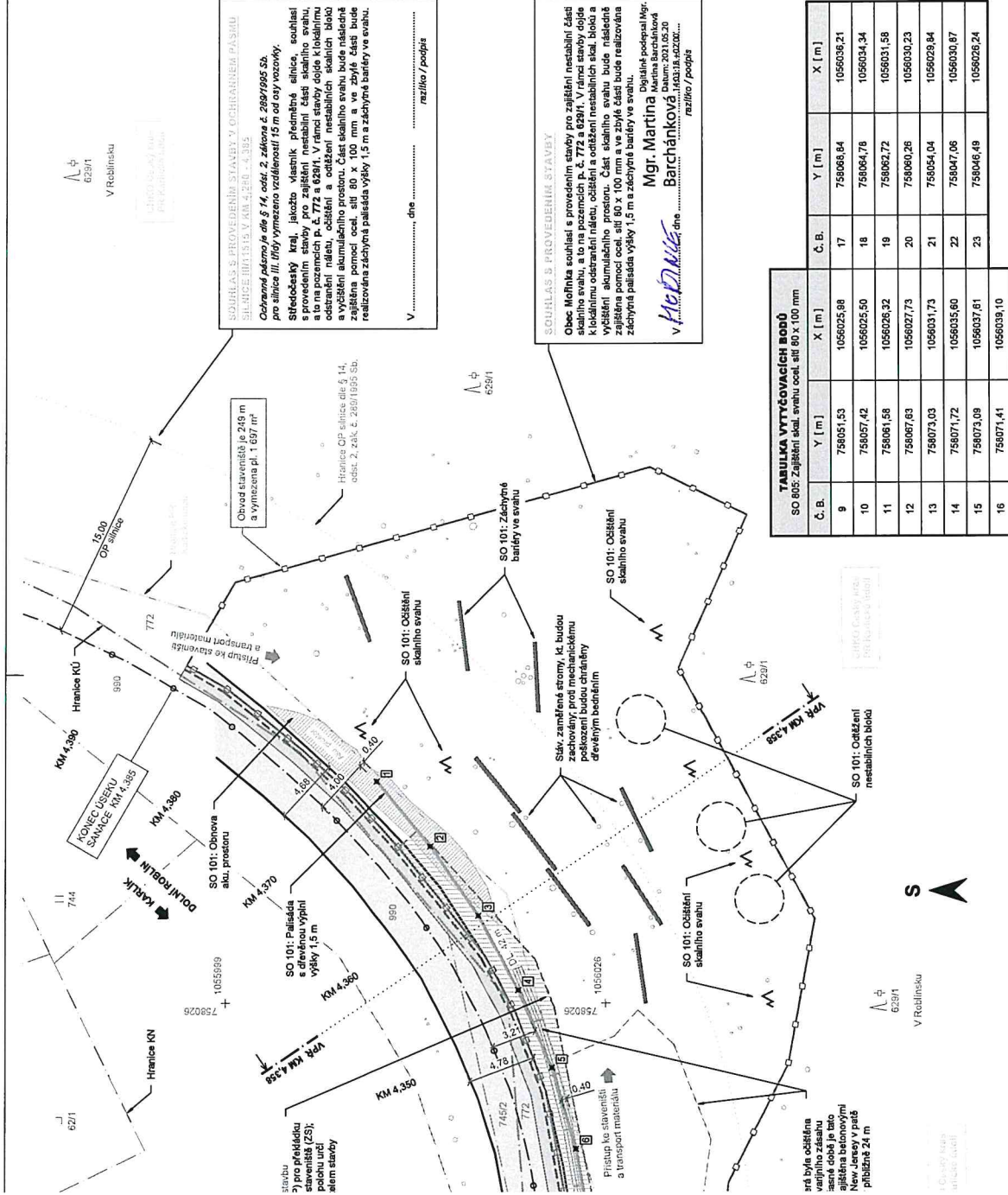


Mgr. Martina Barchánková
Starostka obce Mořinka

Obdrželi:

Krajská správa a údržba silnic Středočeského kraje,p.o., Mgr. Ing. Ondřej Holý, Zborovská 81, 15000 Praha

Obec Mořinka, Mořinka 28, 267 18 Karlštejn, IČO: 00509761, tel/fax:257 722 005,
e-mail: obec@morinka.eu, www.morinka.eu, DS: rbkidvm



SOUHLAS S PROVEDENÍM STAVBY V OCHRANNÉM PÁSMU
SELENICE III/1519 V KM 4,290 - 4,385
Ochranné pásmo je dle § 14, odst. 2, zákona č. 289/1995 Sb.
pro silnice III. třídy vyměřeno vzdáleností 15 m od osy vozovky.
Středochrástí kraj, jakožto vlastník předmětné silnice, souhlasí
s provedením stavby pro zajištění nestabilní části skalního svahu
a to na pozemcích p. č. 772 a 629/1. V rámci stavby dojde k ložiskovému
odstranění náletu, očištění a oddělení nestabilních skalních bloků
a vyčištění akumulacího prostoru. Část skalního svahu bude následně
vystavěna akumulacího prostoru. Část skalního svahu bude následně
realizována záchytná palisáda výšky 1,5 m a záchytná barikáda ve svahu.

SOUHLAS S PROVEDENÍM STAVBY
Obec Mořinka souhlasí s provedením stavby pro zajištění nestabilní části
skalního svahu, a to na pozemcích p. č. 772 a 629/1. V rámci stavby dojde
k ložiskovému odstranění náletu, očištění a oddělení nestabilních skal. Bloků a
vyčištění akumulacího prostoru. Část skalního svahu bude následně
zajištěna pomocí odt. stl 80 x 100 mm a ve zbylé části bude realizována
záchytná palisáda výšky 1,5 m a záchytná barikáda ve svahu.
Mgr. Martina Barchánková
Bývalá podnikatelka
Datum: 2021.02.20
140318-50206...
razítko / podpis

TABULKA VYTYČOVACÍCH BODŮ					
SO 805: Zajištění skal svahu odt. stl 80 x 100 mm					
Č. B.	Y [m]	X [m]	Č. B.	Y [m]	X [m]
9	758051,53	1056025,98	17	758068,63	1056036,21
10	758057,42	1056025,50	18	758064,78	1056034,34
11	758061,58	1056026,32	19	758062,72	1056031,58
12	758067,63	1056027,73	20	758060,26	1056030,23
13	758073,03	1056031,73	21	758054,04	1056029,84
14	758071,72	1056035,80	22	758047,06	1056030,87
15	758073,08	1056037,81	23	758046,48	1056029,24
16	758071,41	1056039,10			





HZSSX00BZMKX

Hasičský záchranný sbor Středočeského kraje

územní odbor Beroun

Pod Studánkou 1258, 266 01 Beroun

Č. j.: HSKL- 1619-2/2021 - BE
Datum: 13. 5. 2021
Vyřizuje: nprap. Zuzana Deptová
Tel.: 950841054
E-mail: zuzana.deptova@sek.izscr.cz
Počet stran: 2
Počet příloh: 0

Adresát:
Ing. Ondřej Holý
Přední Chlum 40
262 56 Milešov

ZÁVAZNÉ STANOVISKO DOTČENÉHO ORGÁNU NA ÚSEKU POŽÁRNÍ OCHRANY

Název stavby:

III/11515 Dolní Roblín, nestabilní skalní masiv

Místo stavby:

Mořinka

k. ú.: Mořinka, parc. č. 771, 772

Stavebník:

Krajská správa a údržba silnic Středočeského kraje, příspěvková organizace, IČO 00066001, Zborovská 81/11, Smíchov, Praha 5

Předložená dokumentace:

projektová dokumentace pro vydání stavebního povolení

vypracoval: Mgr. Ing. Ondřej Holý Ph.D., ČKAIT 0012237

datum: III/2021

Hasičský záchranný sbor Středočeského kraje (dále jen „HZS SČK“) jako věcně a místně příslušný dotčený orgán na úseku požární ochrany podle ustanovení § 7 odst. 4 zákona č. 320/2015 Sb., o Hasičském záchranném sboru České republiky a o změně některých zákonů (zákon o hasičském záchranném sboru), ve znění pozdějších předpisů a podle ustanovení § 26 odst. 2 písm. b) a ustanovení § 31 odst. 1 písm. b) zákona č. 133/1985 Sb., o požární ochraně, ve znění pozdějších předpisů (dále jen „zákon o požární ochraně“) posoudil v rozsahu níže uvedených podkladů výše uvedenou dokumentaci předloženou dne 21. 4. 2021. Na základě výše uvedeného vydává dle ustanovení § 31 odst. 3 zákona o požární ochraně a dále dle ustanovení § 149 odst. 1 zákona č. 500/2004 Sb., správní řád, ve znění pozdějších předpisů

SOUHLASNÉ ZÁVAZNÉ STANOVISKO.

Odůvodnění:

HZS SČK vycházel při vydání závazného stanoviska z výše uvedené předložené dokumentace.

Popis stavby:

Jedná se o sanaci a zajištění nestabilního skalního svahu v bezprostřední blízkosti silnice III/11515

Posouzením předložené dokumentace v rozsahu výše uvedených podkladů podle ustanovení § 46 odst. 1 vyhlášky č. 246/2001 Sb., o stanovení podmínek požární bezpečnosti a výkonu státního požárního dozoru (vyhláška o požární prevenci), ve znění pozdějších předpisů (dále jen „vyhláška o požární prevenci“) dospěl HZS SČK k závěru, že jsou splněny technické podmínky požární ochrany kladené na danou stavbu vyhláškou č. 23/2008 Sb., o technických podmínkách požární ochrany staveb, ve znění vyhlášky č. 268/2011 Sb.

plk. Ing. Tomáš Hradil
ředitel územního odboru Beroun
podepsáno elektronicky



Pomáhat a chránit

KRAJSKÉ ŘEDITELSTVÍ POLICIE STŘEDOČESKÉHO KRAJE
Územní odbor
Dopravní inspektorát Beroun



KRPS-88683-7/ČJ-2021-010206

Beroun 5. května 2021

Počet stran: 1

Příloha: 2 x potvrzená situace

Geotechnika Holý
Mgr. Ing. Ondřej Holý, Ph.D.
Přední Chlum 40
262 56 Milešov

Stanovisko k upravené PD pro stavební povolení ve věci stavby „III/11515 Dolní Roblín, nestabilní skalní masiv“

Na základě Vaší žádosti o stanovisko k předložené upravené projektové dokumentaci pro stavební povolení ve věci výše uvedené stavby a v souladu s ust. § 16 odst. 2 písm. b) zák. č.13/1997 Sb., o pozemních komunikacích Vám po jejím posouzení sdělujeme, že souhlasíme s navrženou projektovou dokumentací.

Doporučujeme zvážení umístění palisád s dřevěnou výplní, neboť při instalaci palisád a monolitických betonových svodidel dojde k většímu zúžení profilu komunikace, než kdyby byla umístěna jen monolitická betonová svodidla. U betonových svodidel musí být začátek a konec ukončen náběhovým svodidlem.

K samotnému dopravně inženýrskému opatření se budeme vyjadřovat před zahájením stavby.

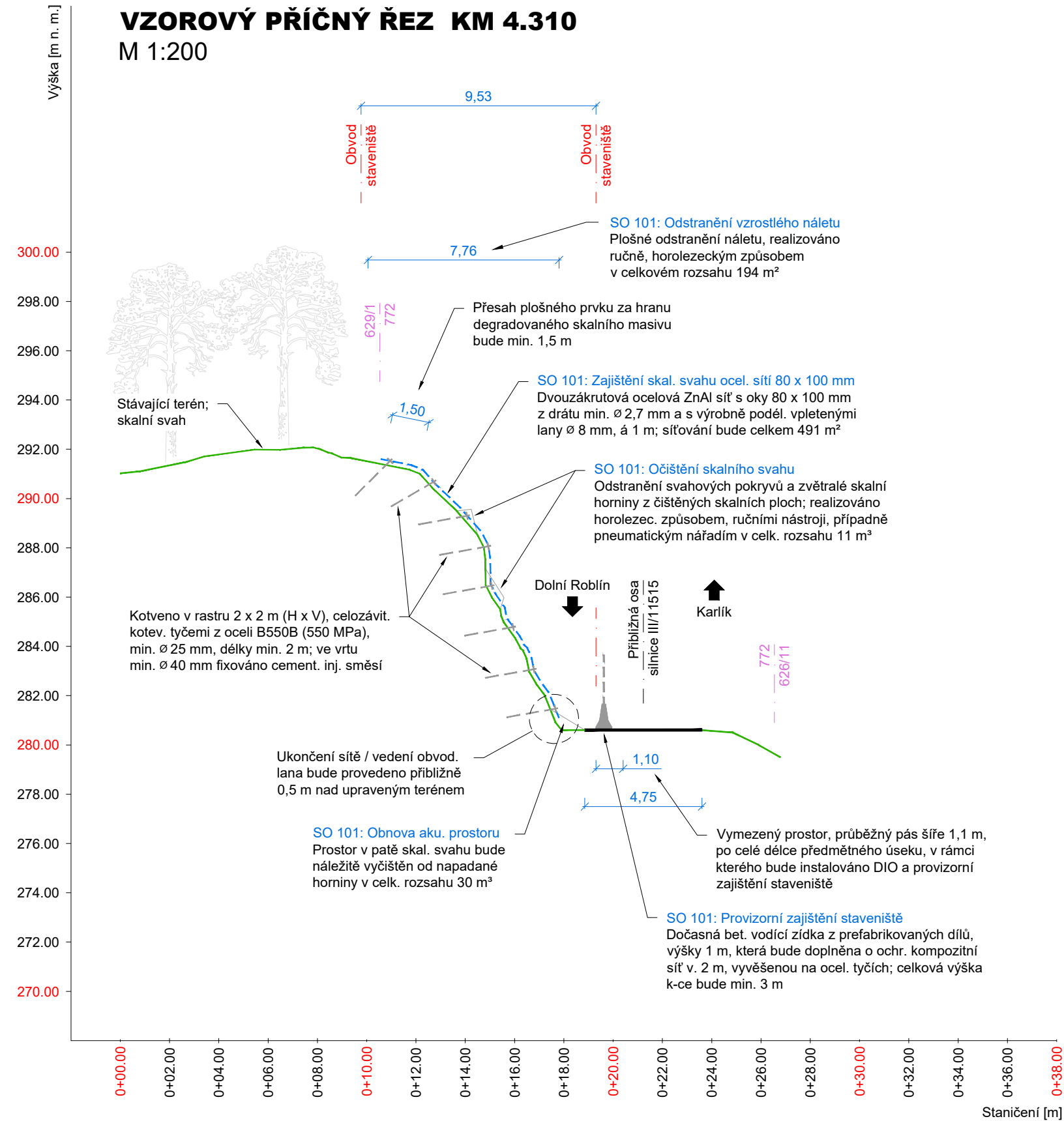
Vyřizuje: komisař por. Bc. Petr Krejbich

komisař npor. Mgr. Soňa PFEIFEROVÁ
vedoucí DI
podepsáno elektronicky

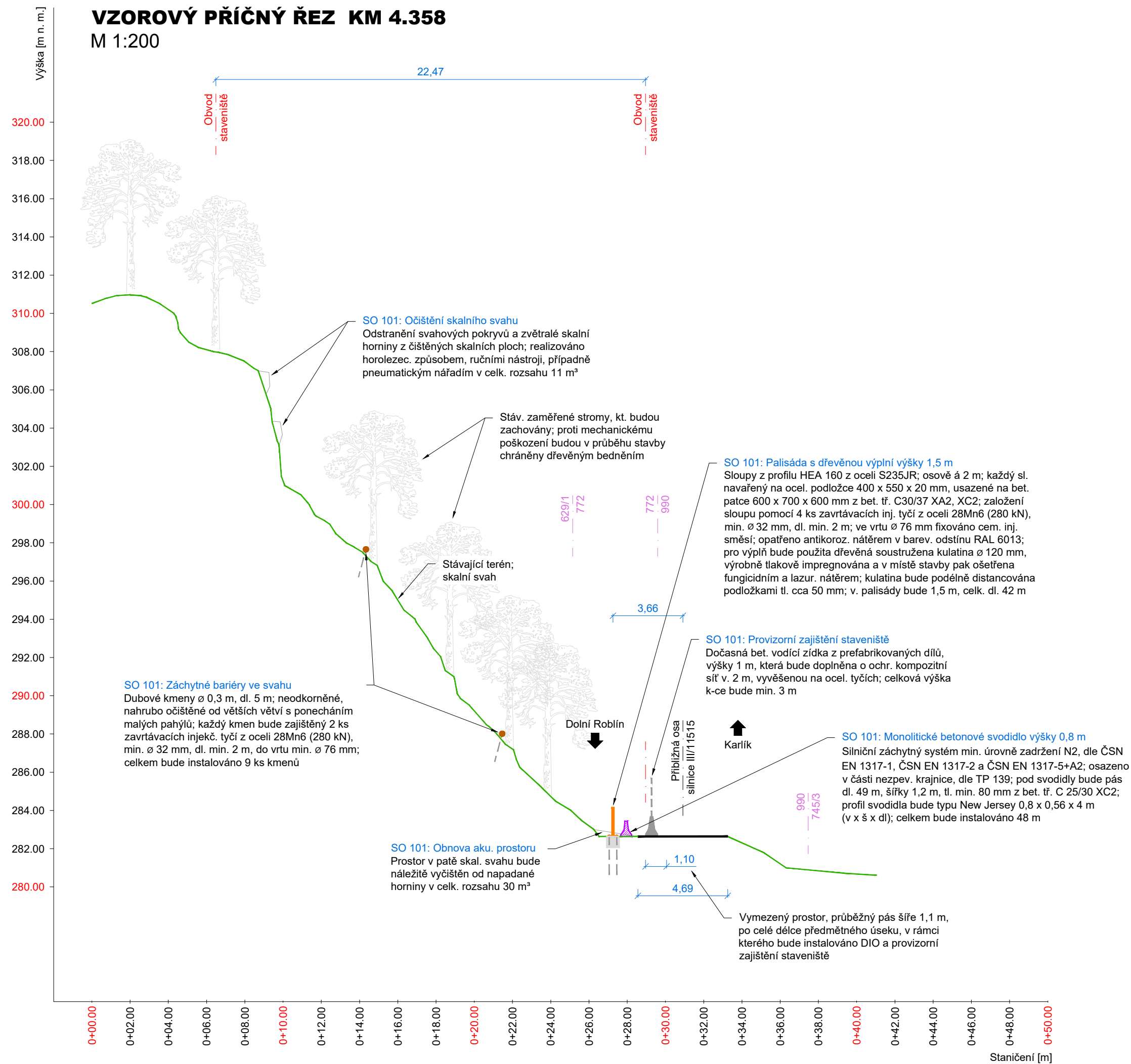
Adresa:
Tyršova 1635
266 50 BEROUN

Tel.: +420 974 872 253
Fax: +420 974 872 258
Email: be.di@pcr.cz

M 1:200



M 1:200



SO 181:

- Dopravně-inženýrské opatření a jeho odstranění


SO 101:

- Provizorní zajištění staveniště a jeho odstranění
- Zachytání inženýrských sítí a prvků stavby
- Výtyčné bariéry ve svahu
- Palisáda s dřevěnou výplní výšky 1,5 m
- Monolitické betonové svodidlo výšky 0,8 m
- Odstranění vzrostlého náletu
- Očištění skalního svahu
- Odtěžení nestabilních bloků
- Obnova akumulačního prostoru
- Zajištění skalního svahu celovou síti 80 x 100 mm

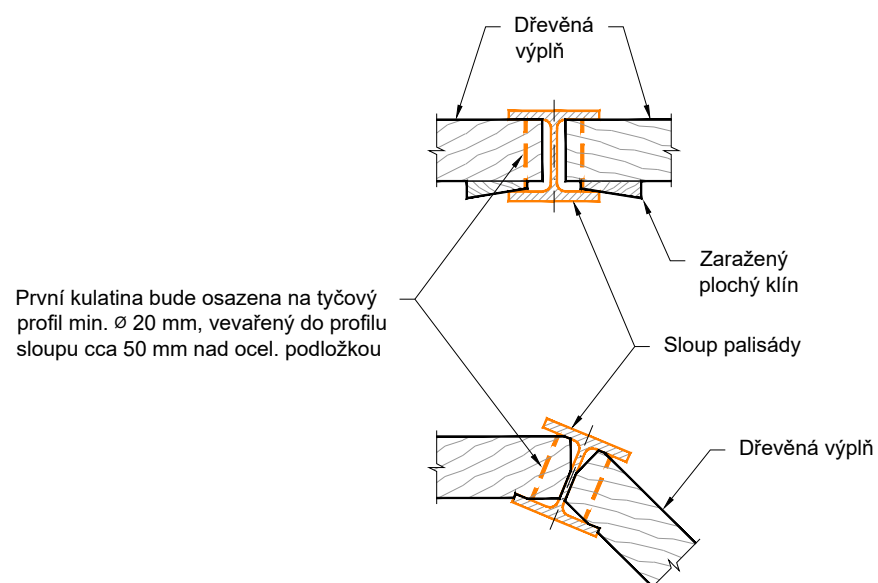
POZNÁMKA:

- Před zahájením stavby je nutné vytyčení a přehledné zdokumentování všech inženýrských sítí dotčeného území.
- Odtěžení nestabilních bloků bude upřesněno a koordinováno přímo na místě stavby po provedení očištění skaliného svahu.
- Odtězování a čištění skaliného svahu bude vždy probíhat v místech a v rozsazích odsouhlasených zástupcem CHKO Český kras.
- Úhel a polohu jednotlivých vrťů určí projektant na místě dle podmínek ve skalině a odtěžení nestabilních bloků.
- Kotevní prvky ocel. sítě, vč. podložek, matek a spojníků, budou ošetřeny antikoroz. nátěrem černé barvy, ještě před instalací do vrtní.
- Sloupky palisády, vč. navazujících ocel. podložek a také její kotevní prvky, spojníky a matky, budou ošetřeny antikorozním nátěrem v barevném odstínu RAL 6013.
- V průběhu stavby nesmí dojít k poškození stávajících stromů. Proti mechanickému poškození budou chráněny dřevinným bedněním. Tyto kritické stromy na místě určí geotechnik stavby nebo projektant v koordinaci se zástupcem CHKO Český kras.
- V průběhu stavby nesmí dojít k poškození asfaltového povrchu silnice. V době a v místě provádění sanačních prací (čištění a odtězování skaliného masivu) bude povrch silnice před mechanickým poškozením při pádu horniny, chráněný gumovými pláty.
- Odtězování v akumulačním prostoru bude prováděno tak, aby nedocházelo k obnažení kořenů stromů nebo jejich poškození.
- Poloha záchranné palisády bude geodeticky vytyčena až po vyčištění a odtěžení akumulačního prostoru. Přesnou polohu palisády a rovněž polohu záchranných bariér ve svahu, určí přímo na místě geotechnik stavby nebo projektant v koordinaci se zástupcem CHKO Český kras.
- V průběhu stavby nesmí dojít k ohrožení kvality vody v přilehlém vodním toku, voda nesmí být ohrožena stavebním odpadním materiálem a ropnými látkami z případné mechanizace.
- V případě, že by sanačními pracemi hrozilo poškození nebo trvalé odstranění nějakého ZCHD rostlin, budou tyto lokálně odebrány a transportovány na jiné, předem určené místo v dané lokalitě. To bude provedeno ještě před zahájením vlastních sanačních prací a v koordinaci se zástupcem CHKO Český kras.

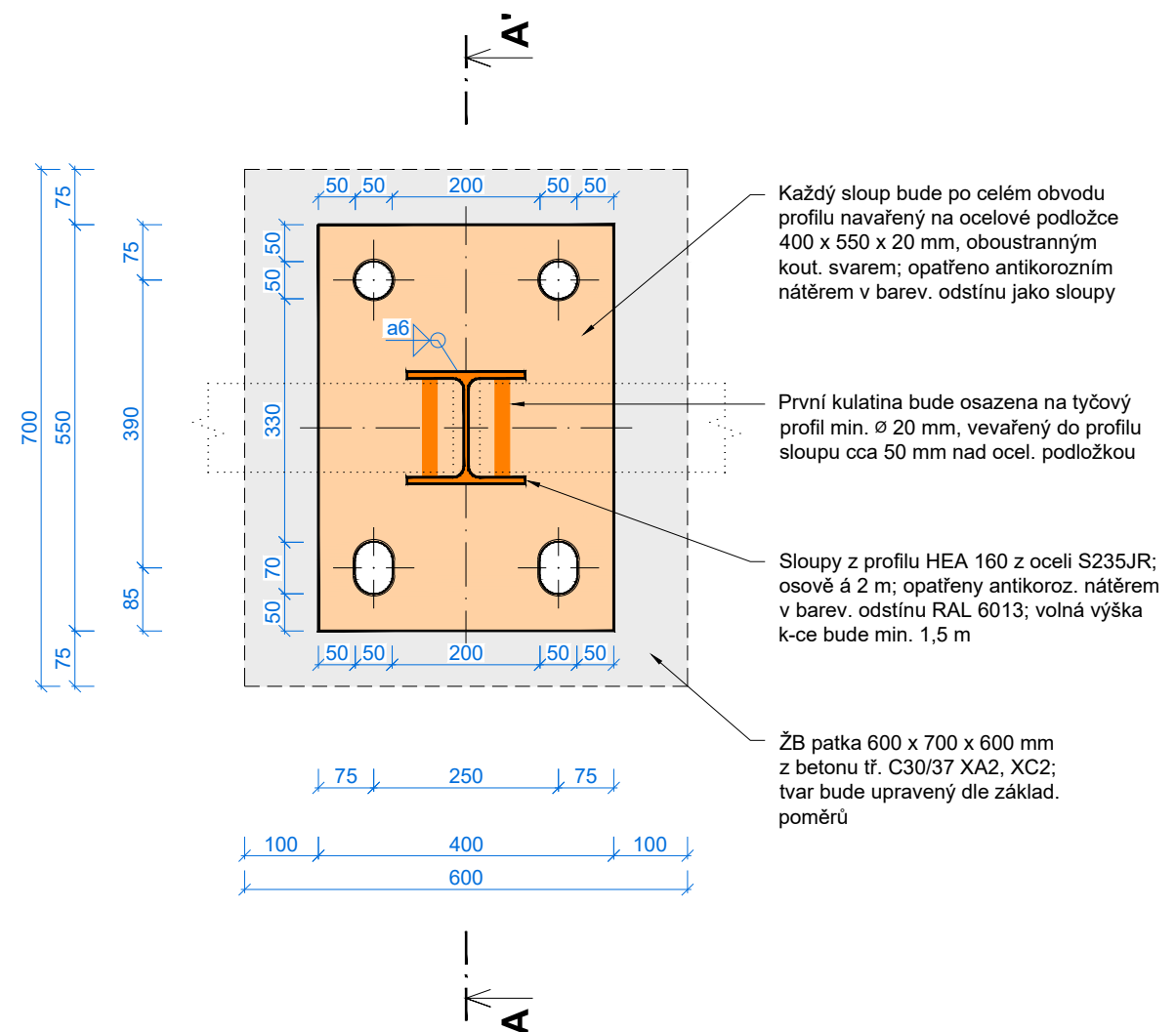
Výškový systém Bpv

 GEOTECHNIKA HOLÝ		VYPRACOVAL: Ing. Matuš Klínčůch ZODP. PROJEKTANT: Ing. Ondřej Holý Autorizovaný inženýr pro geotechniku pod č. 0012237	
OBJEDNATEL: Krajská správa a údržba silnic Středočeského kraje, p. o. Zborovská 81/11, 150 21 Praha 5 - Smíchov		Č. ZAKÁZKY 2021-03-04	DATUM III / 2021
NÁZEV: III/11515 DOLNÍ ROBLÍN, NESTABILNÍ SKALNÍ MASIV		MĚŘÍTKO 1 : 200	FORMÁT 4 x A4
		POČET PARÉ 3 / 1-3	STUPEŇ DSP / PDPS
		ARCHIVNÍ Č. 2021-03-04	Č. VÝKRESU SOUPRAVA
OBJEKT: VZOROVÉ PŘÍČNÉ ŘEZY		C.2	
ČÁST:			


M: 1:50



M: 1:10



- Sloupy palisády, vč. navařených ocel. podložek a také její kotevní prvky, spojníky a matky, budou ošetřeny antikoročním nátěrem v barevném odstínu RAL 6013.
- Poloha záchytné palisády bude geodeticky vytyčena až po vyčištění a odtěžení akumulačního prostoru.
- Přesnou polohu určí přímo na místě geotechnik stavby nebo projektant v koordinaci se zástupcem CHKO Český kras.
- Před zahájením stavby je nutné vytyčení a přehledné zdokumentování všech inženýrských sítí dotčeného území.

 GEOTECHNIKA HOLÝ		VYPRACOVAL: Ing. Matuš Klinčúch ZODP. PROJEKTANT: Ing. Ondřej Holý Autorizovaný inženýr pro geotechniku pod č. 0012237	
OBJEDNATEL: Krajská správa a údržba silnic Středočeského kraje, p. o. Zborovská 81/11, 150 21 Praha 5 - Smíchov		Č. ZAKÁZKY	2021-03-04
		DATUM	III / 2021
		MĚŘITKO	1 : 10 / 50
		FORMÁT	2 x A4
		POČET PARÉ	3 / 1-3
		STUPEŇ	DSP / PDPS
NÁZEV: III/11515 DOLNÍ ROBLÍN, NESTABILNÍ SKALNÍ MASIV		ARCHIVNÍ Č.	2021-03-04
		Č. VÝKRESU	SOUPRAVA
OBJEKT: ČÁST: DETAIL PALISÁDY VÝŠKY 1,5 M		C.4	