


# PODÉLNÝ PROFIL – OPĚRNÁ ZĚď

MĚřITKO 1:500/50


II/116 před obcí Karštein, nestabilní skaliní masiv




- OPĚRNÁ ZĚď BUDĚ REALIZOVÁNA ZA OMEZENÉHO PROSTORU NA SLABŠÍCH KOMUNIKACÍCH
- VÁRNĚ A VÝKOPNĚ PRÁCE BUDOU PROVÁZENY ZA OPĚNĚ UZAMKAVÝCH SLABŠÍCH KOMUNIKACÍCH
  - PO DOBU VYSTAVBY OPĚRNĚ ZĚď (VÝTLUČ A BETONÁŽ) BUDĚ UZAMKAVĚN POLE JEDELNÍ JÍZDNÍ PRUH SLABŠÍCH KOMUNIKACÍCH
  - VOLNÝ JÍZDNÍ PRUH SLABŠÍCH KOMUNIKACÍCH ŠÍŘKY min. 3,0m BUDĚ OD STAVĚNÍSTE DOBĚHNĚN BETONOVÝMI STODOLY
  - DOPRAVNÍ OMEZENÍ V MÍSTĚ STAVBY BUDĚ ŘÁDNĚ OZNAČENO




- LEGENDA:
- ŘÍMSKÁ OPĚRNĚ ZĚď
  - ZÁKLAD A DRK OPĚRNĚ ZĚď
  - OCELOVÉ SVODIDLO
  - ZACHYTNÝ PLOT

**Objednatel:**

**KSPSUS**  
KRAJSKÁ SPRÁVA A ODRŽBA SILNIC  
Středostátního kroje, příspěvková organizace  
Zborovská 81/11, 150 21 Praha 5 – Smíchov

**Zhotovitel:**

**Geotec GS**  
Geotec-GS, o.s.  
Cimeliová 2920/6, 106 00 Praha 10  
tel.: +420 271 750 710  
e-mail: info@geotec-gs.cz

Vypracoval:	Oborový projektant:	Schválil:	Číslo zakázky:
Ing. Martin Komárek	Ing. Martin Komín	Mgr. Filip DUDÍK	2017 – 253
Podpis:	Podpis:	Podpis:	Datum:
			4/2022

Mezery akce:	Měřtko:	Poré č.:
Objekt:	Stupeň:	
SO 204 – OPĚRNÁ ZĚď	RSD	
Formát:	Formát:	
244	244	
Průřez:	Číslo přílohy:	
PODÉLNÝ PROFIL	B2	