







SOUŘADNICOVÝ S-JTSK, VÝŠKOVÝ SYSTÉM Bpv

OBJEDNATEL:  KRAJSKÁ SPRÁVA A ÚDRŽBA SILNIC ZBOROVSKÁ 11 150 21 PRAHA 5		ZHOTOVITEL:  AF-CITYPLAN s.r.o. MAGISTRŮ 1275/13 140 00 PRAHA 4 tel.: +420 277 005 500 www.afconsult.com www.af-cityplan.cz		
HLAVNÍ INŽENÝR PROJEKTU:  Ing. IGOR BÁLIK	ZODPOVĚDNÝ PROJEKTANT:  Ing. LIBOR VYKOUKAL	VYPRACOVAL:  Ing. ONDŘEJ JANOTA	KONTROLOVAL:  Ing. IGOR BÁLIK	
NÁZEV PROJEKTU: III/33716, PERŠTEJNEC – MOST EV.Č.33716-1				
ČÁST:	DOKLADY			
STAVEBNÍ OBJEKT:	-			
PŘÍLOHA:	ZÁVAZNÁ STANOVISKA DOTČENÝCH ORGÁNŮ			
KRAJ:	STŘEDOČESKÝ KRAJ	ČÁST:	PŘÍLOHA Č.:	ČÍSLO PARE:
DATUM:	2/2018	F.	7	
STUPEŇ:	PDPS			
MĚŘÍTKO:	-			
Č. ZAKÁZKY:	2017/0026			

Plná moc

Krajská správa a údržba silnic Středočeského kraje, příspěvková organizace

se sídlem: Zborovská 11, 150 21 Praha 5

zastoupena: Bc. Zdeňkem Dvořákem, ředitelem

IČO: 00066001, DIČ: CZ000660010

osoba oprávněná jednat ve věcech smluvních: Bc. Zdeněk Dvořák
(zmocnitel)

uděluje plnou moc

společnosti AF-CITYPLAN s.r.o.

se sídlem Magistrů 1275/13, 140 00 Praha 4

IČO: 47307218

zapsané v Obchodním rejstříku vedeném u Městského soudu v Praze oddíl C, vložka 25005

jednající Ing. Petrem Košanem, jednatelem a zástupcem ředitele
(zmocněnec)

k tomu, aby zmocnitele zastupovala při všech právních jednáních, které souvisejí s výkonem inženýrské činnosti pro vydání pravomocného územního rozhodnutí a pravomocného stavebního povolení (se zajištěním doložek o nabytí právní moci) pro stavební akci:

„III/33716, Pernštejnec – most ev.č. 33716-1_PD“

Zmocněnec je podle této plné moci oprávněn k jednání jménem zmocnitele a k jeho zastupování zejména v následujících činnostech a právních jednáních:

a) Ve vztahu k územnímu řízení

- jednání se třetími osobami, dotčenými orgány a organizacemi, správci inženýrských sítí a s účastníky správních řízení za účelem vydání veškerých dokumentů, stanovisek, vyjádření, povolení, souhlasů a dalších správních rozhodnutí nutných pro vydání pravomocného územního rozhodnutí,
- uskutečňování všech nezbytných právních jednání a procesních úkonů jménem zmocnitele, zejm. podepisování, podávání a předkládání žádostí, návrhů a podání podle zákona č. 183/2006 Sb. („stavební zákon“) a č. 500/2004 Sb. (správní řád), případně dalších právních předpisů, zastupování zmocnitele ve správních řízeních, vč. přebírání veškerých souvisejících písemností a rozhodnutí správních orgánů, zastupování zmocnitele při ústních jednáních, podávání opravných prostředků proti správním rozhodnutím a vzdávání se jménem zmocnitele práva odvolání do těchto rozhodnutí.

b) Ve vztahu ke stavebnímu řízení

- jednání se třetími osobami, dotčenými orgány a organizacemi, správci inženýrských sítí a s účastníky správních řízení za účelem vydání veškerých dokumentů, stanovisek, vyjádření, povolení, souhlasů a dalších správních rozhodnutí nutných pro vydání pravomocného stavebního povolení,

- uzavírání příslušných smluv (kupní smlouvy, smlouvy o zřízení služebnosti, smlouvy nájemní apod.) s každým jednotlivým vlastníkem pozemku, na němž má být umístěna předmětná stavba, nebo který má být v souvislosti s realizací této stavby dotčen dočasným zábořem, zřízením služebnosti atp.,
- zajišťování vkladů vlastnického nebo jiného práva do katastru nemovitostí,
- uskutečňování všech nezbytných právních jednání a procesních úkonů jménem zmocnitele, zejm. podepisování, podávání a předkládání žádostí, návrhů a podání podle zákona č. 183/2006 Sb. („stavební zákon“) a č. 500/2004 Sb. (správní řád), případně dalších právních předpisů, zastupování zmocnitele ve správních řízeních, vč. přebírání veškerých souvisejících písemností a rozhodnutí správních orgánů, zastupování zmocnitele při ústních jednáních, podávání opravných prostředků proti správním rozhodnutím a vzdávání se jménem zmocnitele práva odvolání do těchto rozhodnutí.



Zmocněnec bude právní úkony, k nimž je touto plnou mocí oprávněn, vykonávat prostřednictvím pracovníků pověřených k tomu interními předpisy, popř. těmi pracovníky, u nichž je to vzhledem k jejich pracovnímu zařazení obvyklé.

Plná moc je vystavena do doby vydání kolaudačního souhlasu pro předmětnou stavbu.

V Říčanech dne - 8 -03- 2017

**Krajská správa a údržba silnic
Středočeského kraje,**

příspěvková organizace

Zborovská 11 150 21 Praha 5

..... IČO: 00066001 DIČ: CZ00066001

Krajská správa a údržba silnic Středočeského kraje,
příspěvková organizace
Bc. Zdeněk Dvořák, ředitel

Plnou moc přijímám dne 1.3.2017



AF-CITYPLAN s.r.o.

Ing. Petr Košan, jednatel a zástupce ředitele



AF-CITYPLAN s.r.o.

Magistrů 1275/13

140 00 Praha 4

IČ: 47307218

DIČ: CZ47307218



Číslo zakázky:
2017/0026

Věc: Plná moc

Společnost AF-CITYPLAN s.r.o., se sídlem Magistrů 1275/13, 140 00 Praha 4, IČ: 47307218, OR: Městský soud v Praze, oddíl C, vložka 25005, zastoupená Ing. Petrem Košanem, jednatelem a zástupcem ředitele.

zmocňuje tímto

svého zaměstnance **Ivanu Staňkovou**, nar. dne 20.9.1964, k výkonu inženýrsko - investorské činnosti pro akci „**III33716, Perštejnec – most ev.č. 33716-1**“. V rozsahu daném smlouvou, v souladu s požadavky stavebního zákona a všech dalších souvisejících zákonů, předpisů a nařízení zmocňuje účastnit se všech jednání, která z projednávání díla vyplynou, obstarat všechny náležitosti a doklady pro podání žádosti ke stavebnímu povolení. Za tímto účelem vydává společnost AF-CITYPLAN s.r.o., Magistrů 1275/13, 140 00 Praha 4, pro paní Ivanu Staňkovou plnou moc a oprávnění jednat jménem společnosti AF-CITYPLAN s.r.o.

V Praze dne 5.6.2017

Ing. Petr Košan
Ředitel a jednatel

AF-CITYPLAN s.r.o.



AF-CITYPLAN s.r.o.
Magistrů 1275/13
140 00 Praha 4
IČ: 47307218
DIČ: CZ47307218

AF-CITYPLAN s.r.o.
Sídlo: Magistrů 1275/13, 140 00 Praha, Česká Republika
Korespondenční adresa: Magistrů 1275/13, 140 00 Praha, Česká Republika,

E-mail: cityplan@afconsult.com, www.af-cityplan.cz, www.afconsult.com, tel: +420 277 005 500,
IČ: 473 07 218, DIČ: CZ47307218, zapsána v obchodním rejstříku vedeném Městským soudem v Praze, oddíl C, vložka 25005
Strana 1 (1)



MĚSTSKÝ ÚŘAD KUTNÁ HORA

Havlíčkovo náměstí 552/1, 284 01 Kutná Hora, IČ: 00236195

stavební úřad

tel.: 327 710 111*, fax: 327 710 106

e-mail: stavebni@kutnahora.cz, www.mu.kutnahora.cz

V Kutné Hoře dne: 9.8.2017

Spis. zn.: SÚ.- 050745/2017/Ku

Č.j. MKH/051301/2017

Vyřizuje: Kůrka

Telefon: 327710163

E-mail: kurka@mu.kutnahora.cz

Krajská správa a údržba silnic
Středočeského kraje, p.o.
Zborovská 11
150 21 Praha

Souhlas stavebního úřadu:

Městský úřad Kutná Hora, stavební úřad, jako stavební úřad příslušný podle § 13 odst. 1 písm. c) zákona č. 183/2006 Sb., o územním plánování a stavebním řádu (stavební zákon), ve znění pozdějších předpisů (dále jen "stavební zákon"), po posouzení žádosti, kterou dne 7.8.2017 podala **Krajská správa a údržba silnic Středočeského kraje, příspěvková organizace, IČO 00066001, Zborovská 11, 150 21 Praha**, kterou zastupuje **AF-CITYPLAN s.r.o., Ivana Staňková, IČO 47307218, Magistrů 1275, 140 00 Praha**, vydává vyjádření dle § 15 odst. 2) stavebního zákona ke stavbě: **celková obnova mostu na silnici III. třídy v Perštejnici (most ev. č. 33716-1 přes potok Křenovka) na pozemku parc. č. 160, 161, 164/42, 272, 164/18, 49, 162/1, 24, 164/7, 22/1, 22/2 v katastrálním území Perštejnec.**

Navrhovaná stavba je v souladu se záměry územního plánování.

Městský úřad Kutná Hora, stavební úřad nebude na stavbu vydávat samostatné územní rozhodnutí.

Josef Kůrka
referent stavebního úřadu

Stavební úřad
Městského úřadu
284 01 Kutná Hora

Příloha:

3x projektová dokumentace pro zastupujícího

Obdrží:

Krajská správa a údržba silnic Středočeského kraje, příspěvková organizace, IDDS: a6ejgmx
AF-CITYPLAN s.r.o., Magistrů č.p. 1275/13, 140 00 Praha 4-Michle
Městský úřad Kutná Hora, odbor dopravy a silničního hospodářství, Havlíčkovo nám. č.p. 552, 284 01
Kutná Hora-Vnitřní Město

AF-CITYPLAN s.r.o.

Praha

došlo dne: 11. 08. 2017

č.j.: 2242

přiděleno: Staněkovec



MĚSTO KUTNÁ HORA

Havlíčkovo nám. 552, 284 01 Kutná Hora, IČ: 00236195

odbor investic, technické oddělení

tel.: 327 710 111*, fax: 327 710 154

e-mail: investice@kutnahora.cz, www.mu.kutnahora.cz

Váš dopis ZN.: 2017/1177
Ze dne: 27. 10. 2017
Naše č.j.: MKH/069872/2017/INV TEC/MAB
Vyřizuje: Marhanová Božena
Tel.: 327 710 191, 602 355 160
E-mail: marhanova@mu.kutnahora.cz
Datum: 7. 11. 2017

Adresát:
AF – CITYPALM s.r.o.
Ulice Magistrů 1275/13
PSČ Obec 140 00 Praha
Ivana.stankova@afconsult.com

III33716, Perštejnec – most ev. č. 33716-1 – vyjádření k DSP

**Záměrem dotčené pozemky v majetku Města Kutná Hora: 161, 164/42 a 272
v k.ú. Perštejnec**

**Stavebník: Krajská správa a údržba silnic Středočeského kraje, se sídlem Zborovská 81/11,
Praha 5 – Smíchov**

Vážení,

Město Kutná Hora

s o u h l a s í

s vydáním stavebního povolení pro stavbu „III33716, Perštejnec – most ev. č. 33716-1“, která řeší rekonstrukci stávajícího mostu v obci Perštejnec, Kutná Hora,

za dodržení následujících podmínek:

- Před vydáním stavebního povolení bude uzavřena smlouva o výpůjčce výše uvedených pozemků mezi investorem a Městem Kutná Hora
- Po dokončení stavby, kdy bude provedeno skutečné zaměření stavby, budou vyřešeny případné majetkové vztahy
- Během stavebních prací je nutné v blízkosti dřevin postupovat dle platných norem ČSN 83 9061, 83 9041
- V případě využití pozemků v majetku Města Kutná Hora v bezprostředním sousedství stavby (přejezdy mechanizace, dočasné uložení stavebního materiálu...) budou pozemky uvedeny do původního stavu (vyčištěny, urovnán terén, popř. osetí travním semenem...)
- Na pozemcích parc.č. 164/42 a 272 může dojít k odkrytí výpustku dešťové kanalizace, která je vedena po pozemku parc.č. 161 v k.ú. Perštejnec. Městu Kutná Hora není znám technický stav této kanalizace, proto žádáme v případě odkrytí o kontaktování na telefonu 727 898 158 (D.Vepřek)

S pozdravem

Ing. Andrea Bodišová
vedoucí technického oddělení

MĚSTO KUTNÁ HORA

Odbor investic
technické oddělení

AF-CITYPLAN s.r.o.

Praha

došlo dne: 08. 11. 2017

č.j.: 3029

přiděleno: STANKOVA



MĚSTSKÝ ÚŘAD KUTNÁ HORA

Havlíčkovo náměstí 552/1, 284 01 Kutná Hora, IČ: 00236195

odbor životního prostředí

sídlo odboru: Radnická 178, Kutná Hora

tel.: 327 710 111*, fax: 327 710 364

e-mail: zivotni@kutnahora.cz, ID: b65bf3,

www.mu.kutnahora.cz

Váš dopis

Ze dne: 9.6.2017

Spis.zn.: MKH/038657/2017/02/ZPR/TRL

Č.j.: MKH/038657/2017

Vyřizuje: Ing. Lada Truhlářová

Tel.: 327 710 264

E-mail: truhlarova@mu.kutnahora.cz

Datum: 4.7.2017

AF-CITYPLAN s.r.o.

Magistrů 1275/13

140 00 Praha 4

III33716, Perštejnec – most ev.č. 33716-1

Městský úřad Kutná Hora, odbor životního prostředí, obdržel dne 9.6.2017 Vaši žádost o vyjádření k výše uvedené akci v k.ú. Perštejnec, na pozemku p.č. 160, 161, 164/42, 272, 164/18, 49, 162/1, 24, 164/7, 22/2, 22/1 dle KN, jako podklad pro stavební řízení.

Po posouzení záměru z hlediska ochrany životního prostředí jako příslušný orgán státní správy:

1. ve vodním hospodářství sdělujeme, že realizací záměru může dojít k ovlivnění vodních poměrů a pro povolení stavby je nutný souhlas vodoprávního úřadu podle § 17 odst. 1 písm. a) zákona č. 254/2001 Sb., o vodách. Žádost se seznamem příloh naleznete na www.mu.kutnahora.cz. K žádosti o Souhlas přiložte kladné vyjádření Povodí Labe, s.p.

2. v oblasti nakládání s odpady podle § 79 odst. 4 písm. b) zákona č. 185/2001 Sb., o odpadech a o změně některých dalších zákonů, ve znění pozdějších předpisů, (dále jen „zákon o odpadech“) vydáváme toto vyjádření:

Odpady vzniklé z realizace stavby budou využity nebo odstraněny jen v místech a zařízeních k tomu určených, v souladu se zákonem o odpadech a v souladu s plánem odpadového hospodářství kraje. Odpady mohou být předány pouze osobě oprávněné podle § 12 odst. 3 a 4 zákona o odpadech. O odpadech vzniklých z realizace stavby bude vedena evidence podle § 39 a 40 zákona o odpadech, která bude doložena společně s oznámením o užívání stavby podle § 120 odst. 1 stavebního zákona, popřípadě s žádostí o vydání kolaudačního souhlasu, včetně bilance zemin a jiných přírodních materiálů vytěžených během stavebních činností a zemních prací (dále jen „zemina“). Soustředění vzniklých (stavebních) odpadů, (zeminy) na „mezideponie“ nesmí trvat déle než po dobu trvání stavby. Zemina může být použita pro terénní úpravy, které jsou součástí stavby. Nakládání s nebezpečnými odpady podléhá povolení orgánu veřejné správy podle § 16 odst. 3 zákona o odpadech.

3. ochrany ovzduší sdělujeme, že nemáme připomínky. Upozorňujeme, že stavebník zajistí taková opatření (např. zkrápění vodou k zamezení úletu prachových částic do okolí, instalace protiprašných zábran, bude zajištěn pravidelný mokrý úklid dotčených příjezdových komunikací, při přepravě odpadu používat oplachtovaná auta nebo uzavřené kontejnery), aby v rámci realizace stavby bylo eliminováno znečištění ovzduší. Jedná se zejména o šíření prašnosti z provozu mobilních zdrojů a stavebních mechanismů do okolí, a také šíření prašnosti související s přesunem sypkých materiálů.

4. lesů sdělujeme, že předložený záměr se nedotýká zájmů chráněných zákonem č. 289/1995 Sb., o lesích a o změně a doplnění některých zákonů (lesní zákon), ve znění pozdějších předpisů.

5. ochrany přírody sdělujeme, že ve věci bude vydáno samostatné závazné stanovisko ve smyslu § 4 odst. 2 zákona ČNR č. 114/1992 Sb., o ochraně přírody a krajiny, ve znění pozdějších předpisů. Doplňte, zda bude stavba vyžadovat kácení dřevin v břehovém porostu a jak bude naloženo s vytěženým sedimentem. Formulář žádosti naleznete na <http://www.mu.kutnahora.cz/>.

6. ochrany zemědělského půdního fondu sdělujeme, že z hlediska zákona ČNR č. 334/1992 Sb., o ochraně zemědělského půdního fondu, v platném znění, nemáme k akci námitek. V rámci stavby dojde k trvalému odnětí půdy ze zemědělského půdního fondu o výměře do 25 m². Souhlas není třeba (§ 9 odst. 2 písm. a) bod 1. uvedeného zákona).

Ing. Vladimír Kocián
vedoucí odboru
v z. Ing. Ondřej Kruliš
zástupce vedoucího odboru



ARCHEOLOGICKÝ ÚSTAV AKADEMIE VĚD ČR, Praha, v.v.i.

118 01 Praha 1 - Malá Strana, Letenská 4

Pracoviště Kutná Hora, Hloušecká 609, 284 01 Kutná Hora

tel.: 327 511 730, e-mail: archeologiekh@seznam.cz

v Kutné Hoře 20.6.2017

č.j. ARUP-6375/2017

AF – CITYPLAN, s.r.o.

Ateliér Liberec

V Horkách 101/1

460 07 Liberec

=====

Váš dopis zn.: -

Věc: vyjádření k projektované akci z hlediska archeologické památkové péče

akce - III/33716, Perštejnec – most ev.č. 33716-1

Proti navrhované akci není z hlediska archeologické památkové péče námitek. Protože při výkopových pracích může dojít k narušení archeologických nálezů a situací, v souladu se zákonem č.20/87 Sb. O státní památkové péči v platném znění je třeba dodržet před zahájením akce tyto podmínky:

- 1) zajistit provedení archeologického dohledu v průběhu stavby uzavřením smlouvy o dílo mezi investorem akce a Archeologickým ústavem AV ČR, Praha, v.v.i.**
- 2) ohlásit termín zahájení akce po tom, co bylo vydáno stavební povolení, na adresu: ARÚ AV ČR Praha, pracoviště Kutná Hora, Hloušecká 609, 284 01, tel. 327 511 730.**
- 3) oznámit průběh vlastních zemních a výkopových prací dodavatelem nejpozději 3 týdny před termínem na adresu uvedenou v bodu 2.**

Včasná informace umožní koordinaci archeologického výzkumu s průběhem stavby a zabrání případným zdržením. Dle výše uvedených zákonů hradí náklady záchranného archeologického výzkumu investor akce.

Děkujeme za spolupráci.


PhDr. Radka Šumberová, Ph.D.

vedoucí pracoviště Kutná Hora
Archeologický ústav AV ČR, Praha, v.v.i.
Letenská 4, 118 01 Praha 1
IČ: 67985912 DIČ: CZ67985912
PRACOVISŤE KUTNÁ HORA

Na vědomí: Městský úřad Kutná Hora, stavební úřad, Havlíčkovo nám. 552, 284 01 Kutná Hora



MĚSTSKÝ ÚŘAD KUTNÁ HORA
Havlíčkovo náměstí 552/1, 284 01 Kutná Hora, IČ: 00236195
odbor životního prostředí
sídlo odboru: Radnická 178, Kutná Hora
tel.: 327 710 111*, fax: 327 710 364, ID: b65bfx3
e-mail: zivotni@kutnahora.cz, www.mu.kutnahora.cz

V Kutné Hoře dne: 25. 7.2017
Spis. zn.: 047186/2017/ZPR/FRH
Č.j. MKH/048031/2017
Vyřizuje: Ing. Fridrichová
Telefon: 327 710 261
E-mail: fridrichova@mu.kutnahora.cz

SOUHLAS

Výroková část:

Městský úřad Kutná Hora, odbor životního prostředí, jako vodoprávní úřad příslušný podle § 104 odst. 2 písm. c) a § 106 odst. 1 zákona č. 254/2001 Sb., o vodách a o změně některých zákonů (vodní zákon), ve znění pozdějších předpisů (dále jen "vodní zákon"), ve správním řízení posoudil žádost, kterou dne 20. 7.2017 podal

Krajská správa a údržba silnic Středočeského kraje, příspěvková organizace, IČO 00066001, Zborovská 81, 150 00 Praha 5, kterou zastupuje AF-CITYPLAN s.r.o., IČO 47307218, Magistrů 1275, 140 00 Praha 4

(dále jen "žadatel"), a na základě tohoto posouzení:

I. Podle § 17 odst. 1 písm. a) vodního zákona

v y d á v á s o u h l a s

ke stavbě, která může ovlivnit vodní poměry:

III/33716, Perštejnec - Most ev. č. 33716-1_PD

na místě:

Název kraje	Středočeský kraj
Název obce	Kutná Hora
Identifikátory katastrálních území	677906
Názvy katastrálních území	Perštejnec
Parcelní čísla dle evidence katastru nemovitostí	parc. č. 22/1, 22/2, 24, 49, 160, 162/1, 164/7, 164/18, 164/42, 181, 272 v katastrálním území Perštejnec
Číselný identifikátor vodního toku	10185509
Název vodního toku	Křenovka
Přímé určení polohy - (souřadnice X, Y)	1068637, 683617

v tomto rozsahu: Jedná se o rekonstrukci mostu ev. č. 33716-1 přes vodní tok Křenovka na komunikaci III/33716. Nosnou konstrukci nového mostu tvoří železobetonový nosný rám. Rovnoběžná a šikmá křídla jsou provedena formou uhlových monolitických železobetonových zdí. Vozovka na mostě bude s živičným krytem. Spodní stavba bude založena na mikropilotách z důvodů špatných základových poměrů. Železobetonová rámová konstrukce bude mít podhled mostu na kótě 248, 29 m n.m. Dno vodoteče bude odlážděno lomovým kamenem do betonu s ukončujícími betonovými prahy. Za ukončujícími prahy je navržen těžký kamenný zához z kamenů prosypaných zeminou.

Stanoví podmínky souhlasu:

1. Doba, po kterou se souhlas uděluje: 2 roky ode dne nabytí právní moci tohoto rozhodnutí.
2. Křížení s tokem Křenovky musí odpovídat ČSN 752130 (Křížení a souběhy vodních toků s drahami, pozemními komunikacemi a vedeními).
3. Křížení s tokem Křenovka musí odpovídat ČSN 736201 (Projektování mostních objektů).
4. Pro umožnění správy vodního toku bude ponechán manipulační prostor v takové vzdálenosti od toku, aby nedošlo k poškození nově navržené stavby a byl zde umožněn volný přístup zejména při povodni a při nenadálých situacích.

5. Výkopový materiál bude zabezpečen tak, aby nedocházelo k jeho splavování do toku při dešti.
6. Pro stavbu bude zpracován havarijný a povodňový plán po dobu výstavby.
7. Pokud bude při stavbě narušeno koryto vodního toku, bude uvedeno do původního stavu tak, aby nebyla zmenšena kapacita koryta, nebyla narušena úprava a nenacházely se v korytě překážky bránící plynulému průtoku vody.
8. Zahájení prací bude oznámeno Povodí Labe s.p., provozní středisko Čáslav. Po ukončení prací bude správce toku přizván ke kolaudaci.

Účastníci řízení, na něž se vztahuje rozhodnutí správního orgánu:

Krajská správa a údržba silnic Středočeského kraje, příspě. org., Zborovská 81, 150 00 Praha 5

Odůvodnění:

Dne 20. 7.2017 podal žadatel žádost o souhlas vodoprávního úřadu. Tímto dnem bylo zahájeno vodoprávní řízení.

Žádost byla doložena všemi povinnými doklady podle ustanovení vyhlášky č. 432/2001 Sb., o dokladech žádosti o rozhodnutí nebo vyjádření a o náležitostech povolení, souhlasů a vyjádření vodoprávního úřadu, a dalšími doklady, a to:

- Plná moc pro zmocněnce ze dne 8. 3.2017.
- Projektová dokumentace z května 2017, zpracovatel AF-CITYPLAN s.r.o..
- Stanovisko Povodí Labe s. p. pod č.j. PVZ/17/25739/Ka/0 ze dne 10. 7.2017.

Posouzení vodoprávního úřadu:

Vodoprávní úřad v provedeném řízení přezkoumal předloženou žádost z hledisek uvedených v ustanoveních vodního zákona a zjistil, že jejím uskutečněním nebo užíváním nejsou ohroženy zájmy chráněné vodním zákonem a zvláštními předpisy. Při přezkoumání žádosti a na základě shromážděných právně významných skutečností nebyly shledány důvody bránící souhlasu.

Vodoprávní úřad proto rozhodl, jak je uvedeno ve výroku rozhodnutí, za použití ustanovení právních předpisů ve výroku uvedených.

Lze předpokládat, že realizací záměru nedojde ke zhoršení stavu záměrem dotčeného vodního útvaru, a že záměr nebude mít za následek nedosažení dobrého stavu dotčeného vodního útvaru.

Účastníci řízení - další dotčené osoby:

Povodí Labe, státní podnik, Městský úřad Kutná Hora, odbor investic, technické oddělení

Poučení účastníků:

Proti tomuto rozhodnutí se lze odvolat do 15 dnů ode dne jeho oznámení ke Krajskému úřadu Středočeského kraje, podáním u zdejšího správního orgánu. Odvolání se podává s potřebným počtem stejnopisů tak, aby jeden stejnopis zůstal správnímu orgánu a aby každý účastník dostal jeden stejnopis. Nepodá-li účastník potřebný počet stejnopisů, vyhotoví je správní orgán na náklady účastníka. Odvoláním lze napadnout výrokovou část rozhodnutí, jednotlivý výrok nebo jeho vedlejší ustanovení. Odvolání jen proti odůvodnění rozhodnutí je nepřípustné.

Ing. Helena Fridrichová
oprávněná úřední osoba
referent odboru

Obdrží:

účastníci (dodejky)

AF-CITYPLAN s.r.o., IDDS: wxnvyhk

Povodí Labe, státní podnik, IDDS: dbyt8g2

Městský úřad Kutná Hora, odbor investic, tech. oddělení, Havlíčkovo nám. č.p. 552, 284 01 Kutná Hora
dotčené správní úřady

Městský úřad Kutná Hora, odbor dopravy a sil. hosp., Havlíčkovo nám. č.p. 552, 284 01 Kutná Hora



MĚSTSKÝ ÚŘAD KUTNÁ HORA

Havlíčkovo náměstí 552/1, 284 01 Kutná Hora, IČ: 00236195

odbor životního prostředí

sídlo odboru: Radnická 178, Kutná Hora

tel.: 327 710 111*, fax: 327 710 364, ID: b65bfx3

e-mail: zivotni@kutnahora.cz, www.mu.kutnahora.cz

V Kutné Hoře dne: 28. 11. 2017

Spis. zn.: 076272/2017/ZPR/FRH

Č.j. MKH/078389/2017

Vyřizuje: Ing. Fridrichová

Telefon: 327 710 261

E-mail: fridrichova@mu.kutnahora.cz

Krajská správa a údržba silnic
Středočeského kraje, příspěvková
organizace
Zborovská 81
150 00 Praha 5-Smíchov

Povodňový plán pro stavbu "III/33716, Perštejnec - Most ev. č. 33716-1"

Městský úřad Kutná Hora, odbor životního prostředí obdržel dne 20. 11. 2017 Povodňový plán pro stavbu „III/33716, Perštejnec - Most ev. č. 33716-1“ (dále jen povodňový plán) k potvrzení jeho souladu s povodňovým plánem Města Kutná Hora.

Jedná se o rekonstrukci mostu vodní tok Křenovka. Nosnou konstrukci nového mostu tvoří železobetonový nosný rám. Rovnoběžná a šikmá křídla jsou provedena formou uhlových monolitických železobetonových zdí. Spodní stavba bude založena na mikropilotách. Železobetonová rámová konstrukce bude mít podhled mostu na kótě 248,29 m n.m. S povodňovým plánem bylo předloženo stanovisko Povodí Labe s.p. ze dne 27. 10. 2017 č.j. VHD/Ja/17/46395 a plná moc ze dne 8.3.2017.

Jako příslušný vodoprávní úřad podle § 106 zákona č. 254/2001 Sb., o vodách a o změně některých zákonů (vodní zákon), vydáváme na základě § 79 odst. 2 písm. a) citovaného zákona toto stanovisko:

Předložený povodňový plán stavby je v souladu s povodňovým plánem Města Kutná Hora.

MĚSTSKÝ ÚŘAD KUTNÁ HORA
Odbor životního prostředí
4

AF-CITYPLAN s.r.o.

Praha

došlo dne: 30. 11. 2017

č.j.: 3271

přiděleno: STANĚKOVÁ

Ing. Helena Fridrichová
oprávněná úřední osoba
referent odboru

Přílohy:

Povodňový plán

Obdrží:

AF-CITYPLAN s.r.o., Magistrů č.p. 1275/13, 140 00 Praha 4-Michle



MĚSTSKÝ ÚŘAD KUTNÁ HORA

Havlíčkovo náměstí 552/1, 284 01 Kutná Hora, IČ: 00236195

odbor životního prostředí

sídlo odboru: Radnická 178, Kutná Hora

tel.: 327 710 111, fax: 327 710 364

e-mail: zivotni@kutnahora.cz, ID: b65bfx3

www.mu.kutnahora.cz

Váš dopis žádost
Ze dne: 18.7.2017
Naše ZN.: MKH/046760/2017/04/ZPR/KOK
Č.j.: MKH/050894/2017
Vyřizuje: Bc. Kristýna Kosová
Tel.: 327 710 271
E-mail: kosova@mu.kutnahora.cz
Datum: 3. 8. 2017

Z Á V A Z N É S T A N O V I S K O

Městský úřad Kutná Hora, odbor životního prostředí, věcně a místně příslušný orgán ochrany přírody podle § 75 odst. 1 písm. c) a § 76 odst. 2 písm. a) zákona ČNR č. 114/1992 Sb., o ochraně přírody a krajiny, ve znění pozdějších předpisů, dále jen zákon, v souladu s § 149 odst. 1 zákona č. 500/2004 Sb., správní řád, ve znění pozdějších předpisů, **vydává Krajské správě a údržbě silnic Středočeského kraje, příspěvkové organizaci, na základě § 4 odst. 2, souhlasné závazné stanovisko k umístění a realizaci stavby: „III/33716 Perštejnec, most ev. č. 33716-1“.**

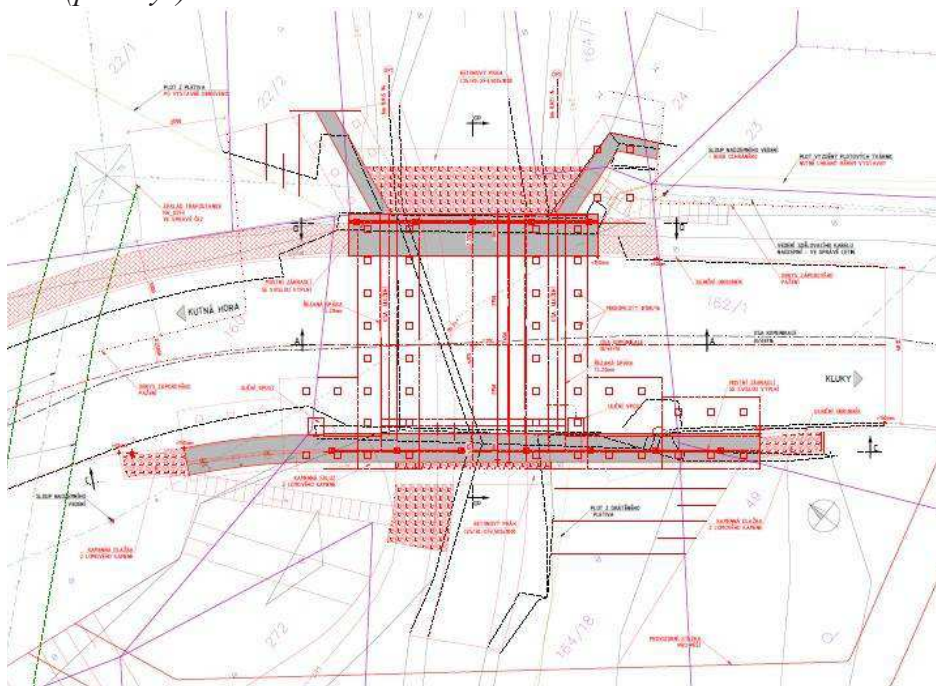
K zásahu do významného krajinného prvku vodního toku Křenovka dojde v rámci celkové rekonstrukce mostního objektu. Dále má dojít k odtěžení sedimentu z toku a zpevnění dna dlažbou z lomového kamene uložené do betonu se zakončením betonovými prahy. Vykáceno bude, dle předložené žádosti, cca 15 m² náletových dřevin, na jedné straně mostu, znemožňujících přístup k toku.

Stavbou budou dotčeny pozemky p.č. dle KN 160, 161, 164/42, 272, 164/18, 49, 162/1, 24, 164/7, 22/2 a 22/1 v k.ú. Perštejnec.

Souhlasné stanovisko je vydáno za následujících podmínek:

1. Stavba bude provedena v souladu s projektovou dokumentací zpracovanou obchodní firmou AF-CITYPLAN s.r.o., Magistrů 1275/13, 140 00 Praha 4, IČ: 47307218, doručenou s touto žádostí, dne 18.7.2017 a doplněna elektronicky dne 3.8.2017. Doplnění spočívá ve zmenšení plochy kamenné dlažby v korytě vodního toku – viz. situace. Případné změny budou projednány s orgánem ochrany přírody před jejich realizací.

Zákres situace (půdorys):



V blízkosti stavby se nachází vzrostlá lípa, proto:

2. Kmen lípy a kořenové náběhy budou po celou dobu stavby ochráněny před oděrem a pojezdem mechanizace samonosným bedněním. Ve vzdálenosti minimálně 2,5 m od kmene nebude uložen žádný stavební materiál.
3. Při stavbě bude dodržena ČSN 83 90 61 Technologie vegetačních úprav v krajině - Ochrana stromů, porostů a vegetačních ploch při stavebních pracích, zejména kap. 4.10 a zároveň Standardy péče o přírodu a krajinu, ochrana dřevin při stavební činnosti SPPK A02 001:2017.
4. V případě nevyhnutelných zemních prací v kořenové zóně dřevin budou prováděny výhradně ručně tak, aby nedošlo k poškození kořenů.
5. Při kolizi prací s dřevinami bude kontaktován vlastník dřeviny.
6. Orgán ochrany přírody bude informován minimálně 7 dnů předem o započetí stavby a bude mu předán plán kontrolních dnů.

Žadatelem a investorem je Krajská správa a údržba silnic Středočeského kraje, příspěvková organizace, Zborovská 11, 150 21 Praha 5, IČ: 00066001, zastoupená na základě plné moci obchodní firmou AF-CITYPLAN s.r.o., Magistrů 1275/13, 140 00 Praha 4, IČ: 47307218.

Odůvodnění

Orgán ochrany přírody obdržel žádost o vydání závazného stanoviska k zásahu do významného krajinného prvku. Součástí žádosti je technická zpráva, zákres situace, plná moc k zastupování a doplnění zákresu situace.

Účelem stavby je rekonstrukce stávajícího mostku na silnici č. III/33716 přes vodní tok Křenovka.

Podklady předložené k žádosti jsou dostatečné. K ovlivnění vodního toku dojde pouze po dobu provádění stavby.

V současné době se jedná o nezpevněný vodní tok, po jedné straně mostu je břeh zasypán sutií odpadávající z mostu a porostlý náletovými dřevinami. Na druhé straně mostu tok protéká upravovanou zahradou, břeh je travnatý. Křenovka je v úseku stavby součástí skladebných prvků územního systému ekologické stability (ÚSES). Z těchto důvodů bylo navrhované zpevnění koryta dlažbou z lomového kamene uložené do betonu omezené na technické minimum. Provedením stavby nebude význam ani účel systému snížen nebo omezen.

V blízkosti stavby, po pravé straně toku se nachází vzrostlá lípa, na kterou je nutné brát zřetel. K ochraně lípy se vztahují body č. 2 – 5 v podmínkách stanoviska.

Po zvážení všech podkladů, rozhodl orgán ochrany přírody, na základě výše uvedených skutečností tak, jak je uvedeno ve výroku.

Toto závazné stanovisko je závaznou součástí rozhodnutí, která budou ve věci vydána podle zvláštních předpisů. Žadatel je povinen plnit podmínky v něm stanovené ode dne, kdy tato rozhodnutí nabyla právní moci, popřípadě ve lhůtách v nich určených. Platnost vydaného stanoviska je totožná s platností těchto rozhodnutí a prodlužuje se současně s prodloužením jejich platnosti podle zvláštních předpisů. Neřeší se jím majetkoprávní ani uživatelské vztahy k dotčeným pozemkům.

otisk úředního razítka

Bc. Kristýna Kosová
oprávněná úřední osoba
referent odboru

Obdrží:

1. AF-CITYPLAN s.r.o., Magistrů 1275/13, 140 00, Praha 4.

Na vědomí:

2. Městský úřad Kutná Hora, odbor dopravy a silničního hospodářství, Havlíčkovo náměstí 552/1, 284 01 Kutná Hora



Povodí Labe, státní podnik

Víta Nejedlého 951, 500 03 Hradec Králové

TELEFON 495 088 111
FAX 495 407 452
E-MAIL labe@pla.cz
IČ 70890005
DIČ CZ70890005
Bankovní spojení: ČSOB Hradec Králové
č.ú. 103914702/0300
IBAN CZ6103000000000103914702
Obchodní rejstřík: spis. zn. A. 9473 vedená
u Krajského soudu v HK

AF-CITYPLAN s.r.o.
Ateliér Liberec
V Horkách 101/1
460 07 Liberec

VÁŠ DOPIS Č.J. / ZE DNE
2017/1178

ČÍSLO JEDNACÍ
PVZ/17/46788/Vg/0

VYŘIZUJE/LINKA
Ing. Radka Voglová/666

HRADEC KRÁLOVÉ
23.11.2017

III33716 Perštejnec – most ev.č. 33716-1

Dne 30.10.2017 jsme obdrželi Vaši žádost o stanovisko k dokumentaci pro stavební řízení na výše uvedenou akci. Podle předložené dokumentace se jedná o rekonstrukci stávajícího mostu na komunikaci III. třídy č. 33716 přes drobný vodní tok Křenovka (IDVT 10185509) v obci Perštejnec.

Nosnou konstrukci nového mostu bude tvořit železobetonová rámová příčle o jednom poli s rozpětím 5,2 m. Rovnoběžná a šikmá křídla budou provedena formou úhlových monolitických železobetonových zdí. Spodní hrana mostovky je navržena 1,73 m nad hladinou stoleté vody.

Spodní stavba mostu bude založena jako hlubinná na mikropilotách. Kyneta toku a opevnění svahu bermy bude zhotoveno z kamenné dlažby do betonu. Kyneta bude pod mostem široká 1,760 m. Na vtokové a výtokové straně bude osazen betonový práh.

K dokumentaci pro územní řízení jsme se vyjadřovali dopisem zn. PVZ/17/25739/Ka/0 dne 10.7.2017.

Havarijní a povodňový plán stavby byl předložen na Povodí Labe, státní podnik.

Ke stavbě byla uzavřena smlouva o smlouvě budoucí o zřízení věcného břemene a smlouva nájemní.

Podmínky OŽP MěÚ Kutná Hora byly do dokumentace zapracovány (omezit zpevnění koryta dlažbou z lomového kamene na technické minimum).

Stavba se nachází ve vodním útvaru HSL_1310 - Klejnárka od toku Paběnický potok po ústí do Labe, na souřadnicích (S-JTSK) Y: 683603, X: 1068645.

Se stavebním povolením souhlasíme za předpokladu splnění následujících podmínek:

- Veškerý demoliční materiál musí být neprodleně odstraňován z koryta vodního toku a pobřežních pozemků. Požadujeme technologii prací volit tak, aby byla minimalizována rizika vzniku znečištění povrchových vod (ropné látky, cement, ...). Stavbou nesmí dojít ke znečištění vodního toku a k poškození jeho koryta. Požadujeme volně ložený materiál skladovat mimo koryto vodního toku tak, aby při deštích nedocházelo k jeho splavování do toku.
- Upravené koryto vodního toku bude plynule navazovat na stávající pevné dno toku (myšleno bez nánosů).
- Veškeré pozemky ve správě Povodí Labe, státní podnik budou po provedení prací uvedeny do původního stavu.
- Případné mýcení břehových porostů požadujeme předem projednat s příslušným MěÚ OŽP.
- Zahájení prací bude předem oznámeno na Povodí Labe, státní podnik – provozní středisko Čáslav (Třešňová 1330). Zástupce provozního střediska bude přizván k předání staveniště a kolaudaci stavby (David Komberec, ☎ 602122408, komberecd@pla.cz).



KRAJSKÁ HYGIENICKÁ STANICE
STŘEDOČESKÉHO KRAJE SE SÍDLEM V PRAZE

Váš dopis zn.:
Ze dne:

AF – CITYPLAN s. r. o.
Ateliér Liberec
V Horkách 101/1
460 07 Liberec

Spis. zn.: S-KHSSC 33403/2017
Č. j.: KHSSC 33403/2017

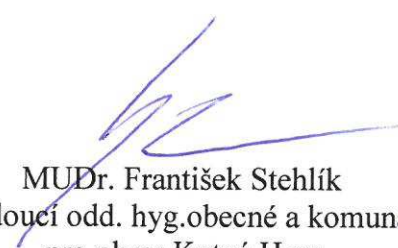
Vyřizuje: E. Musílková, DiS.
Tel.: 327 58 02 70
E-mail: hok@khssc-kh.cz

Datum: 29. 6. 2017

PD pro územní řízení – „III 33716, Perštejnec – most ev. Č. 33716-1“ – rekonstrukce stávajícího mostu – vyjádření Krajské hygienické stanice Středočeského kraje se sídlem v Praze
Na základě Vaší žádosti ze dne 13. 6. 2017 posoudila Krajská hygienická stanice Středočeského kraje předloženou PD pro územní řízení – „III 33716, Perštejnec – most ev. Č. 33716-1“ – rekonstrukce stávajícího mostu.

Po posouzení z hlediska požadavků ochrany veřejného zdraví Krajská hygienická stanice Středočeského kraje konstatuje, že předloženým návrhem nejsou dotčeny zájmy chráněné orgánem ochrany veřejného zdraví. Z tohoto důvodu hygienická stanice není v řízení o předmětném návrhu ve smyslu § 77 zákona č. 258/2000 Sb., ve znění pozdějších předpisů, dotčeným orgánem státní správy a **stanovisko nevydává.**

Krajská hygienická stanice
Středočeského kraje se sídlem v Praze
územní pracoviště v Kutné Hoře
U Lorce 40
284 01 Kutná Hora -6-



MUDr. František Stehlík
vedoucí odd. hyg.obecné a komunální
pro okres Kutná Hora

Příloha: 1 x PD

ČR – Hasičský záchranný sbor Středočeského kraje územní odbor Kutná Hora

Adresa: U Zastávky 280, 284 03 Kutná Hora

Tel.: 950 875 129

Fax: 950 875 001

E-mail: spisovna.kh@sck.izscr.cz

Ev. č. KH - 246 - 2/2017/PD

Kutná Hora 11. 7. 2017

Počet listů: 1

Příloha: 1/PD

AF – CITYPLAN s.r.o.

Magistrů 1275/13

140 00 Praha 4

Závazné stanovisko dotčeného orgánu na úseku požární ochrany

(Vyřizuje: mjr. Mgr. Eliška Dobešová, tel.: 950875053, e-mail: eliska.dobesova@sck.izscr.cz)

Místo stavby : Kutná Hora, Perštejnec/k. ú. 677906 Perštejnec I/č. parc. 160, 161, 164/42, 272, 164/18, 49, 162/1, 24, 164/7, 22/2, 22/1

Název stavby : III/33716, Perštejnec - most ev. č. 33716-1_PD

Stavebník : Krajská správa a údržba silnic Středočeského kraje, příspěvková organizace, Zborovská 81, 150 00 Praha

Předložená dokumentace : Projektová dokumentace

Zpracovatel: Ing. I. Bálik

Hasičský záchranný sbor Středočeského kraje jako dotčený orgán dle ustanovení § 26 odst. 2 písm. b) a ustanovení § 31 odst. 1 písm. b) zákona č. 133/1985 Sb., o požární ochraně, ve znění pozdějších předpisů (dále jen „zákon o PO“), posoudil výše uvedenou dokumentaci **předloženou dne: 14. 6. 2017** a k této vydává v souladu s ustanovením § 31 odst. 4 zákona o PO a dále dle ustanovení § 149 odst. 1 zákona č. 500/2004 Sb., správního řádu ve znění pozdějších předpisů

souhlasné závazné stanovisko s podmínkami.

Toto stanovisko je vázáno na splnění uvedených podmínek:

V případě stavebních prací musí být zachován přístup do okolních stavebních objektů, ke stávajícím požárním hydrantům a ovládacím armaturám stávajících inženýrských sítí. Přístupové komunikace musí být trvale udržovány ve sjízdném a průjezdném stavu pro požární techniku se zachováním alespoň jednoho jízdního pruhu o minimální šířce 3,0 m. Případnou uzavírku komunikace oznamte písemně **HZS Stč. kraje územní odbor Kutná Hora, U Zastávky 280, 284 03 Kutná Hora 15 dnů předem.**

Odůvodnění


Mimo uvedené podmínky posouzená dokumentace splňuje obsahové náležitosti v souladu s ustanovením § 41 vyhlášky č. 246/2001 Sb., vyhlášky o požární prevenci, ve znění vyhlášky č. 221/2014 Sb. Z obsahu posouzené dokumentace vyplývá, že jsou splněny požadavky požární bezpečnosti staveb kladené na danou stavbu vyhláškou č. 23/2008 Sb., o technických podmínkách požární ochrany staveb, ve znění vyhlášky č. 268/2011 Sb.

Poučení

V souladu s ustanovením § 46 odst. 3 vyhlášky o požární prevenci si Hasičský záchranný sbor Středočeského kraje jeden výtisk požární bezpečnostního řešení ponechává ve své dokumentaci.

K případným změnám proti posouzené projektové dokumentaci je třeba vyžádat si nové závazné stanovisko z hlediska požární ochrany a ochrany obyvatelstva.

Proti obsahu závazného stanoviska nelze podat samostatné odvolání. Odvolání lze podat prostřednictvím správního orgánu, který vydal rozhodnutí ve věci, která je předmětem řízení, a to ve lhůtě stanovené v příslušném rozhodnutí.



plk. Ing. Jiří Pokorný
ředitel územního odboru
rada

v. z.



Pomáhat a chránit

KRAJSKÉ ŘEDITELSTVÍ POLICIE STŘEDOČESKÉHO KRAJE
Územní odbor Kutná Hora
Dopravní inspektorát
Na Náměti 421
284 01 Kutná Hora



C.P.

Č. j. KRPS-346630-1/ČJ-2017-010506

Kutná Hora 10. listopadu 2017

Počet listů: 2

Přílohy: *1/15*

AF-CITYPLAN s.r.o.
Ateliér Liberec
V Horkách 101/1
460 07 Liberec

Vyjádření k přechodné úpravě provozu na pozemních komunikacích na okr. Kutná Hora

III/33716, Perštejnec – most ev. č. 33716-1

Krajské ředitelství policie Středočeského kraje, územní odbor, Dopravní inspektorát Kutná Hora podle § 77 odst. 2 písm. b) z. č. 361/2000 Sb. o provozu na pozemních komunikacích a o změnách některých zákonů ve znění pozdějších předpisů vydává písemné vyjádření ke stanovení přechodného dopravního značení a k objízdné trase při úplné uzavírcce pozemní komunikace dle § 24 odst. 2 písm. d) citovaného zákona. PČR DI Kutná Hora

souhlasí

s předloženým předběžným návrhem DIO pro stavební řízení na výše uvedenou akci s následujícími připomínkami:

detail 4 - Na sil. II/126 před křiž. se sil. III/33713 bude ve směru od Zbraslavic doplněna „IP22“

detail 5 – Na sil. II/126 ve směru od Kolína bude na „IS11a“ vyznačen skutečný tvar křižovatky

detail 6 – Na III/33716 bude za křižovatkou zopakována „IP10a+E3a“ nebo „B1+E3a“.

detail 7 – V osadě Perštejnec požadujeme na sil. III/33716 před příjezdem k samotné uzavírcce doplnit z obou směrů „B1+E3a“ vždy u každé křižovatky a v místech možného otáčení vozidel. Na zábraně Z2 požadujeme umístit 5 ks výstražných světel.

Cca týden před plánovanou uzavírkou požadujeme na začátku uzavíraného úseku instalovat dopravní značky „IP22“ s textem např. „Tato komunikace bude v době od....do.... uzavřena“.

Musí být zajištěn bezpečný přístup do přilehlých objektů. Pracovní místo bude zajištěno proti pádu a úrazu chodců (ploty, lávky, zábradlí atd.) a řádně osvětleno. Dopravní značení, které bude v rozporu s přechodnou úpravou provozu, požadujeme přelepit škrtačí páskou nebo zakrýt.

Dopravní značení bude instalováno odbornou firmou v souladu se všemi současně platnými právními normami a technickými předpisy (TP). Jako závazný předpis pro umísťování přechodných dopravních značek lze užít publikaci vydanou CDV Brno „TP 66“ (Zásady pro označování pracovních míst na pozemních komunikacích).

Na místě prací bude dostatečný počet poučených osob schopných v případě potřeby řídit silniční provoz. Pohybující se dělníci po komunikacích budou mít ochranný reflexní pracovní oděv, nebo alespoň vestu.

Předložený návrh DIO je pouze předběžný a slouží pro účely stavebního řízení. Před samotnou realizací uzavírky (cca 30 dní před začátkem akce) požadujeme předložit žádost o vyjádření k aktualizovanému návrhu DIO, včetně časového harmonogramu prací, který bude přizpůsoben a upraven výše uvedeným požadavkům, aktuální dopravní situaci v místě a aktuálním právním normám a technickým předpisům. K této žádosti přiložte kopii tohoto vyjádření.

Dopravní inspektorát si vyhrazuje právo toto vyjádření změnit nebo doplnit, pokud si to bude vyžadovat změna situace v silničním provozu nebo z důvodu veřejného zájmu.

zapsal: komisař por. Jiří Louda, DiS.
tel: 974 875 253, 702 195 665
e-mail: jiri.louda@pcr.cz
e-mail podatelna: kh.di@pcr.cz
ID: 2dtai5u

komisař por. Patrik Kraus, DiS.
vedoucí DI ÚO Kutná Hora
tel. 974 875 250

Sekce ekonomická a majetková Ministerstva obrany
odbor ochrany územních zájmů
Tychonova 1, Praha 6, PSČ 160 01, datová schránka hjyaavk

Sp.zn. 2619/61291/2017-8201-OÚZ-PCE

Pardubice 7. dubna 2017

Výtisk jediný

Počet listů: 1

Počet stran: 2

AF-CITYPLAN s.r.o.
V Horkách 101/1

460 07 Liberec

III/33716, Perštejnec - most ev.č. 33716-1_PD
K čj.

Ve smyslu § 175 zákona č.183/2006 Sb., o územním plánování a stavebním řádu (stavební zákon), zákona č. 222/1999 Sb. o zajišťování obrany České republiky v platných zněních a v souladu s resortními předpisy bylo provedeno vyhodnocení výše uvedené akce.

Proti předloženému návrhu nemám námitek a vydávám

z á v a z n é s t a n o v i s k o

Ministerstva obrany – České republiky, jehož jménem jedná na základě pověření ministra obrany ze dne 11. září 2015 a ve smyslu § 7, odst. 2 zákona č. 219/2000 Sb. vedoucí oddělení ochrany územních zájmů Pardubice, Odboru ochrany územních zájmů, Sekce ekonomické a majetkové, Bc. Pavla Hromádková, se sídlem Teplého 1899, 530 02 Pardubice.

Realizace akce se povoluje při dodržení údajů předložené projektové dokumentace (situování, výška, rozsah apod.).

Stanovisko je platné dva roky za předpokladu, že nedojde ke změnám v hlavních parametrech stavby. Nebude-li stavba v termínu zahájena, musí být požádáno o nové rozhodnutí (včetně nového předložení dokumentace) nejméně 60 dnů před ukončením platnosti.

Stanovisko platí současně pro všechny další stupně projektu i pro veškeré další řízení (např. vodoprávní apod.). Na jeho základě lze vydat územní rozhodnutí, vodohospodářské rozhodnutí, případně i zjednodušené územní řízení nebo stavební povolení. Investor (projektant) má právo k jeho rozmnožení a použití pro všechny potřebné účely, je však povinen předat ho v opise všem dalším složkám, které budou na akci spoluúčastné, aby se zabránilo zbytečnému projednávání.

Toto závazné stanovisko není souhlasem vlastníka pozemků a nemovitostí ve vlastnictví ČR-MO s výše uvedenou akcí dle § 85 a § 109 zákona č. 183/2006 Sb., ve znění pozdějších předpisů. V případě, že jsou navrhovanou stavbou (rekonstrukcí, ...) dotčena jakákoliv vlastnická práva k nemovitostem ve vlastnictví ČR, ke kterým má Ministerstvo obrany příslušnost hospodaření, kontaktujte v souladu s vlastnickým právem na listu vlastnictví Agenturu hospodaření s nemovitým majetkem MO, Oddělení územní správy nemovitého majetku Pardubice, Teplého 1899, 530 02 Pardubice.

Podmínky: Nejsou.

V řešené lokalitě se nenachází vojenská inženýrská síť.

Vyřizuje: Ing. Renata Štěpánková, tel: 973 245 734

Bc. Pavla Hromádková
vedoucí oddělení ochrany územních zájmů Pardubice

Adresa pro doručování:

Sekce ekonomická a majetková MO, Oddělení ochrany územních zájmů Pardubice, Teplého 1899, 530 02 Pardubice, IDS: hjyaavk.

Při další případné korespondenci, týkající se uvedené věci, uveďte naši spisovou značku.

AF-CITYPLAN s.r.o.
V Horkách 101
Liberec
46007 LIBEREC 9



VÁŠ DOPIS ZNAČKY / ZE DNE
/

NAŠE ZNAČKA
001093405525

VYŘIZUJE / LINKA
Zdeněk Říha / 800 850 860

MÍSTO ODESLÁNÍ / DNE
Kolín 11. 7. 2017

Souhlas s umístěním stavby a s prováděním činností v ochranném pásmu elektrického zařízení

Vážená paní, vážený pane,

dovolte nám, abychom reagovali na Vaši žádost ze dne 15. 6. 2017, ve které nás žádáte o vydání stanoviska ke stavbě a provádění souvisejících činností v ochranném pásmu el. zařízení v našem majetku.

Ze zaslaných podkladů je zřejmé, že stavba:

1. Investor: Krajská správa a údržba silnic Středočeského kraje, příspěvková organizace, Zborovská 11, Praha 15021
2. Název stavby: „III33716, Pernštejnec – most ev.č. 33716-1“
3. Parc. číslo: 160, 161, 164/42, 272, 164/18, 49, 162/1, 24, 164/7, 22/2, 22/1
Kat. území: Pernštejnec
4. Předložené podklady: žádost, situační plánec
5. Číslo „Sdělení o existenci energetického zařízení v majetku DSO“: nedodáno

a s ní související činnosti zasahují do ochranných pásem zařízení:

Typ a název zařízení: kabelové vedení vysokého napětí VN 22kV č.VN2674 ČAHO (dále jen kVN) a kabelové vedení nízkého napětí DS-NN-301704-UU0003 (dále jen kNN) a distribuční příhradové transformační stanice KH_0273 (dále jen DTS), které je v majetku naší společnosti.

Sdělujeme Vám, že udělujeme souhlas s umístěním výše uvedené stavby a s prováděním činností zasahující do ochranného pásma předmětného el. zařízení.

Povoleny činnosti:

1 – stavební práce	2 – zemní práce	3 – kácení a prořez
4 - umístění stavby	5 – skladování hořavin	6 – skladování výbušnin

(nehodící se škrtněte)

Platnost tohoto souhlasu je vázána na dodržení následujících podmínek:

1. Podmínkou pro zahájení činnosti v ochranném pásmu je platné „Sdělení o existenci energetického zařízení v majetku společnosti ČEZ Distribuce, a. s.“, v daném zájmovém území tohoto souhlasu a dodržení podmínek uvedených v tomto vyjádření.

ČEZ Distribuce, a. s.

Děčín, Děčín IV-Podmokly, Teplická 874/8, PSČ 405 02 | Kontaktní bezplatná linka
ČEZ Distribuce: 800 850 860 (hlášení poruch, distribuční požadavky, informace),
e-mail: info@cezdistribuce.cz, www.cezdistribuce.cz | IČ: 24729035, DIČ: CZ24729035 |
zapsaná v obch. rejstříku vedeném Krajským soudem v Ústí nad Labem, sp. zn. B 2145 |
zasílací adresa: ČEZ Distribuce, a. s., Plzeň, Guldenerova 2577/19, PSČ 326 00

1. Souběhy a křižovatky s elektrickými vedeními musí být provedeny v souladu s platnými normami a předpisy, zejména s ČSN EN 50110-1, ČSN EN 50423-3, PNE 33 0000-6 a PNE 33 3301, ČSN EN 50341-3 pro venkovní vedení VN, ČSN 33 2000-5-52 a PNE 34 1050 pro kabelová vedení a ČSN 73 6005 o prostorovém uspořádání sítí technického vybavení.
2. Umístění stavby a provádění činností v ochranném pásmu elektrického zařízení bude prováděno podle projektové dokumentace vypracované fy AF-CITYPLAN s.r.o., datum 05/2017. .
3. Žadatel odpovídá za to, že všechny práce a činnosti budou prováděny v souladu s ČSN EN 50 110-1, PNE 33 0000-6 a vyhláškou ČÚBP a ČBÚ č.50/1978 Sb.
4. V ochranném pásmu nadzemního vedení VN 22kV nesmí být skladovány žádné výbušné a hořlavé látky!
5. Stavbou nesmí dojít k poškození transformační stanice, jejího kruhového uzemnění a nesmí být zamezen přístup k distribučnímu zařízení el. energie, které je v majetku ČEZ Distribuce a.s. z důvodu zajištění spolehlivého a bezpečného provozu naší distribuční sítě.
6. Při styku s nadzemním vedením NN 0,4 kV, které nemá ochranné pásmo, musí být dodrženy vzdálenosti podle čl. 6.1.6 a tab. 6.3 PNE 33 3302.
7. Stavbou nesmí dojít ke snížení stability podpěrných bodů, nebo pojistkových či rozpojovacích skříní nebo poškození uzemnění a musí být dodrženy vzdálenosti podle PNE 33 3302.
8. Ochranné pásmo vedení VN bude po celou dobu stavby označeno výstražnou cedulí „**POZOR – ochranné pásmo vedení VN**“ z obou stran možného vjezdu do tohoto pásma
9. Práce v ochranném pásmu vedení VN, budou prováděny zásadně pod dozorem a na příkaz B, který bude vydán na požádání naším smluvním provozovatelem ČEZ Distribuční služby, s.r.o. (linka 800 850 860).
10. Jakákoliv poškození nebo mimořádné události, způsobené na elektrickém zařízení stavebníkem, musí být neprodleně oznámeny na poruchovou linku 800 850 860 a budou opraveny na náklady viníka. Zahrnutí poškozených míst může být provedeno pouze po souhlasu vydaném naší společností.
11. Umístěním stavby nesmí dojít ke ztížení přístupu našich pracovníků a pracovníků námi pověřených firem k našemu zařízení.
12. Při realizaci stavby nesmí dojít v žádném případě k nebezpečnému přiblížení osob, věcí, zařízení nebo mechanismů a strojů k živým částem pod napětím tj. musí být dodržena minimální vzdálenost 2 m od vodičů dle ČSN EN 50110-1. V případě, že nebude možné tuto vzdálenost dodržet, je žadatel povinen požádat o vypnutí předmětného vedení.
13. Pracovníci provádějící práce budou prokazatelně poučeni o nebezpečí, které hrozí při nedodržení bezpečnostních předpisů.
14. S ohledem k provádění prací v ochranném pásmu upozorňujeme na možnost nebezpečných vlivů od elektrického zařízení. Opatření proti těmto vlivům je na straně zhotovitele výše uvedené stavby. ČEZ Distribuce, a. s., nepřevzme žádnou zodpovědnost za případné škody, které vzniknou stavebníkovi následkem poruchy nebo havárie

elektrického zařízení za nepředvídaných okolností nebo nedodržení výše uvedených podmínek.

15. Při případné úpravě povrchu v ochranném pásmu vedení nesmí dojít ke změně výškové nivelity země oproti současnému stavu.
16. Musí být dodrženy Podmínky pro práce v ochranných pásmech vedení, které jsou přílohou tohoto souhlasu.
17. Jakékoliv události mající vliv na provoz předmětných vedení musí být neprodleně oznámeny na linku 800 850 860 nebo včas oznámeny naší společností.
18. Výjimka z OP se nevztahuje na zařízení ČEZ ICT Services, a. s.

Při dotčení nemovitosti DSO- V případě souhlasu se stavbou umístěnou na nemovitostech ČEZ Distribuce a vydáním příslušných povolení od stavebního úřadu je žadatel povinen, vypořádat užívací vztah k dotčeným nemovitostem to před započítím stavby.

Souhlas s prováděním činností související se zřízením (výstavbou) výše uvedené stavby končí dnem vydání kolaudačního rozhodnutí.

Provozovatel si vyhrazuje právo odvolat souhlas kdykoli, pokud zjistí, že podmínky stanovené v tomto „Souhlasu s umístěním stavby a s prováděním činností v ochranném pásmu elektrického zařízení“ nejsou dodrženy. Pokud zjištěné nedostatky nebyly odstraněny ani na základě písemné výzvy ve stanoveném termínu, je žadatel povinen uvést ochranné pásmo do původního stavu a zdržet se provozování jakékoli činnosti, kterou zákon výslovně zakazuje.

Tento souhlas pozbývá platnosti, nebude-li stavba zahájena do 1 roku od udělení souhlasu a netýká se zajištění dodávky elektřiny pro danou stavbu.

S pozdravem

Radomír Šolc
Vedoucí oddělení SEM Sítě
ČEZ Distribuce, a.s.

Příloha:

1. Podmínky pro provádění činností v OP nadzemních vedení
 2. Podmínky pro provádění činností v OP podzemních vedení
 3. Podmínky pro provádění činností v OP elektrických stanic
- (nehodící se škrtněte)

Podmínky pro provádění činností v ochranných pásmech nadzemních vedení

Ochranné pásmo nadzemního vedení podle § 46, odst. (3), Zák. č. 458/2000 Sb., tj. zákona o podmínkách podnikání a o výkonu státní správy v energetických odvětvích a o změně některých zákonů (energetický zákon), ve znění pozdějších předpisů (dále jen „energetický zákon“) je souvislý prostor vymezený svislými rovinami vedenými po obou stranách vedení ve vodorovné vzdálenosti měřené kolmo na vedení, které činí od krajního vodiče vedení na obě jeho strany:

- a) u napětí nad 1 kV a do 35 kV včetně
 - pro vodiče bez izolace 7 metrů (resp. 10 metrů u zařízení postaveného do 31. 12. 1994, vyjma lesních průseků, kde rozsah ochranného pásma i do uvedeného data činí 7 metrů),
 - pro vodiče s izolací základní 2 metry,
 - pro závěsná kabelová vedení 1 metr;
- b) u napětí nad 35 kV do 110 kV včetně
 - pro vodiče bez izolace 12 metrů (resp. 15 metrů u zařízení postaveného do 31. 12. 1994),
 - pro vodiče s izolací základní 5 metrů

Poznámka: Nadzemní vedení nízkého napětí (do 1 kV) není chráněno ochranným pásmem.

Při činnostech prováděných v jeho blízkosti (práce v blízkosti) je nutné dodržet vzdálenosti dané ČSN EN 50110-1 ed. 2.

V ochranném pásmu nadzemního vedení je podle § 46 odst. (8) a (9) energetického zákona zakázáno:

1. zřizovat bez souhlasu vlastníka těchto zařízení stavby či umisťovat konstrukce a jiná podobná zařízení, jakož i uskladňovat hořlavé a výbušné látky,
2. provádět bez souhlasu vlastníka zemní práce,
3. provádět činnosti, které by mohly ohrozit spolehlivost a bezpečnost provozu těchto zařízení nebo ohrozit život, zdraví či majetek osob,
4. provádět činnosti, které by znemožňovaly nebo podstatně znesnadňovaly přístup k těmto zařízením,
5. vysazovat chmelnice a nechávat růst porosty nad výšku 3 metry.

Pokud stavba nebo stavební činnost zasahuje do ochranného pásma nadzemního vedení, je třeba požádat o písemný souhlas vlastníka nebo provozovatele tohoto zařízení na základě § 46, odst. (8) a (11) energetického zákona.

V ochranných pásmech nadzemních vedení je třeba dále dodržovat následující podmínky:

1. Při pohybu nebo pracích v blízkosti elektrického vedení vysokého napětí se nesmí osoby, předměty, prostředky nemající povahu jeřábu přiblížit k živým částem – vodičům blíže než 2 metry (dle ČSN EN 50110-1).
2. Jeřáby a jim podobná zařízení musí být umístěny tak, aby v kterékoli poloze byly všechny jejich části mimo ochranné pásmo vedení, a musí být zamezeno vymrštění lana.
3. Je zakázáno stavět budovy nebo jiné objekty v ochranných pásmech nadzemních vedení vysokého napětí.
4. Je zakázáno, provádět veškeré pozemní práce, při kterých by byla narušena stabilita podpěrných bodů – sloupů nebo stožárů.
5. Je zakázáno upevňovat antény, reklamy, ukazatele apod. pod, přes nebo přímo na stožáry elektrického vedení.
6. Dodavatel prací musí prokazatelně seznámit své pracovníky, jichž se to týká s ČSN EN 50110-1.
7. Pokud není možné dodržet body č. 1 až 4, je možné požádat příslušný provozní útvar provozovatele distribuční soustavy o další řešení (zajištění odborného dohledu pracovníka s elektrotechnickou kvalifikací dle Vyhlášky č. 50/1978 Sb., vypnutí a zajištění zařízení, zaizolování živých částí apod.), pokud nejsou tyto podmínky již součástí jiného vyjádření ke konkrétní stavbě.
8. V případě požadavku na vypnutí zařízení po nezbytnou dobu provádění prací je nutné požádat minimálně 2 měsíce před požadovaným termínem. V případě vedení nízkého napětí je možné též požádat o zaizolování částí vedení.

Případné nedodržení uvedených podmínek bude řešeno příslušným stavebním úřadem nebo nahlášeno Energetickému regulačnímu úřadu jako správní delikt ve smyslu příslušného ustanovení energetického zákona, spočívající v porušení zákazu provádět činnosti v ochranných pásmech dle § 46 uvedeného zákona.



Podmínky pro provádění činnosti v ochranných pásmech podzemních vedení

Ochranné pásmo podzemních vedení elektrizační soustavy do 110 kV včetně a vedení řídicí, měřicí a zabezpečovací techniky je stanoveno v § 46, odst. (5), Zák. č. 458/2000 Sb., tj. zákona o podmínkách podnikání a o výkonu státní správy v energetických odvětvích a o změně některých zákonů (energetický zákon), ve znění pozdějších předpisů (dále jen „energetický zákon“), a činí 1 metr po obou stranách krajního kabelu kabelové trasy, nad 110 kV činí 3 metry po obou stranách krajního kabelu.

V ochranném pásmu podzemního vedení je podle § 46 odst. (8) a (10) energetického zákona zakázáno:

- a) zřizovat bez souhlasu vlastníka těchto zařízení stavby či umisťovat konstrukce a jiná podobná zařízení, jakož i uskladňovat hořlavé a výbušné látky,
- b) provádět bez souhlasu vlastníka zemní práce,
- c) provádět činnosti, které by mohly ohrozit spolehlivost a bezpečnost provozu těchto zařízení nebo ohrozit život, zdraví či majetek osob,
- d) provádět činnosti, které by znemožňovaly nebo podstatně znesnadňovaly přístup k těmto zařízením,
- e) vysazovat trvalé porosty a přejíždět vedení těžkými mechanizmy.

Pokud stavba nebo stavební činnost zasahuje do ochranného pásma podzemního vedení, je třeba požádat o písemný souhlas vlastníka nebo provozovatele tohoto zařízení na základě § 46, odst. (8) a (11) energetického zákona.

V ochranných pásmech podzemních vedení je třeba dále dodržovat následující podmínky:

1. Dodavatel prací musí před zahájením prací zajistit vytyčení podzemního zařízení a prokazatelně seznámit pracovníky, jichž se to týká, s jejich polohou a upozornit na odchylky od výkresové dokumentace.
2. Výkopové práce do vzdálenosti 1 metr od osy (krajního) kabelu musí být prováděny ručně. V případě provedení sond (ručně) může být tato vzdálenost snížena na 0,5 metru.
3. Zemní práce musí být prováděny v souladu s ČSN 73 6133 Návrh a provádění zemního tělesa pozemních komunikací a při zemních pracích musí být dodrženo Nařízení vlády č. 591/2006 Sb., o bližších minimálních požadavcích na bezpečnost a ochranu zdraví při práci na staveništích.
4. Místa křížení a souběhy ostatních zařízení se zařízeními energetiky musí být vyprojektovány a provedeny zejména dle ČSN 73 6005, ČSN EN 50 341-1,2, ČSN EN 50341-3-19, ČSN EN 50423-1, ČSN 33 2000-5-52 a PNE 33 3302.
5. Dodavatel prací musí oznámit příslušnému provozovateli distribuční soustavy zahájení prací minimálně 3 pracovní dny předem.
6. Při potřebě přejíždění trasy podzemních vedení vozidly nebo mechanizmy je třeba po dohodě s provozovatelem provést dodatečnou ochranu proti mechanickému poškození.
7. Je zakázáno manipulovat s obnaženými kabely pod napětím. Odkryté kabely musí být za vypnutého stavu řádně vyvěšeny, chráněny proti poškození a označeny výstražnou tabulkou dle ČSN ISO 3864.
8. Před záhozem kabelové trasy musí být provozovatel kabelu vyzván ke kontrole uložení. Pokud toto organizace provádějící zemní práce neprovede, vyhrazuje si provozovatel distribuční soustavy právo nechat inkriminované místo znovu odkrýt.
9. Při záhozu musí být zemina pod kabely řádně udusána, kabely zapískovány a provedeno krytí proti mechanickému poškození.
10. Bez předchozího souhlasu je zakázáno snižovat nebo zvyšovat vrstvu zeminy nad kabelem.
11. Každé poškození zařízení provozovatele distribuční soustavy musí být okamžitě nahlášeno na Kontaktní bezplatnou linku ČEZ Distribuce 800 850 860, která je Vám k dispozici 24 hodin denně, 7 dní v týdnu.
12. Ukončení stavby musí být neprodleně ohlášeno příslušnému provoznímu útvaru.
13. **Po dokončení stavby provozovatel distribuční soustavy nesouhlasí s vyhlášením ochranného pásma nových rozvodů, které jsou budovány, protože se již jedná o práce v ochranném pásmu zařízení provozovatele distribuční soustavy. Případné opravy nebo rekonstrukce na svém zařízení nebude provozovatel distribuční soustavy provádět na výjimku z ochranného pásma nebo na základě souhlasu s činností v tomto pásmu.**

Případné nedodržení uvedených podmínek bude řešeno příslušným stavebním úřadem nebo nahlášeno Energetickému regulačnímu úřadu jako správní delikt ve smyslu příslušného ustanovení energetického zákona spočívající v porušení zákazu provádět činnosti v ochranných pásmech dle § 46 uvedeného zákona.

Podmínky pro provádění činností V ochranných pásmech elektrických stanic

Ochranné pásmo elektrické stanice je stanoveno v § 46, odst. (6), Zák. č. 458/2000 Sb., tj. zákona o podmínkách podnikání a o výkonu státní správy v energetických odvětvích a o změně některých zákonů (energetický zákon), ve znění pozdějších předpisů (dále jen „energetický zákon“) a je vymezeno svislými rovinami vedenými ve vodorovné vzdálenosti:

- a) u venkovních el. stanic a dále stanic s napětím větším než 52 kV v budovách 20 metrů od oplocení nebo od vnějšího líce obvodového zdiva,
- b) u stožárových elektrických stanic a věžových stanic s venkovním přívodem s převodem napětí z úrovně nad 1 kV a menší než 52 kV na úroveň nízkého napětí 7 m od vnější hrany půdorysu stanice ve všech směrech,
- c) u kompaktních a zděných el. stanic s převodem napětí z úrovně nad 1 kV a menší než 52 kV na úroveň nízkého napětí 2 metry od vnějšího pláště stanice ve všech směrech,
- d) u vestavěných el. stanic 1 metr od obestavění.

V ochranném pásmu elektrické stanice je podle § 46 odst. (8) a (10) energetického zákona zakázáno:

1. zřízovat bez souhlasu vlastníka těchto zařízení stavby či umisťovat konstrukce a jiná podobná zařízení, jakož i uskladňovat hořlavé a výbušné látky,
2. provádět bez souhlasu vlastníka zemní práce,
3. provádět činnosti, které by mohly ohrozit spolehlivost a bezpečnost provozu těchto zařízení nebo ohrozit život, zdraví či majetek osob,
4. provádět činnosti, které by znemožňovaly nebo podstatně znesnadňovaly přístup k těmto zařízením.

Pokud stavba nebo stavební činnost zasahuje do ochranného pásma elektrické stanice, je třeba požádat o písemný souhlas vlastníka nebo provozovatele tohoto zařízení na základě § 46, odst. (8) a (11) energetického zákona.

V ochranném pásmu elektrické stanice je dále zakázáno provádět činnosti, které by mohly mít za následek ohrožení bezpečnosti a spolehlivosti provozu stanice nebo zmenšující či podstatně znesnadňující její obsluhu a údržbu a to zejména:

5. provádět výkopové práce ohrožující zaústění podzemních vedení vysokého a nízkého napětí nebo stabilitu stavební části el. stanice (viz podmínky pro činnosti v ochranných pásmech podzemního vedení),
6. skladovat či umisťovat předměty bránící přístupu do elektrické stanice nebo k rozvaděčům vysokého nebo nízkého napětí,
7. umisťovat antény, reklamy, ukazatele apod.,
8. zřízovat oplocení, které by znemožnilo obsluhu el. stanice.

Případné nedodržení uvedených podmínek bude řešeno příslušným stavebním úřadem nebo nahlášeno Energetickému regulačnímu úřadu jako správní delikt ve smyslu příslušného ustanovení energetického zákona spočívající v porušení zákazu provádět činnosti v ochranných pásmech dle § 46 uvedeného zákona.

AF-CITYPLAN s.r.o., Ateliér Liberec
Oddělení mostů a inženýrských objektů

V Horkách 101/1
46007 Liberec

Vyjádření SEK: 0666836_17
Vyřizuje: Petr Vála / 238 462 934 / petr.vala@cetin.cz

Naše značka: VE17000817
Datum: 25.07.2017

Sdělení

Perštejnec [KH] - III/33716 PERŠTEJNEC - MOST EV.Č. 33716-1
vyjádření ke správnímu řízení společnosti Česká telekomunikační infrastruktura a.s.

Vážení,

na základě posouzení předložené projektové dokumentace **SOUHLASÍM** s vydáním správního rozhodnutí pro stavbu **III/33716 PERŠTEJNEC - MOST EV.Č. 33716-1** bez dalších připomínek.

V zájmovém území výše uvedené stavby je umístěno zařízení nadzemní sítě elektronických komunikací (dále jen „SEK“) společnosti Česká telekomunikační infrastruktura a.s.. Nadzemní vedení SEK je viditelné, je nezbytné ho respektovat a chránit, neboť používá stejnou právní ochranu jako podzemní vedení SEK a zařízení SEK. Práce v ochranném pásmu SEK je nutné provádět s nejvyšší opatrností, aby nedošlo k poškození zařízení SEK nebo ohrožení bezpečnosti v souladu s ustanovením § 101 zákona č. 127/2005 Sb. Případné kolize zařízení SEK se stavbou a konkrétní podmínky ochrany SEK budou řešeny se zástupcem uvedené společnosti pověřeným ochranou sítě na místě stavby.

Stavebník je povinen dodržet podmínky stanovené ve vyjádření o existenci sítě elektronických komunikací (dále jen „SEK“) společnosti Česká telekomunikační infrastruktura a.s. č.j. **0666836_17**, které stavebník doloží ke správnímu řízení. Číslo jednací vyjádření o existenci SEK včetně případných dodatků bude uvedeno ve správním rozhodnutí.

Petr Vála

Specialista pro ochranu sítě

Česká telekomunikační infrastruktura a.s.

Příloha x



MĚSTO KUTNÁ HORA

Havlíčkovo nám. 552, 284 01 Kutná Hora, IČ: 00236195

odbor investic, technické oddělení

tel.: 327 710 111*, fax: 327 710 154

e-mail: investice@kutnahora.cz, www.mu.kutnahora.cz

Váš dopis ZN.: 0000202125

Ze dne: 8. 3. 2017

Naše č.j.: MKH/016562/2017/INV TEC/MAB

Vyřizuje: Marhanová Božena

Tel.: 327 710 191, 602 355 160

E-mail: marhanova@mu.kutnahora.cz

Datum : 20. 3. 2017

Adresát:

AF-CITYPLAN, s.r.o.

Prošková Marie

Ulice V Horkách 101/1

PSČ Obec 460 07 Liberec

III/33716, Perštejnec – most ev.č. 33719-1_PD

Záměrem dotčené pozemky: parc.č. 162/1, 164/18, 164/7, 272 a 49 v k.ú. Perštejnec

Vážení,

na základě Vaší žádosti o vyjádření k existenci sítí za účelem zpracování dokumentace řešící opravu mostu ev.č.33716-1 v obci Perštejnec Vám sdělujeme, že

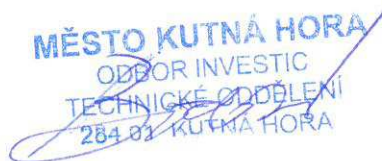
Město Kutná Hora

není v zájmové (v situaci vyznačené) lokalitě vlastníkem žádných inženýrských sítí.

Žádáme o předložení zpracované projektové dokumentace k vyjádření.

S pozdravem

Ing. Andrea Bodišová
vedoucí technického oddělení



Příloha: potvrzená situace s vyznačením záměru

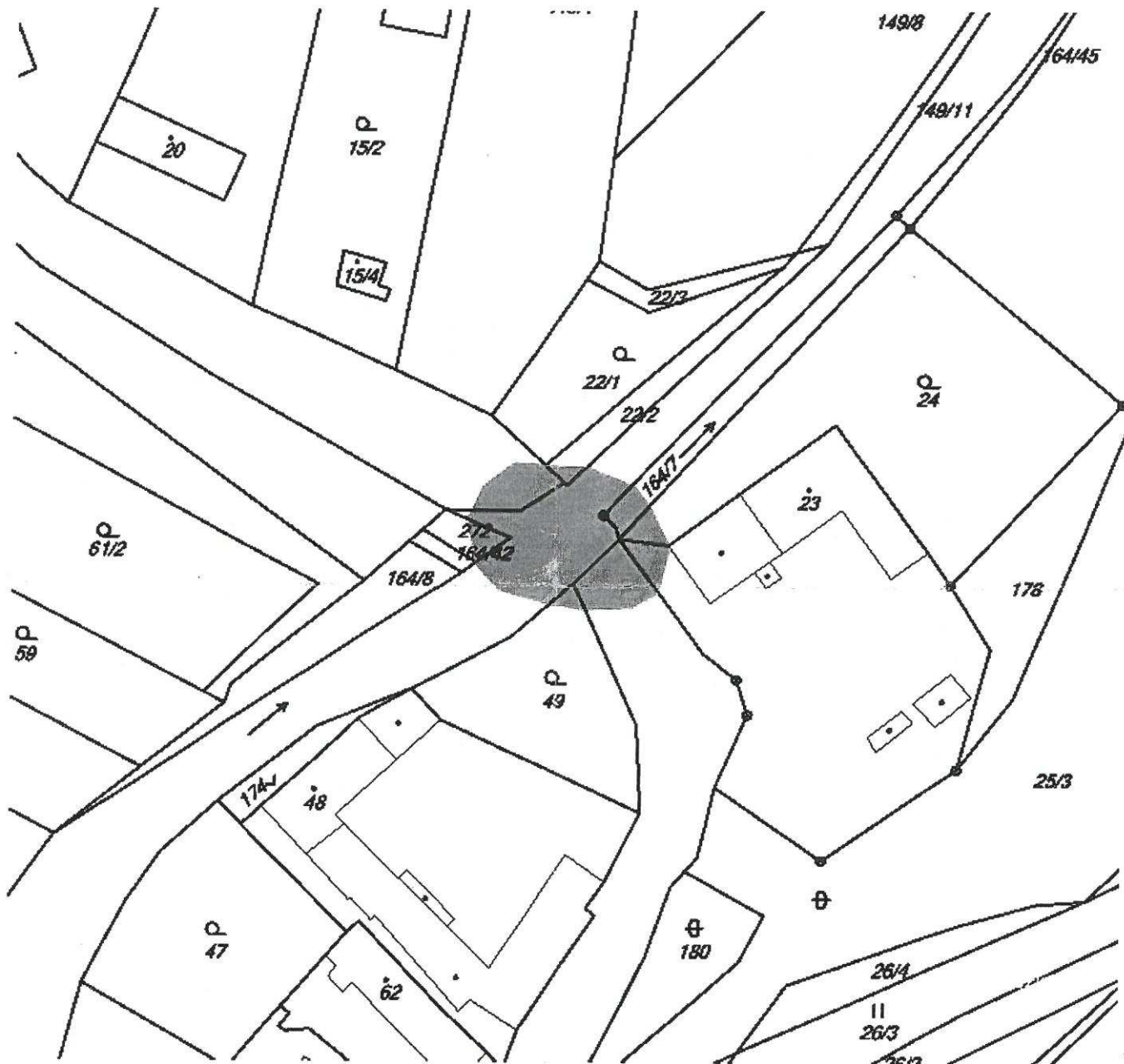
Zákres zájmového území

Dotčená k.ú.:

KÚ: Perštejnec (677906)

Dotčené pozemky:

III/33716, Pernštejnec – most ev.č. 33716-1_PD



MKH/0165-62/2014
MĚSTO KUTNÁ HORA

ODBOR INVESTIC
TECHNICKÉ ODDĚLENÍ
204 01 KUTNÁ HORA

22. dub. 20. 3. 2014



UPC Česká republika, s.r.o.

Závišova 5, 140 00 Praha 4, Česká republika

IČ: 00562262

T +420 261 107 111 F +420 261 107 100



InfoTel, spol. s r.o.

Novolíšeňská 2678/18, 628 00 Brno-Líšeň

IČ: 46981071

T +420 544 422 111 F +420 544 422 155

AF-CITYPLAN, s. r. o.

Marie Prošková

V Horkách 101/1

46007 Liberec

**VYJÁDRĚNÍ O EXISTENCI VEDENÍ VEŘEJNÉ KOMUNIKAČNÍ SÍTĚ (VVKŠ)
AVŠEOBECNÉ PODMÍNKY OCHRANY VEDENÍ VEŘEJNÉ KOMUNIKAČNÍ SÍTĚ
SPOLEČNOSTI UPC Česká republika, s.r.o.**

vydané podle § 101 zákona č. 127/2005 Sb., o elektronických komunikacích a o změně některých souvisejících zákonů (zákon o elektronických komunikacích), ve znění pozdějších předpisů a § 161 zákona 183/2006 Sb., o územním plánování a stavebním řádu (stavební zákon).

Číslo žádosti: **E005446/17**
Název akce/stavby: **III/33716, Pernštejnec – most ev.č. 33716-1_PD**
Vyřizuje: **Syňště Jaroslav / +420 606 776 154**
Naše značka:
Datum: **8.3.2017**
Umístěno:
Katastrální území: **Pernštejnec (677906)**
Číslo parcely:
Důvod vydání vyjádření: **Jiný důvod**
Popis důvodu žádosti: **Existence sítě**
Žádost o souhlas se zjednodušeným územním řízením: **Ne**
Žádost o souhlas s veřejnoprávní smlouvou: **Ne**

Společnost InfoTel, spol. s r.o. (dále jen *InfoTel*) zplnomocněna od 1.3.2017 k zastupování společnosti UPC Česká republika, s.r.o. jako vlastníka sítě elektronických komunikací ve správních, stavebně – správních, povolenacích a jiných řízeních na základě Vaší žádosti o vyjádření o existenci sítě po určení a vyznačení zájmového území – předložení projektové dokumentace a na základě stanovení důvodu pro vydání vyjádření vydává **následující vyjádření:**

Dle Vámi předložené dokumentace se v prostoru stavby nenacházejí žádná VVKŠ, která by byla v našem vlastnictví.

Se stavbou souhlasíme

Toto vyjádření se vztahuje k aktuálnímu stavu neexistence VVKŠ ve staveništi předmětné stavby a ke dni zahájení stavby je nutno existenci VVKŠ znovu ověřit.
Toto vyjádření platí 1 rok od data vystavení a pro zájmové území, které je přílohou vyjádření.

Vyjádření vydala společnost InfoTel dne: 8.3.2017



Jaroslav Syňště

Zájmová oblast (zájmové oblasti) zadaná žadatelem:



Legenda:

- Kabelové trasy □ Umístění technologie

Geometrie zájmové oblasti (zájmových oblastí) žádosti ve formátu WKT a souřadnicovém systému S-JTSK. Zkopírováním textu lze geometrii zobrazit v jakémkoli softwaru podporujícím formát WKT.

```
GEOMETRYCOLLECTION(POLYGON((-683610.9304 -1068647.5427,-683611.4595 -1068648.4687,-683610.4012  
-1068654.2895,-683607.4908 -1068657.5307,-683601.0085 -1068659.4489,-683596.709 -1068660.1104,-683590.7559  
-1068659.7135,-683587.647 -1068657.9937,-683586.1918 -1068651.9744,-683588.6392 -1068646.9473,-683590.6897  
-1068644.4338,-683596.6429 -1068642.1187,-683601.6699 -1068641.9864,-683605.7048 -1068641.5895,-683609.409  
-1068644.5661,-683609.5413 -1068644.6322,-683610.9304 -1068647.5427))))
```



AF-CITYPLAN s.r.o.

Magistrů 1275

14000 Praha

Váš dopis značky / ze dne	Naše značka	Vyřizuje	Místo odeslání / dne
0000202125 / 08.03.2017	UPTS/OS/165936/2017	Ing. Tomáš Houžvička	Praha / 14.03.2017

Věc: Vyjádření k existenci podzemních sítí spol. České Radiokomunikace, a.s.

Účel: Existence sítí

Akce: III/33716, Pernštejnec – most ev.č. 33716-1_PD

K Vaší žádosti o vyjádření k existenci sítí Vám sdělujeme, že ve Vámi vyznačeném/řešeném území nedojde ke styku s žádným podzemním vedením/zařízením v naší správě.

S pozdravem

Za správnost:

České Radiokomunikace a.s.
Skokanská 2117/1
169 00 Praha 6
(54)

Ing. Houžvička Tomáš
Senior specialista ATP

Příloha:

Platnost tohoto vyjádření je jeden rok od data vystavení, tj. do 14.03.2018

Úhradu částky za vyjádření proveďte na účet Českých Radiokomunikací, a.s. Číslo účtu Českých Radiokomunikací, a.s. vč. variabilního symbolu naleznete na přiloženém Zjednodušeném daňovém dokladu.



Vyřizuje: Dundáček Petr

E-mail: petr.dundacek@t-mobile.cz

AF-CITYPLAN, s. r. o.
Marie Prošková
V Horkách 101/1
46007 Liberec

Naše značka: **E08530/17**

V Praze dne: **8.3.2017**

Vyjádření a stanovení podmínek pro udělení souhlasu s umístěním stavby v ochranném pásmu sítě technické infrastruktury (TI) společnosti T-Mobile Czech Republic a.s.

Vydané podle § 101 ZÁKONA Č. 127/2005 Sb., o elektronických komunikacích a o změně některých souvisejících zákonů (zákon o elektronických komunikacích – dále jen ZEK), ve znění pozdějších předpisů a §161 zákona č. 183/2006 Sb., o územním plánování a stavebním řádu (stavební zákon) či dle dalších příslušných právních předpisů

Věc: III/33716, Pernštejnec – most ev.č. 33716-1 PD

Stupeň: Jiný důvod

Na základě předložených projektových podkladů dáváme **souhlasné stanovisko k vydání Územního souhlasu / rozhodnutí (Stavebního povolení) a následně souhlas s realizací stavby.**

Dle předložených dokladů nedojde ke kolizi s technickou infrastrukturou společnosti **T-Mobile Czech Republic a.s.**

Toto stanovisko má platnost 1 rok.

Vydané stanovisko nelze prodloužit. Po uplynutí platnosti zadejte žádost o nové stanovisko.

T-Mobile
T-Mobile Czech Republic a.s.
Tomášova 2144/1
148 00 Praha 4
IČ 649 49 681, DIČ CZ64949681

.....
Ochrana sítí
Technologický úsek



Příloha č. 1

Rekapitulace žádosti o vyjádření k existenci sítě elektronických komunikací

Číslo žádosti: **E08530/17**
Název stavby /akce: **III/33716, Pernštejnec – most ev.č. 33716-1_PD**
Datum podání žádosti: **8.3.2017**
Důvod žádosti: **Jiný důvod**
Popis jiného důvodu žádosti: **Existence sítí**
Poznámka:

Žadatel

Firma / organizace: **AF-CITYPLAN, s. r. o.**
IČ: **47307218**
DIČ:
Kontaktní osoba: **Marie Prošková**
Adresa: **V Horkách 101/1**
Město / obec: **Liberec**
PSČ: **46007**
Stát:
E-mail: **marie.proskova@afconsult.com**
Telefonní číslo: **+420778433889**

Stavebník

Firma / organizace:
Kontaktní osoba:
Adresa:
Město / obec:
PSČ:
Stát:
E-mail:
Telefonní číslo:

Stavba

Výška nad terénem (metry): **0 m**
Projektant:
Druh stavby: **Ostatní**
Hodnota projektu:
Měsíc zahájení stavby:
Měsíc ukončení stavby:

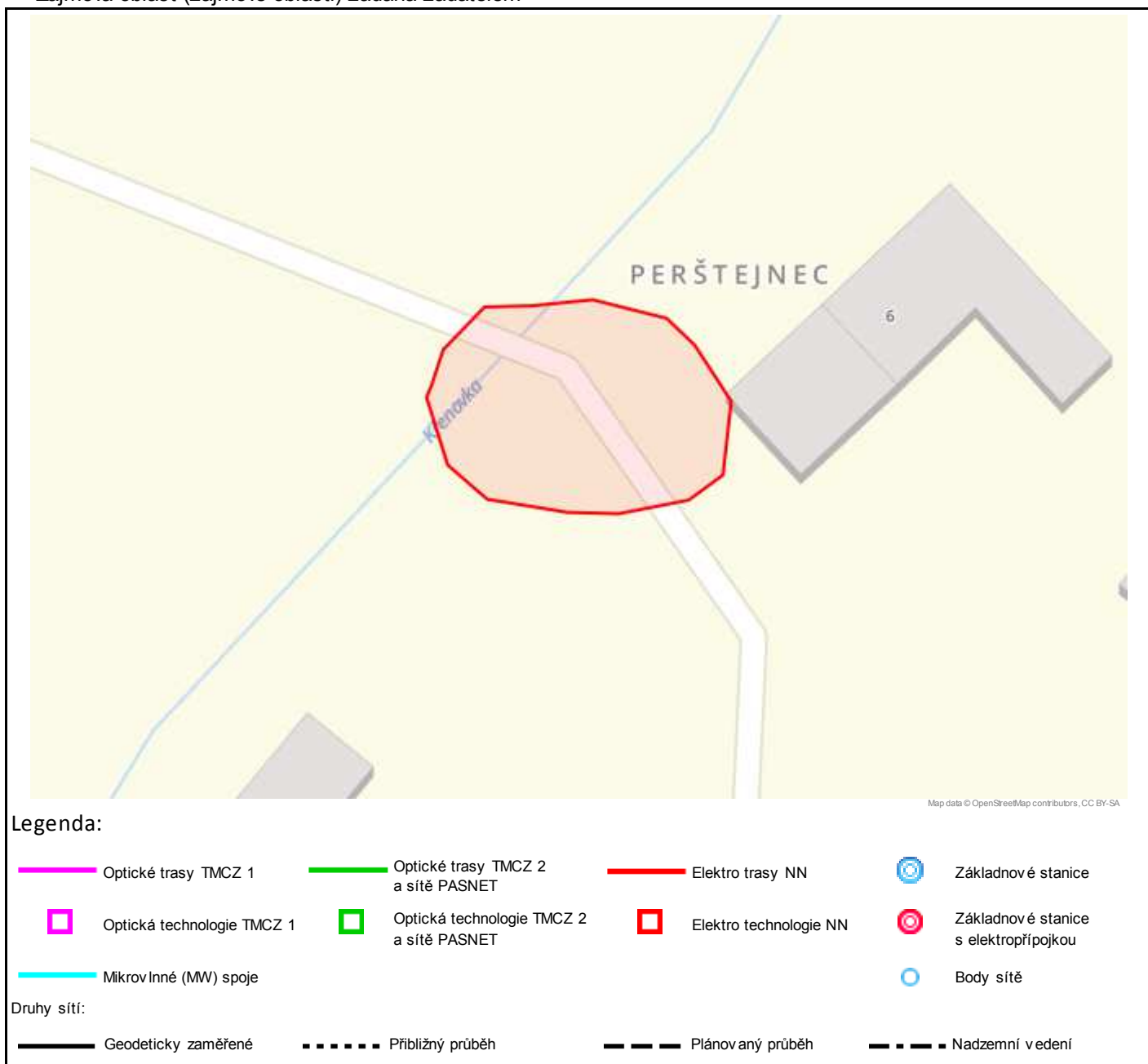
Odeslání stanoviska

E-mail: **marie.proskova@afconsult.com**

Příloha č. 2

Situační plán

Zájmová oblast (zájmové oblasti) zadaná žadatelem



Geometrie zájmové oblasti (zájmových oblastí) žádosti ve formátu WKT a souřadnicovém systému S-JTSK. Zkopírováním textu lze geometrii zobrazit v jakémkoli softwaru podporujícím formát WKT.

POLYGON((-683610.9304 -1068647.5427,-683611.4595 -1068648.4687,-683610.4012 -1068654.2895,-683607.4908 -1068657.5307,-683601.0085 -1068659.4489,-683596.709 -1068660.1104,-683590.7559 -1068659.7135,-683587.647 -1068657.9937,-683586.1918 -1068651.9744,-683588.6392 -1068646.9473,-683590.6897 -1068644.4338,-683596.6429 -1068642.1187,-683601.6699 -1068641.9864,-683605.7048 -1068641.5895,-683609.409 -1068644.5661,-683609.5413 -1068644.6322,-683610.9304 -1068647.5427))

AF-CITYPLAN, s. r. o.
V Horkách 101/1
46007 Liberec

naše značka
5001470630

vyřizuje
Jaroslav Kápička

datum
08.03.2017

Věc:

III/33716, Pernštejnec – most ev.č. 33716-1_PD

K.ú. - p.č.: Pernštejnec

Stavebník: AF-CITYPLAN, s. r. o., V Horkách 101/1, 46007 Liberec

Účel stanoviska: Informace o výskytu sítí (formát PDF)

GasNet, s.r.o., jako provozovatel distribuční soustavy (PDS) a technické infrastruktury, zastoupený GridServices, s.r.o., vydává toto stanovisko:

V zájmovém území vyznačeném v příloze tohoto stanoviska, nejsou umístěna žádná provozovaná plynárenská zařízení a plynovodní přípojky ve vlastnictví nebo správě GasNet, s.r.o.. Mohou se zde nacházet plynárenská zařízení jiných vlastníků či správců, případně i dlouhodobě nefunkční/neprovozovaná plynárenská zařízení bez dostupných informací o jejich poloze a vlastnictví.

V rozsahu území vyznačeného v příloze souhlasíme s povolením stavby dle zákona 183/2006 Sb. ve znění pozdějších předpisů např. s vydáním územního rozhodnutí, zjednodušeným územním řízením, vydáním územního souhlasu, uzavřením veřejnoprávní smlouvy, ohlášením, stavebním povolením, veřejnoprávní smlouvou o provedení stavby nebo oznámením stavebního záměru s certifikátem autorizovaného inspektora.

V případě uzavření veřejnoprávní smlouvy nebude GasNet, s.r.o. ani GridServices, s.r.o., jako zmocněnec GasNet, s.r.o., účastníkem územního ani stavebního řízení a nebudou uvedeni ve třetích osobách veřejnoprávní smlouvy.

Platí pouze pro území vyznačené v příloze tohoto stanoviska a to 24 měsíců ode dne jeho vydání.

Stanovisko bylo vygenerováno na základě vaší žádosti automaticky.

V případě dotčení pozemku v majetku společnosti GasNet, s.r.o. je třeba dále projednat smluvní vztah k tomuto pozemku.

Kontakt na projednání naleznete na adrese www.gasnet.cz/cs/kontaktni-system/, činnost "Smluvní vztahy - pozemky a budovy plynárenských zařízení", případně na NONSTOP zákaznické lince 800 11 33 55.

GridServices, s.r.o.

Plynárenská 499/1
Zábrdovice

602 00 Brno

T +420532221111

F +420545578571

E info@gridservices.cz

I www.gridservices.cz

IČ: 27935311

DIČ: CZ27935311

Zapsán do obchodního rejstříku:

Krajský soud v Brně

oddíl C, vložka 57165

26.07.2007

Bankovní spojení:
Československá obchodní banka,
a.s.

Číslo účtu: 17837923

Kód banky: 0300

Za správnost a úplnost dokumentace předložené s žádostí včetně jejího souladu s platnými předpisy plně zodpovídá její zpracovatel. Stanovisko nenahrazuje případná další stanoviska k jiným částem stavby.

V případě další korespondence nebo jednání (např. změna stavby) uvádějte naši značku - 5001470630 a datum tohoto stanoviska. Kontakty jsou k dispozici na www.gridservices.cz nebo NONSTOP zákaznická linka 800 11 33 55.

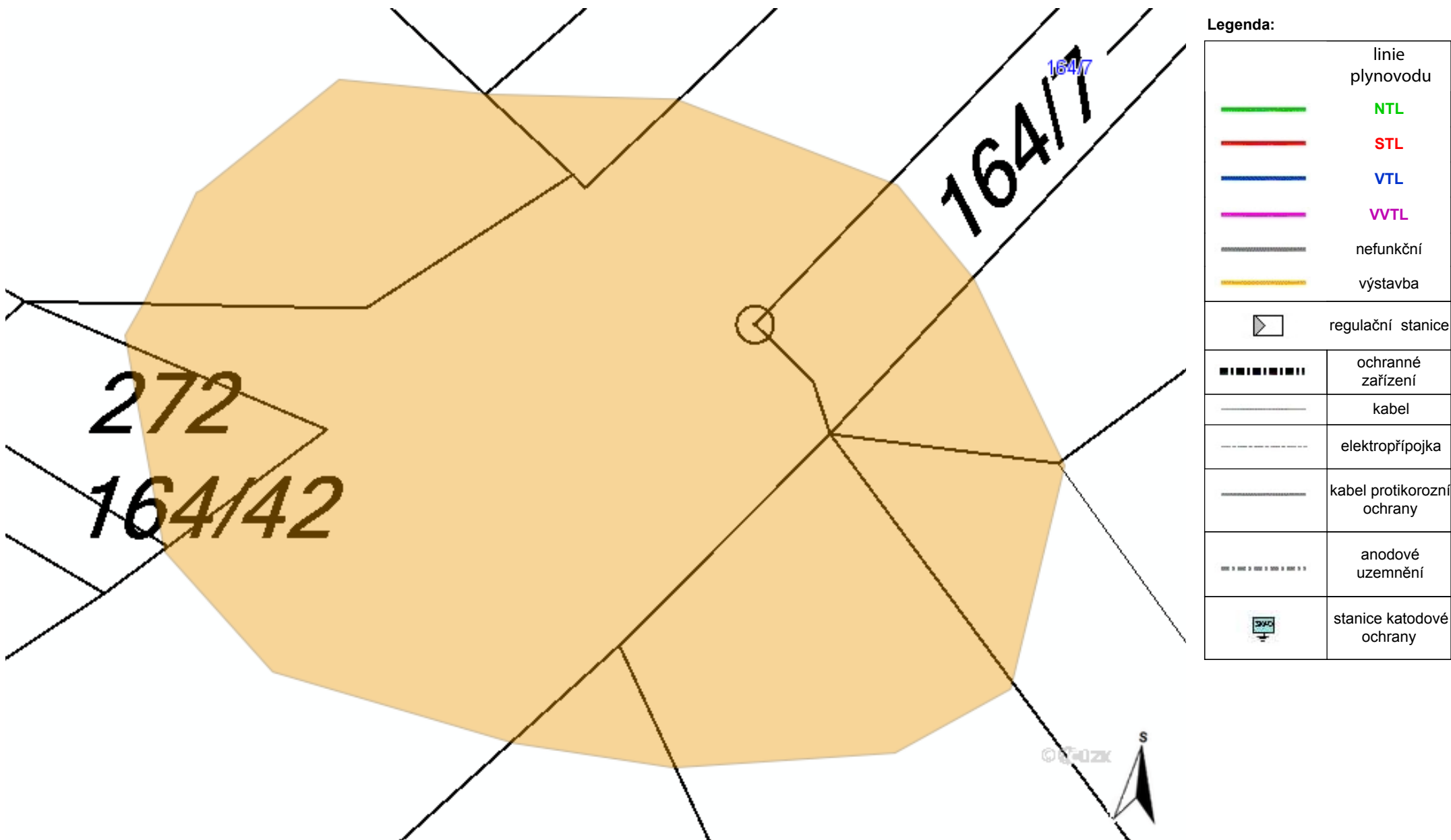


GasNet, s.r.o.
zastoupená společností GridServices, s.r.o., IČ 279 35 311
Jaroslav Kápička
vedoucí zpracování externích požadavků
odbor zpracování externích požadavků

Přílohy: Orientační zakres plynárenského zařízení

Příloha: Orientační zakres plynárenského zařízení. Tato příloha je nedílnou součástí stanoviska č. 5001470630 ze dne 08.03.2017.

Provozovatel DS: GasNet, s.r.o.; Stavebník: AF-CITYPLAN, s. r. o. , V Horkách 101/1 , 46007 Liberec. K.ú.: Perštejnec.



Vyjádření k existenci podzemního komunikačního vedení veřejné komunikační sítě, podmínky a postup k zajištění ochrany podzemního komunikačního vedení společnosti TwigoNet Europe, SE

vydané podle § 101 zákona č. 127/2005 Sb., o elektronických komunikacích v platném znění
a § 161 zákona č. 183/2006 Sb., o územním plánování a stavebním řádu (stavební zákon), v platném znění

Žadatel: **AF-CITYPLAN, s. r. o.**
Stavebník: **Prošková Marie**
Název stavby: **III/33716, Pernštejnec – most ev.č. 33716-1_PD**
Dotčené území: **KÚ: Perštejnec (677906)**
Datum přijetí žádosti existence sítě
Číslo jednací: **1814/2017KM** Číslo vyjádření: **1814**
Vyřizuje: **Juraj Černý**

Na základě zpracování a posouzení Vámi podané žádost o vyjádření k existenci našich sítí Vám sdělujeme, že ve Vaší zájmové oblasti **nedojde ke střetu s podzemním komunikačním vedením** veřejné komunikační sítě (chráničky, optické kabely a další zařízení) společnosti TwigoNet Europe, SE.

K povolení vašeho stavebního záměru stanovujeme tyto podmínky:

1. Vyjádření je platné pouze pro zájmové území určené a vyznačené žadatelem v projektové dokumentaci, kterou žadatel předložil k žádosti o vyjádření a kterou společnost TwigoNet Europe ověřila razítkem. Takto ověřená projektová dokumentace žadatele je nedílnou součástí tohoto vyjádření.
2. V případě, kdy dojde k jakékoliv změně v projektové dokumentaci žadatele, pozbývá toto vyjádření platnosti a je nutné požádat o nové vyjádření.
3. V případě, kdy termín plánovaného zahájení stavby překročí dobu platnosti tohoto vyjádření, je nutné požádat společnost TwigoNet Europe, SE o nové vyjádření.

Toto vyjádření je vyjádřením k územnímu řízení, ohlášení stavby nebo stavebnímu řízení.

Vyjádření platí 12 měsíců od data vydání.

Vyjádření vydala společnost TwigoNet Europe, SE dne

18.3.2017



AF-CITYPLAN, s. r. o.
Marie Prošková
V Horkách 101/1
460 07 Liberec

V Praze, 8.3.2017

Naše zn.: **MW000005800736833**

Věc: vyjádření k žádosti k akci **"III/33716, Pernštejnec – most ev.č. 33716-1_PD"**

Sdělujeme Vám, že společnost Vodafone Czech Republic a.s., se sídlem Praha 5, náměstí Junkových 2, IČ: 25788001, zapsaná dne 13.8. 1999 v obchodním rejstříku vedeném Městským soudem v Praze pod spisovou značkou B.6064 na základě předložené dokumentace ze dne **8.3.2017**

souhlasí s realizací projektu.

Ve vámi zadaném zájmovém území a v uvedené výšce (výška stavby: 0 m, výška jeřábu: 0 m) se nenachází žádné podzemní ani nadzemní vedení naší společnosti.

Platnost vyjádření je **1 rok** od data vydání.

S pozdravem

v.z. Nikol Jeníková
Vodafone Czech Republic a.s.
Náměstí Junkových 2
155 00 Praha 5


Vodafone Czech Republic a.s.
náměstí Junkových 2, 155 00, Praha 5
IČO: 25788001, DIČ: CZ25788001
tel.: 776 971 111, fax: 776 971 92
-60-

Tel.: 775 012 026
E-mail: west@vodafone.cz

Seznam příloh/přiložených souborů:

Zadost_MW000005800736833.pdf

From: Iveta Pulpánová, Coprosys <ipulpanova@coprosys.cz>
Sent: středa 12. dubna 2017 11:23
To: Prošková Marie
Subject: Re[2]: vyjádření k existenci sítí

Dobrý den,

omlouvám se za prodlení, obračejte se i nadále na mne....
Pokud je to dostačující posílám vyjádření jako předchozí:

AKCE: III/33716, Pernštejnec – most ev.č. 33716-1

Dobrý den,

v návaznosti na Váš požadavek Vám sděluji, že:

Vzhledem k charakteru telekomunikačních sítí řešených mikrovlnnými (rádiovými) nadzemními pojítky se naše žádost ohledně vyjádření k existenci sítí vztahuje na stavby nových objektů (staveb) s výškou 12 m

a vyšší a zařízení staveniště s výškou 12 m a vyšší (stavební výškové jeřáby,.. atd.). Pokud jde o úpravy stávajících staveb (beze změny výšky), popř. nová stavba je do 12 m , tak nemáme námitek .

S pozdravem

Iveta Pulpánová

Coprosys a.s.
Na Kopci 239, 537 01 Chrudim
tel. 469 775 772, 469 775 775
mail: ipulpanova@coprosys.cz

----- Původní zpráva -----

Od: "Prošková Marie" <marie.proskova@afconsult.com>
Komu: "Iveta Pulpánová, Coprosys" <ipulpanova@coprosys.cz>
Odesláno: 12.4.2017 9:23:19
Předmět: RE: vyjádření k existenci sítí

Dobrý den,

Ráda bych se připomněla s vyjádřením také na akci: III/33716, Pernštejnec – most ev.č. 33716-1_PD z 8. 3. 2017 – nevím na koho od Vás se obrátit.

Pokud bude potřeba více informací o žádosti zašlu, popřípadě prosím o info na koho se mám obrátit.

Děkuji

S pozdravem,

Marie Prošková
asistentka ateliéru

AF-CITYPLAN s.r.o.

Sídlo společnosti: Magistrů 1275/13 | 140 00 Praha 4 | Česká republika
Korespondenční adresa: V Horkách 101/1 | 460 07 Liberec 9 | Česká republika
Telefon: +420 778 433 889
marie.proskova@afconsult.com | www.afconsult.com | www.af-cityplan.cz

AF - Green Advisor to four National Olympic Committees

From: Iveta Pulpanová, Coprosys [mailto:ipulpanova@coprosys.cz]

Sent: Friday, March 31, 2017 2:00 PM

To: Prošková Marie <marie.proskova@afconsult.com>

Subject: vyjádření k existenci sítí

AKCE: II/101 Kralupy n. Vltavou, rekonstrukce mostu ev.č. 101-054

Dobrý den,

v návaznosti na Váš požadavek Vám sděluji, že:

Vzhledem k charakteru telekomunikačních sítí řešených mikrovlnnými (rádiovými) nadzemními pojítky se naše žádost ohledně vyjádření k existenci sítí vztahuje na stavby nových objektů (staveb) s výškou 12 m

a vyšší a zařízení staveniště s výškou 12 m a vyšší (stavební výškové jeřáby,.. atd.). Pokud jde o úpravy stávajících staveb (beze změny výšky), popř. nová stavba je do 12 m , tak nemáme námitek .

S pozdravem

Iveta Půlpánová

Coprosys a.s.
Na Kopci 239, 537 01 Chrudim

tel. 469 775 772, 469 775 775
mail: ipulpanova@coprosys.cz



CKD Kutná Hora
Czech producer of steel castings

phone: +420 327 506 111
fax: +420 327 506 222
e-mail: info@ckdkh.cz

The company is registered in the Business Register at the Municipal Court in Prague, section B, entry 224

Karlovy Vary, p. 197
284 49 Kutná Hora
Czech Republic

AF-CITYPLAN, s.r.o.

Marie PROŠKOVÁ
V Horkách 101/1
460 07 Liberec

Váš dopis značky/ze dne

Naše značka

Vyřizuje/linka

Místo odeslání

0000202125

Věc: III/33716-Perštejnec-most - vyjádření ČKD Kutná Hora,a.s.

V konstrukci uvedeného silničního mostu ani v jeho nejbližším okolí nemá naše společnost žádnou síť ani zařízení.

S pozdravem


Jiří Karafiát
správa nemovitého majetku
ČKD Kutná Hora,a.s.
telefon 327 506 250
mobil: 601 332 933



ČKD Kutná Hora, a.s.
Karlovy Vary, p. 197, 284 49 Kutná Hora
IČ 00508055 DIČ CZ00508055
IRIS, ISO 9001



V Kutné Hoře

13. 3. 2017



EC Kutná Hora s.r.o., Karlov 197, 284 01 Kutná Hora

AF-CITYPLAN, s.r.o.

Vážená paní

Marie Prošková

V Horkách 101/1

460 07 Liberec

V Kutné Hoře dne 12. 4. 2017

**Vyjádření k existenci inženýrských sítí
- akce III/33716, Pernštejnec - most ev. č. 33716-1_PD**

Vážená paní Prošková,

reagujeme tímto na Vaši žádost o vyjádření k existenci technické infrastruktury pro akci III/33716, Pernštejnec - most ev. č. 33716-1_PD.

Po prostudování Vámi zasláního zákresu Vám sdělujeme, že v dotčeném území nemáme žádné inženýrské sítě.

S pozdravem

Ing. Petr Polívka
Jednatel

Smlouva o budoucí smlouvě o zřízení věcného břemene

číslo 7DHM170169

uzavřená dle § 1785 až 1788 a § 1257 až 1267 a § 1299 až 1302 zákona č. 89/2012 Sb., občanský zákoník, v platném znění

Účastníci smlouvy:

Budoucí povinný z věcného břemene:

Povodí Labe, státní podnik

se sídlem: Víta Nejedlého 951/8, 500 03 Hradec Králové - Slezské Předměstí
zastoupený: Ing. Marií Duškovou, finanční ředitelkou
IČ: 70890005
DIČ: CZ70890005
bankovní spojení: Komerční banka Pardubice, č.ú. 27334561/0100
spisová značka: Obchodní rejstřík vedený Krajským soudem v Hradci Králové, oddíl A, vložka 9473

dále jen „budoucí povinný“

Budoucí oprávněný:

Středočeský kraj

se sídlem: Zborovská 81/11, 150 21 Praha 5
IČ: 70891095
DIČ: CZ70891095
zastoupený

Krajskou správou a údržbou silnic Středočeského kraje, příspěvková organizace

na základě zřizovací listiny účinné dnem 9.6.2010

se sídlem: Zborovská 81/11, 150 21 Praha 5
zastoupena : Bc. Zdeňkem Dvořákem, ředitel Krajské správy a údržby silnic Středočeského kraje příspěvková organizace, na základě Usnesení č. 016-14/2014/ZK ze dne 8.12.2014
IČO: 00066001
DIČ: CZ00066001
bankovní spojení: Komerční banka, a.s., č.ú. 7730161/0100
vedená u Městského soudu v Praze pod sp.zn. Pr 1478

dále jen „budoucí oprávněný“

Účastníci smlouvy uzavírají tuto smlouvu o budoucí smlouvě o zřízení věcného břemene:

Článek 1

Pozemky v budoucnu zatížené věcným břemenem a budoucí panující pozemek

1. Pozemky, které budou v budoucnu zatíženy věcným břemenem, jsou pozemky evidované jako pozemková parcela č. 164/18 v katastrálním území Perštejnec, obec Kutná Hora, vedený v druhu vodní plocha a pozemková parcela č.22/2 v katastrálním území Perštejnec, obec Kutná Hora, vedený v druhu zahrada, obě na listu vlastnictví č. 10252 u Katastrálního úřadu

pro Středočeský kraj se sídlem v Praze Katastrálního pracoviště Kutná Hora. Tyto pozemky jsou ve vlastnictví státu a právo hospodařit s nimi má, ve smyslu zákona č. 305/2000 Sb., o povodích, budoucí povinný (dále jen „**služebné pozemky**“). Služebný pozemek p.p.č.164/18 tvoří koryto vodního toku Křenovka (IDVT 10185509).

2. Budoucí oprávněný je výlučným vlastníkem pozemku evidovaného v katastru nemovitostí jako **pozemková parcela č. 160 v katastrálním území Perštejnec, obec Kutná Hora**, zapsaného na listu vlastnictví č. 495 u Katastrálního úřadu pro Středočeský kraj se sídlem v Praze, Katastrálního pracoviště Kutná Hora (dále jen „**panující pozemek**“).

Článek 2

Důvod budoucího zřízení věcného břemene

1. Při investiční výstavbě budoucího oprávněného bude v rámci stavební akce „*III/33716, Perštejnec – most ev.č.33716 -I*“ provedená stavba *rekonstrukce stávajícího mostu* na částech služebných pozemků (dále jen „**most**“), jejímž umístěním budou dotčeny části služebných pozemků. Rekonstruovaný most zůstane po dokončení a zkolaudování ve vlastnictví budoucího oprávněného.
2. Jelikož bude most ve vlastnictví rozdílné osoby od osoby vlastníka služebných pozemků, a není právní ani jiný důvod tuto skutečnost měnit, budoucí povinný za dále uvedených podmínek uzavírá s budoucím oprávněným tuto písemnou smlouvu o budoucí smlouvě o zřízení věcného břemene **ve prospěch panujícího pozemku** a k tíži částí služebných pozemků v rozsahu vymezeném geometrickým plánem dle článku 4 této smlouvy, ve smyslu občanského zákoníku.
3. Tato smlouva je zároveň dokladem o tom, že budoucí oprávněný a jím pověřené osoby mají za podmínek stanoviska správce povodí č. j. PVZ/17/25739/Ka/0 ze dne 10.7.2017 k služebným pozemkům právo provést stavbu mostu, ve smyslu § 110 odst. 2 písm. a) zákona č. 183/2006 Sb., o územním plánování a stavebním řádu, ve znění pozdějších předpisů.

Článek 3

Vymezení obsahu budoucího věcného břemene a povinnosti smluvních stran

1. Účastníci smlouvy se dohodli na následujícím vymezení obsahu budoucího věcného břemene – pozemkové služebnosti, které bude spočívat v tom, že:
 - a) **Budoucí povinný**
 - > strpí na služebných pozemcích na částech omezených věcným břemenem umístění mostu po dobu neurčitou, resp. po celou dobu její fyzické a právní existence,
 - > strpí vstupování (rozumí se vstup i vjezd) budoucího oprávněného na služebné pozemky v rozsahu věcného břemene, za účelem provádění nezbytných prací spojených s opravami a revizemi, resp. rekonstrukcí mostu nebo s odstraněním jeho havárie po celou dobu její fyzické i právní existence, a to vždy po předchozím včasné oznámení, ledaže se jedná o havárii nebo stav obdobný havárii. Případnou havárii, její rozsah a rozsah oprav oznámí budoucí oprávněný budoucímu povinnému bez zbytečného odkladu,
 - > na ploše vymezené věcným břemenem nevybudoje nic, co by znemožňovalo nebo omezovalo vstupování na služebné pozemky a provádění nezbytných prací spojených s opravami a revizemi, resp. rekonstrukcí mostu nebo její části, event. s odstraněním její havárie.
 - b) **Budoucí oprávněný**

- > bude oprávněn užívat služebné pozemky pouze na částech omezených věcným břemenem způsobem vymezeným v této smlouvě,
 - > je povinen provádět udržovací, opravné i investiční akce na mostě v rámci své prevenční povinnosti,
 - > při provádění udržovacích, opravných i investičních akcí na mostě bude povinen tyto práce provádět tak, aby budoucímu povinnému nezpůsobil škody na nemovitých věcech, s nimiž má právo hospodařit, a to i v případě, že tyto práce bude provádět nebo zajišťovat jiný subjekt, než je budoucí oprávněný jsou budoucí oprávnění,
 - > je povinen při jakékoliv činnosti na služebném pozemku uvést vždy služební pozemek do předešlého stavu a nahradit případnou škodu způsobenou buď svou činností, nebo způsobenou v rámci havárie.
2. Budoucí oprávněný se zavazuje oprávnění vyplývající z definovaného obsahu věcného břemene v této smlouvě přijmout a budoucí povinný se zavazuje povinnosti vyplývající z definovaného obsahu věcného břemene strpět.
 3. Omezení vyplývající z bodu 1. a) článku 3 této smlouvy budou přecházet na všechny budoucí právnické osoby, které se služebními pozemky budou mít právo hospodařit, event. na všechny budoucí vlastníky služebných pozemků, a oprávnění vyplývající z bodu 1. b) článku 3 této smlouvy budou přecházet na všechny budoucí vlastníky panujících pozemků.

Článek 4

Vymezení rozsahu budoucího věcného břemene

Přesné plošné určení a vymezení částí služebných pozemků dotčených obsahem věcného břemene – pozemkové služebnosti dle článku 3 této smlouvy, které budoucí povinný nebude moci užívat bez dalšího omezení, nebude vyznačeno v terénu, ale pouze v geometrickém plánu. Účastníci smlouvy se dohodli, že tento geometrický plán nechá zhotovit na svůj náklad budoucí oprávněný a jedno vyhotovení se zavazuje předat budoucímu povinnému.

Článek 5

Závazek na uzavření „Smlouvy o zřízení věcného břemene“

1. Budoucí povinný se zavazuje do 6 měsíců po vydání kolaudačního souhlasu nebo oznámení o užívání mostu na písemnou žádost budoucího oprávněného uzavřít „Smlouvu o zřízení věcného břemene“ (dále jen „konečná smlouva“). Budoucí oprávněný spolu se žádostí o uzavření konečné smlouvy budoucímu povinnému předloží:
 - a) geometrický plán ve smyslu článku 4, včetně vyčíslené plochy věcného břemene,
 - b) kopii kolaudačního souhlasu ke stavbě mostu nebo oznámení stavebnímu úřadu o užívání mostu,
 - c) případné změny v údajích budoucího oprávněného.
2. Budoucí oprávněný se zavazuje požádat budoucího povinného o sepsání konečné smlouvy nejpozději do 4 měsíců po vydání kolaudačního souhlasu nebo oznámení o užívání mostu. Při nesplnění tohoto závazku budoucí povinný uplatní vůči budoucímu oprávněnému jednorázovou smluvní pokutu ve výši 3.000,- Kč.

Článek 6

Úplata za zřízení věcného břemene

1. Budoucí povinný zřídí věcné břemeno – pozemkovou služebnost ve smyslu článků 2 a 3 této smlouvy úplatně.

- Úplata za zřízení věcného břemene byla dohodnuta jako pětinasobek ročního užitku za 1 m² plochy věcného břemene dle geometrického plánu ve smyslu článku 4 této smlouvy, **minimálně však ve výši 1.000,- Kč**, ke které se připočte DPH v platné výši. Roční užitek se pro účely této smlouvy sjednává ve výši **20,- Kč/ m²** plochy věcného břemene.
- Úplatu uvedenou v bodě 2. článku 6 této smlouvy uhradí budoucí oprávněný jednorázově na účet budoucího povinného do 30 kalendářních dnů od oboustranného podpisu konečné smlouvy na základě zálohového listu. Budoucí povinný vystaví a zašle budoucímu oprávněnému do 15 kalendářních dnů po připsání částky na jeho účet daňový doklad.

Článek 7

Nabytí oprávnění z věcného břemene

- Oprávnění vyplývající z konečné smlouvy přejde na budoucího oprávněného vkladem práva odpovídajícího věcnému břemenu do katastru nemovitostí.
- Účastníci smlouvy se dohodli, že budoucí vklad práva odpovídajícího věcnému břemenu zajistí budoucí oprávněný na svůj náklad.

Článek 8

Další ujednání

- Nebudou-li budoucímu oprávněnému vydána potřebná veřejnoprávní rozhodnutí pro realizaci mostu do půl roku ode dne účinnosti této smlouvy, a to ve formě a objemu požadovaném budoucím oprávněným, nebo pouze za ztížených podmínek nebo nákladů, mohou účastníci smlouvy od této smlouvy odstoupit.
- Tato smlouva nabývá platnosti a účinnosti dnem podpisu obou smluvních stran.
- Smlouva je vyhotovena ve 4 vyhotoveních, přičemž všechny mají platnost originálu. Každá smluvní strana obdrží po dvou podepsaných vyhotoveních.
- Smluvní strany prohlašují, že tato smlouva byla sepsána podle jejich pravé a svobodné vůle, nikoliv v tísní a za nápadně nevýhodných podmínek, že je prosta omylu, a jako důkaz souhlasu s jejím obsahem byla oběma smluvními stranami podepsána.
- Ministerstvo zemědělství, které vykonává funkci zakladatele budoucího povinného, vydalo dle platného Statutu Povodí Labe, státní podnik k této smlouvě obecný souhlas k nakládání s určeným majetkem.

Příloha:

- Informace o parcele pro služební pozemky.
- Informace o parcele pro panující pozemek.
- Situace s vyznačením přibližného rozsahu budoucího věcného břemene.
- Kopie stanoviska Povodí Labe, státní podnik č.j. PVZ/17/25739/Ka/0 ze dne 10.7.2017.

V Hradci Králové dne 9.10.2017

V dne 20.09.2017

Povodí Labe,

státní podnik

Vita Nejedlého 951

500 03 HRADEC KRÁLOVÉ

(3)

za budoucího povinného

Ing. Marie Dušková

finanční ředitelka

Krajská správa a údržba silnic

Středočeského kraje, (76)

příspěvková organizace

Černovská 11

390 00066001

150 21 Praha 5

DIČ: CZ00066001

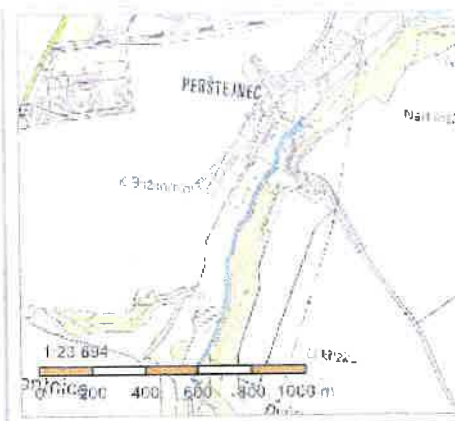
za budoucího oprávněného

Bc. Zdeněk Dvořák

ředitel

Informace o pozemku

Parcelní číslo:	164/18
Obec:	Kutná Hora 1533955
Katastrální území:	Peršteinec 627506
Číslo LV:	10252
Výměra [m ²]:	10225
Typ parcely:	Parcela katastru nemovitostí
Mapový list:	DKM
Určení výměry:	Graficky nebo v digitalizované mapě
Způsob využití:	koryto vodního toku umělé
Druh pozemku:	vodní plocha



Vlastníci, jiní oprávnění

Vlastnické právo	Podíl
Česká republika,	
Právo hospodařit s majetkem státu	Podíl
Povodí Labe, státní podnik, Víta Nejedlého 951/8, Slezské Předměstí, 50003 Hradec Králové	

Způsob ochrany nemovitosti

Nejsou evidovány žádné způsoby ochrany.

Seznam BPEJ

Parcela nemá evidované BPEJ.

Omezení vlastnického práva

Nejsou evidována žádná omezení.

Jiné zápisy

Typ
Změna číslování parcel

Řízení, v rámci kterých byl k nemovitosti zapsán cenový údaj

Nemovitost je v územním obvodu, kde státní správu katastru nemovitostí ČR vykonává [Katastrální úřad pro Středočeský kraj, Katastrální pracoviště Kutná Hora](#)

Zobrazené údaje mají informativní charakter. Platnost k 12.07.2017 11:00:00.

© 2004 - 2017 [Český úřad zeměměřický a katastrální](#), Pod sídlištěm 1800/9, Kobyličky, 18211 Praha 8
Podání určená katastrálním úřadům a pracovištím zasílejte přímo na [jejich e-mail adresu](#).

Verze aplikace: 5.5.0 build 0

Informace o pozemku

Parcelní číslo: [22/20](#)
 Obec: [Kutná Hora \(532955\)](#)
 Katastrální území: [Perštejnec \(677906\)](#)
 Číslo LV: [10252](#)
 Výměra [m²]: 112
 Typ parcely: Parcela katastru nemovitostí
 Mapový list: DKM
 Určení výměry: Graficky nebo v digitalizované mapě
 Druh pozemku: zahrada



Vlastníci, jiní oprávnění

Vlastnické právo	Podíl
Česká republika, "	
Právo hospodařit s majetkem státu	Podíl
Povodí Labe, státní podnik, Víta Nejedlého 951/8, Slezské Předměstí, 50003 Hradec Králové	

Způsob ochrany nemovitosti

Název
 zemědělský půdní fond

Seznam BPEJ

BPEJ	Výměra
35600	112

Omezení vlastnického práva

Nejsou evidována žádná omezení.

Jiné zápisy

Typ
 Změna číslování parcel

Řízení, v rámci kterých byl k nemovitosti zapsán cenový údaj

Nemovitost je v územním obvodu, kde státní správu katastru nemovitostí ČR vykonává [Katastrální úřad pro Středočeský kraj, Katastrální pracoviště Kutná Hora](#)

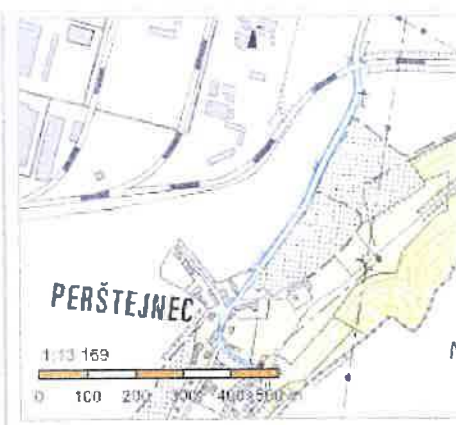
Zobrazené údaje mají informativní charakter. Platnost k 12.07.2017 11:00:00.

© 2004 - 2017 [Český úřad zeměměřičský a katastrální](#), Pod sídlištěm 1803/9, Kobylisy, 18211 Praha 8
 Podání určená katastrálním úřadům a pracovištím zasílejte přímo na [jejich e-mailovou adresu](#).

Verze aplikace: 5.5.0 build 0

Informace o pozemku

Parcelní číslo:	1602
Obec:	Kutná Hora (533853)
Katastrální území:	Perštejnek (677906)
Číslo LV:	495
Výměra [m ²]:	9704
Typ parcely:	Parcela katastru nemovitostí
Mapový list:	DKM
Určení výměry:	Graficky nebo v digitalizované mapě
Způsob využití:	silnice
Druh pozemku:	ostatní plocha



Vlastníci, jiní oprávnění

Vlastnické právo	Podíl
Středočeský kraj, Zborovská 81/11, Smíchov, 15000 Praha 5	
Hospodaření se svěřeným majetkem kraje	Podíl
Krajská správa a údržba silnic Středočeského kraje, příspěvková organizace, Zborovská 81/11, Smíchov, 15000 Praha 5	

Způsob ochrany nemovitosti

Nejsou evidovány žádné způsoby ochrany.

Seznam BPEJ

Parcela nemá evidované BPEJ.

Omezení vlastnického práva

Nejsou evidována žádná omezení.

Jiné zápisy

Nejsou evidovány žádné jiné zápisy.

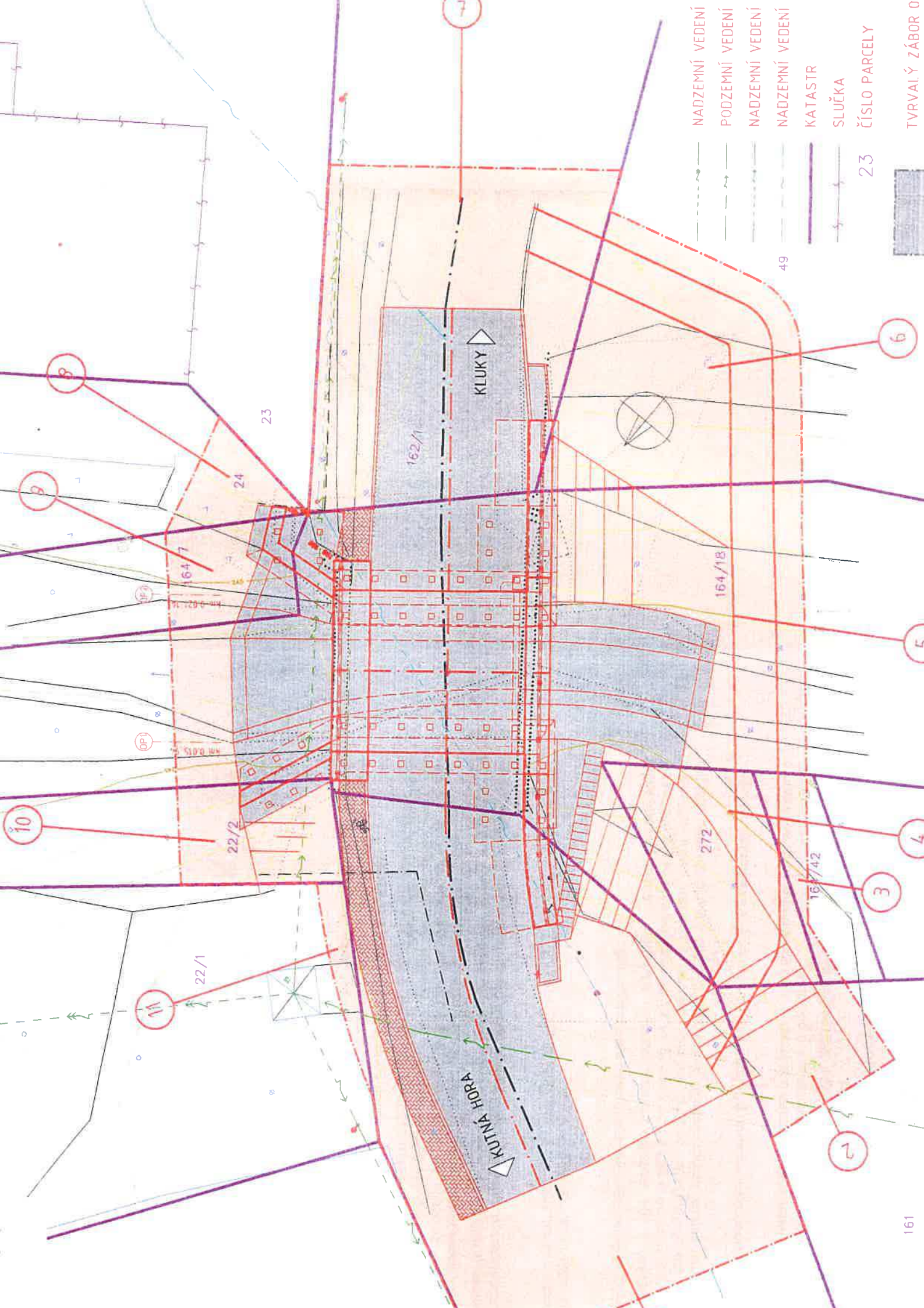
Řízení, v rámci kterých byl k nemovitosti zapsán cenový údaj

Nemovitost je v územním obvodu, kde státní správu katastru nemovitostí ČR vykonává [Katastrální úřad pro Středočeský kraj, Katastrální pracoviště Kutná Hora](#)

Zobrazené údaje mají informativní charakter. Platnost k 12.07.2017 11:00:00.

© 2004 - 2017 [Český úřad zeměměřičský a katastrální](#), Pod sídlištěm 1820/9, Kobylisy, 18211 Praha 8
Podání určená katastrálním úřadům a pracovištím zasílejte přímo na [tutich je mail adresou](#)

Verze aplikace: 5.5.0 build 0



- NADZEMNÍ VEDENÍ
- PODZEMNÍ VEDENÍ
- NADZEMNÍ VEDENÍ
- NADZEMNÍ VEDENÍ
- KATASTR
- SLUČKA
- ČÍSLO PARCELY



Povodí Labe, státní podnik
Víta Nejedlého 951, 500 03 Hradec Králové

TELEFON 495 088 111
FAX 495 407 452
E-MAIL labe@pla.cz
IČ 70890005
DIČ CZ70890005
Bankovní spojení: ČSOB Hradec Králové
č.ú. 103914702/0300
IBAN CZ610300000000103914702
Obchodní rejstřík: spis. zn. A. 9473 vedená
u Krajského soudu v HK

AF-CITYPLAN s.r.o.
Ateliér Liberec
V Horkách 101/1
460 07 Liberec

VÁŠ DOPIS Č.J. / ZE DNE
2017/241

ČÍSLO JEDNACÍ
PVZ/17/25739/Ka/0

VYŘIZUJE/LINKA
Petra Kacálková/671

HRADEC KRÁLOVÉ
10.7.2017

III/33716 Perštejnec – most ev.č. 33716-1

Dne 13.6.2017 jsme obdrželi Vaši žádost o stanovisko k dokumentaci pro územní řízení na výše uvedenou akci. Podle předložené dokumentace se jedná o rekonstrukci stávajícího mostu na komunikace III. třídy č. 33716 přes drobný vodní tok Křenovka (IDVT 10185509 – v naší správě) v obci Perštejnec.

Nosnou konstrukci nového mostu tvoří železobetonový nosný rám. Rovnoběžná a šikmá křídla jsou provedena formou úhlových monolitických železobetonových zdí. Vozovka na mostě bude s živичným krytem. Spodní stavba bude založena na mikropilotách z důvodu špatných základových poměrů. Příslušenství tvoří železobetonové římsy na obou stranách mostu s osazeným ocelovým zábradlím.

Konstrukce původního mostu je tvořena klenbou, spodní hrana v nejvyšším místě klenby je na kótě 246,62 m n.m. (Bpv). U nové železobetonové rámové konstrukce je podhled mostu na kótě 248,29 m n.m. (Bpv).

Stavba se nachází ve vodním útvaru HSL_1310 - Klejnárka od toku Paběnický potok po ústí do Labe, na souřadnicích (S-JTSK) Y: 683617, X: 1068637

K navrhovanému záměru vydáváme následující **stanovisko správce povodí**:

- a) **Z hlediska zájmů daných § 23a vodního zákona, platným Národním plánem povodí Labe a Plánem dílčího povodí Horního a středního Labe (§ 24 až 26 vodního zákona) je předmětný záměr možný, protože lze předpokládat, že jeho realizací nedojde ke zhoršení stavu dotčeného vodního útvaru, a že záměr nebude mít za následek nedosažení dobrého stavu dotčeného vodního útvaru.**

Toto hodnocení vychází z posouzení souladu předmětného záměru s výše uvedenými platnými dokumenty.

- b) **Z hlediska dalších zájmů sledovaných vodním zákonem a správy vodního toku souhlasíme s navrženým záměrem za předpokladu splnění následujících podmínek:**

- Křížení s tokem Křenovka musí odpovídat ČSN 752130 (Křížení a souběhy vodních toků s drahami, pozemními komunikacemi a vedeními).
- Křížení s tokem Křenovka musí odpovídat ČSN 736201 (Projektování mostních objektů).
- Z hlediska naší správy a běžné provozní údržby je v určitých situacích nutno použít těžkou mechanizaci. Je tedy nutné zanechat manipulační prostor v takové vzdálenosti od toku, aby nedošlo k poškození nově navržené stavby a byl zde umožněn volný přístup, a to zejména při průchodu povodňových vod a nenadálých situacích (skladování stavebního materiálu, parkování mechanizace na příjezdových cestách apod.).
- Je nutné zabezpečit výkopový materiál tak, aby nedocházelo při deštích k jeho splavování do toku Křenovka.

- Pro stavbu je nutné zpracování havarijního a povodňového plánu po dobu výstavby
- Pokud dojde při stavbě k narušení koryta, požadujeme, aby bylo uvedeno do původního stavu tak, aby nebyla zmenšena jeho kapacita, nebyla narušena úprava a nenacházely se zde překážky bránící plynulému průtoku vody.
- Jestliže dojde k myčení břehových porostů, je nutné projednání s příslušným MěÚ OŽP.
- Zahájení prací požadujeme oznámit našemu provoznímu středisku v Čáslavi (Třešňová 1330, ☎ 327 313 341)
- Po ukončení stavby požaduje přizvat správce toku (viz výše uvedený kontakt) ke kolaudaci.


c) **Z hlediska majetkoprávních vztahů** sdělujeme, že se navržený záměr dotýká majetku státu (ppč. 164/18 a 22/2 v k.ú. Perštejnek), ke kterému vykonává právo vlastníka Povodí Labe, státní podnik a z tohoto důvodu bude účastníkem případných správních řízení vedených k tomuto záměru podle vodního nebo stavebního zákona. Způsob možného vypořádání majetkoprávních vztahů záměrem (stavbou, činností) dotčeného majetku státu, lze před zahájením správních řízení projednat s Povodím Labe, státním podnikem - závodem Pardubice, Cihelna 135, 530 09 Pardubice, po předložení samostatné žádosti, doložené doklady stejnými, jako vyžaduje vodní a stavební zákon a jejich prováděcí předpisy pro zahájení řízení a rozhodnutí v požadované věci. V žádosti je třeba uvést odkaz na značku (číslo jednací) tohoto stanoviska

Upozorňujeme Vás na skutečnost, že Povodí Labe, státní podnik nenese odpovědnost za případné škody vzniklé průchodem velkých vod

V dalších vodoprávních a jiných správních řízeních nebo jednáních vedených ve věci, ke které bylo vydáno toto stanovisko, bude Povodí Labe, státní podnik zastupovat jeho organizační složka Povodí Labe, státní podnik, závod Pardubice. Místem pro doručování důležitých písemností, zejména rozhodnutí, zůstává Povodí Labe, státní podnik, Víta Nejedlého 951, 500 03 Hradec Králové.

Toto stanovisko, které je podkladem pro vydání rozhodnutí nebo jiného opatření vodoprávního nebo jiného správního úřadu, nebo samosprávného orgánu, platí 2 roky od data jeho vydání, pokud v této době nebylo využito pro vydání platného rozhodnutí nebo jiného opatření správními nebo samosprávnými orgány

Povodí Labe
státní podnik
Víta Nejedlého 951
500 03 HRADEC KRÁLOVÉ
(7)


Mgr. Petr Ferbar
vedoucí odboru
péče o vodní zdroje

Příloha
PD

Na vědomí
PL – Z2 Pardubice

Smlouva o nájmu pozemku

číslo 7DHM170163

číslo smlouvy nájemce: 2014/2454/00066001/14/C4D/NS

uzavřená dle § 2201 a násl. zákona č. 89/2012 Sb., občanský zákoník, v platném znění

Účastníci smlouvy

Pronajímatel:

Povodí Labe, státní podnik

se sídlem: Víta Nejedlého 951/8, 500 03 Hradec Králové – Slezské Předměstí
oprávněn k podpisu smlouvy: Ing. Milan Kvapil, ředitel závodu Pardubice
IČO: 70890005
DIČ: CZ70890005
bankovní spojení: 27334561/0100 Komerční banka Pardubice
spisová značka: Obchodní rejstřík vedený Krajským soudem v Hradci Králové, oddíl A, vložka 9473

dále jen „pronajímatel“

Nájemce:

Středočeský kraj

se sídlem: Zborovská 81/11, 150 21 Praha 5
IČO: 70891095
DIČ: CZ70891095
zastoupený

Krajskou správou a údržbou silnic Středočeského kraje, příspěvková organizace

na základě zřizovací listiny účinné dnem 9.6.2010

se sídlem: Zborovská 81/11, 150 21 Praha 5
zastoupena : Bc. Zdeňkem Dvořákem, ředitel Krajské správy a údržby silnic Středočeského kraje příspěvková organizace, na základě Usnesení č. 016-14/2014/ZK ze dne 8.12.2014
IČO: 00066001
DIČ: CZ00066001
bankovní spojení: Komerční banka, a.s., č.ú. 7730161/0100
vedená u Městského soudu v Praze pod sp.zn. Pr 1478

dále jen „nájemce“

Účastníci smlouvy uzavírají tuto smlouvu o nájmu pozemku:

Článek 1

Pozemky, které jsou předmětem nájmu, jsou pozemky evidované jako **pozemková parcela č. 164/18 v katastrálním území Perštejnec, obec Kutná Hora**, vedený v druhu vodní plocha a **pozemková parcela č.22/2 v katastrálním území Perštejnec, obec Kutná Hora**, vedený v druhu zahrada, obě na listu vlastnictví č. 10252 u Katastrálního úřadu pro Středočeský kraj se sídlem v Praze Katastrálního pracoviště Kutná Hora. Tyto pozemky jsou ve vlastnictví státu a právo hospodařit s nimi má, ve smyslu zákona č. 305/2000 Sb., o povodích, pronajímatel (dále jen „**předmětné pozemky**“). Služebný pozemek p.p.č. 164/18 tvoří koryto vodního toku Křenovka (IDVT 10185509).

Článek 2

1. Pronajímatel předmětných pozemků, resp. jejich částí o celkové výměře 390 m², z hlediska dosažení účinnějšího a hospodárnějšího využití pozemků (dále jen „**pronajímané pozemky**“) a při zachování jeho hlavního účelu, ke kterému pronajímateli slouží, přenechává touto smlouvou nájemci k dočasnému užívání jako staveniště pro stavební akci „**III/33716, Perštejnec – most ev.č.33716 -1**“ (**předmětná stavební akce**) a souhlasí s trvalým dotčením pronajímaných pozemků stavbou mostu. Rozsah pronajímaných pozemků je vyznačen v příloze č. 2 „Kopie snímku situace s vyznačením rozsahu nájmu“, která je nedílnou součástí této smlouvy.
2. Předmětná stavba zůstane po dokončení ve vlastnictví nájemce.
3. Nájem specifikovaný v bodě 1. článku 2 této smlouvy není sjednán pro účely uskutečňování ekonomických činností.

Článek 3

1. Nájem se uzavírá na dobu určitou, a to ode dne protokolárního předání pronajímaných pozemků pro předmětnou stavební akci pronajímatelem nájemci, do dne, kterým vzniknou právní účinky smlouvy o zřízení věcného břemene dle Smlouvy o budoucí smlouvě o zřízení věcného břemene č. 7DHM170169, na základě které zřídí pronajímatel na částech předmětných pozemků ve prospěch nájemce věcné břemeno spočívající v právu umístit předmětné stavby na předmětných pozemcích, nejdéle však na dobu 5 let.
2. Při předání předmětných pozemků bude sepsán předávací protokol. Oboustranně podepsaný protokol bude vytvořen ve dvou vyhotoveních, z nichž každé straně náleží jedno vyhotovení. Kontaktní osoba za pronajímatele pro vyhotovení předávacího protokolu: p.David Komberc (MT 602 122 408).

Článek 4

1. Účastníci smlouvy se dohodli na nájemném ve výši **7.800,-Kč** za celou pronajímanou plochu za rok. Nájem je osvobozen od DPH v souladu s § 56a zákona č. 235/2004 Sb., o dani z přidané hodnoty, v platném znění. Nájemné bude hrazeno jednou ročně na základě daňového dokladu, který bude pronajímatel zasílat nájemci. Zdanitelné plnění se považuje za uskutečněné dne 15.3. běžného roku. Zdanitelné plnění v roce, v němž dojde k protokolárnímu předání pronajímaných pozemků pro předmětnou stavební akci, se považuje za uskutečněné dnem nabytí účinnosti smlouvy. Daňový doklad bude mít splatnost 14 dnů ode dne vystavení pronajímatelem. Daňový doklad bude vystaven a zaslán na Krajskou správu a údržbou silnic Středočeského kraje, příspěvková organizace, Zborovská 81/11, 150 21 Praha 5.
2. Platbu za rok, v němž dojde k nabytí účinnosti této smlouvy, provede nájemce poměrnou částkou z ročního nájemného na základě daňového dokladu se splatností 14 dnů od jeho vystavení. Tento doklad vystaví a nájemci zašle pronajímatel, a to nejpozději do 15 dnů od nabytí účinnosti této smlouvy.
3. V případě ukončení nájmu v průběhu roku bude nájemci vrácena poměrná část ze zaplaceného ročního nájemného na základě opravného daňového dokladu vystaveného pronajímatelem.
4. Účastníci smlouvy se dále dohodli na úroku z prodlení ve výši 0,05 % z dlužné částky za každý den prodlení se zaplacením nájemného.
5. Účastníci smlouvy se dohodli, že výše nájemného bude v průběhu platnosti smlouvy každoročně přehodnocována, a to ve stejném poměru ke změnám úředně stanoveného koeficientu růstu spotřebitelských cen vydávaného Českým statistickým úřadem v Praze za

uplynulý rok. Úprava výše náhrady bude automaticky promítnuta do výše nájemného příslušného roku, pokud růst inflačního koeficientu přesáhne 1%.

Článek 5

1. Nájemce se seznámil se stavem pronajímaných pozemků a přejímá ho do dočasného užívání. Zároveň se zavazuje užívat ho pouze ke sjednanému účelu dle článku 2 této smlouvy.
2. Nájemce se zavazuje provést předmětnou stavební akci dle schválené projektové dokumentace, na základě pravomocného stavebního povolení a těchto sjednaných podmínek:
 - a) veškeré práce na pronajímaných pozemcích budou nájemcem prováděny tak, aby jimi nezpůsobil žádné škody na majetku státu, s nímž má pronajímatel právo hospodařit a stejným způsobem bude nájemce jednat ve vztahu k sousedícím pozemkům,
 - b) o provedení event. zásahu do stávajících porostů, rostoucích na pronajímaných pozemcích, je třeba předem pronajímatele informovat, neboť jsou součástí pronajímaných pozemků ve smyslu § 507 občanského zákoníku,
 - c) po skončení stavby provede nájemce na svůj náklad odstranění staveniště na pronajímaných pozemcích a uvede pronajímané pozemky do řádného stavu, a to nejpozději do kolaudace stavby. Případné škody uhradí nájemce pronajímateli způsobem a ve lhůtě uvedené ve výzvě k náhradě škody. Neuvede-li nájemce pronajímané pozemky do řádného stavu ani ve lhůtě dané pronajímatelem, nahradí pronajímateli náklady, které mu vznikly s uvedením těchto pozemků do řádného stavu a vedle toho i smluvní pokutu ve výši 23.400,- Kč, kterou si smluvní strany pro tento případ sjednávají. Smluvní pokuta je splatná na základě jejího vyúčtování. Sjednáním a zaplacením smluvní pokuty nejsou dotčeny případné další nároky pronajímatele na náhradu škody podle této smlouvy či jiné nároky dle platných právních předpisů.
3. Nájemce je povinen v rámci užívání pronajímaných pozemků důsledně dodržovat technické, hygienické, bezpečnostní, požární a další právní předpisy vztahující se k bezpečnosti a ochraně osob, majetku a životního prostředí.
4. Bez písemného souhlasu pronajímatele nemůže nájemce pronajímané pozemky použít pro umístění stavby způsobem jiným, než jak je vymezeno v této nájemní smlouvě.
5. Zvláštní pozornost je nájemce povinen věnovat čistotě povrchových a podzemních vod a zabránit jejich znečištění ropnými produkty nebo závadnými látkami. Tyto případné události je povinen neprodleně ohlásit pronajímateli. V případě vzniku znečištění zodpovídá nájemce za jeho úplnou likvidaci. Nájemce odpovídá za dodržování zákona č. 185/2001 Sb., o odpadech, v platném znění, v případě jeho porušení se zavazuje uhradit veškeré sankce z tohoto zákona vyplývající.
6. Nájemce se zavazuje k dohledu nad bezpečným stavem stromů a keřů na pronajímané pozemky. Je povinen učinit nezbytná opatření, aby zabránil škodám na životě, zdraví a majetku třetích osob v případě nepříznivých povětrnostních podmínek anebo podezření na pád větve nebo stromu v důsledku vzrůstu či stáří nebo nemoci stromu, popř. keře. Při bezprostředním ohrožení nájemce zakáže vstup na ohrožené pozemky nebo jeho ohroženou část a umístí v bezpečné vzdálenosti výstražné tabule a pásku. Nájemce musí informovat neprodleně pronajímatele o nastalé situaci.
7. Nájemce není oprávněn k tomu, aby přenechal pronajímané pozemky do podnájmu či jiného užívání (úplatného či bezúplatného) jiné osobě.

Článek 6

1. Nájemní smlouvu lze ukončit dohodou obou smluvních stran, a dále výpovědí jedné nebo druhé strany.
2. Výpovědní lhůta činí 3 měsíce a počíná běžet od prvního dne následujícího měsíce po doručení výpovědi druhé smluvní straně.

3. Pokud nájemce nezahájí stavbu do 2 let ode dne platnosti této smlouvy, může být tato skutečnost důvodem k výpovědi sjednaného nájmu bez výpovědní doby.
4. Nebudou-li nájemci vydána potřebná veřejnoprávní rozhodnutí pro realizaci předmětné stavební akce do jednoho roku ode dne platnosti této smlouvy, a to ve formě a objemu požadovaném nájemcem, nebo pouze za ztížených podmínek nebo nákladů, může nájemce rovněž nájemní smlouvu vypovědět bez výpovědní doby.
5. Důvodem výpovědi z nájemního vztahu může ze strany pronajímatele být změna podmínek, za kterých bylo dočasné užívání poskytnuto ve smyslu bodu 1. článku 2 této smlouvy, a dále neplnění povinností nájemce, vyplývajících z této smlouvy, včetně důvodů stanovených v občanském zákoníku.
6. Jestliže nájemce poruší své povinnosti stanovené v článku 5 bodech 3. až 6. této smlouvy nepodstatným způsobem a takové porušení neodstraní ani do 10 dnů od výzvy pronajímatele, nebo poruší povinnosti stanovené v článku 5 bodech 3. až 6. této smlouvy podstatným způsobem, má pronajímatel právo nájemní smlouvu vypovědět bez výpovědní doby.
7. Pronajímatel má právo vypovědět nájemní smlouvu v případě, že je nájemce v prodlení s úhradou nájemného po dobu delší než 30 kalendářních dnů.

Článek 7

1. Pronajímatel je oprávněn provést kdykoliv kontrolu dohodnutého způsobu užívání pronajímaných pozemků.
2. Nájemce se zavazuje po ukončení nájemní smlouvy předat pronajímateli pronajímané pozemky ve stavu, který bude odpovídat způsobu jeho užívání.
3. Smlouvu lze měnit a doplňovat pouze písemnými a číslovanými dodatky, podepsanými oprávněnými zástupci obou smluvních stran.
4. Smlouva je vyhotovena ve 4 exemplářích, přičemž všechny mají platnost originálu. Každá smluvní strana obdrží po dvou jejích podepsaných vyhotoveních.
5. Smluvní strany se dohodly, že nájemní právo sjednané dle této smlouvy zapisovat do katastru nemovitostí nebudou.
6. Smlouva nabývá platnosti dnem podpisu obou smluvních stran a účinnosti dnem protokolárního předání pronajímaných pozemků dle bodu 1. článku 3 této smlouvy.
7. Ministerstvo zemědělství, které vykonává funkci zakladatele pronajímatele, podle bodu 6.6.7. Statutu ze dne 17.2.2017 č.j. 4536/2017-MZE-13221 státního podniku Povodí Labe, státní podnik, vydalo k této smlouvě obecný souhlas k nakládání s určeným majetkem.
8. K podpisu této smlouvy je zmocněna Krajská správa a údržba silnic Středočeského kraje na základě Usnesení zastupitelstva Středočeského kraje č. 016-14/2014 ze dne 8.12.2014.

Příloha:

1. Informace o parcele pro pronajímané pozemky.
2. Situace s vyznačením rozsahu nájmu.

V Pardubicích dne **- 3 -10- 2017**
Povodí Labe,

státní podnik
 závod Pardubice
 Cihelna 175, 530 09 Pardubice
 (26)

za pronajímatele
 Ing. Milan Kvapil
 ředitel závodu Pardubice

V dne **29 -09- 2017**

**Krajská správa a údržba silnic
 Středočeského kraje, (76)**
 příspěvková organizace
 Zlatopovská 11 150 21 Praha 5
 IČO: 00066001 DIČ: CZ00066001

za nájemce
 Bc. Zdeněk Dvořák
 ředitel Krajské správy a údržby silnic StČK p.o.

Informace o pozemku

Parcelní číslo:	164/18
Obec:	Kutná Hora [533959]
Katastrální území:	Perštejnek [677906]
Číslo LV:	10252
Výměra [m ²]:	10225
Typ parcely:	Parcela katastru nemovitostí
Mapový list:	DKM
Určení výměry:	Graficky nebo v digitalizované mapě
Způsob využití:	koryto vodního toku umělé
Druh pozemku:	vodní plocha



Vlastníci, jiní oprávnění

Vlastnické právo	Podíl
Česká republika,	
Právo hospodařit s majetkem státu	Pochl
Povodí Labe, státní podnik, Víta Nejedlého 951/8, Slezské Předměstí, 50003 Hradec Králové	

Způsob ochrany nemovitosti

Nejsou evidovány žádné způsoby ochrany.

Seznam BPEJ

Parcela nemá evidované BPEJ.

Omezení vlastnického práva

Nejsou evidována žádná omezení.

Jiné zápisy

Typ
Změna číslování parcel

Řízení, v rámci kterých byl k nemovitosti zapsán cenový údaj

Nemovitost je v územním obvodu, kde státní správu katastru nemovitostí ČR vykonává [Katastrální úřad pro Středočeský kraj, Katastrální pracoviště Kutná Hora](#)

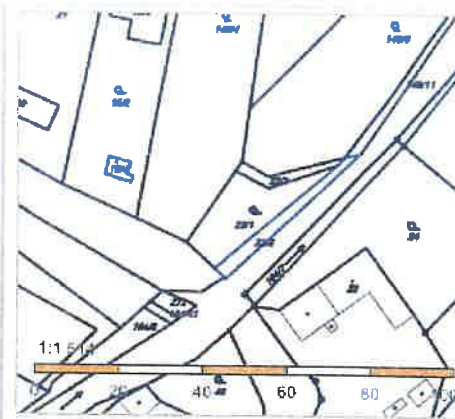
Zobrazené údaje mají informativní charakter. Platnost k 12.07.2017 11:00:00.

© 2004 - 2017 [Český úřad zeměměřičský a katastrální](#), Pod sídkem 180/9, Kobylisy, 18211 Praha 4
Podání určená katastrálními úřady a pracovišti zasílejte přímo na [jejich e-mail adresu](#).

Verze aplikace: 5.5.0 build 0

Informace o pozemku

Parcelní číslo: [22/2](#)
 Obec: [Kutná Hora \[532955\]](#)
 Katastrální území: [Perštevec \[677906\]](#)
 Číslo LV: [10252](#)
 Výměra [m²]: 112
 Typ parcely: Parcela katastru nemovitostí
 Mapový list: DKM
 Určení výměry: Graficky nebo v digitalizované mapě
 Druh pozemku: zahrada



Vlastníci, jiní oprávnění

Vlastnické právo	Podíl
Česká republika,	
Právo hospodařit s majetkem státu	Podíl
Povodí Labe, státní podnik, Víta Nejedlého 951/8, Slezské Předměstí, 50003 Hradec Králové	

Způsob ochrany nemovitosti

Název
 zemědělský půdní fond

Seznam BPEJ

BPEJ	Výměra
35600	112

Omezení vlastnického práva

Nejsou evidována žádná omezení.

Jiné zápisy

Typ
 Změna číslování parcel

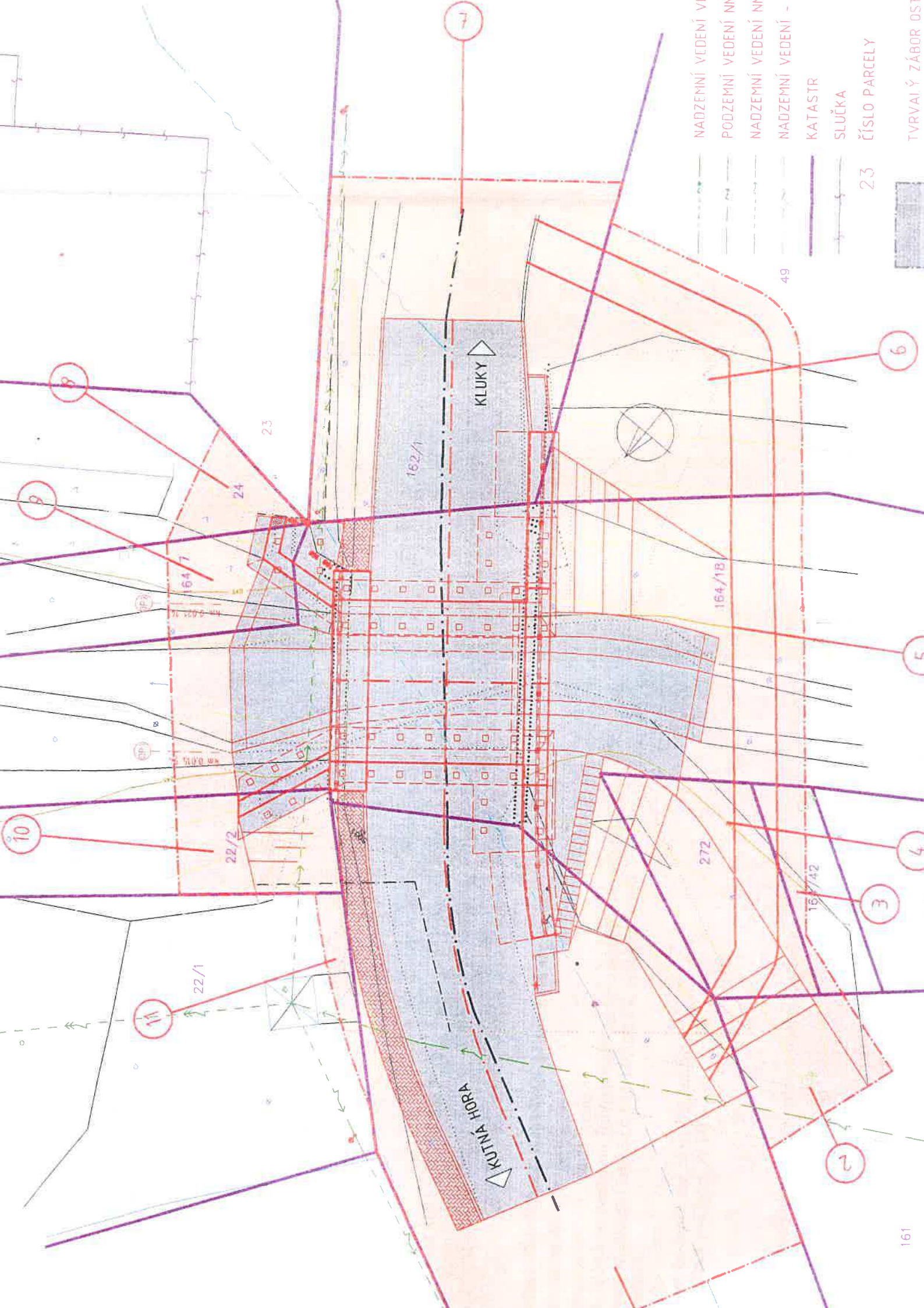
Řízení, v rámci kterých byl k nemovitosti zapsán cenový údaj

Nemovitost je v územním obvodu, kde státní správu katastru nemovitostí ČR vykonává [Katastrální úřad pro Středočeský kraj, Katastrální pracoviště Kutná Hora](#)

Zobrazené údaje mají informativní charakter. Platnost k 12.07.2017 11:00:00.

© 2004 - 2017 [Český úřad zeměměřičský a katastrální](#), Pod stoličkem 1800/9, Kobylisy 18211 Praha 8
 Podání určená katastrálním úřadům a pracovištím zasílejte přímo na [e-mailovou adresu](#).

Verze aplikace: 5.5.0 build 0



NADZEMNÍ VEDENÍ V...
PODZEMNÍ VEDENÍ NN...
NADZEMNÍ VEDENÍ NN...
NADZEMNÍ VEDENÍ...
KATASTR
SLUČKA
23 ČÍSLO PARCELY

SMLOUVA O UMOŽNĚNÍ REALIZOVAT STAVBU

Věra Francová, narozena dne: 3. 8. 1944
Trvale bytem: Perštejnec 6, 28401 Kutná Hora
Telefon: 602 96 69 09, e-mail:

(dále jen „**vlastník pozemku**“)

a

Středočeský kraj

IČ: 70891095

se sídlem: Zborovská 11, 150 21 Praha 5

zastoupený:

Krajskou správou a údržbou silnic Středočeského kraje, příspěvkovou organizací

IČ: 00066001

DIČ: CZ00066001

se sídlem: Zborovská 11, 150 21 Praha 5

zastoupenou panem Bc. Zdeňkem Dvořákem, ředitelem Krajské správy a údržby silnic Středočeského kraje, příspěvkové organizace oprávněné k výkonu práv a povinností Středočeského kraje podle zákona č. 13/1997 Sb. o pozemních komunikacích ve znění pozdějších předpisů

(dále jen „**stavebník**“)

(oba též jako „**smluvní strana**“ nebo „**smluvní strany**“)

Článek I.

Vlastník pozemku prohlašuje, že má ve svém vlastnictví pozemek par. č. **24** o výměře 1106 m², pozemek par. č. **164/7** o výměře 150 m² a pozemek par. č. **22/1** o výměře 324 m² v katastrálním území Perštejnec, v obci Kutná Hora. Uvedené pozemky jsou zapsané na listu vlastnictví č. 1471, vedeném u Katastrálního úřadu pro Středočeský kraj, Katastrální pracoviště Kutná Hora (dále jen „**dotčený pozemek**“).

Článek II.

Předmětem této smlouvy je umožnění realizovat stavebníkem na dotčeném pozemku stavbu: „**III/33716, PERŠTEJNEC – MOST EV.Č.33716-1_PD**“. Stavba bude provedena na dotčeném pozemku v rozsahu par. č. 24 cca o velikosti trvalého záboru 1 m² a dočasného záboru 10 m², na dotčeném pozemku v rozsahu par. č. 164/7 cca o velikosti trvalého záboru 6 m² a dočasného záboru 16 m² a na dotčeném pozemku v rozsahu par. č. 22/1 cca o velikosti dočasného záboru 6 m², dle zákresu do mapy KN jež je nedílnou součástí této smlouvy.

Vlastník pozemku se touto smlouvou zavazuje umožnit realizaci stavby, její umístění a provedení specifikované v předchozím odstavci tohoto článku smlouvy.

Článek III.

Stavebník se zavazuje co nejvíce šetřit práv vlastníka pozemku při realizaci stavby specifikované v čl. II. odst. 1 této smlouvy.

Stavebník se zavazuje, že na základě této Smlouvy provede na pozemku pouze Stavbu specifikovanou v čl. II. odst. 1 této smlouvy.

Po provedení Stavby stavebník uvede pozemek do stavu před zahájením prací na vlastní náklady.

Vznikne-li vlastníku pozemku majetková újma způsobená v důsledku činností uvedených v čl. 1 této Smlouvy, stavebník vlastníkově tuto újmu nahradí v plné výši.

Stavebník oznámí zahájení stavby vlastníkově bezodkladně.

Článek IV.

Veškeré změny a doplňky této smlouvy musí být uzavřeny písemně, formou číslovaných dodatků k této smlouvě.

Tato smlouva nenahrazuje stanoviska dalších účastníků řízení dle stavebního zákona, ani jiných orgánů statní správy.

Tato smlouva zanikne, pokud stavebník nebo jeho právní nástupce nezahájí stavbu dle článku II. této smlouvy do dvou let od uzavření této smlouvy.

Stavba zůstane ve vlastnictví a správě stavebníka. Nestane se součástí pozemku, ale bude samostatnou nemovitostí.

Tuto smlouvu nelze vypovědět v případě zahájení stavby na základě stavebního povolení.

Právo stavebníka provést stavbu specifikovanou v čl. II. odst. 1 této smlouvy se zakládá bezúplatně.

Stavebník je povinen do 1 roku od kolaudačního řízení požádat o majetkoprávní vypořádání pozemků.

Článek V.

Tato smlouva bude přílohou žádosti stavebníka ve stavebním řízení podle ustanovení § 109 až § 115 zákona č. 183/2006 Sb., o územním plánování a stavebním řádu v platném znění (stavební zákon), kterou stavebník prokáže své oprávnění provést stavbu dle ustanovení § 110 odst. 2 písm. a) stavebního zákona.

Tato smlouva nabývá platnosti a účinnosti dnem podpisu oběma smluvními stranami.

Článek VI.

Tato smlouva je vyhotovena ve čtyřech stejnopisech s tím, že každý stejnopis má platnost originálu. Jeden stejnopis obdrží vlastník pozemku a tři stejnopisy stavebník.

Smluvní strany prohlašují, že si tuto smlouvu před svým podpisem přečetly. Prohlašují dále, že byla podepsána po vzájemném projednání podle jejich pravé a skutečné vůle, určitě, vážně a srozumitelně, nikoli v tísní za nápadně nevýhodných podmínek. Smluvní strany toto stvrzují svým podpisem.

V ČIČANECH dne 14.4.2014

V Perštenci dne 23.6.2017

Krajská správa a údržba silnic
Středočeského kraje
Bc. Zdeněk Dvořák
ředitel

Francová Věra
Věra Francová
vlastník pozemku

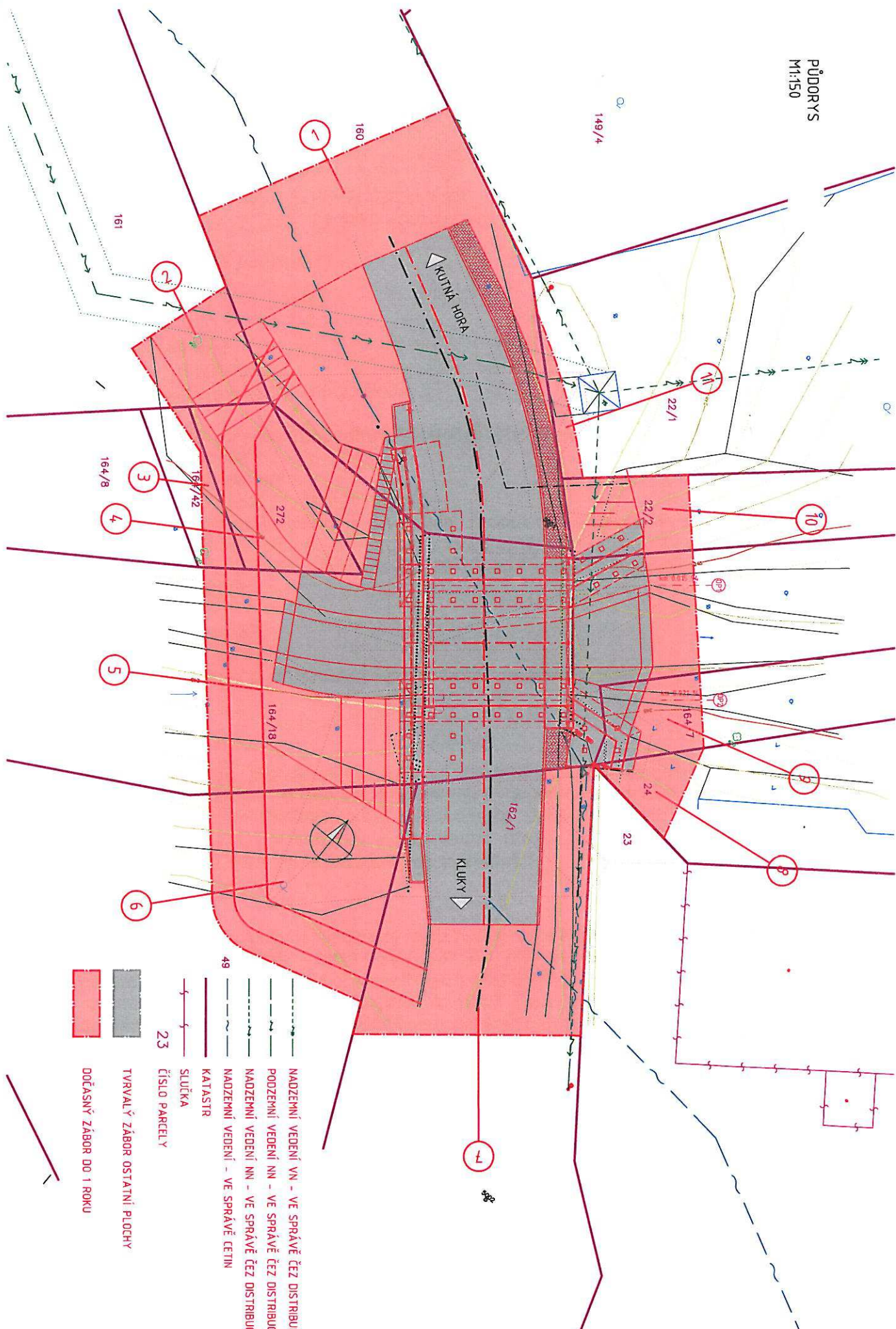
Akce: III/33716, PERŠTEJNEC – MOST EV.Č.33716-1_PD

Kraj: Středočeský
Obec: Kutná Hora (533955)
Katastrální území: Perštejnec(677906)

Zakázkové číslo: 2017/0026

VÝPIS ZE SOUBORU PARCEL													ZABOR POZEMKU				Slavební objekt	Poznámka
Př. č.	Parcelní číslo dle KN	Výměra		Druh pozemku	Způsob využití pozemku	ZPF/LPF	Chráněné území	Parcelní číslo dle PK	Výměra		LV	Vlastník	Kód BPEJ	Trvalý	Dočasný			
		m2							m2	do 1 roku					nad 1 rok			
8	24	11 06	5		zahrada	ZPF	x				1471	Francová Věra Perštejnec 6, 28401 Kutná Hora	35600	1	10		SO201	
9	164/7	1 50	11		koryto vodního toku umělé	x	x				1471	Francová Věra Perštejnec 6, 28401 Kutná Hora		6	16		SO201	
11	22/1	3 24	5		zahrada	ZPF	x				1471	Francová Věra Perštejnec 6, 28401 Kutná Hora	35600		6		SO201	
CELKEM													7	32				
z toho ZPF celkem													1	16				
- orná půda																		
- chmelnice																		
- vlnice																		
- zahrada													1	16				
- ovocný sad																		
- trvalý travní porost																		
z toho LPF celkem																		
z toho vodní plochy													6	16				
z toho zastavěné plochy																		
z toho ostatní plochy																		

PŮDORYS
M:150



SMLOUVA O UMOŽNĚNÍ REALIZOVAT STAVBU

Michaela Richterová, narozena dne: 19/9/1959
Trvale bytem: Španielova 1285/18, Řepy, 16300 Praha 6
Telefon: 774 181 187, e-mail:

(dále jen „**vlastník pozemku**“)

a

Středočeský kraj

IČ: 70891095

se sídlem: Zborovská 11, 150 21 Praha 5

zastoupený:

Krajskou správou a údržbou silnic Středočeského kraje, příspěvkovou organizací

IČ: 00066001

DIČ: CZ00066001

se sídlem: Zborovská 11, 150 21 Praha 5

zastoupenou panem Bc. Zdeňkem Dvořákem, ředitelem Krajské správy a údržby silnic Středočeského kraje, příspěvkové organizace oprávněné k výkonu práv a povinností Středočeského kraje podle zákona č. 13/1997 Sb. o pozemních komunikacích ve znění pozdějších předpisů

(dále jen „**stavebník**“)

(oba též jako „**smluvní strana**“ nebo „**smluvní strany**“)

Článek I.

Vlastník pozemku prohlašuje, že má ve svém vlastnictví pozemek par. č. 49 o výměře 409 m², v katastrálním území Perštejnec, v obci Kutná Hora. Uvedený pozemek je zapsaný na listu vlastnictví č. 10272, vedeném u Katastrálního úřadu pro Středočeský kraj, Katastrální pracoviště Kutná Hora (dále jen „**dotčený pozemek**“).

Článek II.

Předmětem této smlouvy je umožnění realizovat stavebníkem na dotčeném pozemku stavbu: „**III/33716, PERŠTEJNEC – MOST EV.Č.33716-1_PD**“. Stavba bude provedena na dotčeném pozemku v rozsahu par. č. 49 cca o velikosti trvalého záboru 2 m² a dočasného záboru 66 m² dle zákresu do mapy KN jež je nedílnou součástí této smlouvy.

Vlastník pozemku se touto smlouvou zavazuje umožnit realizaci stavby, její umístění a provedení specifikované v předchozím odstavci tohoto článku smlouvy.

Článek III.

Stavebník se zavazuje co nejvíce šetřit práv vlastníka pozemku při realizaci stavby specifikované v čl. II. odst. 1 této smlouvy.

Stavebník se zavazuje, že na základě této Smlouvy provede na pozemku pouze Stavbu specifikovanou v čl. II. odst. 1 této smlouvy.

Po provedení Stavby stavebník uvede pozemek do stavu před zahájením prací na vlastní náklady.

Vznikne-li vlastníku pozemku majetková újma způsobená v důsledku činností uvedených v čl. 1 této Smlouvy, stavebník vlastníkově tuto újmu nahradí v plné výši.

Stavebník oznámí zahájení stavby vlastníkově bezodkladně.

Článek IV.

Veškeré změny a doplňky této smlouvy musí být uzavřeny písemně, formou číslovaných dodatků k této smlouvě.

Tato smlouva nenahrazuje stanoviska dalších účastníků řízení dle stavebního zákona, ani jiných orgánů statní správy.

Tato smlouva zanikne, pokud stavebník nebo jeho právní nástupce nezahájí stavbu dle článku II. této smlouvy do dvou let od uzavření této smlouvy.

Stavba zůstane ve vlastnictví a správě stavebníka. Nestane se součástí pozemku, ale bude samostatnou nemovitostí.

Tuto smlouvu nelze vypovědět v případě zahájení stavby na základě stavebního povolení.

Právo stavebníka provést stavbu specifikovanou v čl. II. odst. 1 této smlouvy se zakládá bezúplatně.

Stavebník je povinen do 1 roku od kolaudačního řízení požádat o majetkoprávní vypořádání pozemků.

Článek V.

Tato smlouva bude přílohou žádosti stavebníka ve stavebním řízení podle ustanovení § 109 až § 115 zákona č. 183/2006 Sb., o územním plánování a stavebním řádu v platném znění (stavební zákon), kterou stavebník prokáže své oprávnění provést stavbu dle ustanovení § 110 odst. 2 písm. a) stavebního zákona.

Tato smlouva nabývá platnosti a účinnosti dnem podpisu oběma smluvními stranami.

Článek VI.

Tato smlouva je vyhotovena ve čtyřech stejnopisech s tím, že každý stejnopis má platnost originálu. Jeden stejnopis obdrží vlastník pozemku a tři stejnopisy stavebník.

Smluvní strany prohlašují, že si tuto smlouvu před svým podpisem přečetly. Prohlašují dále, že byla podepsána po vzájemném projednání podle jejich pravé a skutečné vůle, určitě, vážně a srozumitelně, nikoli v tísní za nápadně nevýhodných podmínek. Smluvní strany toto stvrzují svým podpisem.

V KŘÍKANECH dne 14. 4. 2017

V PÍZE dne 26/6/2017

Krajská správa a údržba silnic
Středočeského kraje, (107)
příspěvková organizace
Zborovská 11 150 21 Praha 5

Krajská správa a údržba silnic
Středočeského kraje
Bc. Zdeněk Dvořák
ředitel



Michaela Richterová
vlastník pozemku

Přílohou: zákres do mapy KN

TVRVALÝ ZÁBOR OSTATNÍ PLOCHY

ČÍSLO PARCELY

KATASTR

NAOZEMNÍ VEDENÍ - VE SPRÁVĚ CETIN

NADZEMNÍ VEDENÍ NN - VE SPRÁVĚ ČEZ DISTRIBUCE

PODZEMNÍ VEDENÍ NN - VE SPRÁVĚ ČEZ DISTRIBUCE


NADZEMNÍ VEDENÍ VN - VE SPRÁVĚ ČEZ DISTRIBUCE

/

10

C

382



1

—

1

1

1

2

—

1

1

1 2 3 4 5 6 7 8 9 10 11 12 13 14 15 16 17 18 19 20 21 22 23 24 25 26 27 28 29 30 31 32 33 34 35 36 37 38 39 40 41 42 43 44 45 46 47 48 49 50 51 52 53 54 55 56 57 58 59 60 61 62 63 64 65 66 67 68 69 70 71 72 73 74 75 76 77 78 79 80 81 82 83 84 85 86 87 88 89 90 91 92 93 94 95 96 97 98 99 100 101 102 103 104 105 106 107 108 109 110 111 112 113 114 115 116 117 118 119 120 121 122 123 124 125 126 127 128 129 130 131 132 133 134 135 136 137 138 139 140 141 142 143 144 145 146 147 148 149 150 151 152 153 154 155 156 157 158 159 160 161 162 163 164 165 166 167 168 169 170 171 172 173 174 175 176 177 178 179 180 181 182 183 184 185 186 187 188 189 190 191 192 193 194 195 196 197 198 199 200 201 202 203 204 205 206 207 208 209 210 211 212 213 214 215 216 217 218 219 220 221 222 223 224 225 226 227 228 229 230 231 232 233 234 235 236 237 238 239 240 241 242 243 244 245 246 247 248 249 250 251 252 253 254 255 256 257 258 259 260 261 262 263 264 265 266 267 268 269 270 271 272 273 274 275 276 277 278 279 280 281 282 283 284 285 286 287 288 289 290 291 292 293 294 295 296 297 298 299 300 301 302 303 304 305 306 307 308 309 310 311 312 313 314 315 316 317 318 319 320 321 322 323 324 325 326 327 328 329 330 331 332 333 334 335 336 337 338 339 340 341 342 343 344 345 346 347 348 349 350 351 352 353 354 355 356 357 358 359 360 361 362 363 364 365 366 367 368 369 370 371 372 373 374 375 376 377 378 379 380 381 382 383 384 385 386 387 388 389 390 391 392 393 394 395 396 397 398 399 400 401 402 403 404 405 406 407 408 409 410 411 412 413 414 415 416 417 418 419 420 421 422 423 424 425 426 427 428 429 430 431 432 433 434 435 436 437 438 439 440 441 442 443 444 445 446 447 448 449 450 451 452 453 454 455 456 457 458 459 460 461 462 463 464 465 466 467 468 469 470 471 472 473 474 475 476 477 478 479 480 481 482 483 484 485 486 487 488 489 490 491 492 493 494 495 496 497 498 499 500 501 502 503 504 505 506 507 508 509 510 511 512 513 514 515 516 517 518 519 520 521 522 523 524 525 526 527 528 529 530 531 532 533 534 535 536 537 538 539 540 541 542 543 544 545 546 547 548 549 550 551 552 553 554 555 556 557 558 559 560 561 562 563 564 565 566 567 568 569 570 571 572 573 574 575 576 577 578 579 580 581 582 583 584 585 586 587 588 589 590 591 592 593 594 595 596 597 598 599 600 601 602 603 604 605 606 607 608 609 610 611 612 613 614 615 616 617 618 619 620 621 622 623 624 625 626 627 628 629 630 631 632 633 634 635 636 637 638 639 640 641 642 643 644 645 646 647 648 649 650 651 652 653 654 655 656 657 658 659 660 661 662 663 664 665 666 667 668 669 670 671 672 673 674 675 676 677 678 679 680 681 682 683 684 685 686 687 688 689 690 691 692 693 694 695 696 697 698 699 700 701 702 703 704 705 706 707 708 709 710 711 712 713 714 715 716 717 718 719 720 721 722 723 724 725 726 727 728 729 730 731 732 733 734 735 736 737 738 739 740 741 742 743 744 745 746 747 748 749 750 751 752 753 754 755 756 757 758 759 760 761 762 763 764 765 766 767 768 769 770 771 772 773 774 775 776 777 778 779 780 781 782 783 784 785 786 787 788 789 790 791 792 793 794 795 796 797 798 799 800 801 802 803 804 805 806 807 808 809 810 811 812 813 814 815 816 817 818 819 820 821 822 823 824 825 826 827 828 829 830 831 832 833 834 835 836 837 838 839 840 841 842 843 844 845 846 847 848 849 850 851 852 853 854 855 856 857 858 859 860 861 862 863 864 865 866 867 868 869 870 871 872 873 874 875 876 877 878 879 880 881 882 883 884 885 886 887 888 889 890 891 892 893 894 895 896 897 898 899 900 901 902 903 904 905 906 907 908 909 910 911 912 913 914 915 916 917 918 919 920 921 922 923 924 925 926 927 928 929 930 931 932 933 934 935 936 937 938 939 940 941 942 943 944 945 946 947 948 949 950 951 952 953 954 955 956 957 958 959 960 961 962 963 964 965 966 967 968 969 970 971 972 973 974 975 976 977 978 979 980 981 982 983 984 985 986 987 988 989 990 991 992 993 994 995 996 997 998 999 1000 1001 1002 1003 1004 1005 1006 1007 1008 1009 1010 1011 1012 1013 1014 1015 1016 1017 1018 1019 1020 1021 1022 1023 1024 1025 1026 1027 1028 1029 1030 1031 1032 1033 1034 1035 1036 1037 1038 1039 1040 1

Kraj: Středočeský
 Obec: Kutná Hora (533955)
 Katastrální území: Perštejnec (677906)

Akce: III/33716, PERŠTEJNEC – MOST EV.Č.33716-1_PD

Zakázkové číslo: 2017/0026

VÝPIS ZE SOUBORU PARCEL											ZABOR POZEMKU					Stavební objekt	Poznámka
Pol. č.	Parcelní číslo dle KN	Výměra m2	Druh pozemku	Způsob využití pozemku	ZPF/LPF	Chráněné území	Parcelní číslo dle PK	Výměra m2	LV	Vlastník	Kód BPEJ	Dočasný					
												Trvalý	do 1 roku	nad 1 rok			
6	49	4 09	5	zahrada	ZPF	x		m2	10272	Richterová Michaela Španielova 1285/18, Řepy, 16300 Praha 6	35600	2	66		SO201		
CELKEM												2	66				
z toho ZPF celkem												2	66				
- orná půda																	
- chmelnice																	
- vinice																	
- zahrada										2	66						
- ovocný sad																	
- trvalý travní porost																	
z toho LPF celkem																	
z toho vodní plochy																	
z toho zastavěné plochy																	
z toho ostatní plochy																	

AF-CITYPLAN s.r.o.
Ivana Staňková
Magistrů 1275/13
140 00 Praha

VÁŠ DOPIS ZNAČKY / ZE DNE

18.10.2017

NAŠE ZNAČKA

1095229048

VYŘIZUJE / LINKA

Jitka Kalinová/800 850 860

MÍSTO ODESLÁNÍ / DNE

Kolín/10.11.2017

Vyřádění k žádosti o doplňující informace k trafostanici KH 0273 Perštejnec-Obec

V rámci rekonstrukce mostu na sil. III/33716, Perštejnec – most ev.č. 33716-1, v jehož blízkosti se nachází energetické zařízení příhradová transformační stanice KH_0273.

Polohu zemního pásu zjistíte kopanou sondou. Bohužel nemáme zaměřené uzemnění u těchto energetických zařízení.

V příloze zasíláme vzor uzemnění u příhradové trafostanice.

Na transformační stanici s přívodem nadzemního vedení vysokého napětí 22kV linky ČAHO č. VN2674 se vztahuje ustanovení Energetického zákona č. 458/2000 Sb. § 46 ochranné pásmo, které je 7m od vnější hrany půdorysu stanice ve všech směrech.

Zatížení je nutné určit statikem a nebo znaleckým posudkem, na náklady žadatele s tím, že tyto dokumenty budou předloženy k posouzení k vydání souhlasu s činností a umístěním v ochranném pásmu.

Potřebné formuláře jsou na doméně ČEZ Distribuce, a.s. <https://geoportal.cezdistribuce.cz/geoportal/>

S pozdravem



Jitka Kalinová
technik Správy energetického majetku vn, nn



ČEZ Distribuce, a.s.
Děčín, Děčín IV-Podmokly
Teplická 874/8
PSČ 405 02
IČ: 247 29 035

16

AF-CITYPLAN s.r.o.
Praha

došlo dne: 15. 11. 2017

č.j.:

3105

přiděleno:

STAŇKOVÁ

ČEZ Distribuce, a. s.

Děčín, Děčín IV-Podmokly, Teplická 874/8, PSČ 405 02 | Zákaznická linka: 800 850 860, Linka pro hlášení poruch: 800 850 860, e-mail: info@cezdistribuce.cz, www.cezdistribuce.cz | IČ: 24729035, DIČ: CZ24729035 | zapsaná v obchodním rejstříku vedeném Krajským soudem v Ústí nad Labem, oddíl B, vložka 2145 | bank. spoj.: KB Praha 35-4544580267/0100 |
zasílací adresa: ČEZ Distribuce, a. s., Plzeň, Guldenerova 2577/19, PSČ 326 00



Stanková Ivana

Od: Kosová Kristýna <kosova@mu.kutnahora.cz>
Odesláno: pátek 27. října 2017 13:49
Komu: Stanková Ivana
Předmět: RE: Perštejnec - most ev.č. 33716 -1 - rozsah odláždění koryta

Vážená paní Staňková,

Děkuji za zaslání aktuální projektové dokumentace. Zaslání touto formou je dostačující, stanovisko není nutné vydávat nové.

S pozdravem a přáním pěkného víkendu,

Mgr. Kristýna Kosová

referent oddělení ochrany přírody
odbor životního prostředí
Městský úřad Kutná Hora
tel.: +420 327 710 271
www.mu.kutnahora.cz

From: Stanková Ivana [mailto:Ivana.Stankova@afconsult.com]
Sent: Thursday, October 26, 2017 3:37 PM
To: Kosová Kristýna
Subject: FW: Perštejnec - most ev.č. 33716 -1 - rozsah odláždění koryta

Vážená paní Kosová,

Zasílám Vám dle dohody (v rámci projednání DÚR a vydání závazného stanoviska k zásahu do VKP) ke kontrole projektovou dokumentaci stavby „III/33716, Perštejnec – most ev.č. 33716-1“ ve stupni DSP. Projektant zde zapracoval Vaše požadované podmínky - minimalizoval rozsah odláždění v korytě, tak aby byla zajištěna zároveň ochranná funkce vůči podemílání.

Prosím, napište mi, zda stačí zaslání touto formou a nebo zda mám zaslat žádost o vyjádření k DSP datovou schránkou. Domnívám se, že z Vaší strany již není nutné stanovisko vydávat, že ke stavebnímu řízení platí Závazné stanovisko K zásahu do VKP č.j. MKH/050894/2017 ze dne 3.8.2017.

Děkuji.
S přáním pěkného dne

Ivana Staňková

Referent inženýringu

AF-CITYPLAN s.r.o., Ateliér Liberec, Oddělení mostů a inženýrských konstrukcí

Sídlo společnosti: Magistrů 1275/13 | 140 00 Praha 4 | Česká republika

Adresa: V Horkách 101/1 | 460 07 Liberec 9 | Česká republika

Mobil: +420 778 701 870

ivana.stankova@afconsult.com | www.afconsult.com | www.af-cityplan.cz

ĀF - Green Advisor to four National Olympic Committees



AF – CITYPLAN s. r. o.
Ateliér Liberec
V Horkách 101/1
460 07 LIBEREC

HRADEC KRÁLOVÉ
 27.10.2017

došlo dne: 1.11.2017
č.j.: 307p
přiděleno: Štančová



Povodí Labe, státní podnik
Víta Nejedlého 951, 500 03 Hradec Králové

TELEFON 495 088 111
FAX 495 407 452
E-MAIL labe@pla.cz
IČ 70890005
DIČ CZ70890005
Bankovní spojení: ČSOB Hradec Králové
č.ú. 103914702/0300
IBAN CZ6103000000000103914702
Obchodní rejstřík: spis. zn. A. 9473 vedená
u Krajského soudu v HK

AF- CITYPLAN s.r.o.
Ateliér Liberec
V Horkách 10/1
460 07 Liberec

VÁŠ DOPIS Č.J. / ZE DNE
e- mail z 18. 10. 2017

ČÍSLO JEDNACÍ
VHD/Št/17/46013

VYŘIZUJE/LINKA
ing. Štulcová/708
stulcovap@pla.cz

HRADEC KRÁLOVÉ
24.10.2017

Stanovisko k Havarijnímu plánu stavby – „III33716, Perštejnec – most ev.č. 33716-1“ v k.ú. Perštejnec

Dne 18.10. 2017 jsme obdrželi k vyjádření výše zmíněný Havarijní plán.

K předloženému Havarijnímu plánu máme z hlediska správce povodí a správce Křenovky (IDVT 10185509) následující připomínky:

- V Havarijním plánu je na několika místech viz kap. 2.4.2. a dále na str.7 chybně uveden jako správce toku podnik Povodí Vltavy. Žádáme opravit.
- V tabulce adresy a tel. spojení žádáme před zahájením stavby doplnit jména na zodpovědné pracovníky, dále žádáme v této tabulce doplnit tel. spojení na ČIŽP Ol Praha – hlášení havárií - **731 405 313**. Zároveň doporučujeme tuto tabulku přesunout do kap. 2.7. Plán vyrozumění.

Dále Vás v souladu s § 39, odst. 2, písm. a), zákona č. 254/2001 Sb., o vodách žádáme o zaslání jednoho výtisku předmětných Havarijních plánů, po jejich schválení vodoprávním úřadem, pro naši služební potřebu na adresu našeho závodu - Povodí Labe, státní podnik, závod Pardubice, Cihelna 135, 530 09 Pardubice.

Toto stanovisko, které je podkladem pro vydání rozhodnutí nebo jiného opatření vodoprávního nebo jiného správního úřadu, nebo samosprávného orgánu, platí 2 roky od data jeho vydání, pokud v této době nebylo využito pro vydání platného rozhodnutí nebo jiného opatření správními nebo samosprávnými orgány.

Povodí Labe,
státní podnik
Víta Nejedlého 951
500 03 HRADEC KRÁLOVÉ
Ing. Jiří Petr⁽⁵⁾
vedoucí odboru
vodo hospodářského dispečinku

Na vědomí: PL, závod 2

58845/2017/PLa 25.03/S/20
VHD/17/46013

AF-CITYPLAN s.r.o.
Liberec

došlo dne: 30.10.2017

č.j.: 2902

přiděleno: Hančota

Janota Ondrej

From: Kosová Kristýna <kosova@mu.kutnahora.cz>
Sent: pátek 27. října 2017 13:49
To: Stanková Ivana
Subject: RE: Perštejnec - most ev.č. 33716 -1 - rozsah odláždění koryta

Vážená paní Staňková,

Děkuji za zaslání aktuální projektové dokumentace. Zaslání touto formou je dostačující, stanovisko není nutné vydávat nové.

S pozdravem a přáním pěkného víkendu,

Mgr. Kristýna Kosová

referent oddělení ochrany přírody
odbor životního prostředí
Městský úřad Kutná Hora
tel.: +420 327 710 271
www.mu.kutnahora.cz

From: Stanková Ivana [mailto:Ivana.Stankova@afconsult.com]
Sent: Thursday, October 26, 2017 3:37 PM
To: Kosová Kristýna
Subject: FW: Perštejnec - most ev.č. 33716 -1 - rozsah odláždění koryta

Vážená paní Kosová,
Zasílám Vám dle dohody (v rámci projednání DÚR a vydání závazného stanoviska k zásahu do VKP) ke kontrole projektovou dokumentaci stavby „III/33716, Perštejnec – most ev.č. 33716-1“ ve stupni DSP. Projektant zde zapracoval Vaše požadované podmínky - minimalizoval rozsah odláždění v korytě, tak aby byla zajištěna zároveň ochranná funkce vůči podemílání.

Prosím, napište mi, zda stačí zaslání touto formou a nebo zda mám zaslat žádost o vyjádření k DSP datovou schránkou. Domnívám se, že z Vaší strany již není nutné stanovisko vydávat, že ke stavebnímu řízení platí Závazné stanovisko K zásahu do VKP č.j. MKH/050894/2017 ze dne 3.8.2017.

Děkuji.
S přáním pěkného dne

Ivana Staňková

Referent inženýringu

AF-CITYPLAN s.r.o., Ateliér Liberec, Oddělení mostů a inženýrských konstrukcí

Sídlo společnosti: Magistrů 1275/13 | 140 00 Praha 4 | Česká republika

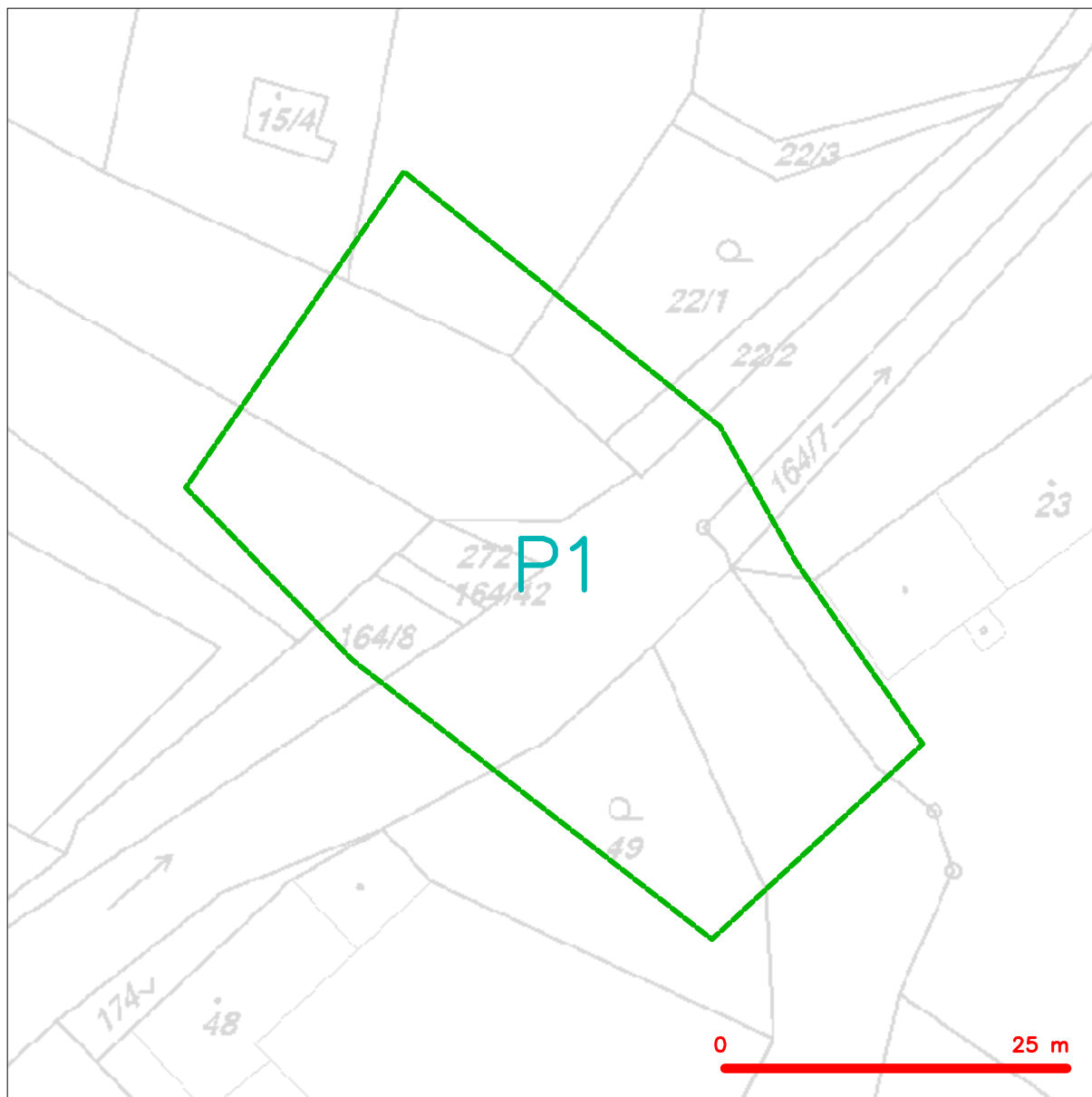
Adresa: V Horkách 101/1 | 460 07 Liberec 9 | Česká republika

Mobil: +420 778 701 870

ivana.stankova@afconsult.com | www.afconsult.com | www.af-cityplan.cz

AF - Green Advisor to four National Olympic Committees

SITUAČNÍ VÝKRES - ZÁJMOVÉ ÚZEMÍ

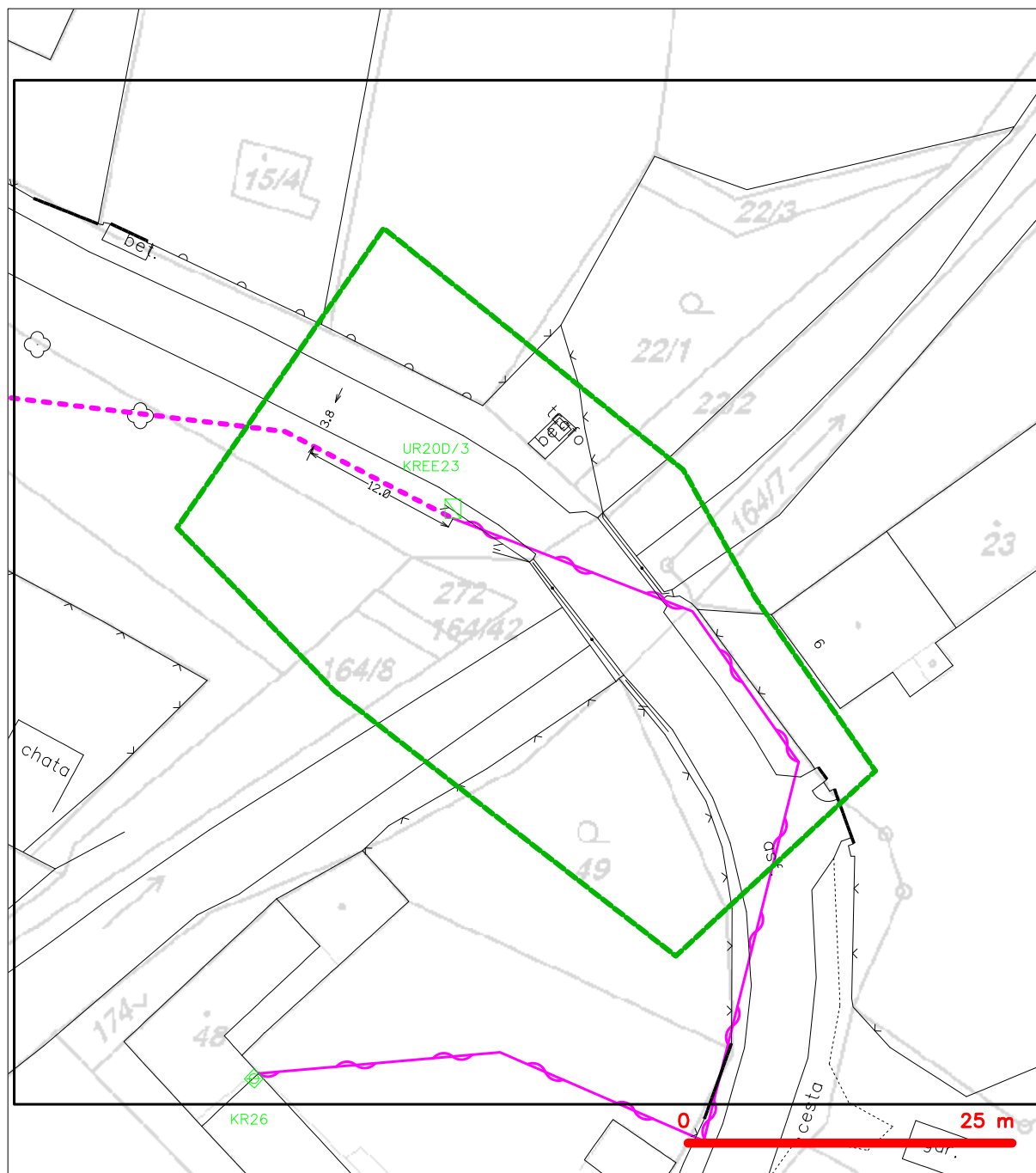


LEGENDA

----- hranice zájmového území k vyjádření


Česká telekomunikační infrastruktura a.s.
Olšanská 2681/6
130 00 Praha 3
DIČ: CZ04084063
96

SITUAČNÍ VÝKRES - POLYGON 1



LEGENDA

- | | | | |
|--|--|--|--|
| | hranice zájmového území k vyjádření | | nezaměřený průběh optického kabelu, HDPE trubky nebo souběh optického a metalického kabelu |
| | NN přípojka, území s NN přípojkou CETIN | | radiové sítě, ochranné pásmo radiové sítě |
| | zaměřený průběh metalického kabelu | | nadzemní sítě |
| | zaměřený průběh optického kabelu, HDPE trubky nebo souběh optického a metalického kabelu | | neprůvazované sítě |
| | nezaměřený průběh metalického kabelu | | podzemní sítě cizí |
| | nadzemní sítě cizí | | sítě s NN |
| | | | koléktor, kabelovod |

**VYJÁDŘENÍ O EXISTENCI SÍTĚ ELEKTRONICKÝCH KOMUNIKACÍ
A VŠEOBECNÉ PODMÍNKY OCHRANY SÍTĚ ELEKTRONICKÝCH KOMUNIKACÍ
SPOLEČNOSTI Česká telekomunikační infrastruktura a.s.**

vydané podle § 101 zákona č. 127/2005 Sb., o elektronických komunikacích a o změně některých souvisejících zákonů (zákon o elektronických komunikacích), ve znění pozdějších předpisů a § 161 zákona č. 183/2006 Sb., o územním plánování a stavebním řádu (stavební zákon) či dle dalších příslušných právních předpisů

Číslo jednací: 744046/17

Číslo žádosti: 0117 001 066

Důvod vydání Vyjádření: Stavební řízení

Platnost tohoto Vyjádření končí dne: 17. 10. 2019.

Žadatel	AF-CITYPLAN s.r.o.	
Stavebník	Krajská správa a údržba silnic Středočeského kraje, příspěvk, Zborovská 81/11, Praha, 15000	
Název akce	III/33716, Perštejnec ? most ev.č. 33716-1	
Zájmové území	Okres	Kutná Hora
	Obec	Kutná Hora
	Kat. území / č. parcely	Perštejnec

Žadatel shora označenou žádostí určil a vyznačil zájmové území, jakož i stanovil důvod pro vydání Vyjádření o existenci sítě elektronických komunikací a Všeobecných podmínek ochrany sítě elektronických komunikací společnosti Česká telekomunikační infrastruktura a.s.(dále jen *Vyjádření*).

Na základě určení a vyznačení zájmového území žadatelem a na základě stanovení důvodu pro vydání *Vyjádření* vydává společnost Česká telekomunikační infrastruktura a.s. následující *Vyjádření*:

Ve vyznačeném zájmovém území se nachází síť elektronických komunikací
společnosti Česká telekomunikační infrastruktura a.s. (dále jen *SEK*)
nebo její ochranné pásmo.

Existence a poloha *SEK* je zakreslena v příloženém výřezu/výřezích z účelové mapy *SEK* společnosti Česká telekomunikační infrastruktura a.s. Ochranné pásmo *SEK* je v souladu s ustanovením § 102 zákona č. 127/2005 Sb., o elektronických komunikacích a o změně některých souvisejících zákonů stanoveno rozsahem 1 m po stranách krajního vedení *SEK* a není v příloženém výřezu/výřezích z účelové mapy *SEK* společnosti Česká telekomunikační infrastruktura a.s.vyznačeno (dále jen *Ochranné pásmo*).

(1) *Vyjádření* je platné pouze pro zájmové území určené a vyznačené žadatelem, jakož i pro důvod vydání *Vyjádření* stanovený žadatelem v žádosti.

Číslo jednací: 744046/17

Číslo žádosti: 0117 001 066

Vyjádření pozbývá platnosti uplynutím doby platnosti v tomto *Vyjádření* uvedené, změnou rozsahu zájmového území či změnou důvodu vydání *Vyjádření* uvedeného v žádosti, nesplněním povinnosti stavebníka dle bodu (3) tohoto *Vyjádření*, a nebo pokud se žadatel či stavebník bezprostředně před zahájením realizace stavby ve vyznačeném zájmovém území prokazatelně neujistí u společnosti *Česká telekomunikační infrastruktura a.s.* o tom, zda toto *Vyjádření* v době bezprostředně předcházející zahájení realizace stavby ve vyznačeném zájmovém území stále odpovídá skutečnosti, to vše v závislosti na tom, která ze skutečností rozhodná pro pozbytí platnosti tohoto *Vyjádření* nastane nejdříve.

(2) Podmínky ochrany *SEK* jsou stanoveny v tomto *Vyjádření* a ve Všeobecných podmínkách ochrany *SEK* společnosti *Česká telekomunikační infrastruktura a.s.*, které jsou nedílnou součástí tohoto *Vyjádření*. Stavebník, nebo jím pověřená třetí osoba, je povinen řídit se těmito Všeobecnými podmínkami ochrany *SEK* společnosti *Česká telekomunikační infrastruktura a.s.*

(3) Stavebník, nebo jím pověřená třetí osoba, je povinen **pouze pro případ, že**

a) existence a poloha *SEK*, jež je zakreslena v přiloženém výřezu/výřezech z účelové mapy *SEK* společnosti *Česká telekomunikační infrastruktura a.s.* a nebo

b) toto *Vyjádření*, včetně Všeobecných podmínek ochrany *SEK*

nepředstavuje dostatečnou informaci pro záměr, pro který podal shora označenou žádost nebo pro zpracování projektové dokumentace stavby, která koliduje se *SEK*, nebo zasahuje do Ochranného pásma *SEK*, vyzvat písemně společnost *Česká telekomunikační infrastruktura a.s.* k upřesnění podmínek ochrany *SEK*, a to prostřednictvím zaměstnance společnosti *Česká telekomunikační infrastruktura a.s.* pověřeného ochranou sítě - Petr Vála, e-mail: petr.vala@cetin.cz (dále jen POS).

(4) Přeložení *SEK* zajistí její vlastník, společnost *Česká telekomunikační infrastruktura a.s.* Stavebník, který vyvolal překládku *SEK* je dle ustanovení § 104 odst. 17 zákona č. 127/2005 Sb., o elektronických komunikacích a o změně některých souvisejících zákonů povinen uhradit společnosti *Česká telekomunikační infrastruktura a.s.* veškeré náklady na nezbytné úpravy dotčeného úseku *SEK*, a to na úrovni stávajícího technického řešení.

(5) Pro účely přeložení *SEK* dle bodu (3) tohoto *Vyjádření* je stavebník povinen uzavřít se společností *Česká telekomunikační infrastruktura a.s.* Smlouvu o realizaci překládky *SEK*.

(6) Společnost *Česká telekomunikační infrastruktura a.s.* prohlašuje, že žadateli byly pro jím určené a vyznačené zájmové území poskytnuty veškeré, ke dni podání shora označené žádosti, dostupné informace o *SEK*.

(7) Žadateli převzetím tohoto *Vyjádření* vzniká povinnost poskytnuté informace a data užít pouze k účelu, pro který mu byla tato poskytnuta. Žadatel není oprávněn poskytnuté informace a data rozmnožovat, rozšiřovat, pronajímat, půjčovat či jinak užívat bez souhlasu společnosti *Česká telekomunikační infrastruktura a.s.* V případě porušení těchto povinností vznikne žadateli odpovědnost vyplývající z platných právních předpisů, zejména předpisů práva autorského.

V případě dotazů k *Vyjádření* lze kontaktovat společnost *Česká telekomunikační infrastruktura a.s.* na asistenční lince 238 461 111.

Přílohami *Vyjádření* jsou:

- Všeobecné podmínky ochrany *SEK* společnosti *Česká telekomunikační infrastruktura a.s.*
- Situační výkres (obsahuje zájmové území určené a vyznačené žadatelem a výřezy účelové mapy *SEK*)
- Informace k vytyčení *SEK*

Číslo jednací: 744046/17

Číslo žádosti: 0117 001 066

Vyjádření vydala společnost *Česká telekomunikační infrastruktura a.s.* dne: 17. 10. 2017.


Česká telekomunikační infrastruktura a.s.
Olšanská 2681/6
130 00 Praha 3
DIČ: CZ04084063


Všeobecné podmínky ochrany *SEK* společnosti *Česká telekomunikační infrastruktura a.s.*

I. Obecná ustanovení

1. Stavebník, nebo jím pověřená třetí osoba, je povinen při provádění jakýchkoliv činností, zejména stavebních nebo jiných prací, při odstraňování havárií a projektování staveb, řídit se platnými právními předpisy, technickými a odbornými normami (včetně doporučených), správnou praxí v oboru stavebnictví a technologickými postupy a učinit veškerá opatření nezbytná k tomu, aby nedošlo k poškození nebo ohrožení sítě elektronických komunikací ve vlastnictví společnosti *Česká telekomunikační infrastruktura a.s.* a je výslovně srozuměn s tím, že *SEK* jsou součástí veřejné komunikační sítě, jsou zajišťovány ve veřejném zájmu a jsou chráněny právními předpisy.
2. Při jakékoliv činnosti v blízkosti vedení *SEK* je stavebník, nebo jím pověřená třetí osoba, povinen respektovat ochranné pásmo *SEK* tak, aby nedošlo k poškození nebo zamezení přístupu k *SEK*. Při křížení nebo souběhu činností se *SEK* je povinen řídit se platnými právními předpisy, technickými a odbornými normami (včetně doporučených), správnou praxí v oboru stavebnictví a technologickými postupy. Při jakékoliv činnosti ve vzdálenosti menší než 1 m od krajního vedení vyznačené trasy podzemního vedení *SEK* (dále jen *PVSEK*) nesmí používat mechanizačních prostředků a nevhodného nářadí.
3. Pro případ porušení kterékoliv z povinností stavebníka, nebo jím pověřené třetí osoby, založené Všeobecnými podmínkami ochrany *SEK* společnosti *Česká telekomunikační infrastruktura a.s.* je stavebník, nebo jím pověřená třetí osoba, odpovědný za veškeré náklady a škody, které společnosti *Česká telekomunikační infrastruktura a.s.* vzniknou porušením jeho povinností.
4. V případě, že budou zemní práce zahájeny po uplynutí doby platnosti tohoto *Vyjádření*, nelze toto *Vyjádření* použít jako podklad pro vytyčení a je třeba požádat o vydání nového *Vyjádření*.
5. Bude-li žadatel na společnosti *Česká telekomunikační infrastruktura a.s.* požadovat, aby se jako účastník správního řízení, pro jehož účely bylo toto *Vyjádření* vydáno, vzdala práva na odvolání proti rozhodnutí vydanému ve správním řízení, pro jehož účely bylo toto *Vyjádření* vydáno, je povinen kontaktovat *POS*.

II. Součinnost stavebníka při činnostech v blízkosti *SEK*

1. Započítí činnosti je stavebník, nebo jím pověřená třetí osoba, povinen oznámit *POS*. Oznámení bude obsahovat číslo *Vyjádření*, k němuž se vztahují tyto podmínky.
2. Před započítím zemních prací či jakékoliv jiné činnosti je stavebník, nebo jím pověřená třetí osoba, povinen zajistit vyznačení tras *PVSEK* na terénu dle polohopisné dokumentace. S vyznačenou trasou *PVSEK* prokazatelně seznámí všechny osoby, které budou a nebo by mohly činnosti provádět.
3. Stavebník, nebo jím pověřená třetí osoba, je povinen upozornit jakoukoliv třetí osobu, jež bude provádět zemní práce, aby zjistila nebo ověřila stranovou a hloubkovou polohu *PVSEK* příčnými sondami, a je srozuměn s tím, že možná odchylka uložení středu trasy *PVSEK*, stranová i hloubková, činí +/- 30 cm mezi skutečným uložením *PVSEK* a polohovými údaji ve výkresové dokumentaci.
4. Při provádění zemních prací v blízkosti *PVSEK* je stavebník, nebo jím pověřená třetí osoba, povinen postupovat tak, aby nedošlo ke změně hloubky uložení nebo prostorového uspořádání *PVSEK*. Odkryté *PVSEK* je stavebník, nebo jím pověřená třetí osoba, povinen zabezpečit proti prověšení, poškození a odcizení.
5. Při zjištění jakéhokoliv rozporu mezi údaji v projektové dokumentaci a skutečností je stavebník, nebo jím pověřená třetí osoba, povinen bez zbytečného odkladu přerušit práce a zjištění rozporu oznámit *POS*. V přerušovaných pracích lze pokračovat teprve poté, co od *POS* prokazatelně obdržel souhlas k pokračování v pracích.
6. V místech, kde *PVSEK* vystupuje ze země do budovy, rozváděče, na sloup apod. je stavebník, nebo jím pověřená třetí osoba, povinen vykonávat zemní práce se zvýšenou mírou opatrnosti s ohledem na ubývající krytí nad *PVSEK*. Výkopové práce v blízkosti sloupů nadzemního vedení *SEK* (dále jen *NVSEK*) je povinen provádět v takové vzdálenosti, aby nedošlo k narušení jejich stability, to vše za dodržení platných právních předpisů, technických a odborných norem, správné praxi v oboru stavebnictví a technologických postupů.

7. Při provádění zemních prací, u kterých nastane odkrytí *PVSEK*, stavebník, nebo jím pověřená třetí osoba před zakrytím *PVSEK* vyzve *POS* ke kontrole. Zához je stavebník oprávněn provést až poté, kdy prokazatelně obdržel souhlas *POS*.
8. Stavebník, nebo jím pověřená třetí osoba, není oprávněn manipulovat s kryty kabelových komor a vstupovat do kabelových komor bez souhlasu společnosti *Česká telekomunikační infrastruktura a.s.*
9. Stavebník, nebo jím pověřená třetí osoba, není oprávněn trasu *PVSEK* mimo vozovku přejíždět vozidly nebo stavební mechanizací, a to až do doby, než *PVSEK* řádně zabezpečí proti mechanickému poškození. Stavebník, nebo jím pověřená třetí osoba, je povinen projednat s *POS* způsob mechanické ochrany trasy *PVSEK*. Při přepravě vysokého nákladu nebo mechanizace pod trasou *NVSEK* je stavebník, nebo jím pověřená třetí osoba, povinen respektovat výšku *NVSEK* nad zemí.
10. Stavebník, nebo jím pověřená třetí osoba, není oprávněn na trase *PVSEK* (včetně ochranného pásma) jakkoliv měnit niveletu terénu, vysazovat trvalé porosty ani měnit rozsah a konstrukci zpevněných ploch (např. komunikací, parkovišť, vjezdů aj.).
11. Stavebník, nebo jím pověřená třetí osoba, je povinen manipulační a skladové plochy zřízovat v takové vzdálenosti od *NVSEK*, aby činnosti na/v manipulačních a skladových plochách nemohly být vykonávány ve vzdálenost menší než 1m od *NVSEK*.
12. Stavebník, nebo jím pověřená třetí osoba, není oprávněn užívat, přemísťovat a odstraňovat technologické, ochranné a pomocné prvky *SEK*.
13. Stavebník, nebo jím pověřená třetí osoba, není oprávněn bez předchozího projednání jakkoliv manipulovat s případně odkrytými prvky *SEK*, zejména s ochrannou skříňí optických spojek, optickými spojkami, technologickými rezervami či jakýmkoliv jiným zařízením *SEK*.
14. Stavebník, nebo jím pověřená třetí osoba, je povinen každé poškození či krádež *SEK* neprodleně od okamžiku zjištění takové skutečnosti, oznámit *POS* na telefonní číslo: 602 354 424 nebo v mimopracovní době na telefonní číslo 238 462 690.

III. Práce v objektech a odstraňování objektů

1. Stavebník, nebo jím pověřená třetí osoba, je povinen před zahájením jakýchkoliv prací v budovách a jiných objektech, kterými by mohl ohrozit stávající *SEK*, prokazatelně kontaktovat *POS* a zajistit u společnosti *Česká telekomunikační infrastruktura a.s.* bezpečné odpojení *SEK*.
2. Při provádění činností v budovách a jiných objektech je stavebník, nebo jím pověřená třetí osoba, povinen v souladu s právními předpisy, technickými a odbornými normami (včetně doporučených), správnou praxí v oboru stavebnictví a technologickými postupy provést mimo jiné průzkum vnějších i vnitřních vedení *SEK* na omítce i pod ní.

IV. Součinnost stavebníka při přípravě stavby

1. Pokud činností stavebníka, nebo jím pověřené třetí osoby, k níž je třeba povolení správního orgánu dle zvláštního právního předpisu, dojde k ohrožení či omezení *SEK*, je stavebník, nebo jím pověřená třetí osoba, povinen kontaktovat *POS* a předložit zakreslení *SEK* do příslušné dokumentace stavby (projektové, realizační, koordinační atp.).
2. V případě, že pro činnosti stavebníka, nebo jím pověřené třetí osoby, není třeba povolení správního orgánu dle zvláštního právního předpisu, je stavebník, nebo jím pověřená třetí osoba, povinen předložit zakreslení trasy *SEK* i s příslušnými kótami do zjednodušené dokumentace (katastrální mapa, plánec), ze které bude zcela patrná míra dotčení *SEK*.

3. Při projektování stavby, rekonstrukce či přeložky vedení a zařízení silových elektrických sítí, elektrických trakcí vlaků a tramvají, nejpozději však před zahájením správního řízení ve věci povolení stavby, rekonstrukce či přeložky vedení a zařízení silových elektrických sítí, elektrických trakcí vlaků a tramvají, je stavebník, nebo jím pověřená třetí osoba, povinen provést výpočet rušivých vlivů, zpracovat ochranná opatření a předat je *POS*.

4. Při projektování stavby, při rekonstrukci, která se nachází v ochranném pásmu radiových tras společnosti *Česká telekomunikační infrastruktura a.s.* a překračuje výšku 15 m nad zemským povrchem, a to včetně dočasných objektů zařízení staveniště (jeřáby, konstrukce, atd.), nejpozději však před zahájením správního řízení ve věci povolení takové stavby, je stavebník nebo jím pověřená třetí osoba, povinen kontaktovat *POS*. Ochranné pásmo radiových tras v šíři 50m je zakresleno do situačního výkresu. Je tvořeno dvěma podélnými pruhy o šíři 25 m po obou stranách radiového paprsku v celé jeho délce, resp. 25 m kruhem kolem vysílacího radiového zařízení.

5. Pokud se v zájmovém území stavby nachází podzemní silnoproudé vedení (NN) společnosti *Česká telekomunikační infrastruktura a.s.* je stavebník, nebo jím pověřená třetí osoba, před zahájením správního řízení ve věci povolení správního orgánu k činnosti stavebníka, nebo jím pověřené třetí osoby, nejpozději však před zahájením stavby, povinen kontaktovat *POS*.

6. Pokud by navrhované stavby (produktovody, energovody aj.) svými ochrannými pásmy zasahovaly do prostoru stávajících tras a zařízení *SEK*, či do jejich ochranných pásem, je stavebník, nebo jím pověřená třetí osoba, povinen realizovat taková opatření, aby mohla být prováděna údržba a opravy *SEK*, a to i za použití mechanizace, otevřeného plamene a podobných technologií.

V. Křížení a souběh se *SEK*

1. Stavebník, nebo jím pověřená třetí osoba, je povinen v místech křížení *PVSEK* se sítěmi technické infrastruktury, pozemními komunikacemi, parkovacími plochami, vjezdy atp. ukládat *PVSEK* v zákonných předpisy stanovené hloubce a chránit *PVSEK* chráničkami s přesahem minimálně 0,5 m na každou stranu od hrany křížení. Chráničku je povinen utěsnit a zamezit vnikání nečistot.

2. Stavebník nebo jím pověřená třetí osoba, je výslovně srozuměn s tím, že v případě, kdy hodlá umístit stavbu sjezdu či vjezdu, je povinen stavbu sjezdu či vjezdu umístit tak, aby metalické kabely *SEK* nebyly umístěny v hloubce menší než 0,6 m a optické nebyly umístěny v hloubce menší než 1 m.

3. Stavebník, nebo jím pověřená třetí osoba, je povinen základy (stavby, opěrné zdi, podezdívky apod.) umístit tak, aby dodržel minimální vodorovný odstup 1,5 m od krajního vedení, případně kontaktovat *POS*.

4. Stavebník, nebo jím pověřená třetí osoba, není oprávněn trasy *PVSEK* znepřístupnit (např. zabetonováním).

5. Stavebník, nebo jím pověřená třetí osoba, je při křížení a souběhu stavby nebo sítí technické infrastruktury s kabelovodem povinen zejména:

- pokud plánované stavby nebo trasy sítí technické infrastruktury budou umístěny v blízkosti kabelovodu ve vzdálenosti menší než 2 m nebo při křížení kabelovodu ve vzdálenosti menší než 0,5 m nad nebo kdekoli pod kabelovodem, předložit *POS* zakreslení v příčných řezech,
- do příčného řezu zakreslit také profil kabelové komory v případě, kdy jsou sítě technické infrastruktury či stavby umístěny v blízkosti kabelové komory ve vzdálenosti menší než 2 m,
- neumísťovat nad trasou kabelovodu v podélném směru sítí technické infrastruktury,
- předložit *POS* vypracovaný odborný statický posudek včetně návrhu ochrany tělesa kabelovodu pod stavbou, ve vjezdu nebo pod zpevněnou plochou,
- nezakrývat vstupy do kabelových komor, a to ani dočasně,
- projednat s *POS*, nejpozději ve fázi projektové přípravy, jakékoliv výkopové práce, které by mohly být vedeny v úrovni či pod úrovní kabelovodu nebo kabelové komory a veškeré případy, kdy jsou trajektorie podvrtnů a protlaků ve vzdálenosti menší než 1,5 m od kabelovodu.

Příloha k *Vyjádření* 744046/17

Číslo žádosti: 0117 001 066

Informace k vytyčení *SEK*

V případě požadavku na vytyčení *PVSEK* společnosti *Česká telekomunikační infrastruktura a.s.* se, prosím, obraťte na společnosti uvedené níže.

Česká telekomunikační infrastruktura a.s. - středisko Praha a Stř.Čechy

se sídlem: Olšanská 2681/6, Praha 3, PSČ 13000

IČ: 04084063

DIČ: CZ04084063

kontakt: tel: 238461858 obslužná doba po-pa 7 - 15 hod

TEMO-TELEKOMUNIKACE, a.s. - výhradní dodavatel společnosti Česká telekomunikační infrastruktura a.s.

se sídlem: U Záběhlického zámku 233/15, 106 00 Praha 10

IČ: 25740253

DIČ: CZ25740253

kontakt: Michal Nun, mobil: 601 378 578, vytyceni@temo.cz

ARITMET

se sídlem: Praha 10, Vršovice, Užocká 962/6, PSČ: 100 00

IČ: 27951529

DIČ: CZ27951529

kontakt: Mikuláš Záworka, mobil: 606213599, e-mail: mikulas.zaworka@aritmet.cz
Ing.David Kolář, mobil: 721606015, e-mail: david.kolar@aritmet.cz

AZ GEONET - Pavel Kazda

se sídlem: Sedláčkova 1436/14, 500 02 Hradec Králové

IČ: 72885777

DIČ: CZ7308093045

kontakt: Pavel Kazda, mobil: 776020134, e-mail: azgeonet@seznam.cz

FORTEL s.r.o.

se sídlem: Nušlova 2286, 158 00 Praha 5

IČ: 62909380

DIČ: CZ62909380

kontakt: Petr Lásk, mobil: 602308933, e-mail: fortel@fortel.cz

Chadima Zdeněk

se sídlem: Máchova 257, 539 73 Skuteč

IČ: 01222163

DIČ:

kontakt: Zdeněk Chadima, tel:731115933, e-mail: z.chadima@tiscali.cz

Ing. Václav Hlavatý

se sídlem: V Lukách 2162, 269 01 Rakovník

IČ: 44255501

DIČ:

kontakt: Ing.Václav Hlavatý, mobil: 606632506, e-mail: dobrahlava@seznam.cz

Milan Pospíšil

se sídlem: Topolská 742, 537 05 Chrudim

IČ: 88375072

DIČ:

kontakt: Milan Pospíšil, mobil: 725246121, email: mpospisil1@centrum.cz

Milouš Koloušek

se sídlem: Novovysočanská 827/36, 190 00 Praha - Vysočany

IČ: 76397238

DIČ:

kontakt: Milouš Koloušek, mobil:605297296, e-mail: mkolousek@ixcon.cz

Příloha k *Vyjádření* 744046/17

Číslo žádosti: 0117 001 066

Miroslav Forchtner

se sídlem: Vinice ev.č.4, 294 41, Dobruška
IČ: 74794850 DIČ: CZ560110/0307
kontakt: Miroslav Forchtner, mobil: 606936150, e-mail: ofim@seznam.cz

Miroslav Kraušner

se sídlem: Jaselská 1159, 295 01 Mnichovo Hradiště
IČ: 64721051 DIČ: CZ64721051
kontakt: Miroslav Kraušner, mobil: 602350825, e-mail: spojdrat@seznam.cz

NEWTELELINE spol. s r.o.

se sídlem: Praha 6, Bělohorská 185/163 169 00
IČ: 48108421 DIČ: CZ48108421
kontakt: Michal Schonauer, mobil: 608333920, e-mail: michal.schonauer@ntl.cz

SITEL, spol. s r.o.

se sídlem: Baarova 957/15, 140 00 Praha 4
IČ: 44797320 DIČ: CZ 44797320
kontakt: Stanislav Rada, mobil: 606744788, e-mail: sr@sitel.cz

SPOJMONT s.r.o.

se sídlem: Žitavského 556, 156 00 Praha 5
IČ: 61501387 DIČ: CZ61501387
kontakt: Miloslav Možný, mobil: 777794853, e-mail: info@spojmont.cz
Jan Adámek, mobil: 777226627, e-mail: info@spojmont.cz

STAVAK spol. s r.o.

se sídlem: Žižkova 832, 580 01 Havlíčkův Brod
IČ: 15058786 DIČ: CZ15058786
kontakt: Jan Dostál, tel.: 569429309, mobil: 602482982, e-mail: dostal@stavak.cz

SUPTEL a.s.

se sídlem: Hřbitovní 1322/15, 312 16 Plzeň
IČ: 25229397 DIČ: CZ25229397
kontakt: Bohumír Fulín, mobil: 724635314, e-mail: fulin@suptel.cz
Jiří Kalfíř, mobil: 724635351, e-mail: kalfir@suptel.cz
Vlastimil Koudelka, mobil: 725277777, e-mail: koudelka@suptel.cz

ARANE NETWORK a.s.

se sídlem: 5.května 16, 252 41 Dolní Břežany - pobočka Praha, Štěrboholská 1404/104, 102 00 Praha 15
IČ: 24126039 DIČ: CZ24126039
kontakt: Aleš Sedláček, mobil: 777844016, e-mail: ales.sedlacek@araneanetwork.cz

Vegacom, a.s.

se sídlem: Novodvorská 1010/14, 142 01 Praha 4
IČ: 25788680 DIČ: CZ25788680
kontakt: Vratislav Bína, mobil: 603 855 256, e-mail: bina@vegacom.cz

Příloha k *Vyjádření* 744046/17

Číslo žádosti: 0117 001 066

ARANEA TECHNOLOGY a.s.

se sídlem: Štěrboholská 1404/104, 102 00 Praha 15

IČ: 24660345

DIČ: CZ24660345

kontakt: Ján Lihocký, tel.:+420 725 090 469, email: lihocky@vydis.cz



PODMÍNKY PRO PROVÁDĚNÍ ČINNOSTÍ V OCHRANNÝCH PÁSMECH PODZEMNÍCH VEDENÍ

Ochranné pásmo podzemních vedení elektrizační soustavy do 110 kV včetně a vedení řídicí, měřicí a zabezpečovací techniky je stanoveno v § 46, odst. (5), Zák. č. 458/2000 Sb., tj. zákona o podmínkách podnikání a o výkonu státní správy v energetických odvětvích a o změně některých zákonů (energetický zákon), ve znění pozdějších předpisů (dále jen "energetický zákon"), a činí 1 metr po obou stranách krajního kabelu kabelové trasy, nad 110 kV činí 3 metry po obou stranách krajního kabelu.

V ochranném pásmu podzemního vedení je podle § 46 odst. (8) a (10) energetického zákona zakázáno:

- a) zřizovat bez souhlasu vlastníka těchto zařízení stavby či umisťovat konstrukce a jiná podobná zařízení, jakož i uskladňovat hořlavé a výbušné látky,
 - b) provádět bez souhlasu vlastníka zemní práce,
 - c) provádět činnosti, které by mohly ohrozit spolehlivost a bezpečnost provozu těchto zařízení nebo ohrozit život, zdraví či majetek osob,
 - d) provádět činnosti, které by znemožňovaly nebo podstatně znesnadňovaly přístup k těmto zařízením,
 - e) vysazovat trvalé porosty a přejíždět vedení těžkými mechanizmy.
- Pokud stavba nebo stavební činnost zasahuje do ochranného pásma podzemního vedení, je třeba požádat o písemný souhlas vlastníka nebo provozovatele tohoto zařízení na základě § 46, odst. (8) a (11) energetického zákona.

V ochranných pásmech podzemních vedení je třeba dále dodržovat následující podmínky:

1. Dodavatel prací musí před zahájením prací zajistit vytýčení podzemního zařízení a prokazatelně seznámit pracovníky, jichž se to týká, s jejich polohou a upozornit na odchylky od výkresové dokumentace.
2. Výkopové práce do vzdálenosti 1 metr od osy (krajního) kabelu musí být prováděny ručně. V případě provedení sond (ručně) může být tato vzdálenost snížena na 0,5 metru.
3. Zemní práce musí být prováděny v souladu s ČSN 73 6133 Návrh a provádění zemního tělesa pozemních komunikací a při zemních pracích musí být dodrženo Nařízení vlády č. 591/2006 Sb., bližších minimálních požadavcích na bezpečnost a ochranu zdraví při práci na staveništích.
4. Místa křížení a souběhy ostatních zařízení se zařízeními energetiky musí být vyprojektovány a provedeny zejména dle ČSN 73 6005, ČSN EN 50 341-1,2, ČSN EN 50341-3-19, ČSN EN 50423-1, ČSN 33 2000-5-52 a PNE 33 3302.
5. Dodavatel prací musí oznámit příslušnému provozovateli distribuční soustavy zahájení prací minimálně 3 pracovní dny předem.
6. Při potřebě přejíždění trasy podzemních vedení vozidly nebo mechanizmy je třeba po dohodě s provozovatelem provést dodatečnou ochranu proti mechanickému poškození.
7. Je zakázáno manipulovat s obnaženými kabely pod napětím. Odkryté kabely musí být za vypnutého stavu řádně vyvěšeny, chráněny proti poškození a označeny výstražnou tabulkou dle ČSN ISO 3864.
8. Před záhozem kabelové trasy musí být provozovatel kabelu vyzván ke kontrole uložení. Pokud tato organizace provádějící zemní práce neprovede, vyhrazuje si provozovatel distribuční soustavy právo nechat inkriminované místo znovu odkrýt.
9. Při záhozu musí být zemina pod kabely řádně udusána, kabely zapískovány a provedeno krytí proti mechanickému poškození.
10. Bez předchozího souhlasu je zakázáno snižovat nebo zvyšovat vrstvu zeminy nad kabelem.
11. Každé poškození zařízení provozovatele distribuční soustavy musí být okamžitě nahlášeno na Kontaktní bezplatnou linku ČEZ Distribuce 800 850 860, která je Vám k dispozici 24 hodin denně, 7 dní v týdnu.
12. Ukončení stavby musí být neprodleně ohlášeno příslušnému provoznímu útvaru.
- 13. Po dokončení stavby provozovatel distribuční soustavy nesouhlasí s vyhlášením ochranného pásma nových rozvodů, které jsou budovány, protože se již jedná o práce v ochranném pásmu zařízení provozovatele distribuční soustavy. Případné opravy nebo rekonstrukce na svém zařízení nebude provozovatel distribuční soustavy provádět na výjimku z ochranného pásma nebo na základě souhlasu s činností v tomto pásmu.**

Případné nedodržení uvedených podmínek bude řešeno příslušným stavebním úřadem nebo nahlášeno Energetickému regulačnímu úřadu jako správní delikt ve smyslu příslušného ustanovení energetického zákona spočívající v porušení zákazu provádět činnosti v ochranných pásmech dle § 46 uvedeného zákona.



PODMÍNKY PRO PROVÁDĚNÍ ČINNOSTÍ V OCHRANNÝCH PÁSMECH NADZEMNÍCH VEDENÍ

Ochranné pásmo nadzemního vedení podle § 46, odst. (3), Zák. č. 458/2000 Sb., tj. zákona o podmínkách podnikání a o výkonu státní správy v energetických odvětvích a o změně některých zákonů (energetický zákon), ve znění pozdějších předpisů (dále jen "energetický zákon") je souvislý prostor vymezený svislými rovinami vedenými po obou stranách vedení ve vodorovné vzdálenosti měřené kolmo na vedení, které činí od krajního vodiče vedení na obě jeho strany:

- a) u napětí nad 1 kV a do 35 kV včetně
 - pro vodiče bez izolace 7 metrů (resp. 10 metrů u zařízení postaveného do 31. 12. 1994, vyjma lesních průseků, kde rozsah ochranného pásma i do uvedeného data činí 7 metrů),
 - pro vodiče s izolací základní 2 metry,
 - pro závěsná kabelová vedení 1 metr;
- b) u napětí nad 35 kV do 110 kV včetně
 - pro vodiče bez izolace 12 metrů (resp. 15 metrů u zařízení postaveného do 31. 12. 1994).
 - pro vodiče s izolací základní 5 metrů

Poznámka: Nadzemní vedení nízkého napětí (do 1 kV) není chráněno ochranným pásmem.

Při činnostech prováděných v jeho blízkosti (práce v blízkosti) je nutné dodržet vzdálenosti dané ČSN EN 50110-1 ed. 2.

V ochranném pásmu nadzemního vedení je podle § 46 odst. (8) a (9) energetického zákona zakázáno:

1. zřizovat bez souhlasu vlastníka těchto zařízení stavby či umisťovat konstrukce a jiná podobná zařízení, jakož i uskladňovat hořlavé a výbušné látky,
2. provádět bez souhlasu vlastníka zemní práce,
3. provádět činnosti, které by mohly ohrozit spolehlivost a bezpečnost provozu těchto zařízení nebo ohrozit život, zdraví či majetek osob,
4. provádět činnosti, které by znemožňovaly nebo podstatně znesnadňovaly přístup k těmto zařízením,
5. vysazovat chmelnice a nechávat růst porosty nad výšku 3 metry.

Pokud stavba nebo stavební činnost zasahuje do ochranného pásma nadzemního vedení, je třeba požádat o písemný souhlas vlastníka nebo provozovatele tohoto zařízení na základě § 46, odst. (8) a (11) energetického zákona.

V ochranných pásmech nadzemních vedení je třeba dále dodržovat následující podmínky:

1. Při pohybu nebo pracích v blízkosti elektrického vedení vysokého napětí se nesmí osoby, předměty, prostředky nemající povahu jeřábu přiblížit k živým částem - vodičům blíže než 2 metry (dle ČSN EN 50110-1).
2. Jeřáby a jim podobná zařízení musí být umístěny tak, aby v kterékoli poloze byly všechny jejich části mimo ochranné pásmo vedení, a musí být zamezeno vyvrstvení lana.
3. Je zakázáno stavět budovy nebo jiné objekty v ochranných pásmech nadzemních vedení vysokého napětí.
4. Je zakázáno, provádět veškeré pozemní práce, při kterých by byla narušena stabilita podpěrných bodů - sloupů nebo stožárů.
5. Je zakázáno upevňovat antény, reklamy, ukazatele apod. pod, přes nebo přímo na stožáry elektrického vedení.
6. Dodavatel prací musí prokazatelně seznámit své pracovníky, jichž se to týká s ČSN EN 50110-1.
7. Pokud není možné dodržet body č. 1 až 4, je možné požádat příslušný provozní útvar provozovatele distribuční soustavy o další řešení (zajištění odborného dohledu pracovníka s elektrotechnickou kvalifikací dle Vyhlášky č. 50/1978 Sb., vypnutí a zajištění zařízení, zaizolování živých částí apod.), pokud nejsou tyto podmínky již součástí jiného vyjádření ke konkrétní stavbě.
8. V případě požadavku na vypnutí zařízení po nezbytnou dobu provádění prací je nutné požádat minimálně 2 měsíce před požadovaným termínem. V případě vedení nízkého napětí je možné též požádat o zaizolování části vedení.

Případné nedodržení uvedených podmínek bude řešeno příslušným stavebním úřadem nebo nahlášeno Energetickému regulačnímu úřadu jako správní delikt ve smyslu příslušného ustanovení energetického zákona, spočívající v porušení zákazu provádět činnosti v ochranných pásmech dle § 46 uvedeného zákona.



PODMÍNKY PRO PROVÁDĚNÍ ČINNOSTÍ V OCHRANNÝCH PÁSMECH ELEKTRICKÝCH STANIC

Ochranné pásmo elektrické stanice je stanoveno v § 46, odst. (6), Zák. č. 458/2000 Sb., tj. zákona o podmínkách podnikání a o výkonu státní správy v energetických odvětvích a o změně některých zákonů (energetický zákon), ve znění pozdějších předpisů (dále jen "energetický zákon") a je vymezeno svislými rovinami vedeními ve vodorovné vzdálenosti:

- a) u venkovních el. stanic a dále stanic s napětím větším než 52 kV v budovách 20 metrů od oplocení nebo od vnějšího líce obvodového zdiva,
- b) u stožárových elektrických stanic a věžových stanic s venkovním příívodem s převodem napětí z úrovně nad 1 kV a menší než 52 kV na úroveň nízkého napětí 7 m od vnější hrany půdorysu stanice ve všech směrech,
- c) u kompaktních a zděných el. stanic s převodem napětí z úrovně nad 1 kV a menší než 52 kV na úroveň nízkého napětí 2 metry od vnějšího pláště stanice ve všech směrech,
- d) u vestavěných el. stanic 1 metr od obestavění.

V ochranném pásmu elektrické stanice je podle § 46 odst. (8) a (10) energetického zákona zakázáno:

- 1. zřizovat bez souhlasu vlastníka těchto zařízení stavby či umisťovat konstrukce a jiná podobná zařízení, jakož i uskladňovat hořlavé a výbušné látky,
- 2. provádět bez souhlasu vlastníka zemní práce,
- 3. provádět činnosti, které by mohly ohrozit spolehlivost a bezpečnost provozu těchto zařízení nebo ohrozit život, zdraví či majetek osob,
- 4. provádět činnosti, které by znemožňovaly nebo podstatně znesnadňovaly přístup k těmto zařízením.

Pokud stavba nebo stavební činnost zasahuje do ochranného pásma elektrické stanice, je třeba požádat o písemný souhlas vlastníka nebo provozovatele tohoto zařízení na základě § 46, odst. (8) a (11) energetického zákona.

V ochranném pásmu elektrické stanice je dále zakázáno provádět činnosti, které by mohly mít za následek ohrožení bezpečnosti a spolehlivosti provozu stanice nebo zmenšující či podstatně znesnadňující její obsluhu a údržbu a to zejména:

- 5. provádět výkopové práce ohrožující zaústění podzemních vedení vysokého a nízkého napětí nebo stabilitu stavební části el. stanice (viz podmínky pro činnosti v ochranných pásmech podzemního vedení),
- 6. skladovat či umisťovat předměty bránící přístupu do elektrické stanice nebo k rozvaděčům vysokého nebo nízkého napětí,
- 7. umisťovat antény, reklamy, ukazatele apod.,
- 8. zřizovat oplocení, které by znemožnilo obsluhu el. stanice.

Případné nedodržení uvedených podmínek bude řešeno příslušným stavebním úřadem nebo nahlášeno Energetickému regulačnímu úřadu jako správní delikt ve smyslu příslušného ustanovení energetického zákona spočívající v porušení zákazu provádět činnosti v ochranných pásmech dle § 46 uvedeného zákona.

ŽADATEL

AF-CITYPLAN s.r.o.

NAŠE ZNAČKA

0100821075

VYŘÍZENO DNE

17.10.2017

Sdělení o existenci energetického zařízení v majetku společnosti ČEZ Distribuce, a. s., pro akci:**III/33716, Perštejnec - most ev.č. 33716-1**

Vážený zákazníku,

dovolujeme si reagovat na Vaši žádost číslo 0100821075 ze dne 17.10.2017 o sdělení o existenci energetického zařízení v majetku společnosti ČEZ Distribuce, a. s., ve Vámi vymezeném zájmovém území.

V majetku ČEZ Distribuce, a. s., se na Vámi uvedeném zájmovém území nachází nebo ochranným pásmem zasahuje energetické zařízení typu:

	síť NN	síť VN	síť VVN
Podzemní síť	střet		
Nadzemní síť	střet	střet	
Stanice	střet		

Energetické zařízení je chráněno ochranným pásmem podle § 46 zákona č. 458/2000 Sb., o podmínkách podnikání a o výkonu státní správy v energetických odvětvích a o změně některých zákonů (energetický zákon), ve znění pozdějších předpisů. Přibližný průběh tras energetických zařízení zasíláme v příloze k tomuto dopisu. Dovolujeme si upozornit, že v trase kabelového vedení může být uloženo několik kabelů.

V případě, že uvažovaná akce nebo činnost zasáhne do ochranného pásma nadzemních vedení nebo trafostanic, popř. bude po vytyčení zjištěno, že zasahuje do ochranného pásma podzemních vedení, je nutné písemně požádat společnost ČEZ Distribuce, a. s., o souhlas s činností v ochranném pásmu (formulář je k dispozici na www.cezdistribuce.cz v části Formuláře / Činnosti v ochranných pásmech, kontaktní údaje pro podání Vaší žádosti naleznete v zápatí). Jestliže uvažovaná akce vyvolá potřebu dílčí změny trasy vedení nebo přemístění některých prvků energetického zařízení, je nutné včas společnost ČEZ Distribuce, a. s., požádat o přeložku zařízení podle § 47 energetického zákona. Dovolujeme si Vás rovněž upozornit, že v zájmovém území se může nacházet taktéž energetické zařízení, které není v majetku společnosti ČEZ Distribuce, a. s.

V případě existence podzemních energetických zařízení je povinností stavebníka alespoň čtrnáct dní před započítím zemních prací požádat o tzv. vytyčení. Kontaktní údaje pro podání žádosti naleznete na www.cezdistribuce.cz v části Kontakty.

Pokud dojde k obnažení kabelového vedení nebo k poškození energetického zařízení, nahlašte nám prosím tuto skutečnost bezodkladně jako poruchu na bezplatnou linku 800 850 860.

Toto sdělení je platné do 17.04.2018 a je jedním z podkladů pro zpracování projektové dokumentace, pokud je taková dokumentace zpracovávána. Toto sdělení však nenahrazuje vyjádření provozovatele distribuční soustavy k projektové dokumentaci pro územní nebo stavební řízení, k připojení nového odběru, zdroje elektrické energie nebo k navýšení rezervovaného příkonu a výkonu a mimo havárií ani souhlas s činností v ochranném pásmu.

V souvislosti s výše uvedeným si Vás dovoluujeme upozornit, že uvedené sdělení včetně jeho příloh obsahuje skutečnosti tvořící obchodní tajemství společnosti ČEZ Distribuce, a. s. Poskytnuté informace jsou dále také důvěrnými informacemi a obchodně citlivými informacemi společnosti ČEZ Distribuce, a. s. Z výše uvedených důvodů si Vás proto společnost ČEZ Distribuce, a. s., dovoluujeme upozornit, že s poskytnutými informacemi je potřeba nakládat dle platných právních předpisů, v opačném případě se vystavujete postihu ve smyslu platné právní úpravy. V této souvislosti si Vás dále dovoluujeme upozornit, že požadované informace nesmí být předány, sděleny, využity, zpřístupněny, či jiným způsobem postoupeny na jakoukoli třetí osobu bez předchozího prokazatelného souhlasu společnosti ČEZ Distribuce, a. s. Informace o existenci sítí mohou být využity pouze pro účel, pro který byly vyžádány.

S pozdravem

ČEZ Distribuce, a. s.

Děčín, Děčín IV-Podmokly

Teplická 874/8

PSČ 405 02

IČ: 24729035

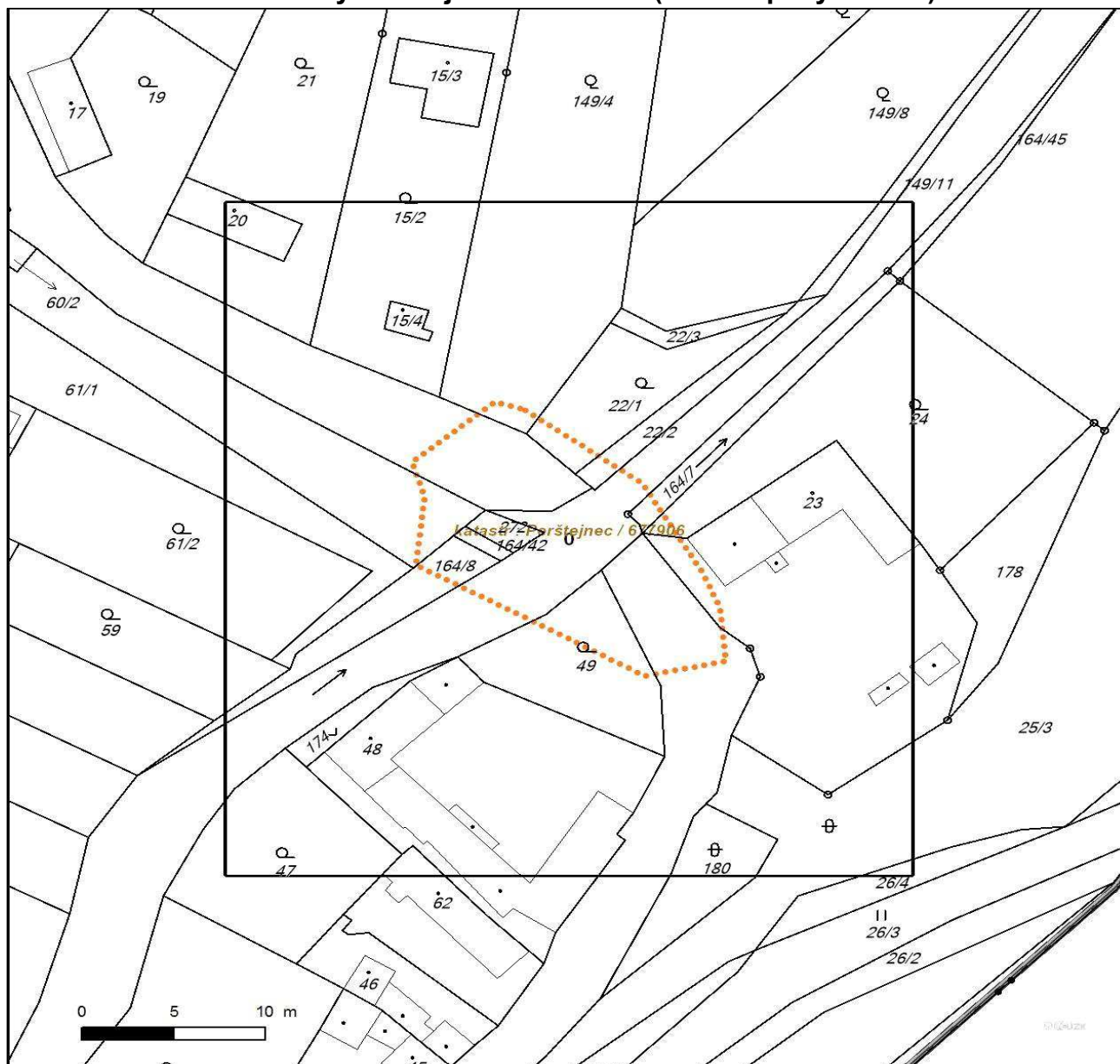
Přílohy

1. Situační výkres zájmového území
2. Podmínky pro provádění činností v ochranných pásmech energetických zařízení

Platí pouze se sdělením číslo 0100821075.

















Zakreslené polohy zařízení v příloze jsou pouze informativní.

Situační výkres zájmového území (klad mapových listů)



Není-li zobrazena katastrální mapa, zadejte žádost znovu. Katastrální mapa je generována prostřednictvím externí WMS služby, jejíž provoz nezajišťuje společnost ČEZ Distribuce, a. s.

LEGENDA

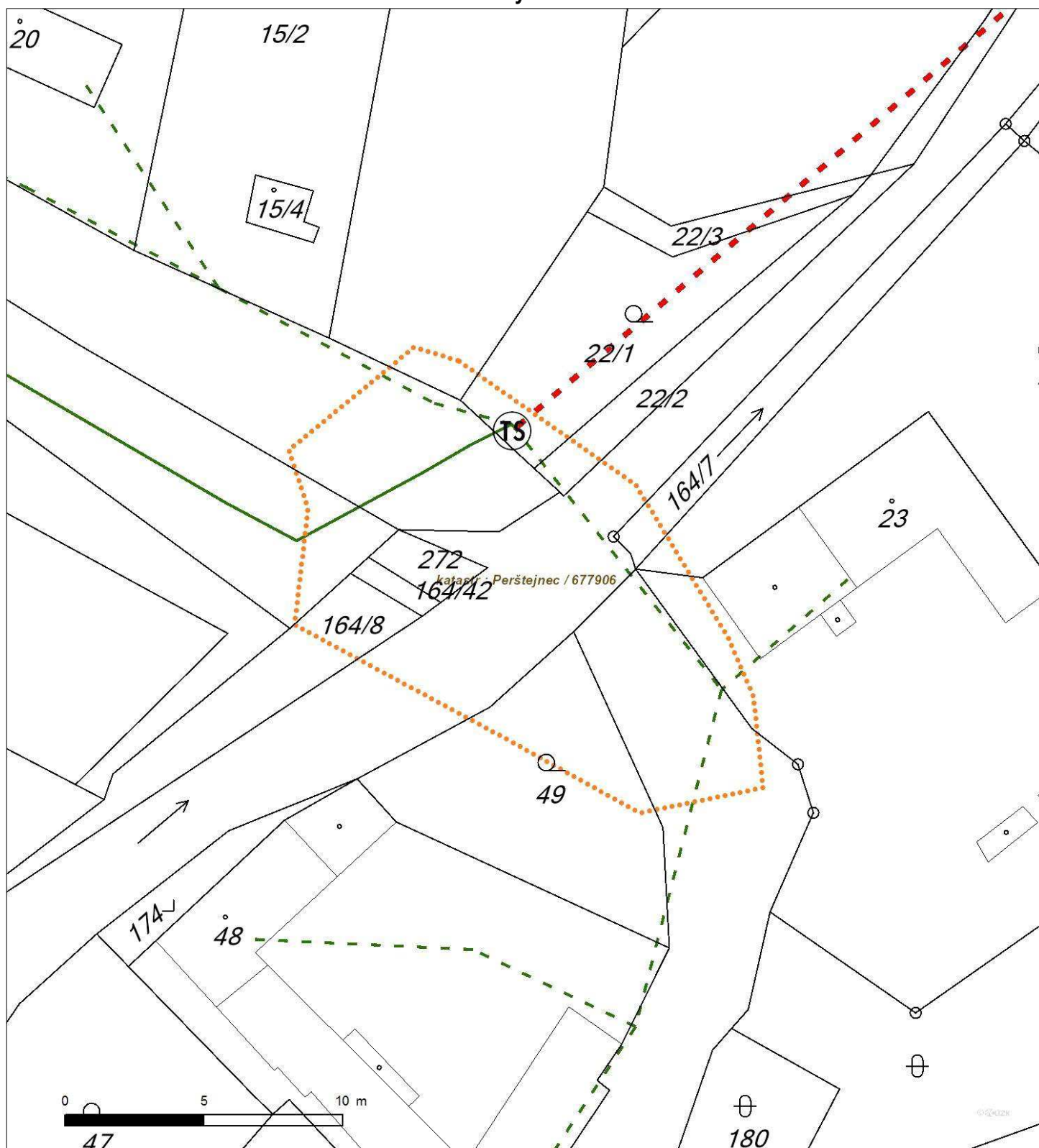
	Podzemní vedení NN do 1kV		Stanice do 52 kV - stožárová
	Nadzemní vedení NN do 1kV		Stanice do 52 kV - zděná
	Podzemní vedení VN do 35 kV		Transformovna (nad 52 kV)
	Nadzemní vedení VN do 35 kV		Probíhající investice ČEZ Distribuce
	Podzemní vedení VVN 110kV		Stanice ČEZ Distribuce ve výstavbě
	Nadzemní vedení VVN 110kV		Zařízení ČEZ Distribuce ve výstavbě
	NN přívod odběratele		Hranice katastrálního území
	Cizí energetické vedení		
	Zájmové území		



Platí pouze se sdělením číslo 0100821075.

Zakreslené polohy zařízení v příloze jsou pouze informativní.

Situační výkres - list 1



Není-li zobrazena katastrální mapa, zadejte žádost znovu. Katastrální mapa je generována prostřednictvím externí WMS služby, jejíž provoz nezajišťuje společnost ČEZ Distribuce, a. s.



ŽADATEL
AF-CITYPLAN s.r.o.

NAŠE ZNAČKA
0200663890

VYŘIZUJE / LINKA
841 842 843

VYŘÍZENO DNE
17.10.2017

Sdělení o existenci komunikačního vedení společnosti Telco Pro Services, a. s.

Název akce: **III/33716, Perštejnec - most ev.č. 33716-1**

Účel: **Stavební řízení**

Vážený zákazníku,
dovolujeme si reagovat na Vaši žádost číslo 0200663890 ze dne 17.10.2017, která se týkala sdělení o existenci komunikačního zařízení na Vámi určeném zájmovém území.

Dle vědomí společnosti Telco Pro Services, a. s., se na Vámi vymezeném zájmovém území:
nenachází komunikační zařízení v majetku společnosti Telco Pro Services, a. s.

Zároveň si Vás dovoluujeme upozornit, že není vyloučeno, že se ve Vámi vymezeném zájmovém území nachází jiné zařízení, které není v majetku společnosti Telco Pro Services, a. s.

Toto sdělení je platné do 17.10.2018.

V souvislosti s výše uvedeným si Vás dovoluujeme upozornit, že sdělení o existenci či neexistenci sítí představuje skutečnosti tvořící obchodní tajemství společnosti Telco Pro Services, a. s. Poskytnuté informace jsou dále také důvěrnými informacemi společnosti Telco Pro Services, a. s. Z výše uvedených důvodů si Vás proto společnost Telco Pro Services, a. s., dovoluje upozornit, že s poskytnutými informacemi je potřeba nakládat dle platných právních předpisů, v opačném případě se vystavujete postihu ve smyslu platné právní úpravy. V této souvislosti si Vás dovoluujeme rovněž upozornit, že požadované informace nesmí být předány, sděleny, využity, zpřístupněny, či jiným způsobem postoupeny na jakoukoli třetí osobu bez předchozího prokazatelného souhlasu společnosti Telco Pro Services, a. s. Informace o existenci sítí mohou být využity pouze pro účel, pro který byly vyžádány.

S pozdravem



Telco Pro Services, a. s.
Duhová 1531/3
140 00 Praha 4
IČ: 291 48 278
(16)

Jiří Cimpel
Telco Pro Services, a. s.

Přílohy

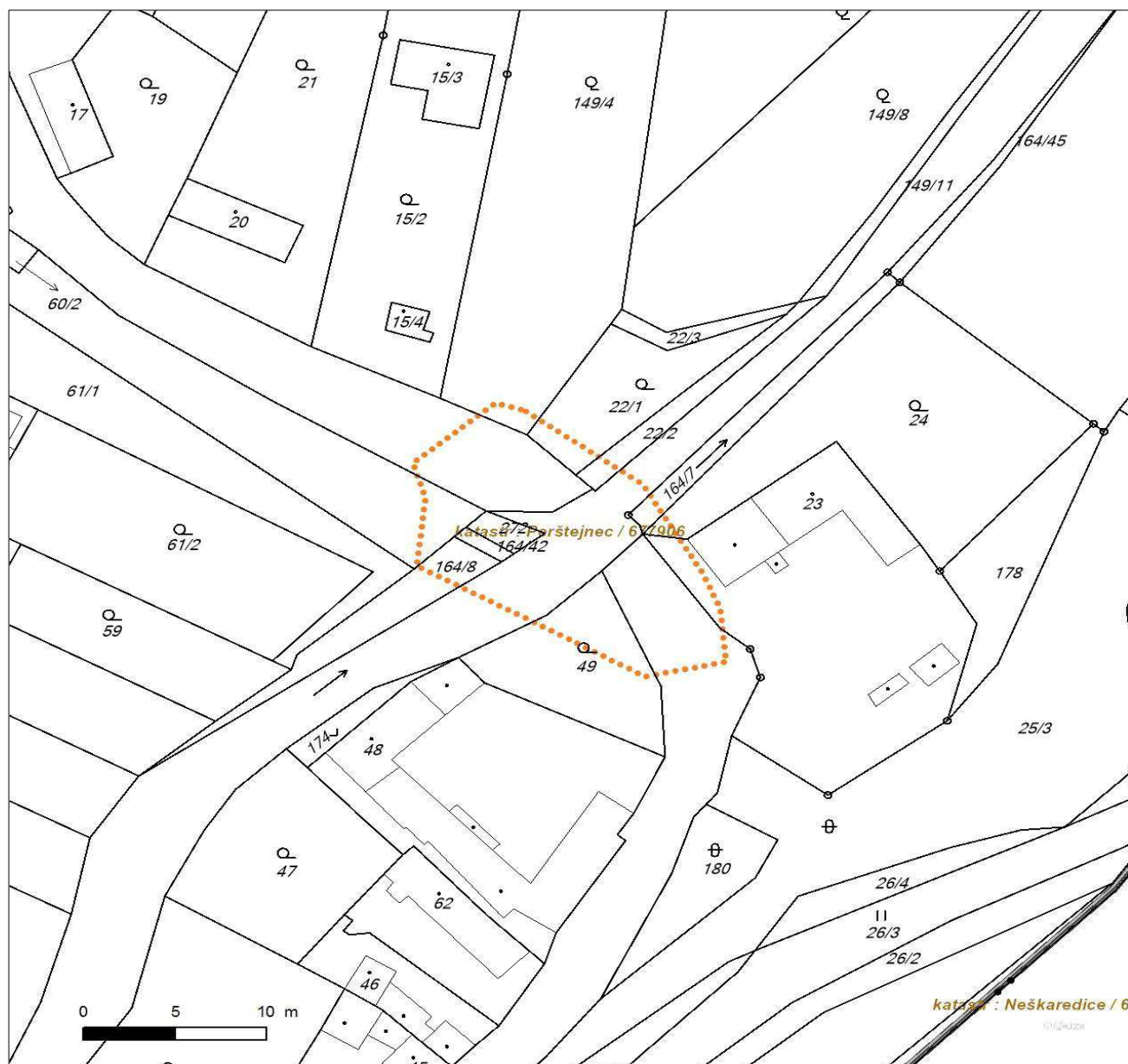
Situační výkres zájmového území



Platí pouze se sdělením číslo 0200663890.

Zakreslené polohy zařízení v příloze jsou pouze informativní.

Situační výkres zájmového území



LEGENDA

- | | | | |
|---|---------------------------|---|-----------------------------|
|  | Nadzemní optické vedení |  | Radioreléový spoj vzduch |
|  | Podzemní optické vedení |  | Zájmové území |
|  | Nadzemní metalické vedení |  | Hranice katastrálního území |
|  | Podzemní metalické vedení | | |

